ESTADOS UNIDOS DE VENEZUELA
MNISTERIO DE FOMENTO
DIRECCION GENERAL DE ESTADISTICA

VII CENSO NACIONAL DE POBLACION

Y VIVIENDA

TOMO VIII
RESUMEN GENERAL DE LA REPUBLICA

ELABORACION TECNICA:

ESTADOS UNIDOS DE VENEZUELA

MINISTERIO DE FOMENTO

DIRECCION GENERAL DE ESTADISTICA

—

SEPTIMO CENSO NACIONAL DE POBLACION

LEVANTADO EL 7 DE DICIEMBRE DE 1941



TOMO VIII

RESUMEN GENERAL DE LA REPUBLICA

—

CARACAS, 1947

ERRATA:

Pág.	Cuadro		Donde dice:	Debe leerse:
14	F 5	— Distrito Heres, Mpio. Barceloneta. — Col. Totales	1.205	1.295
20	F10	— Distrito Jiménez. — Total Hembras	10.704	19.704
26	F14	— Distrito Mariño, Mpio. Luis Gómez. — Hembras	1.220	6.220
32	F18	— Distrito Valera. — Col. Capitales. — Valera. — Varones	8.996	3.996
39	1	— Estado Barinas. — Col. 30 a 39 años. — Varones	394	3.984
43	3	— Coro. — Col. 12 años. — Totales	299	499
43	3	— Estado Mérida. — Col. Resumen 0 a 14 años. — Totales	4.822	4.892
51	4	— Estado Falcón. — Col. 50 a 59 años. — Hembras	5.323	6.323
51	4	— Estado Mérida. — Col. 70 y más años. — Total	2.204	3.204
61	8	— 50 a 54 años. — Hembras	62.707	60.707
67	14	— 25 a 29 años. — Hembras	3.213	4.213
97	36	— Col. No declararon la instrucción. — Hembras. — Total	406.630	406.680
100	42	— Col. Analfabetos. — Hembras. — Total	1.442	1.443
103	48	— Col. Alfabetos. — Varones	5.283	5.282
116	73	— Col. No declararon la instrucción. — Hembras	20.310	29.310
192	122	— Lugar de nacimiento. — Mérida. — Col. Totales	2.971	2.791
313	156	— Estado Lara. — Col. Totales	57.717	59.717
321	159	— Estado Bolívar. — Col. Totales. — Varones	2.223	2.221
321	159	— Estado Bolívar. — Col. Total	2.456	2.454
327	161	— Otros estados inactivos, etc. — Col. Venezolanos. — Total	170.374	170.874
343	165	— Barcelona. — Col. Totales	12.370	12.379
343	165	— Barcelona. — Col. Totales. — Hembras	6.712	6.721
344	165	— Estado Aragua. — Cagua. — Col. 70 y más	140	148
345	165	— Estado Aragua. — La Victoria. — Col. menores de 1 año. — Total	223	233
346	165	— Estado Carabobo. — Puerto Cabello. — Col. Totales	21.087	22.087
347	165	— Estado Falcón. — Tucacas. — Col. menores de 1 año. — Total	80	90
347	165	— Estado Falcón. — Tucacas. — Col. menores de 1 año. — Varones	30	40
352	165	— Estado Sucre. — Carúpano. — Col. 70 y más. — Total	307	407
360	166	— Estado Carabobo. — Montalbán. — Col. menores de 1 año. — Total	65	75
360	166	— Estado Carabobo. — Montalbán. — Col. menores 1 año. — Hembras	23	33

VII Censo Nacional de Población

RESUMEN GENERAL DE LA REPUBLICA DE VENEZUELA

ESTADOS UNIDOS DE VENEZUELA

MINISTERIO DE FOMENTO

DIRECCION GENERAL DE ESTADISTICA

SEPTIMO CENSO NACIONAL DE POBLACION

LEVANTADO EL 7 DE DICIEMBRE DE 1941



TOMO VIII

RESUMEN GENERAL DE LA REPUBLICA

CARACAS, 1947

ENCARGADO DEL MINISTERIO DE FOMENTO:

Dr. **JUAN P. PEREZ A.**

DIRECTOR GENERAL DE ESTADISTICA:

MANUEL FELIPE RECAO

JEFES DE SECCION:

Estadísticas Económicas: **Vicente González, h.**

Estadísticas Demográficas: **Juan Alvarado F.**

Estadísticas de Producción: **Rafael Garmendia**

Estadísticas Administrativas y Culturales: **Abraham Arreaza L.**

Estados Unidos de Venezuela.—Ministerio de Fomento.—Dirección General de Estadística.—No. 2—Caracas, 28 de marzo de 1947.—137o y 89o

RESUELTO:

La Junta Revolucionaria de Gobierno de los Estados Unidos de Venezuela ha dispuesto que se edite en la "Compañía Anónima Editorial Grafolit" el octavo tomo del VII Censo Nacional de Población correspondiente al Resumen General de la República. Tengase por oficial dicha edición la cual constará de dos mil (2.000) ejemplares, de seiscientas sesenta y ocho páginas cada uno, y en tamaño de un octavo de pliego.

Comuníquese y publíquese.

Por la Junta Revolucionaria de Gobierno,

El Ministro de Fomento,

Juan P. Pérez A.

INDICE

INDICE.

Página:

INTRODUCCION XIII

LEY QUE APRUEBA EL VII CENSO NACIONAL DE POBLACION XV

NOTAS INFORMATIVAS XIX

COMENTARIOS XXXIII

GRAFICOS CXXI

PRIMERA PARTE

Cuadro:

a).—Territorio y Población 3

b).—Población y otros datos relativos a las ciudades capitales 4

c).—Densidad demográfica 5

d).—Coeficientes de aumento intercensal y anual 6

e).—Cuadro comparativo según los Censos de 1936 y 1941 7

f) al f-23) Población clasificada por sexo, Entidades Federales, Departamentos, Distritos, Parroquias, Municipios y sus respectivas capitales ..... 8 al 36

g).—Hembras por cada 100 varones 37

h).—Población indígena selvática de Venezuela 38

EDADES Y ESTADO CIVIL

1.—Población de Venezuela, clasificada por Entidades Federales, grupos de edad y sexo 39–41

2.—Población parcial (hasta los 14 años inclusive) de Venezuela, clasificada por Entidades Federales, edades y sexo 46–49

3.—Población parcial (hasta los 14 años inclusive) de las ciudades capitales de cada Entidad Federal, clasificada por edades y sexo 42–45

4.—Población de Venezuela, clasificada por Entidades Federales, grupos de edad y sexo 50–53

5.—Porcentajes por grupos de edad, de la población de Venezuela y de cada Entidad Federal 54

6.—Población de las capitales de cada Entidad Federal, clasificada por grupos de edad y sexo 55–57

7.—Porcentajes por grupos de edad y sexo, calculados sobre los totales de cada ciudad capital 58–60

8-32.—Población de Venezuela, y de cada Entidad Federal clasificada por sexo y grupos quinquenales de edad 61–85

33.—Población de Venezuela, clasificada por grupos y años de edad, estado civil y sexo 86–88

34.—Población de Venezuela, clasificada por Entidades Federales, estado civil y sexo 89–91

35.—Coeficientes por 1.000 habitantes correspondientes al estado civil de la población de Venezuela, clasificados por Entidades Federales y sexo 92–94

SEGUNDA PARTE

INSTRUCCION Y ASISTENCIA ESCOLAR

Página:

Cuadro:

36.—Población de Venezuela, clasificada por grado de instrucción, edades y sexo 97

37-83.—Población de cada una de las Entidades Federales y de sus capitales respectivas, clasificada por grado de instrucción, edades y sexo 98-121

83-a.—Resumen en cifras absolutas y relativas del grado de instrucción de la población de Venezuela clasificada por edades y sexo 122

84-107.—Resumen, en cifras absolutas y relativas, del grado de instrucción de la población de cada una de las Entidades Federales, clasificada por edades y sexo 123-146

108.—Población en edad escolar (7 a 14 años) de Venezuela, clasificada por Entidades Federales, sexo, asistencia y modalidades de la inasistencia escolar, con especificación de los porcentajes respectivos 147-150

109.—Población en edad escolar (7 a 14 años) de las ciudades capitales, clasificada por sexo, asistencia y modalidades de la inasistencia escolar, con especificación de los porcentajes respectivos 151-154

TERCERA PARTE

NACIONALIDAD Y LUGAR DE NACIMIENTO

110.—Población venezolana y extranjera de Venezuela, clasificada por Entidades Federales, sexo y modalidades relativas a la nacionalidad venezolana 157-159

111.—Población venezolana por naturalización de Venezuela, clasificada por nacionalidad de origen, grupos de edad y sexo 160-161

112.—Población venezolana por naturalización de Venezuela, clasificada por Entidad Federal y nacionalidad de origen 162-165

113.—Población extranjera de Venezuela, clasificada por nacionalidad, estado civil y sexo 166-167

114.—Población extranjera de Venezuela, clasificada por nacionalidad, grupos de edad y sexo 168-169

115.—Población extranjera de Venezuela, clasificada por nacionalidad y Entidades Federales 170-173

116.—Población nativa Venezolana clasificada según Entidades Federales de nacimiento y residencia 174-175

117.—Población nativa Venezolana, clasificada por residencia, sexo y grupos de edad específicos 176-177

118-141.—Nacidos en Venezuela residentes en cada una de las Entidades Federales clasificados por lugar de nacimiento, grupos de edad y sexo 179-250

CUARTA PARTE

RELIGION

142.—Población de Venezuela, clasificada por Entidades Federales, religión y sexo 253-254

QUINTA PARTE

VACUNACION Y DEFECTOS FISICOS Y MENTALES

Cuadro: Página:

143.—Población de Venezuela, clasificada de acuerdo con el estado de vacunación antivariólica, con especificación de Entidad Federal, sexo y grupos de edad específicos 256–265

144.—Defectos físicos y mentales observados en la población de Venezuela, clasificados por Entidades Federales, grupos de edad y sexo 266–278

SEXTA PARTE

ACTIVIDADES ECONOMICAS

145.—Población venezolana y extranjera, económicamente activa, de Venezuela clasificada por ramas, categorías de actividad económica y sexo 281–301

146.—Población económicamente activa de Venezuela, clasificada por Entidades Federales y ramas de actividad económica 302

147.—Distribución porcentual de la población económicamente activa en la República y en cada Entidad Federal, según las ramas de actividad económica 303

148.—Población dedicada a la "Producción de los reinos vegetal y animal" clasificada por Entidades Federales 304

149.—Población dedicada a la "Extracción de minerales" clasificada por Entidades Federales 305

150.—Población dedicada a "Industrias" clasificada por tipo de industria y Entidades Federales 306

151.—Población dedicada a "Comercio" clasificada por tipo de comercio y Entidades Federales 307

152.—Población dedicada a "Transporte y servicios públicos y personales" clasificada por Entidades Federales 308

153.—Población dedicada a labores de la administración pública y otros servicios oficiales, clasificada por Entidades Federales 309

154.—Población dedicada a profesiones liberales, trabajos domésticos remunerados y otras profesiones no determinadas, clasificada por Entidades Federales 310

155.—Población venezolana y extranjera económicamente activa de Venezuela, clasificada por sexo, ramas de actividad económica y categoría ocupacional 311–312

156.—Población dedicada a los "Reinos vegetal y animal", clasificada por categoría ocupacional, Entidades Federales y sexo 313–315

157.—Población dedicada a "Extracción de minerales" clasificada por categoría ocupacional, Entidades Federales y sexo 316–317

158.—Población dedicada a "Industrias", clasificada por categoría coupacional, Entidades Federales y sexo 318–320

159.—Población dedicada a "Comercio", clasificada por categoría ocupacional, Entidades Federales y sexo 321–323

160.—Población dedicada a "Transporte y servicios públicos y personales", clasificada por categoría ocupacional, Entidades Federales y sexo 324–326

161.—Población venezolana y extranjera económicamente inactiva de Venezuela clasificada por sexo y causa de la inactividad 327

162.—Población económicamente inactiva de Venezuela, clasificada por Entidades Federales y causas de la inactividad 328

163.—Distribución porcentual de la población económicamente inactiva en la República y en cada Entidad Federal, según las causas de la inactividad 329

SEPTIMA PARTE

POBLACION URBANA, SUB-URBANA Y RURAL Y LOCALIDADES DE MAS DE 500 HABITANTES

Cuadro: Página:

163-a.—Población urbana, sub-urbana y rural de Venezuela, clasificada por Entidades Federales y sexo 333-335

164.—Población urbana, sub-urbana y rural de las Entidades Federales y Distritos que integran a Venezuela, con especificación de la extensión territorial y la densidad demográfica respectiva 336-341

165.—Centros poblados de 2.500 y más habitantes clasificada la población por grupos de edad y sexo 342-356

166.—Centros poblados de 1.000 a menos de 2.500 habitantes clasificada la población por grupos de edad y sexo 357-374

167.—Centros poblados de 500 a menos de 1.000 habitantes clasificada la población por grupos de edad y sexo 375-395

168.—Centros poblados de menos de 500 habitantes clasificada la población por grupos de edad y sexo 396-427

169-190.—Población de las capitales de Entidades Federales, Parroquias, Municipios y otros lugares de 500 o más habitantes, clasificada por sexo, importancia demográfica, Municipios y Distritos a que pertenecen 428-462

OCTAVA PARTE

CENSO DE CASAS Y DATOS SANITARIOS

191.—Datos sanitarios relativos a las viviendas habitadas en Venezuela, clasificados pos Entidades Federales y tipos de viviendas 464-477

192.—Datos sanitarios relativos a las viviendas habitadas en las ciudades capitales de cada Entidad Federal, clasificados por tipos de viviendas 478-489

INTRODUCCION.

Con el presente volumen, que corresponde al Tomo VIII de esta serie de publicaciones, se finaliza la obra del Séptimo Censo Nacional de Población y del Censo Sanitario de Viviendas. Su contenido es un resumen de los datos que se han publicado en los tomos anteriores y comprende toda la República. Se han seguido las mismas normas establecidas en los anteriores volúmenes.

Además, en este tomo han sido incluídos nuevos cuadros y gráficos que contemplan los principales aspectos de la población venezolana dentro de sus modalidades mas importantes.

Como las labores de este último Censo no hubieran quedado concluídas sin hacer un análisis final de los resultados obtenidos, la Dirección General de Estadística ha considerado conveniente presentar en este último tomo, los comentarios preparados por la Sección de Estadísticas Demográficas, y los cuales permitirán apreciar mejor los aspectos más destacados de la composición económica y social de nuestra población.

En cuanto a los demás detalles relacionados con el plan técnico seguido para el levantamiento y centralización de este Censo, así como las instrucciones y modelos utilizados, se encuentran publicados en el primer tomo del mismo.

La Dirección General de Estadística se complace, pues, en dejar así finalizados los trabajos del Séptimo Censo Nacional de Población de Venezuela.

Caracas, 27 de marzo de 1947.

El Director General de Estadística,

Manuel Felipe Recao.

LEY QUE APRUEBA EL VII CENSO NACIONAL DE POBLACION LEVANTADO EL 7 DE DICIEMBRE DE 1941.

EL CONGRESO

de los Estados Unidos de Venezuela,

en consideración a que las cifras que arroja el VII Censo Nacional de población levantado el día 7 de diciembre de 1941 señala como total general de población de los Estados Unidos de Venezuela la de 3.951.371 habitantes compulsados así:

Distrito Federal:	
Varones	179.479
Hembras	200.620
Estado Anzoátegui:	
Varones	78.970
Hembras	76.776
Estado Apure:	
Varones	35.835
Hembras	34.725
Estado Aragua:	
Varones	69.315
Hembras	68.920
Estado Barinas:	
Varones	32.304
Hembras	30.655
Estado Bolívar:	
Varones	47.438
Hembras	47.084
Estado Carabobo:	
Varones	94.044
Hembras	97.398
Estado Cojedes:	
Varones	25.375
Hembras	24.394
Estado Falcón:	
Varones	111.870
Hembras	120.774

Estado Guárico:	
Varones	67.742
Hembras	67.347
Estado Lara:	
Varones	161.814
Hembras	171.161
Estado Mérida:	
Varones	95.665
Hembras	97.329
Estado Miranda:	
Varones	113.853
Hembras	113.751
Estado Monagas:	
Varones	63.801
Hembras	59.100
Estado Nueva Esparta:	
Varones	30.061
Hembras	39.134
Estado Portuguesa:	
Varones	45.543
Hembras	41.608
Estado Sucre:	
Varones	145.183
Hembras	146.269
Estado Táchira:	
Varones	123.738
Hembras	121.984
Estado Trujillo:	
Varones	128.420
Hembras	135.850
Estado Yaracuy:	
Varones	63.258
Hembras	63.772
Estado Zulia:	
Varones	177.033
Hembras	168.634
Territorio Amazonas:	
Varones	1.987
Hembras	1.741
Territorio Delta Amacuro:	
Varones	15.133
Hembras	13.032

Dependencias Federales:	
Varones	684
Hembras	168
Población indígena	100.600
	3.951.371

y por cuanto en el levantamiento del VII Censo Nacional de Población han sido observadas y cumplidas las formalidades prescritas en el artículo 15 de la Ley de Estadística y Censos Nacionales.

DECRETA:

Unico.—Se consagra como oficial la cifra de 3.951.371 habitantes de los Estados Unidos de Venezuela, a este efecto se aprueba el VII Censo Nacional de Población levantado el día 7 de diciembre de 1941, cuyos resultados y especificaciones han sido sometidos a la consideración del Congreso Nacional en sus sesiones ordinarias de 1944.

Dada, firmada y sellada, en el Palacio Federal Legislativo, en Caracas, a los veintiseis días del mes de junio de mil novecientos cuarenta y cuatro.—Años 135º de la Independencia y 86º de la Federación.

(L.S.)

El Presidente,

Manuel R. Egaña

El Vice—Presidente,

Pastor Oropeza

Los Secretarios,

Francisco Carreño Delgado

Octavio Lazo.

Palacio Federal en Caracas, a veinte y seis de junio de mil novecientos cuarenta y cuatro.—Años 135º de la Independencia y 86º de la Federación.
Ejecútese y cuídese de su ejecución.

(L.S.)

Isaías Medina A.

Refrendada.

El Ministro de Fomento,

(L.S.)

Gustavo Herrera.

NOTAS INFORMATIVAS

SIMBOLOS UTILIZADOS EN ESTA PUBLICACION

Totales	T
Varones	V
Hembras	H
Cuando la cifra absoluta sea cero	—
Cuando el coeficiente sea cero	0
Cuando el coeficiente sea mayor de cero, pero menor de 0,05	0,0

NOTAS INFORMATIVAS

I.—LABORES PRECENSALES

1. ORGANIZACION

Para las labores preliminares del VII Censo Nacional de Población, y con fecha 19 de octubre de 1940, fué creado en la Dirección General de Estadística del Ministerio de Fomento, un Comité que se dió a la tarea de encauzar las ideas y proyectos sobre trabajos preparatorios, instrucciones y modelos que deberían utilizarse en el levantamiento del citado Censo.

Posteriormente, en septiembre de 1941, se designó un Asesor Técnico de las labores censales, quien tuvo a su cargo la coordinación final de los puntos tratados por el Comité organizador.

Al efecto, previa asimilación de experiencias obtenidas en otros países en censos de población, se procedió a metodizar estrictamente las actividades, atendiendo de manera especial al aspecto sanitario tanto de la población como de la vivienda.

Este aspecto sanitario, tan importante en países como el nuestro, en pleno desarrollo económico—social fué recomendado particularmente en la última conferencia sanitaria Panamericana como norma para los censos de países Centro y Sud–americanos, a fin de que sus Gobiernos, mediante la información censal obtenida, puedan realizar científicamente sus programas tendientes al mejoramiento de las condiciones de vida de sus habitantes.

2.—PADRON PARA LA INSCRIPCION DE HABITANTES

El padrón utilizado para la inscripción de los habitantes fué objeto de un estudio minucioso, ajustándolo a las posibilidades de cada región para obtener una información que pudiera ser inmediatamente verificada. Los datos que fueron solicitados se especifican de seguidas aprovechándose esta especificación para hacer breves comentarios sobre algunas modalidades.

Areas territoriales: La información solicitada referente a la ubicación de cada lugar, ha permitido clasificar detalladamente los datos para cada Entidad Federal, Departamento o Distrito, Parroquia o Municipio, capital de Parroquias o Municipios, para aquellas localidades pobladas que presentaron más de 500 habitantes y para la población rural diseminada; pero atendiendo muy especialmente a las particulares características de nuestras principales ciudades, se consideró necesario efectuar una demarcación permanente y estable del área correspondiente a cada una de ellas; esta demarcación se efectuó mediante planos aero-fotográficos y con la colaboración de las autoridades sanitarias, las oficinas de Ingeniería Municipal y las Direcciones Seccionales de Estadística respectivas.

La delimitación de las áreas territoriales permitirá ahora determinar con exactitud las variaciones en el tiempo de los coeficientes de nupcialidad, natalidad, mortalidad y del crecimiento vegetativo de las colectividades humanas que viven en cada una de esas áreas.

Nombres y apellidos

Parentesco o vínculo entre los inscritos y el jefe de familia

Vacunación: Se exigió a los empadronadores anotar con una "C" cuando el inscrito presentaba cicatrices de vacunación, con una "V" cuando presentaba marcas de viruela y con una "O" cuando no presentaba ninguna de las dos características. Esta información será muy valiosa para el Ministerio de Sanidad y Asistencia Social, porque podrá determinar, por regiones, el porcentaje de los no inmunizados y al emprender cualquier campaña antivariólica podrá estimar, de acuerdo también con la composición por grupos de edad específicos de la población, las dosis de inmunizantes necesarias para llevar a buen término su campaña, y principalmente, podrá combatir con datos ciertos la alarma que generalmente se presenta al aparecer un caso aislado de viruela en una población.

Sexo

Estado Civil

Edad: La edad se pidió en años cumplidos a partir de los cinco años, recomendando especialmente a los empadronadores, investigar cuidadosamente la exactitud de las edades terminadas en cero o en cinco años, por la conocida tendencia de las personas poco cultas a redondear sus edades.

Para los niños mayores de 1 mes y menores de 5 años, se pidió la edad en años y meses cumplidos, por el hecho de que las variaciones biológicas de la mortalidad y de la morbosidad acusan diferencias marcadas en unidades de tiempos reducidas.

Para los niños menores de 1 mes se pidieron los días cumplidos hasta la fecha del censo, a fin de poder estudiar la incidencia de la mortalidad neo-natal.

Instrucción

Asistencia escolar: Se exigió el dato para niños hasta de 14 años cumplidos en la forma siguiente: Asentando la palabra "Sí" en el caso afirmativo, pero en el caso contrario especificando la causa de la inasistencia. Las causas de inasistencia se clasificaron así:

"B"—Por trabajar dentro o fuera de la casa

"C"—Por no disponer la escuela de puesto

"D"—Por no existir escuela en el lugar

"E"—Por no tener ropa el niño, o padecer de enfermedad crónica.

Esta información facilitará a los Despachos de Educación Nacional y de Sanidad y Asistencia Social, el conocimento por regiones de la inasistencia escolar debida a causales específicas, entre la que se destaca, por su importancia, el grado de pauperismo de la población o su morbosidad crónica infantil.

Lugar de nacimiento: Para los venezolanos de nacimiento se exigió indicar la Entidad Federal donde nacieron; este dato permitió conocer la migración de la población venezolana entre sus respectivos lugares de nacimiento y residencia. A los extranjeros y a los venezolanos por naturalización se les exigió indicar el país donde nacieron, y, en esta forma, conocer su nacionalidad de origen.

Nacionalidad: El conocimiento de la nacionalidad de los extranjeros residentes en un país como el nuestro, de incipiente desarrollo general, es de capital importancia para las autoridades oficiales pues sirve de base para la orientación de una política migratoria en relación con las necesidades del país. Además de los datos referentes a los extranjeros, se atendió especialmente a la clasificación de los venezolanos nacidos en el extranjero de padres venezolanos y a los venezolanos por naturalización. Las respectivas indicaciones fueron las siguientes:

P.V. M.V.—Nacido de padres venezolanos

P.V. M.E.—Nacido de padre venezolano y madre extranjera

P.E. M.V.—Nacido de padre extranjero y madre venezolana

V.N. —Venezolanos por naturalización.

Profesión, ocupación u oficio: La determinación de las profesiones y ocupaciones fué objeto de recomendaciones muy especiales a los empadronadores, a fin de obtener la mayor precisión de los datos, evitando las generalidades o declaraciones vagas, inútiles a la recopilación. La información obtenida ha permitido organizar una clasificación de actividades económicas de la población, operación ésta que se verifica por primera vez en censos venezolanos y sobre cuyas particularidades se hace una breve explicación en el capítulo III de estas notas informativas. (Véase "Labores posteriores al empadronamiento").

Religión

Defectos físicos y mentales

Raza: No se ha efectuado una discriminación por raza de la población por la imposibilidad de obtener una identificación racial satisfactoria debido al hecho de que los elementos étnicos generadores se hallan generalmente mezclados en forma indiscernible a simple vista. Un método científico recomendado, aunque inaplicable en un censo demográfico, consiste en proceder a ciertas reacciones hematológicas que puedan demostrar afinidades de los grupos sanguíneos.

3. DATOS SANITARIOS DE LA VIVIENDA (Reverso del Padron)

Como cada hoja del padrón correspondió, por lo general, a una casa o vivienda, el resultado que se ha obtenido es un catastro sanitario de cada región, que significa para las autoridades sanitarias una fuente de estudio de incalculable valor estadístico que difícilmente hubiera podido obtenerse por otro procedimiento. Los datos solicitados fueron los siguientes:

Tipo de casa,

Calidad del techo: Este dato es de particular importancia por la propiedad que poseen los techos de paja de ser excelente cobijo para toda clase de insectos, especialmente de los trasmisores de enfermedades, como el "Chipo" agente vector de la enfermedad de Chagas o Tripanosomiasis americana.

Eliminación de excretas: El dato sobre eliminación de las excretas es de gran importancia sanitaria, pues a falta de letrinas u otros medios adecuados existe la posibilidad de contaminación para las aguas de los pozos próximos y el peligro de que las moscas trasmitan los gérmenes de las disenterías de todas clases.

Abastecimiento de agua.

Situación del agua dentro de la casa.

Distribución de la casa.

Hacinamiento.

Ventilación.

Disposición de las basuras.

Protección de la casa contra insectos y parásitos

4.—CURSOS DE PREPARACION AL PERSONAL

Uno de los problemas confrontados en las labores de reorganización fué la divulgación de conocimientos especiales al personal que intervino en la distribución y recolección del material del Censo. Al efecto hubo que organizar cursos especiales, que fueron dictados en la Asesoría Técnica de esta Dirección, a los Delegados Estadales, Inspectores y Fiscales, cursos estos que se refirieron al conocimiento exacto del mecanismo funcional que rigió durante el período censal, en relación con la importancia de la operación misma. Los conocimientos asimilados por los referidos funcionarios, fueron a su vez divulgados y asimilados por los respectivos funcionarios subalternos que, en orden jerárquico, les fueron asignados.

Los empadronadores, particularmente, recibieron también instrucciones especiales mediante cursillos organizados al efecto, y relativos a:

Carácter confidencial de los datos solicitados.

Manera de llenar el padrón, previo análisis, con los datos suministrados por los Jefes de familia, en los días que precedieron a la noche del 6 de diciembre de 1941.

Verificación de los datos y correcciones a que hubiere lugar para el 7 de diciembre de 1941 día señalado para la recolección.

Procedimientos especiales para la verificación de datos, por ejemplo: alusión de motivos de historia local para la estimación de la edad en aquellas personas que la hubieren olvidado, etc.

Manera de llenar el cuadro control (Nº. 10) individual para cada empadronador, con los totales de las casas empadronadas, efectuando una totalización preliminar, por sexo, de las personas censadas.

Los cursillos para empadronadores fueron complementados con proyecciones cinematográficas especiales, charlas con ilustraciones gráficas y con exámenes de capacitación mediante formularios que les fueron suministrados al efecto; lo que dió excelentes resultados en las labores de empadronamiento.

El mecanismo funcional del material utilizado comprendió dos fases a saber: 1º Distribución del material y 2º Recolección de los datos.

1º Distribución del material: Esta distribución fué verificada con base de las informaciones suministradas previamente por los Jefes Civiles de cada localidad, sobre número de casas en la parte urbana y en los caseríos, barrios, vecindarios, sitios, etc., circundantes. Hecha la estimación sobre la cantidad que debía utilizarse en cada localidad, la forma de distribución siguió el orden siguiente:

a) Director General de Estadística
b) Directores Seccionales de Estadística
c) Delegados Distritales
d) Delegados Municipales
e) Empadronadores

La designación y la cantidad total del material distribuido para toda la República fué el siguiente:

MODELOS	NUMERO DE EJEMPLARES
Padrón para inscripción de habitantes	800.000
Cuadro Control No. 3	100
„ „ „ 4	500
„ „ „ 5	500
„ „ „ 6	500
„ „ „ 7	1.500
„ „ „ 8	4.500
„ „ „ 9	1.000
„ „ „ 9-A	1.000
„ „ „ 9-B	1.000
„ „ „ 10	100.000
Cédula Personal	4.500.000
Cartel de comprobación de recibo del Padrón	750.000

5.—PROPAGANDA Y DIVULGACION DEL CENSO

La labor de propaganda desarrollada con antelación al levantamiento del Censo, obedeció a un plan debidamente metodizado, cuya dirección no fué alterada por ningún respecto. Abarcó todas las modalidades conocidas en materia de propaganda, tales como volantes impresos, conferencias, reportajes y artículos de prensa, radiodifusión de charlas alusivas y anuncios sistemáticos por todas las estaciones del país, proyecciones cinematográficas, etc., pero merece destacarse la intensidad característica observada en cada uno de sus aspectos y que se ha interpretado como resultado del afan de cooperación por parte de todas las fuerzas vitales del país.

También colaboraron activamente en la divulgación de la importancia del Censo, lós cuerpos organizados en los distintos lugares de la República, como Boy-Scouts, sociedades obreras, sociedades patrióticas, colegios, etc., cuyos componentes han recibido del Ejecutivo Federal, por intermedio de esta Dirección General de Estadística, el justo reconocimiento a su espontánea y meritoria labor.

Los Gobiernos de cada Entidad Federal, compenetrados de la necesidad que tenía Venezuela de un buen censo de población, armonizaron en todo momento con el criterio sustentado por la Dirección General de Estadística, en todo lo referente a hacer efectiva la propaganda en favor del Censo de sus respectivas jurisdicciones y a respaldar con su autoridad la labor efectuada por los empleados preparados especialmente para su levantamiento.

II.—DIA DEL CENSO

1. DISPOSICIONES GENERALES

De conformidad con los artículos 1º y 2º de la Resolución del 22 de noviembre de 1941, el VII Censo Nacional de Población fué levantado el día 7 de diciembre de 1941 en toda la República, refiriéndose a la población "de facto" o sea a las personas presentes para aquella fecha en el territorio nacional.

El mencionado 7 de diciembre, que fué denominado "Día del Censo", se efectuó la recolección de los padrones desde las 12 a.m. hasta a las 5 p.m. y se consideró obligatorio para todos los habitantes del país, permanecer en sus respectivas casas de habitación hasta la hora fijada como término de la recolección.

Al efecto fueron suspendidas todas las actividades, salvo aquellas que técnicamente debían ejecutarse de manera contínua y que no podían interrumpirse sin poner en peligro sus resultados.

Se permitió solamente el tránsito libre durante las horas de recolección a los funcionarios del Censo con sus correspondientes credenciales, autoridades oficiales en servicio, guardianes de campamentos de trabajo, bomberos en ejercicio de sus funciones, enfermeros y empleados de hospitales en trabajos de urgencia, médicos y sacerdotes en casos análogos, funcionarios y letrados que en casos urgentes debían presenciar el otorgamientos de testamentos, y a los viajeros de tránsito o grupos de turistas que llegaron por varias horas, siempre que estuviesen ceñidos a los requisitos del Censo.

A los barcos, nacionales o extranjeros, surtos en puertos de la República para el "Día del Censo", se les impidió zarpar para puertos nacionales o extranjeros sin antes haber llenado los requisitos del Censo, sobre nacionalidad del barco, tonelaje, tripulación, pasajeros, etc.

La resolución de efectuar el levantamiento durante un solo día, impuso como consecuencia la necesidad de utilizar un número considerable de empadronadores debidamente preparados e instruidos en tal labor, para obtener con rapidez una información censal lo más exacta posible.

El número de empadronadores utilizado fué de 39.984 para toda la República, lo que dá buena idea de la magnitud de la operación.

Todos los locales donde se verificó empadronamiento fueron identificados mediante pequeños carteles fijados en sus paredes.

2. CEDULA PERSONAL DE CONTROL

Para evitar inexactitud en los resultados del Censo, toda persona empadronada fué provista de una "Cédula personal", para ser portada con carácter obligatorio hasta los primeros días de enero de 1942, requisito sin el cual no podía obtenerse acceso a establecimientos públicos, fondas, posadas, hoteles, vehículos de transporte, teatros, etc.

Se obtuvo con tal sistema un resultado absolutamente satisfactorio pues todas aquellas personas que por circunstancias especiales no pudieron ser inscritas en el momento preciso, se vieron obligadas a solicitar sin demora y personalmente la "Cédula personal" en sus respectivas jurisdicciones, y se aprovechó esta oportunidad para efectuar las inscripciones respectivas.

III.—LABORES POSTERIORES AL EMPADRONAMIENTO

1.—RECOLECCION DE LOS DATOS

Esta fase, tan delicada en toda operación estadística, resultó de característica sencilla mediante el plan elaborado al efecto, el cual fué ejecutado de la manera siguiente:

a) **Entrega de Empadronadores a Delegados Municipales,** del material utilizado, del sobrante, y de los cuadros de control con los asientos correspondientes a las personas censadas, con especificación de sexo y totales respectivos.

b) **Envío de Delegados Municipales a Delegados Distritales,** del material recibido de los Empadronadores, previa revisión estricta de los datos y elaboración de nuevos cuadros de control referentes a la parte urbana, caseríos, barrios y sitios de cada localidad, con especificación de sexo de las personas censadas y totales respectivos.

c) **Entrega de Delegados Distritales a Directores Seccionales** del material recibido de los Delegados Municipales, previa revisión y elaboración de nuevos cuadros de control referentes a los datos particulares de cada Municipio de su jurisdicción, con especificación de los totales por sexo de la población censada en su jurisdicción.

d) **Envío de Directores Seccionales de Estadística a la Dirección General de Estadística y Censos Nacionales** del material recibido de los respectivos Delegados Distritales, previa revisión general y elaboración de cuadros de control definitivo, referentes a los totales preliminares de la población de cada Entidad Federal, especificada por sexo.

La celeridad con que se efectuó la recolección de datos permitió dar a la publicidad, a los 53 días del levantamiento del Censo, cifras preliminares de la población de cada uno de los Estados de la Unión, cuyas diferencias con el recuento definitivo son tan insignificantes que expresan por sí solas la efectividad de la organización.

Toda intervención extraña que pudiera influir en la alteración de las cifras verdaderas de la población en determinadas regiones, fué perfectamente eludida mediante el sistema de trabajo adoptado, pues la Dirección del Censo pudo ejercer un control constante tanto cualitativo como cuantitativo sobre los datos recopilados, llegando éstos directamente y sin interferencia alguna, a la oficina central donde posteriormente fueron sometidos a tratamiento especial para la centralización.

Luego de recibirse de las distintas Direcciones Seccionales de Estadística el material correspondiente a cada Entidad Federal, la atención del departamento se concentró en preparar los trabajos de centralización; estos se verificaron con toda regularidad de acuerdo con el orden siguiente:

2.—REVISION NUMERICA DE HABITANTES

Habiéndose considerado útil poseer bases numéricas de referencia para la centralización mecánica se aprovecharon los trabajos de ordenación de padrones para efectuar una revisión numérica de los habitantes, mediante la verificación de los totales de cada padrón con sus respectivos cuadros de control y asentando los totales de los cuadros ya verificados en una nueva planilla que fué elaborada para cada Municipio o Parroquia; con este sistema se obtuvo rápida y eficazmente un recuento definitivo.

Los padrones fueron sometidos a una ordenación absoluta para favorecer la perforación mecánica, agrupando la mayor cantidad de datos comunes correspondientes a cada Entidad y colocándolos en carpetas especiales que resultaron muy cómodas para el tratamiento de los datos.

Las carpetas, cada una de las cuales contenía 500 padrones, fueron numeradas para cada Entidad Federal y en cada una de ellas los Padrones fueron numerados del 1 al 500, lográndose la ubicación exacta de los datos correspondientes a cada tarjeta perforada, lo que resultó útil para la verificación y corrección.

El movimiento de trabajo correspondiente a cada libro fué minuciosamente controlado mediante un sistema de registro, anotándose los nombres de los distintos operarios, la fecha y hora de entrega y recibo de cada volumen y también la cantidad de unidades tratadas y porcentajes de error observados en cada uno de los trabajos. Este control facilitó la apreciación cuantitativa y cualitativa del trabajo individual y colectivo.

3.—ELABORACION DE CODIGOS — CODIFICACION

Simultáneamente con las labores de ordenación de padrones, se procedió a la elaboración de las claves numéricas para la codificación de los datos.

Entre los códigos elaborados merece destacarse el código para profesiones y ocupaciones el cual comprende las actividades económicas del país. Su confección exigió una serie de trabajos de gran responsabilidad tales como consulta a las más recientes publicaciones extranjeras clasificación genérica y específica para secciones, grupos y sub–grupos de las diferentes actividades económicas, consulta a millares de padrones para la adaptabilidad de las declaraciones a nuestra clasificación, elaboración de la clave numérica, elaboración de un índice en orden alfabético de las declaraciones individuales para facilitar la codificación, etc. El Código, ya elaborado, nos ha dado una clasificación de actividades económicas adaptada al medio venezolano y representativa para todo género de investigaciones relacionadas con tales principios y ya ha sido tomada como norma para estadísticas industriales y comerciales en preparación.

Con el objeto de obtener la mayor efectividad en el rendimiento del personal, la codificación fué dividida en 2 partes: la primera, que se denominó Codificación A., incluyó los datos sobre Sexo, Vacunación, Estado Civil, Grupos de edad, Instrucción, Asistencia escolar, Lugar de nacimiento y Nacionalidad, modalidades estas que, por su sencillez, pudieron ser codificadas con facilidad, rapidez y sin mayores inconvenientes. La segunda parte, que se denominó Codificación B., incluyó las diferentes ramas de actividad económica, religión y defectos físicos y mentales de la población. Esta Codificación, por su importancia, estuvo a cargo de un personal debidamente seleccionado, el cual a su vez, efectuó la revisión y corrección de errores de la Codificación A.

La Codificación B también fué sometida a revisión y corrección, observándose porcentajes de error insignificantes que testificaron la eficiencia del personal y de los sistemas implantados.

4.—EQUIPO DE TABULACION MECANICA

Para los efectos de la centralización fué utilizado un equipo de tabulación mecánica compuesto por las siguientes unidades:

28 perforadoras

5 clasificadoras

4 tabuladoras

El personal que tuvo a su cargo la perforación de tarjetas, fué previamente adiestrado en la perforación al tacto y estimulado mediante concursos y premios al final del período de preparación.

El resultado obtenido fué excelente, pués se logró un mutuo estímulo constante y como consecuencia, rendimientos superiores a 700 tarjetas por hora de trabajo, con porcentajes de error inferiores al 1%.

Las labores de clasificación y tabulación mecánica estuvieron en todo momento, ceñidas a un orden puramente técnico, habiéndose desarrollado sin que el menor inconveniente alterase su funcionamiento, lo que se obtiene muy pocas veces en censos de población.

5. PUBLICACION DE LOS RESULTADOS DEL CENSO

La información que ha sido dada a la publicidad es sumamente extensa, comprende más de 1.700 cuadros estadísticos, y se ha publicado en 8 volúmenes que contienen los datos referentes a las Entidades Federales que integran la República.

La primera parte de esta información se refiere a los datos sobre población y la segunda a los datos sanitarios de las viviendas habitadas. Se ha tenido gran cuidado en mantener uniformidad absoluta para las informaciones correspondientes a cada Entidad Federal y en esta forma facilitar la consulta, comparación, etc., inherentes a las distintas localidades.

Dentro de cada Entidad Federal fueron discriminadas por Municipios aquellas modalidades que se consideraron más interesantes en relación con el volumen de población y a los problemas que encierran para la colectividad. Otras modalidades se centralizaron sólo por Distritos y resúmenes.

Se dió preferencia a esa forma de publicación porque presenta los aspectos más importantes de la finalidad censal, evitando esas publicaciones voluminosas de páginas en blanco que sólo acarrearían erogaciones inútiles al Erario Nacional. La información particular correspondiente a cada Municipio, que no aparece en los presentes volúmenes, se encuentra centralizada y reposa en los archivos de esta Dirección General de Estadística, y podrá ser suministrada previa solicitud debidamente autorizada.

Con el fin de hacer lo más extensa posible la información obtenida, se introdujeron algunas mejoras en los cuadros conocidos sobre investigación censal, y agregado otros que complementan la labor realizada. Entre los de mayor interés pueden citarse los que se expresan a continuación:

Edades: La edad, que tan esencial importancia tiene en estudios de población, ha merecido la mayor atención por las autoridades del Censo, y a tal efecto se presenta discriminada en todo sentido, con relación a muchas otras modalidades que le corresponden directamente. Especialmente se han elaborado cuadros especificando las edades infantiles observadas en la población de cada localidad poblada de la República, dato éste que será muy útil como base de los estudios sobre mortalidad infantil y especialmente de la mortalidad neonatal.

Instrucción: Además de los cuadros corrientes sobre Alfabetismo, Semi-alfabetismo y Analfabetismo, que se elaboraron para Municipios, Parroquias, Departamentos, Distritos, Entidades Federales y ciudades capitales, se agregaron unos resúmenes especiales en los que se presenta la población con y sin instrucción en cifras absolutas y variaciones porcentuales, relacionadas con la edad escolar y demás grupos de edad "standard" internacionales.

Asistencia escolar: Se presentó en un cuadro completo que abarca la asistencia, la inasistencia y las causas específicas de la inasistencia escolar de los niños de 7 a 14 años, especificando los datos para Municipios, Parroquias, Distritos, Departamentos, Entidades Federales y ciudades capitales, complementando la información porcentajes calculados, sobre la población escolar para la asistencia e inasistencia, y sobre la inasistencia para sus causales específicas.

Vacunación antivariólica: Los resultados de la investigación sobre vacunación antivariólica se han relacionado con grupos de edad específicos organizados biológicamente en la siguiente forma: de 0 a 1 año, de 1 a 2 años, de 3 a 6 años, de 7 a 14 años, de 15 a 19 años, de 20 a 29 años, de 30 a 39 años, de 40 a 49 años y de 50 y más años. Estos datos se presentan en resumen para cada Entidad Federal especificando en cada caso el total de población que presentó o nó cicatrices o marcas de haber padecido la enfermedad. Las cifras obtenidas indican con precisión aquellas regiones del interior de la República en las cuales esta enfermedad ha hecho y sigue haciendo estragos en la población, sirviendo por lo tanto de utilidad manifiesta para las campañas de inmunización.

Ramas y categorías de actividad económica: Siendo por primera vez que se hace esta clasificación para la población de nuestro país, es muy posible que la labor no presente la perfección deseada, pero siempre será el punto de partida hacia nuevos horizontes de estudio sobre nuestra realidad económico-social.

Dentro de la clasificación aparecen separadas: la Población Activa que comprende los habitantes que, para la fecha del Censo, tenían una ocupación lucrativa, y la Población Inactiva, que comprende los desempleados, escolares, personas dedicadas exclusivamente al estudio, personas de oficios domésticos no remunerados, etc., o sea aquella población considerada como inactiva económicamente por depender de otros para su sostenimiento.

Bajo el rubro de Población Activa, la clasificación se ha efectuado en el siguiente orden:

Producción de los reinos vegetal y animal

Extracción de minerales

Industrias

Comercio

Transporte y servicios públicos y personales

Poderes públicos

Profesiones liberales y otras profesiones

Trabajos domésticos remunerados

Dentro de cada una de las Secciones mencionadas, se hizo una clasificación por grupos y en orden alfabético, de las actividades más representativas de la economia nacional y así, por ejemplo en el caso de las Industrias, se especifican las de alimentación, de artes gráficas, de la bebida, de construcciones y edificaciones, de textiles, de tabaco, etc.

También se ha realizado la clasificación por categorías profesionales, para destacar los propietarios, arrendatarios, empleados, jornaleros, obreros, trabajadores por su cuenta, etc., existentes dentro de aquellas actividades económicas dignas de tal discriminación.

Considerando de especial interés para el futuro económico de Venezuela, conocer detalladamente las posibilidades de la población nativa, se consignan en todos los cuadros de actividad económica los datos referentes a Venezolanos y Extranjeros separadamente, con especificación de sexo.

Población urbana, sub-urbana y rural: El criterio sobre esta clasificación de la población, no siempre fué preciso en censos anteriores, y resultó que muchas zonas consideradas como rurales incluían localidades de mayor carácter urbano que los propios lugares capitales o viceversa. En estas circunstancias, se resolvió adoptar como criterio central el sustentado por los Estados Unidos de América y algunas de las más importantes repúblicas hispano-ame-

ricanas. Por lo tanto en los cuadros respectivos sólo se han considerado como Urbanas aquellas localidades que presentaron 2.500 o más habitantes, como Sub–urbanas las que presentaron de 1.000 a menos de 2.500, y como Rurales las que presentaron menos de 1.000 conjuntamente con la población diseminada.

Como dato complementario de la información anterior, y para dar una idea, lo más representativa posible, de las concentraciones de población en cada Entidad Federal, se han elaborado cuadros estadísticos especiales que presentan los centros poblados según importancia demográfica, sexo y grupos de edad.

En el Capítulo IX de los comentarios insertos en este mismo volúmen, se exponen nuevos conceptos relacionados con esta importante modalidad.

Datos sanitarios de las viviendas: Los datos sanitarios de las viviendas habitadas para la fecha del Censo, han sido ordenados en un cuadro especial elaborado para Entidades Federales y ciudades capitales. Se han relacionado los diferentes tipos de casa con la calidad del techo, del piso, la eliminación de excretas, abastecimiento de agua, situación del agua dentro de la casa, piezas destinadas a dormir, personas que dormían en dichas piezas y disposición de las basuras. Los datos presentados en esta forma facilitan el estudio particular de las condiciones sanitarias de cada localidad, siendo una información que, por primera vez se publica en nuestro país.

Población indígena selvática: En el cuadro H, inserto en la página 38 de este volumen, se dan las cifras provenientes de estimación, clasificadas por Entidades Federales.

La población indígena selvática de Venezuela, debido a las propias condiciones de vida de sus componentes que actúan al margen de la vida administrativa de la Nación, han sido considerados a los fines de descriminación censal, completamente aparte de la población nominalmente censada.

Se observa no obstante que ha habido una reducción durante el lapso intercensal, pues en 1936 la estimación alcanzaba a 103.492 habitantes, mientras que en 1941 se calculaba en 100.600 habitantes; esa reducción puede ser consecuencia de su continua incorporación a la población civilizada en las regiones cuyas condiciones lo hayan ido permitiendo.

—✦—

COMENTARIOS

OBRAS CONSULTADAS

VI Censo Nacional de Venezuela.—1936.

Censo Nacional de Población y Ocupación, 1940.—Perú.

Extracto Estadístico del Perú.—1940.

Censo Nacional de Población de Colombia.—1938.

El analfabetismo en la República Argentina.—Publicación de la Dirección del Censo Escolar de la Nación.—Buenos Aires.—1944.

La distribución por zonas de la población argentina y su relación con los hechos culturales, económicos y sociales. Publicación de la Dirección del Censo Escolar de la Nación.—Buenos Aires.—1945.

Métodos de los Censos de Población de las Naciones Americanas.—Estudio Preliminar para el proyectado censo continental de 1950. Ricardo Luna Vegas, Jefe del Depto. de Censos de la Dirección Nacional de Estadística del Perú.—Publicación del Instituto Interamericano de Estadística.—México.—1945.

Ensayo de demografía venezolana.—J. A. Vandellós.—Caracas, 1938.

Sumario de Economía Política.—A. Uslar Pietri.—Caracas, 1945.

Curso de Estadística.—Corrado Gini.—1935.

Manual de Estadística y de Información General.—B. Arenas Paz.—Bogotá.—1935.

The future population of Europe and the Soviet Union.—Frank W. Notestein and others.—Publicación de la Liga de las Naciones.—Ginebra.—1944.

La Estadística aplicada a las ciencias biológicas.—R. de Shelly Hernández.—Caracas.—1941.

Anuario Estadístico Interamericano.—Buenos Aires.—1942.

States Man's Year.—Book.—Londres.—1945.

Publicaciones de la División de Censos, del Bureau of the Census, Department of Commerce, Washington, D. C.—U. S. A.

Historia de las doctrinas de la población.—Gonnard.—Con prólogo de Gilberto Loyo.—México. 1945.

COMENTARIOS AL VII CENSO NACIONAL DE POBLACION DE VENEZUELA [1]

Como una contribución al estudio de los problemas vinculados a la población venezolana, se han preparado estos comentarios analíticos basados en los resultados que presentan las más importantes modalidades recopiladas en el último Censo Nacional, levantado el 7 de diciembre de 1941.

Diversos cambios habidos en el personal directivo del Censo desde la fecha de iniciación de las consideraciones preliminares en 1940 hasta la fecha actual, así como la falta de uniformidad en las pautas por las cuales se rigieron los censos anteriores y los de los distintos países americanos, son hechos que se reflejan en la reserva con que exponemos determinados aspectos de esta investigación censal.

No obstante, se ha procurado establecer un criterio unitario nacional, con base de la necesidad que tienen las entidades respectivas de una información concreta acerca de los aspectos demográficos de mayor relieve.

Estos comentarios han sido dispuestos en el orden siguiente:

Capítulos	Denominación
I	Crecimiento de la población
II	Densidad
III	Edades y sexo
IV	Estado Civil
V	Instrucción
VI	Asistencia e inasistencia escolar
VII	Nacionalidad
VIII	Actividades económicas
IX	Población urbana, sub-urbana y rural
X	Datos sanitarios de la vivienda

(1) Estos comentarios fueron preparados por el señor Juan Alvarado Fránquiz, Jefe de la Sección de Estadísticas Demográficas.

CAPITULO I

CRECIMIENTO DE LA POBLACION (1)

En los comentarios al Censo de 1936, insertos en el Tomo III de la publicación respectiva, figura un detallado análisis del crecimiento de la población venezolana, basado en las cifras de estimación logradas por investigadores de las épocas colonial y post-colonial, y las cifras arrojadas por los seis Censos levantados a contar de 1873.

No creemos que haya mucho por añadir a los conceptos emitidos en aquella oportunidad acerca de la dinámica de nuestra población, pues, careciendo de datos fehacientes, se intentó dar una idea aproximada del fenómeno en forma retrospectiva desde el Censo de 1936, cuyas ifras aunque no del todo aceptables, eran las más representativas para aquel momento.

El lapso transcurrido entre el 26 de diciembre de 1936 y el 7 de diciembre de 1941, fechas exactas de los dos últimos Censos, fué de 4 años, 11 meses y 12 días, lo que representado en sistema decimal indica 4,948 de lapso intercensal, o sea casi un quinquenio.

Es decir pues, que si para 1936 la población **nominalmente censada** (1) de Venezuela era de 3.364.347 habitantes y para 1941 de 3.850.771, hubo durante el lapso intercensal un aumento de 486.424 habitantes, lo que representa un coeficiente aritmético anual de aumento igual a 29,2 por cada mil habitantes, (siendo el geométrico de 27,5).

Si observamos el aumento aritmético, anual de la población a partir de 1873, revelado por los coeficientes anotados a continuación:

1873–1881	19,1
1881–1891	11,4
1891–1920	1,3
1920–1926	38,6
1926–1936	14,3

y también los coeficientes corregidos (2) que atenúan las imperfecciones de las cifras anteriores

1873–1881	16,2
1881–1891	12,7
1891–1920	8,2
1920–1926	9,6
1926–1936	11,7

el crecimiento habido de 1936 a 1941 es indudablemente de gran significación, ya que coloca a Venezuela, en crecimiento demográfico, entre los primeros países de América.

Ahora bien, tratándose de un lapso intercensal reducido e influído por el cambio político —administrativo de fines de 1935, no debe tomarse el coeficiente de 29,2 como índice perfecto de la dinámica demográfica venezolana, pero sí es notorio que la población a contar de 1936 crece en una forma progresiva.

Efectivamente, si tomamos los saldos vegetativos resultantes de la diferencia entre los nacimientos y defunciones registrados de 1937 al 1945, y calculamos coeficientes de crecimiento por mil habitantes para cada año considerado, obtenemos:

(1) Para mayor seguridad en las apreciaciones sobre crecimiento, hemos excluído la población indígena selvática estimada. La referida población indígena selvática fué calculada, según el Censo de 1936, en los 103.492 h., y según el Censo de 1941, en 100.600 h., por lo tanto se observa una reducción durante el lapso intercensal, la cual puede ser atribuída a la continua incorporación de los indígenas a la población civilizada, en aquellas regiones cuyas condiciones lo hayan ido permitiendo.

(2) Véase VI Censo Nacional de Población, Tomo III, página 10.

Años	Saldo vegetativo	Coeficientes por 1.000 habitantes
1937	52.985	15,7
1938	54.464	15,9
1939	62.725	18,1
1940	71.837	20,3
1941	72.001	20,0
1942	75.854	20,6
1943	81.198	21,6
1944	76.683	20,0
1945	90.356	23,1

es decir, una serie de trayectoria ascendente que afirma importante crecimiento natural, aún cuando tales cifras estén afectadas por la omisión a que dá lugar lo imperfecto del registro demográfico.

Partiendo de la hipótesis estadísticamente utilizada, según la cual las poblaciones durante períodos intercensales o post-censales de menos de 15 años, crecen anualmente en progresión aritmética, podemos intentar, valiéndonos de la fórmula matemática adecuada (1) y con las cifras de los Censos 1936 y 1941, el cálculo de la población venezolana para el 1° de julio de los años posteriores a 1941 y hasta 1950, fecha en que deberá realizarse la próxima operación censal:

Población de Venezuela estímada para el:	Habitantes (2)
1-7-42	3.906.408
1-7-43	4.004.719
1-7-44	4.103.025
1-7-45	4.201.331
1-7-46	4.299.638
1-7-47	4.297.944
1-7-48	4.496.255
1-7-49	4.594.562
1-7-50	4.692.868

Con las reservas que impone toda cifra proveniente de estimación, los resultados de la extrapolación que antecede indican que para 1950 la población de la República deberá estar cercana a los cinco millones de habitantes.

Resultados de crecimiento por Entidades Federales:

Las cifras de los censos anteriores a 1941 que aparecen asignadas a las diferentes Entidades Federales, presentan considerables discrepancias que sólo podemos atribuir a alteraciones cuantitativas debidas a influencias extrañas al proceso censal.

Este hecho lamentable que llegó a supeditar ante intereses de grupo el valor técnico—científico de los censos demográficos, se destaca al construir la serie de crecimiento intercensal referente a las diversas regiones del País, e impide todo análisis de fondo que se desee intentar acerca de la dinámica demográfica regional.

(1) $Yx = Ya + \left(\frac{yb - ya}{b - a}(x - a)\right)$

(2) Excluída la población indígena selvática.

Vamos a presentar, a título meramente ilustrativo, los coeficientes de crecimiento anual, aritmético y geométrico, a que dan lugar las cifras de cada Entidad para el lapso intercensal 1936-1941:

Entidades	Coeficiente de crecimiento anual por 1.000 habitantes	
	Aritmético	Geométrico
Distrito Federal	68,9	61,1
ESTADOS:		
Anzoátegui	39,1	36,3
Apure	43,5	40,1
Aragua	13,2	12,8
Barinas	24,3	23,1
Bolívar	27,6	26,1
Carabobo	22,7	21,7
Cojedes	7,0	6,8
Falcón	16,4	15,9
Guárico	24,6	23,3
Lara	29,0	27,4
Mérida	15,6	15,1
Miranda	10,3	10,1
Monagas	65,3	58,2
Nueva Esparta	— 11,5	— 11,8
Portuguesa	43,6	40,1
Sucre	22,4	21,3
Táchira	27,4	25,9
Trujillo	18,0	17,4
Yaracuy	5,0	4,8
Zulia	51,5	46,9
TERRITORIOS:		
Amazonas	237,2	169,8
Delta Amacuro	83,9	72,7
LA REPUBLICA	**29,2**	**27,5**

Sabido es que el crecimiento demográfico regional está influenciado por las migraciones internas en relación con factores económico—geográficos, pero de todos modos es sorpresivo el coeficiente negativo del Estado Nueva Esparta, y el acusado por Yaracuy, puesto que los coeficientes anuales de crecimiento por mil habitantes, calculados según el crecimiento vegetativo registrado, nos dan los siguientes valores para las Entidades citadas: Nueva Esparta: 19,4 y Yaracuy: 14,1.

Así pues, las cifras de crecimiento demográfico regional que se ofrecen en este capítulo sólo constituyen una información muy relativa que, a grandes rasgos y para determinadas Entidades, pueden servir a título ilustrativo.

En las ciudades capitales se intentó delimitar areas demográfo-sanitarias para ubicar la población urbana, y así poder obtener cifras netas de referencia para el cálculo de coefi-

cientes específicos. Los resultados han sido parcialmente satisfactorios, pero al utilizarlos para comparar las cifras de 1936 y estudiar el crecimiento intercensal, hemos tenido que adaptar lo más aproximadamente posible las cifras del censo de 1936 a las areas delimitadas en 1941.

El cuadro siguiente presenta las cifras de ambos Censos y los coeficientes de crecimiento aritmético intercensal y anual:

Coeficientes por 1000 habitantes del crecimiento intercensal y anual de la poblacion de las Ciudades Capitales de cada Entidad Federal

Ciudades Capitales	Población Censo 1936	Población Censo 1941	Crecimiento		
			Absoluto	Intercensal por 1.000 habitantes	Anual por 1.000 habitantes
Caracas	203.342	269.030	65.688	244,2	49,4
Barcelona	9.864	12.370	2.506	202,6	40,9
San Fernando	7.972	8.761	789	90,1	18,2
Maracay	29.759	32.992	3.233	98,0	19,8
Barinas	1.615	2.485	870	350,1	70,8
Ciudad Bolívar	(*) 17.655	19.789	2.134	107,8	21,8
Valencia	49.214	53.938	4.724	87,6	17,7
San Carlos	3.075	3.761	686	182,4	36,9
Coro	15.612	18.962	3.350	176,7	35,7
San Juan de los Morros	4.560	6.120	1.560	254,9	51,5
Barquisimeto	36.429	54.176	17.747	327,6	66,2
Mérida	12.006	14.544	2.538	174,5	35,3
Los Teques	9.028	11.101	2.073	186,7	37,7
Maturín	7.498	10.705	3.207	299,6	60,5
La Asunción	4.655	4.061	— 594	— 146,3	— 29,6
Guanare	1.709	3.650	1.941	531,8	107,5
Cumaná	21.623	25.893	4.270	164,9	33,3
San Cristóbal	21.874	31.447	9.573	304,4	61,5
Trujillo	(*) 6.704	6.954	250	36,0	7,3
San Felipe	9.849	11.067	1.218	110,0	22,2
Maracaibo	110.010	112.519	2.509	22,3	4,5
Puerto Ayacucho	493	856	363	424,1	85,7
Tucupita	3.334	3.399	65	19,1	3,9

(*) Ajustada al área de 1941.

Al igual que los resultados de crecimiento que indican las Entidades Federales, los resultados de las ciudades capitales han de ser tomadas con reserva, dada la inseguridad de haberse igualado las areas para los dos Censos.

Es de esperarse que el próximo Censo proyectado para el año de 1950, facilite los elementos necesarios para estructurar un verdadero análisis de la dinámica demográfica venezolana.

CAPITULO II

DENSIDAD DE LA POBLACION

Las Cifras sobre densidad que se dan en esta oportunidad se refieren a "densidad demográfica", o sea al número de habitantes por kilómetro cuadrado que acusa la totalidad del territorio y cada una de las Entidades cuya extensión territorial nos ha sido posible conocer.

Como es sabido, tales resultados constituyen sólo una información restringida para estimar la correcta distribución geográfica de la población, pues refiriéndose simplemente a habitantes por kilómetro cuadrado de territorio no atiende a las condiciones económico—geográficas del medio, por lo tanto, sólo se obstienen cifras teórico–abstractas que no ameritan comentarios de fondo.

Los resultados generales de la densidad demográfica en el país en 1941, indican que para 912.050 kilómetros cuadrados de territorio, una población de 3.850.771 (1) se distribuye a razón de 4,2 habitantes por kilómetros cuadrados.

Observando la densidad demográfica acusada por los países que integran Norte, Centro y Sud América, se infiere que Venezuela pertenece al grupo en los cuales la despoblación es manifiesta:

Países	Fechas del Censo o de la estimación	Area en miles de Km².	Habitantes en miles	Densidad por Km².
El Salvador	1943	34	1.896 (2)	55,7
Guatemala	1940	108	3.283	30,4
E. U.	1940	7.839	131.669	16,8
Costa Rica	1944	59	706 (2)	11,9
Uruguay	1941	187	2.185 (2)	11,7
México	1940	1.969	19.473	9,8
Honduras	1940	114	1.105	9,7
Colombia	1938	1.139	8.701	7,6
Panamá	1940	74	566	7,6
Chile	1940	742	5.023	6,8
Nicaragua	1940	148	983	6,6
Paraguay	1941	159	1.040 (2)	6,5
Perú	1940	1.249	7.023	5,6
Brasil	1940	8.483	41.356	4,9
Argentina	1944	2.797	13.909 (2)	4,9
Ecuador	1942	714	3.085 (2)	4,3
VENEZUELA	1941	912	3.850	4,2
Bolivia	1944	1.077	3.658 (2)	3,4
Canadá	1941	8.979	11.506	1,3

NOTA: Los resultados de esta graduatoria son sólo aproximados, debido a que incluyen varias cifras provenientes de estimaciones y a que no coinciden las fechas para una apreciación simultánea del fenómeno.

(1) Excluída la población indígena selvática.
(2) Estimación.

Si los resultados globales del país indican una gran despoblación, los obtenidos en las distintas Entidades Federales presentan a grandes rasgos hacia donde tiende la concentración o la dispersión demográfica:

Entidades Federales	Densidad Demográfica por Km². (1)
Distrito Federal	196,9
Estado Nueva Esparta	60,2
" Carabobo	41,2
" Trujillo	35,7
" Miranda	28,6
" Aragua	24,7
" Sucre	24,7
" Táchira	22,1
" Yaracuy	17,9
" Mérida	17,1
" Lara	16,8
" Falcón	9,4
" Portuguesa	5,7
" Zulia	5,5
" Monagas	4,2
" Anzoátegui	3,6
" Cojedes	3,4
" Guárico	2,0
" Barinas	1,8
" Apure	0,9
Territorio Delta Amacuro	0,7
Estado Bolívar	0,4
Territorio Amazonas	0,02

El Distrito Federal encabeza la graduatoria con una considerable densidad demográfica, 196,9 habitantes por Km², siguiéndole en orden decreciente Nueva Esparta, Carabobo, Trujillo, Miranda, Aragua, Sucre, Táchira, Yaracuy, Mérida, Lara, Falcón, Portuguesa y Zulia, todos con densidad superior al resultado nacional. Las referidas Entidades incluyen importantes zonas agro-pecuarias, industriales y mineras, y es muy posible que sus condiciones económico-geográficas permiten mayor aprovechamiento económico del territorio que en el resto de la Nación.

Aparecen con densidad inferior al resultado nacional las siguientes Entidades: Anzoátegui, Cojedes, Guárico, Barinas, Apure, Bolívar y los Territorios Amazonas y Delta Amacuro. Las cinco primeras se caracterizan por pertenecer a la zona de los llanos, con grandes extensiones territoriales completamente deshabitadas. Finalizan la graduatoria el Estado Bolívar y los Territorios Federales, cuya extensión territorial totalizada (453.950 Km2.) representa casi la mitad del territorio venezolano, pero incluyen inmensas regiones selváticas inexploradas, donde sólo moran tribus indígenas semi-salvajes, al margen de la vida administrativa de la Nación.

En el Censo de 1936 aparece una estimación oficial de la extensión territorial correspondiente a las áreas distritales(2). Aunque no suficiente para obtener densidades específicas, (fisiológica, agrícola etc.), vamos a utilizar esa estimación y, calculando la densidad aritmética

(1) Excluída la población indígena selvática.
(2) Excluídos los Territorios Federales.

de cada Distrito, podremos observar más de cerca la concentración o dispersión demográfica dentro de cada Entidad Federal; se han incluído en el cuadro para fines comparativos, las cifras referentes a 1936, habiendo calculado el aumento o disminución habidos en cada Distrito durante el lapso intercensal:

Departamentos y Distritos	Extensión territorial en Km².	Habitantes por Km². según Censo 1941	Habitantes por Km². según Censo 1936	Porcentajes del aumento o descenso de la densidad demográfica (1)
DISTRITO FEDERAL				
Libertador	1.407,5	232,1	168,4	37,8
Vargas	522,5	102,2	88,7	15,2
ESTADO ANZOATEGUI				
Aragua	4.988	3,4	3,7	— 8,1
Bolívar	1.912	24,0	20,2	18,8
Bruzual	1.506	7,7	7,5	2,7
Cagigal	2.870	1,7	1,6	6,2
Freites	7.408	4,4	2,2	100,0
Independencia	8.100	1,4	1,2	16,7
Libertad	2.291	1,8	1,8	0
Miranda	4.711	2,3	1,9	21,0
Monagas	8.710	0,9	0,9	0
Peñalver	804	12,8	13,4	— 4,5
ESTADO APURE				
Achaguas	15.387	0,9	0,7	28,6
Muñoz	29.338	0,3	0,2	50,0
Páez	13.833	1,0	0,8	25,0
San Fernando	17.942	1,9	1,6	18,7
ESTADO ARAGUA				
Girardot	659	65,4	59,1	10,7
Mariño	582	36,6	32,4	13,0
Ricaurte	669	53,3	50,7	5,1
San Casimiro	266	37,3	38,7	— 3,6
San Sebastián	714	8,2	8,0	2,5
Urdaneta	2.143	2,5	2,6	— 3,8
Zamora	567	30,2	28,8	4,9

(1) En 1941 respecto de 1936.

(Continúa en la página siguiente)

(Continuación)

Distritos	Extensión territorial en Km².	Habitantes por Km². según Censo 1941	Habitantes por Km². según Censo 1936	Porcentajes del aumento o descenso de la densidad demográfica (1)
ESTADO BARINAS				
Arismendi	6.933	1,6	1,4	14,3
Barinas	4.051	1,5	1,3	15,4
Bolívar	1.013	15,3	15,2	0,7
Obispos	3.103	2,5	1,7	47,0
Pedraza	14.281	0,6	0,5	20,0
Rojas	2.919	2,4	2,4	0
Sosa	2.900	2,3	2,2	4,5
ESTADO BOLIVAR				
Cedeño	52.217	0,2	0,2	0
Heres	63.280	0,5	0,4	25,0
Piar	43.859	0,6	0,5	20,0
Roscio	43.899	0,6	0,5	20,0
Sucre	34.745	0,1	0,1	0
ESTADO CARABOBO				
Bejuma	432	31,9	29,6	7,8
Carlos Arvelo	637	38,5	34,0	13,2
Guacara	254	60,2	53,0	13,6
Montalbán	324	42,8	39,4	8,6
Puerto Cabello	1.370	24,0	23,7	1,3
Valencia	1.313	69,4	60,7	14,3
ESTADO COJEDES				
Anzoátegui	803	1,4	1,2	16,7
Falcón	432	32,5	33,3	— 2,4
Girardot	4.445	0,7	0,6	16,7
Pao	3.240	2,1	2,1	0
Ricaurte	1.295	1,0	1,3	— 23,1
San Carlos	2.650	6,1	5,6	8,9
Tinaco	1.935	3,8	3,5	8,6
ESTADO FALCON				
Acosta	2.847	5,6	5,1	9,8
Bolívar	987	12,0	11,8	1,7
Buchivacoa	6.292	3,4	3,2	6,2
Colina	978	10,4	10,5	— 1,0
Democracia	3.038	6,4	6,0	6,7
Falcón	2.534	14,6	13,0	12,3
Federación	1.889	19,1	16,4	16,5
Miranda	1.727	17,8	15,5	14,8
Petit	835	16,3	18,1	— 10,0
Silva	1.870	5,8	5,0	16,0
Zamora	1.803	14,0	13,9	0,7

(1) En 1941 respecto de 1936.

(Continúa en la página siguiente)

(Continuación)

Distritos	Extensión territorial en Km².	Habitantes por Km². según Censo 1941	Habitantes por Km². según Censo 1936	Porcentajes del aumento o descenso de la densidad demográfica (1)
ESTADO GUARICO				
Infante	17.197	1,4	1,1	27,3
Mellado	3.130	1,4	1,6	— 12,5
Miranda	20.935	1,2	1,1	9,1
Monagas	4.436	4,7	4,5	4,4
Roscio	6.735	2,5	2,2	13,6
Zaraza	13.967	3,1	2,8	10,7
ESTADO LARA				
Crespo	848	26,2	27,0	— 3,0
Jiménez	1.328	29,4	26,5	10,9
Iribarren	1.640	57,3	44,6	28,5
Morán	2.150	28,7	26,8	7,1
Palavicini	1.231	10,9	10,4	4,8
Torres	8.343	7,9	6,9	14,5
Urdaneta	4.260	8,7	7,5	16,0
ESTADO MERIDA				
Campo Elías	1.641	18,1	17,4	4,0
Justo Briceño	1.358	9,5	8,9	6,7
Libertador	3.900	14,1	12,2	15,6
Miranda	677	15,5	14,8	4,7
Rangel	855	12,7	12,1	5,0
Rivas Dávila	712	22,6	21,0	7,6
Sucre	853	24,5	24,1	1,7
Tovar	1.304	28,4	26,7	6,4
ESTADO MIRANDA				
Acevedo	2.107	14,2	13,3	6,8
Brión	636	19,5	21,2	— 8,0
Guaicaipuro	736	53,4	51,1	4,5
Lander	712	37,6	34,3	9,6
Páez	1.666	13,5	13,8	— 2,2
Paz Castillo	878	26,0	26,7	— 2,6
Plaza	226	27,7	28,2	— 1,8
Sucre	369	94,0	75,9	23,8
Urdaneta	331	54,3	52,9	2,6
Zamora	289	51,1	50,6	1,0
ESTADO MONAGAS				
Acosta	641	24,8	20,8	19,2
Caripe	550	27,1	22,7	19,4
Cedeño	1.696	8,6	7,3	17,8
Maturín	17.130	2,0	1,5	33,3
Bolívar	1.410	14,2	8,1	75,3
Piar	437	14,2	11,4	24,6
Sotillo	7.036	2.5	1,8	38,9

(1) En 1941 respecto de 1936.

(Continúa en la página siguiente.)

(Continuación)

Distritos	Extensión territorial en Km².	Habitantes por Km². según Censo 1941	Habitantes por Km². según Censo 1936	Porcentajes del aumento o descenso de la densidad demográfica (1)
ESTADO NUEVA ESPARTA				
Arismendi	167	68,3	67,6	1,0
Díaz	623	27,0	31,4	— 14,0
Gómez	94	115,7	129,9	— 10,9
Maneiro	48	172,8	165,2	4,6
Marcano	76	91,1	104,8	— 13,1
Mariño	142	104,8	101,5	3,2
ESTADO PORTUGUESA				
Araure	798	20,3	17,5	16,0
Esteller	650	10,3	9,2	11,9
Guanare	4.863	2,5	2,0	25,0
Guanarito	2.306	1,5	1,3	15,4
Ospino	2.022	3,0	2,9	3,4
Páez	828	10,0	8,4	19,0
Sucre	1.243	22,4	16,8	33,3
Turén	2.490	2,6	2,2	18,2
ESTADO SUCRE				
Arismendi	1.174	37,6	34,9	7,7
Benítez	3.546	7,3	7,3	0
Bermúdez	246	200,7	191,7	4,7
Mariño	493	57,4	49,2	16,7
Mejía	447	33,5	28,7	16,7
Montes	816	41,3	34,0	21,5
Ribero	3.032	11,4	10,4	9,6
Sucre	2.046	29,6	25,3	17,0
ESTADO TACHIRA				
Ayacucho	807	26,3	25,3	4,0
Bolívar	270	61,9	54,5	13,6
Capacho	129	118,8	115,8	2,6
Cárdenas	571	49,7	44,7	11,2
Jáuregui	2.190	18,4	16,5	11,5
Junín	297	91,2	80,2	13,7
Lobatera	190	42,4	39,2	8,2
San Cristóbal	3.886	16,1	13,3	21,0
Uribante	2.760	9,5	7,8	21,8
ESTADO TRUJILLO				
Betijoque	1.526	10,5	10,1	4,0
Boconó	1.816	36,8	34,3	7,3
Carache	1.550	30,6	27,8	10,1
Escuque	300	71,1	75,7	— 6,1
Trujillo	659	85,8	78,1	9,9
Urdaneta	586	37,0	34,4	7,6
Valera	963	35,7	28,0	27,5

(1) En 1941 respecto de 1936.

(Concluye en la página siguiente)

(Conclusión)

Distritos	Extensión territorial en Km².	Habitantes por Km². según Censo 1941	Habitantes por Km². según Censo 1936	Porcentajes del aumento o descenso de la densidad demográfica (1)
ESTADO YARACUY				
Bolívar	1.703	8,0	8,4	— 4,8
Bruzual	463	24,0	19,6	22,4
Nirgua	1.975	20,7	21,4	— 3,3
San Felipe	2.109	12,3	11,0	11,8
Sucre	217	58,5	57,1	2,4
Urachiche	322	24,8	22,0	12,7
Yaritagua	311	47,5	49,8	— 4,7
ESTADO ZULIA				
Bolívar	5.460	11,1	7,7	44,1
Colón	14.425	2.6	2,1	23,8
Mara	2.766	7,4	6,2	19,3
Maracaibo	3.979	36,3	30,6	18,6
Miranda	2.005	7,6	7,0	8,6
Páez	3.527	3,8	1,5	153,3
Perijá	12.585	1,2	1,0	20,0
Sucre	2.313	11,2	8,2	36,6
Urdaneta	1.696	7,2	6,7	7,5

Es de advertir que las variaciones que se observan de 1936 a 1941 en determinados Distritos, deben tomarse con cierta reserva, pues aunque en algunos casos pueda justificarse como debido a fenómenos migratorios, debe haber gran influencia ejercida por las cifras de 1936.

La información gráfica correspondiente a la densidad de las zonas distritales, aparece en la sección de gráficos de este volumen.

(1) En 1941 respecto de 1936.

CAPITULO III

DISTRIBUCION POR EDADES

Esta modalidad censal, puede considerarse como fundamental en todos los análisis de la población, puesto que es un factor influyente en el estado civil, actividades económicas, instrucción, crecimiento vegetativo, migración, etc., y sus cifras pueden servir de base para la construcción de tablas de vida, de índices vitales, y para numerosos estudios relacionados con la composición biológica y las posibilidades potenciales de una población.

Procurando en lo posible la mayor exactitud en la declaración de la edad individual, el dato fué solicitado de conformidad con recomendaciones pormenorizadas insertas en el padrón que se utilizó para la inscripción de habitantes.

Igualmente en cursillos de capacitación a empadronadores se insistió sobre la forma de recoger los datos de la edad; pero a pesar de las precauciones tomadas los resultados obtenidos indican desproporciones apreciables, sobre todo en las edades terminadas en 0 y en 5 de la población adulta.

Para dar una idea de la intensidad de estas irregularidades hemos calculado para la totalidad de la República, para cada Entidad Federal y para cada ciudad capital, el índice, denominado por algunos autores "Indice de Concentración", aplicándolo al grupo de edades comprendidas entre los 23 y 62 años, dentro del cual se encuentran las 8 edades terminadas en 0 y en 5 que resultan más afectadas por la tendencia al redondeo.

Este índice tiene la particularidad de medir el grado de inexactitud de las declaraciones, basándose en los siguientes principios:

Los 40 años comprendidos entre las edades de 23 y 62 años incluyen 8 edades terminadas en 0 y en 5, estas 8 edades constituyen la 5ª parte del total de años considerados, por lo tanto en el caso de que las declaraciones de la edad fuesen absolutamente correctas en un censo de población, la suma de los habitantes que declararon tener las 8 edades terminadas en 0 y 5 debería ser igual a la 5ª parte del total de habitantes comprendidos entre los 23 y 62 años. La relación establecida sería igual a la unidad, que multiplicada por 100 indicaría el Indice de Concentración perfecto.

Aplicando el índice a la población de Venezuela según este Censo de 1941, obtenemos los siguientes resultados:

Habitantes comprendidos entre los 23 y 62 años. 1.520.891

Total teórico encontrado para la 5ª. parte, o sea para las 8 edades terminadas en 0 y 5 $\left(\frac{1.520.891}{5}\right)$ 304.178

Total auténtico obtenido al sumar los habitantes que declararon tener las 8 edades terminadas en 0 y en 5, según los datos del Censo. 471.658

$$\text{INDICE: } \frac{471.658}{304.178} \times 100 = 155$$

Este índice a pesar de ser bastante elevado, es inferior al obtenido según los datos del Censo anterior, que acusó 183, y también inferior a los índices obtenidos en los Censos levantados recientemente en Colombia, Perú y Guatemala; por el contrario es bastante superior al ob-

tenido según los Censos últimos de Estados Unidos y Canadá. Damos a continuación los índices de los países mencionados y las fechas de los censos respectivos:

Países	Fecha del censo	Indice de concentración
Colombia	1938	220,0
Guatemala	1940	173,0
Perú	1940	171,0
Estados Unidos	1940	109,7
Canadá	1941	104,0
VENEZUELA	1936	183,0
"	1941	155,0

Se observa claramente que el mayor adelanto cultural de los Estados Unidos y del Canadá favorece la correcta declaración de la edad, destacándose el Canadá cuyo índice de 104,0 es bastante cercano a la perfección.

Hemos considerado interesante conocer los resultados de este índice en las distintas Entidades que componen la República y también en sus ciudades capitales respectivas; al efecto hemos preparado el siguiente cuadro:

Entidades Federales	Indice	Ciudades Capitales	Indice
Distrito Federal	122	Caracas	120
ESTADOS:			
Anzoátegui	155	Barcelona	165
Apure	139	San Fernando	129
Aragua	151	Maracay	136
Barinas	175	Barinas	165
Bolívar	127	Ciudad Bolívar	119
Carabobo	163	Valencia	148
Cojedes	166	San Carlos	151
Falcón	144	Coro	142
Guárico	168	San Juan de los Morros	156
Lara	163	Barquisimeto	168
Mérida	167	Mérida	164
Miranda	159	Los Teques	146
Monagas	148	Maturín	140
Nueva Esparta	140	La Asunción	113
Portuguesa	172	Guanare	151
Sucre	153	Cumaná	142
Táchira	168	San Cristóbal	161
Trujillo	189	Trujillo	175
Yaracuy	183	San Felipe	148
Zulia	141	Maracaibo	130
TERRITORIOS:			
Amazonas	156	Puerto Ayacucho	162
Delta Amacuro	130	Tucupita	129

Las ciudades capitales, excepto Barcelona, Barquisimeto y Puerto Ayacucho, presentan índices inferiores a los que presenta el total de cada Entidad Federal respectiva, ya que estas últimas incluyen zonas pobladas de escasa o ninguna instrucción, cuyos habitantes en la mayoría de los casos desconocen su verdadera edad.

Es igualmente interesante conocer la inexactitud en las declaraciones de la edad en función del sexo. Así tenemos que para la totalidad de la República el índice de concentración calculado separadamente para la población masculina y la femenina, nos dá los siguientes resultados:

Sexos	Indice
Varones	143
Hembras	166

El mayor grado de inexactitud lo presentan las declaraciones de la población femenina, lo cual queda confirmado al observar las fuertes desproporciones que se destacan en los gráficos respectivos, elaborados por años de edad y sexo.

Tomando en consideración las circunstancias anteriormente expuestas, la verdadera distribución por edades de la población venezolana debe estar bastante aproximada a los resultados que se obtengan de perecuar sucesivamente los datos sobre edad que indica el censo, o sea, obteniendo mediante promedios sucesivos de los términos, una nueva serie en la cual aparezcan atenuadas las desproporciones ocasionadas por la declaraciones incorrectas. Aunque este no es un método de corrección perfecto es el que se utilizó en el censo anterior y también ha sido utilizado preferentemente en muchos otros países para ser aplicado a datos censales de edad.

Hemos elaborado para Venezuela esta nueva serie, aplicando a los datos del Censo perecuaciones sucesivas de 5 términos y repartiendo proporcionalmente a las edades alteradas, los saldos de población resultantes de cada perecuación.

Damos a continuación los resultados según los datos del Censo y según los datos corregidos(*):

DISTRIBUCION DE LA POBLACION DE VENEZUELA POR EDADES DE 0 A 99 AÑOS

Edades	Datos del Censo	Datos corregidos
De 0 años	128.325	128.325
" 1 "	110.749	110.749
" 2 "	111.150	115.067
" 3 "	116.769	111.132
" 4 "	111.000	110.403
" 5 "	103.804	108.482
" 6 "	104.182	106.845
" 7 "	115.481	104.767
" 8 "	106.831	102.734
" 9 "	92.348	100.553
" 10 "	96.546	98.304
" 11 "	91.483	95.795
" 12 "	109.193	93.425
" 13 "	83.960	90.887

(Continúa en la página siguiente)

(*) Han sido excluidas las edades de 100 años y más y los que "no declararon la edad" con totales de 621 y 6.908 habitantes, respectivamente. No han sufrido modificación las edades de menores de 1 año, 1, 98 y 99 años.

(Continuación)

Edades	Datos del Censo	Datos corregidos
De 14 años	91.970	88.415
" 15 "	82.078	85.894
" 16 "	82.709	84.040
" 17 "	68.384	82.174
" 18 "	98.038	80.638
" 19 "	71.312	79.114
" 20 "	89.781	77.885
" 21 "	63.556	76.135
" 22 "	82.652	74.613
" 23 "	63.942	72.913
" 24 "	73.356	71.403
" 25 "	79.554	69.553
" 26 "	70.021	67.999
" 27 "	49.204	65.939
" 28 "	75.815	63.730
" 29 "	47.059	60.660
" 30 "	97.607	57.426
" 31 "	35.808	53.639
" 32 "	47.545	50.214
" 33 "	33.318	47.061
" 34 "	37.190	45.225
" 35 "	54.509	44.109
" 36 "	48.418	44.029
" 37 "	29.121	44.121
" 38 "	50.620	44.304
" 39 "	32.611	43.500
" 40 "	81.231	42.032
" 41 "	32.905	39.551
" 42 "	33.732	36.838
" 43 "	19.494	34.017
" 44 "	23.099	32.021
" 45 "	42.820	30.664
" 46 "	29.478	30.241
" 47 "	18.268	30.018
" 48 "	37.242	29.832
" 49 "	24.266	28.873
" 50 "	56.281	27.389
" 51 "	14.596	25.153
" 52 "	19.721	22.751
" 53 "	12.026	20.286
" 54 "	15.683	18.591
" 55 "	20.327	17.387
" 56 "	19.185	16.854
" 57 "	9.504	16.612
" 58 "	17.587	16.671
" 59 "	9.998	16.225
" 60 "	39.329	15.473
" 61 "	8.235	14.293
" 62 "	10.186	12.901
" 63 "	6.368	11.242
" 64 "	8.494	9.922
" 65 "	12.305	8.835
" 66 "	7.350	8.069
" 67 "	4.606	7.480
" 68 "	7.288	7.122

(Concluye en la página siguiente)

(Conclusión)

Edades	Datos del Censo	Datos corregidos
De 69 años	3.697	6.660
" 70 "	14.971	6.148
" 71 "	3.215	5.528
" 72 "	4.116	4.896
" 73 "	2.126	4.223
" 74 "	2.492	3.704
" 75 "	5.137	3.302
" 76 "	2.661	3.053
" 77 "	1.603	2.889
" 78 "	2.781	2.816
" 79 "	1.274	2.679
" 80 "	7.183	2.493
" 81 "	1.194	2.238
" 82 "	1.381	1.949
" 83 "	770	1.618
" 84 "	975	1.361
" 85 "	1.543	1.137
" 86 "	891	986
" 87 "	594	875
" 88 "	714	810
" 89 "	508	732
" 90 "	1.656	650
" 91 "	230	561
" 92 "	324	472
" 93 "	182	388
" 94 "	190	326
" 95 "	379	280
" 96 "	269	258
" 97 "	136	233
" 98 "	259	259
" 99 "	179	179
Totales	3.843.242	3.843.242

En el gráfico respectivo pueden apreciarse objetivamente las desproporciones que acusan las edades afectadas según los datos del Censo, y la tendencia de la curva obtenida según los datos corregidos.

Aunque ambas curvas tienen un movimiento descendente, la interpolada según los datos perecuados es la que representa con mayor fidelidad el fenómeno.

Distribución por grupos de edad: Si efectuamos una distribución de las edades por grupos quinquenales o decenales las desproporciones causadas por la incorrecta declaración de la edad a que hemos hecho alusión en párrafos anteriores, desaparecen proporcionalmente en forma distributiva.

De inmediato vamos a dar las cifras absolutas y porcentuales de la población venezolana clasificada por grupos decenales de edad según los datos de este Censo:

Grupos de edad	Población	%
De 0 a 9 años	1.100.639	28,6
" 10 " 19 "	875.673	22,7
" 20 " 29 "	694.940	18,0
" 30 " 39 "	466.747	12,1
" 40 " 49 "	342.535	8,9
" 50 " 59 "	194.908	5,1
" 60 " 69 "	107.864	2,8
" 70 y más."	60.557	1,6
Edad no declarada	6.908	0,2
Totales	3.850.771	100,0

Vemos pues, que los dos grupos formados por las edades comprendidas entre 0 y 9 y 10 a 19 años constituyen el 51,3% de la población total de la República. A partir de los 20 años los porcentajes decrecen notablemente.

Si comparamos estos resultados con los obtenidos en países similares al nuestro y también con Estados Unidos y Canadá, obtenemos conclusiones muy interesantes:

Grupos de edad	Venezuela	Colombia	Guatemala	Perú	Nicaragua	Edos. Unidos	Canadá
De 0 a 9 años	28,6	29,7	30,5	30,4	30,4	16,1	18,2
" 10 " 19 "	22,7	22,5	23,6	21,2	23,4	18,3	19,3
" 20 " 29 "	18,0	17,4	15,9	16,3	16,3	17,2	17,4
" 30 " 39 "	12,1	12,2	12,0	12,2	12,1	15,0	13,9
" 40 " 49 "	8,9	8,1	8,5	8,4	8,2	12,9	11,4
" 50 " 59 "	5,1	5,0	4,8	5,1	4,9	10,0	9,5
" 60 " 69 "	2,8	3,1	3,1	3,4	2,9	6,5	6,2
" 70 y más "(*)	1,8	2,0	1,6	3,0	1,8	4,0	4,1

(*) Incluso los que no declararon la edad.

Los países de condiciones ambientales más o menos similares al nuestro, presentan una distribución porcentual bastante parecida, pero contrastan notablemente con la distribución que presentan los Estados Unidos y el Canadá, países éstos en los cuales es manifiesta la restricción de la natalidad, las excelentes condiciones generales de vida de la población y la fuerte inmigración de población adulta.

Algunos autores han agrupado la población en "períodos de vida", de acuerdo con la siguiente clasificación:

NIÑEZ: Población de 0 a 14 años
ADOLESCENCIA: Población de 15 a 19 años
EDAD ADULTA: " " 20 a 59 "
ANCIANIDAD: " " 60 y más años

Aplicando esta clasificación a la población venezolana, obtenemos los siguientes resultados:

Períodos de vida	Población	%
NIÑEZ (0 a 14 años)	1.573.791	40,9
ADOLESCENCIA (15 a 19 años)	402.521	10,5
EDAD ADULTA (20 a 59 años)	1.699.130	44,1
ANCIANIDAD (60 y más años)	168.421	4,3
Edad no declarada	6.908	0,2
Totales	3.850.771	100,0

El alto porcentaje que totalizan los dos primeros grupos, coloca a Venezuela dentro de la categoría de países que tienen "Población joven", con la particularidad de que su fuerte crecimiento demográfico se debe exclusivamente a crecimiento vegetativo, no influyendo en absoluto el crecimiento por inmigración.

Estos conceptos son facilmente ratificables si comparamos los resultados de Venezuela con los de otros países. A este fín hemos escogido los resultados de Colombia, Perú, Estados Unidos y Canadá, según los censos más recientes:

Países	Períodos de vida			
	Niñez %	Adolescencia %	Edad adulta %	Ancianidad %
VENEZUELA (Censo 1941)	40,9	10,5	44,1	4,5
Colombia (Censo 1938)	42,0	10,3	42,7	5,0
Perú (Censo 1940)	42,1	9,5	42,0	6,4
Estados Unidos (Censo 1940)	25,0	9,4	55,3	10,3
Canadá (Censo 1941)	27,8	9,7	52,3	10,2

Los porcentajes de Venezuela, Colombia y el Perú, presentan entre sí ligeras variaciones, ndicando que los tres países pertenecen a la categoría de "poblaciones jóvenes"; por el conrario los Estados Unidos y el Canadá, cuyos porcentajes entre sí son también bastante parecidos, difieren notablemente de los tres primeros, perteneciendo por las características de su distribución porcentual, a los países considerados como de "población estacionaria".

Distribución por edades y sexo: Sumamente interesante es el conocimiento de la proporción de los sexos en la población de un país, tanto respecto de la edad como de otros atributos conexos.

Por grupos quinquenales de edad, la proporción de los sexos en la población venezolana es como sigue:

Grupos de edad	Total	Varones	%	Hembras	%
De 0 a 4 años	577.993	292.473	50,6	285.520	49,4
" 5 " 9 "	522.646	266.753	51,0	255.893	49,0
" 10 " 14 "	473.152	246.333	52,0	226.819	48,0
" 15 " 19 "	402.521	190.892	47,4	211.629	52,6
" 20 " 24 "	373.287	182.714	48,9	190.573	51,1
" 25 " 29 "	321.653	154.307	47,9	167.346	52,1
" 30 " 34 "	251.468	124.440	49,5	127.028	50,5
" 35 " 39 "	215.279	106.042	49,3	109.237	50,7
" 40 " 44 "	190.461	93.873	49,3	96.588	50,7
" 45 " 49 "	152.074	79.815	52,5	72.259	47,5
" 50 " 54 "	118.307	57.600	48,7	60.707	51,3
" 55 " 59 "	76.601	38.303	50,0	38.298	50,0
" 60 " 64 "	72.612	31.757	43,7	40.855	56,3
" 65 " 69 "	35.252	16.089	45,6	19.163	54,4
" 70 " 74 "	26.920	10.478	38,9	16.442	61,1
" 75 " 79 "	13.459	5.521	41,0	7.938	59,0
" 80 " 84 "	11.503	4.079	35,5	7.424	64,5
" 85 " 89 "	4.250	1.548	36,4	2.702	63,6
" 90 " 94 "	2.582	846	32,8	1.736	67,2
" 95 " 99 "	1.222	368	30,1	854	69,9
" 100 y más años	621	204	32,9	417	67,1
No declararon	6.908	4.110	59,5	2.798	40,5
Totales.....	3.850.771	1.908.545	49,6	1.942.226	50,4

Los resultados que anteceden indican variaciones de importancia para los distintos grupos En los tres grupos que comprenden las edades de 0 hasta 14 años es manifiesto el predominio de la población masculina. A partir de los 15 años de edad predomina la población femenina, con excepción de algunos grupos cuyas variaciones son debidas posiblemente a errores de declaración.

Estos resultados se aprecian mejor distribuyendo la población por sexo y grupos decenales de edad, y calculando la proporción de mujeres por cada 100 hombres; así tenemos:

Grupos de edad	Totales	Varones	Hembras	Mujeres por cada 100 hombres
De 0 a 9 años	1.100.639	559.226	541.413	96,8
" 10 " 19 "	875.673	437.225	438.448	100,3
" 20 " 29 "	694.940	337.021	357.919	106,2
" 30 " 39 "	466.747	230.482	236.265	102.5
" 40 " 49 "	342.535	173.688	168.847	97,2
" 50 " 59 "	194.908	95.903	99.005	103,2
" 60 " 69 "	107.864	47.846	60.018	125,4
" 70 " 79 "	40.379	15.999	24.380	152,4
" 80 " 89 "	15.753	5.627	10.126	179,9
" 90 " 99 "	3.804	1.214	2.590	213,3
" 100 y más "	621	204	417	204,4
No declararon	6.908	4.110	2.798	68,1
Totales.....	3.850.771	1.908.545	1.942.226	101.8

Hasta los 9 años de edad predomina el sexo masculino; a contar de los 10 años aparece predominando el sexo femenino, a excepción del grupo comprendido entre los 40 y 49 años cuya brusca variación debe ser motivada a declaraciones incorrectas de la edad en la población femenina. El predominio del sexo femenino se acentúa a partir de los 60 años, indicando claramente para este sexo, una duración media de vida superior a la del sexo opuesto.

Comparando los resultados de Venezuela con los más recientes de otros países americanos, obtenemos:

Países	Fecha del censo	Mujeres por cada 100 hombres
Colombia.....	1938	107
Perú	1940	102
VENEZUELA.....	1941	102
Estados Unidos.....	1940	99
Canadá.....	1941	95

Venezuela pués, aparece con una proporción menor que la de Colombia, igual a la del Perú y muy superior a la que acusan los Estados Unidos y el Canadá. En estos dos últimos países la proporción debe haber variado ultimamente, debido a los efectos de la guerra en su composición demográfica; por estas mismas razones nos abstenemos de hacer comparaciones con los países europeos.

La proporción de mujeres respecto de los hombres según las distintas Entidades que componen la República es como sigue:

Entidades	Mujeres por cada 100 hombres
Distrito Federal	111,8
ESTADOS:	
Anzoátegui	97,2
Apure	96,9
Aragua	99,4
Barinas	94,9
Bolívar	99,2
Carabobo	103,6
Cojedes	96,1
Falcón	108,0
Guárico	99,4
Lara	105,8
Mérida	101,7
Miranda	99,9
Monagas	99,6
Nueva Esparta	130,2
Portuguesa	91,4
Sucre	100,8
Táchira	98,6
Trujillo	105,8
Yaracuy	100,8
Zulia	95,3
Territorios Federales:	
" Amazonas	87,6
" Delta Amacuro	86,1

Comparando estos resultados con el porcentaje nacional (102) se observa lo siguiente:

a) El Distrito Federal y los Estados Nueva Esparta, Falcón, Trujillo, Lara y Carabobo, acusan fuerte desequlibrio a favor del sexo femenino, muy superior al porcentaje nacional; destacándose el Estado Nueva Esparta en cuyo resultado se reflejan los efectos de la emigración característica de su población masculina.

b) El Estado Mérida acusa 102, o sea un resultado igual al porcentaje nacional;

c) Las Entidades restantes aparecen inferiores al porcentaje nacional, finalizando la graduatoria los Territorios Amazonas y Delta Amacuro.

CAPITULO IV

ESTADO CIVIL DE LA POBLACION

Entre los aspectos sociales susceptibles de ser analizados en un censo de población figura el estado civil de los habitantes, pero razones de hecho y de derecho influyen desfavorablemente en los resultados censales de la referida modalidad, pues las leyes de los distintos países no coinciden en la determinación del estado civil en cuanto a las situaciones, ni en cuanto a la edad límite requerida para contraer matrimonio; igualmente influye desfavorablemente la existencia, en la mayoría de los países Centro y Sud-americanos, de parejas que hacen vida matrimonial sin haber realizado los trámites legales, de cuya situación sus componentes declaran con manifiesta irregularidad su verdadero estado civil.

Esta última circunstancia, que en Venezuela adquiere proporciones considerables, deberá ser objeto de investigación estadística en futuros censos, pues sus resultados guardan íntima relación con otros factores sociales de importancia, especialmente con la natalidad.

Damos de inmediato los resultados porcentuales del estado civil de la población venezolana para 1941, no en su intensidad genérica que incluiría la totalidad de la población, sino según su intensidad específica, que incluye sólo aquellos individuos de ambos sexos que, para la fecha del Censo, tenían la edad requerida para contraer matrimonio.

Excluyendo pues, las edades comprendidas entre 0 y 14 años, los porcentajes del estado civil para la población total de la República fueron los siguientes:

Estado Civil	%
Solteros	69,9
Casados	24,4
Viudos	5,4
Divorciados	0,3
Total	100,0

Estos resultados porcentuales presentan algunas variaciones en función del sexo; así tenemos que, clasificando la población en varones y hembras, los porcentajes son:

Estado Civil	Porcentajes	
	Varones	Hembras
Solteros	71,6	68,3
Casados	25,0	23,7
Viudos	3,1	7,6
Divorciados	0,3	0,4
Totales	100,0	100,0

Es manifiesto el mayor porcentaje de varones solteros y casados; en cambio el porcentaje es menor en los viudos y divorciados.

Podemos intentar una comparación internacional de estado civil sobre idénticos límites de edad, seleccionando algunos países americanos en los cuales se han verificado censos recientemente. Al efecto, en el cuadro siguiente, figuran algunos datos porcentuales, que, aun cuando haya que tomarlos con las reservas del caso, siempre servirán de orientación para enfocar tan importante fenómeno social:

PAISES	Fecha del Censo	Solteros %	Casados %	Viudos %	Divorciados %
VENEZUELA	1941	69,9	24,4	5,4	0,3
Guatemala	1940	76,0	18,5	5,3	0,2
Panamá	1940	74,2	21,0	4,5	0,3
Nicaragua	1940	63,3	30,2	6,3	0,2
Estados Unidos	1940	29,5	61,1	7,9	1,5
Canadá	1941	36,5	56,1	6,3	1,1

Las cifras que anteceden, aun cuando presentan algunas variaciones, indican cierta similitud del fenómeno para Venezuela, Guatemala, Panamá y Nicaragua; en cambio difieren notablemente de los resultados que acusan Estados Unidos y el Canadá, países, estos últimos, de condiciones sociales muy diferentes a las de las otras naciones objeto de la comparación.

Si extendemos la investigación a las diferentes Entidades que componen la República, y a sus respectivas ciudades capitales, se obtienen los interesantes resultados que figuran en los dos cuadros siguientes:

Resultados porcentuales del estado civil en las distintas Entidades que forman la República de Venezuela.

Entidades Federales	Solteros			Casados			Viudos			Divorciados		
	T	V	H	T	V	H	T	V	H	T	V	H
Distrito Federal	61,9	65,0	59,3	30,3	31,9	28,9	7,1	2,7	10,9	0,7	0,4	0,9
ESTADOS:												
Anzoátegui	74,2	75,2	73,1	21,0	21,5	20,4	4,5	3,0	6,1	0,3	0,3	0,4
Apure	79,2	80,4	77,9	17,0	17,1	16,9	3,5	2,2	4,8	0,3	0,3	0,4
Aragua	72,1	74,3	69,9	22,4	22,6	22,3	5,2	2,8	7,5	0,3	0,3	0,3
Barinas	70,3	72,8	67,7	23,4	23,3	23,6	6,1	3,7	8,5	0,2	0,2	0,2
Bolívar	75,6	77,4	73,8	20,0	20,1	19,8	4,0	2,1	5,9	0,4	0,4	0,5
Carabobo	72,3	74,5	70,3	21,4	22,3	20,5	6,0	2,9	8,8	0,3	0,3	0,4
Cojedes	74,8	76,8	72,9	18,6	18,9	18,2	6,4	4,1	8,6	0,2	0,2	0,3
Falcón	69,3	68,7	69,6	25,6	27,8	23,8	5,0	3,3	6,3	0,1	0,2	0,3
Guárico	74,7	76,3	73,2	19,1	19,5	18,8	5,9	3,9	7,7	0,3	0,3	0,3
Lara	73,5	74,1	72,9	21,1	22,3	20,0	5,2	3,4	6,9	0,2	0,2	0,2
Mérida	56,7	58,3	55,1	35,9	37,0	34,9	7,1	4,4	9,7	0,3	0,3	0,3
Miranda	72,9	74,6	71,3	21,9	22,3	21,6	5,0	2,9	6,9	0,2	0,2	0,2
Monagas	77,3	79,0	75,5	18,9	18,7	19,0	3,4	2,0	5,1	0,4	0,3	0,4
Nueva Esparta	72,1	69,9	73,5	23,8	27,1	21,8	3,8	2,8	4,4	0,3	0,2	0,3
Portuguesa	78,3	80,5	75,8	16,6	16,2	17,1	4,8	3,1	6,7	0,3	0,2	0,4
Sucre	79,5	80,1	78,9	17,3	17,6	17,1	2,9	2,1	3,7	0,3	0,2	0,3
Táchira	59,4	62,4	56,5	33,3	33,5	33,1	7,1	4,0	10,2	0,2	0,1	0,2
Trujillo	65,9	66,4	65,5	27,3	29,3	25,7	6,4	3,9	8,5	0,4	0,4	0,3
Yaracuy	77,8	78,9	76,9	17,5	18,1	16,9	4,4	2,8	6,0	0,3	0,2	0,2
Zulia	66,6	69,4	63,7	27,7	37,5	27,9	5,2	2,7	7,8	0,5	0,4	0,6
TERR. FEDERALES:												
Amazonas	66,5	69,9	62,6	26,6	25,4	27,9	6,8	4,4	9,5	0,1	0,3	—
Delta Amacuro	78,3	79,8	76,4	18,8	18,3	19,4	2,6	1,6	3,9	0,3	0,3	0,3

Resultados porcentuales del estado civil en las ciudades capitales

Ciudades Capitales	Solteros			Casados			Viudos			Divorciados		
	T	V	H	T	V	H	T	V	H	T	V	H
Caracas	62,2	65,4	59,6	29,7	31,6	28,2	7,3	2,5	11,2	0,8	0,5	1,0
Barcelona	70,0	70,6	69,5	23,9	26,3	22,0	5,5	2,6	7,8	0,6	0,5	0,7
San Fernando	72,9	74,5	71,6	20,6	22,3	19,2	5,7	2,5	8,2	0,8	0,7	1,0
Maracay	69,9	73,2	66,8	24,0	24,3	23,8	5,6	2,1	8,8	0,5	0,4	0,6
Barinas	68,5	70,8	65,8	23,1	22,7	23,5	8,0	5,7	10,5	0,4	0,8	0,2
Ciudad Bolívar	70,1	70,9	69,6	23,2	25,9	21,2	5,7	2,5	8,1	1,0	0,7	1,1
Valencia	66,4	67,8	65,4	25,1	28,7	22,5	7,8	3,0	11,3	0,7	0,5	0,8
San Carlos	69,3	71,4	67,3	21,9	23,5	20,3	8,0	4,2	11,7	0,8	0,9	0,7
Coro	70,2	69,2	70,9	24,5	27,7	23 1	4,9	2,8	6,5	0,4	0,3	0,5
San Juan de los Morros	66,7	69,9	63,8	25,9	26,8	25,0	6,9	2,9	10,5	0,5	0,4	0,7
Barquisimeto	70,8	71,9	70,0	22,9	24,9	21,3	5,8	2,8	8,2	0,5	0,4	0,5
Mérida	66,9	68,2	65,9	26,2	28,5	24,4	6,4	2,9	9,1	0,5	0,4	0,6
Los Teques	58,7	60,4	57,4	32,5	35,8	30,0	8,3	3,4	12,0	0,5	0,4	0,6
Maturín	71,5	73,8	69,3	22,7	23,1	22,3	5,0	2,4	7,5	0,8	0,7	0,9
La Asunción	72,7	70,8	74,1	23,6	26,9	21,3	3,2	2,0	3,9	0,5	0,3	0,7
Guanare	72,2	75,6	68,7	19,3	19,7	18,7	8,2	4,5	12,1	0,3	0,2	0,5
Cumaná	70,8	69,6	71,8	24,6	27,1	22,6	4,2	2,9	5,1	0,4	0,4	0,5
San Cristóbal	66,9	68,8	65,4	26,4	28,3	24,9	6,4	2,7	9,4	0,3	0,2	0,3
Trujillo	69,6	69,8	69,5	25,3	27,8	23,2	4,7	1,8	7,1	0,4	0,6	0,2
San Felipe	74,5	74,3	74,7	20,1	22,6	18,2	4,7	2,4	6,5	0,7	0,7	0,6
Maracaibo	61,6	63,3	60,2	31,3	33,5	29,5	6,3	2,7	9,3	0,8	0,5	1,0
Puerto Ayacucho	72,5	76,5	66,8	20,0	19,9	20,1	6,9	2,6	13,1	0,6	1,0	—
Tucupita	67,4	69,3	65,3	27,1	28,3	25,9	4,9	1,8	8,2	0,6	0,6	0,6

Las marcadas variaciones que acusan determinadas regiones del País, así como las acusadas por las ciudades capitales en relación con sus Entidades respectivas, indican de manera evidente el reflejo de las condiciones sociales del medio en el estado civil de los habitantes.

Los resultados porcentuales del estado civil, a contar de los 15 años de edad, por grupos quinquenales y sexo, son los siguientes:

Grupos de edad quinquenales	Solteros			Casados			Viudos			Divorciados		
	T	V	H	T	V	H	T	V	H	T	V	H
15 a 19	95,4	99,5	91,7	4,5	0,5	8,1	0,1	0,04	0,1	0,03	0,0	0,1
20 " 24	84,8	92,1	77,9	14,6	7,7	21,2	0,5	0,2	0,7	0,1	0,0	0,2
25 " 29	73,8	78,5	69,5	24,6	20,7	28,2	1,2	0,6	1,8	0,3	0,2	0,5
30 " 34	65,3	67,3	63,3	31,6	31,1	32,2	2,6	1,3	3,9	0,5	0,3	0,6
35 " 39	60,1	60,8	59,4	35,0	36,4	33,6	4,4	2,4	6,4	0,5	0,4	0,6
40 " 44	55,3	54,4	56,2	36,9	41,1	32,8	7,2	4,0	10,4	0,6	0,5	0,6
45 " 49	51,5	49,6	53,5	38,3	43,9	32,0	9,7	5,9	14,0	0,5	0,6	0,5
50 " 54	49,5	44,9	53,9	36,5	46,6	26,7	13,5	7,9	18,9	0,5	0,6	0,5
55 " 59	46,0	41,0	50,9	36,9	48,5	25,3	16,6	9,9	23,3	0,5	0,6	0,5
60 " 64	47,6	39,8	53,6	30,5	46,9	17,8	21,4	12,8	28,1	0,5	0,5	0,5
65 " 69	43,6	36,1	49,9	30,9	48,2	16,4	25,1	15,3	33,2	0,4	0,4	0,5
70 " 74	46,4	37,7	51,9	24,5	43,4	12,4	28,7	18,4	35,3	0,4	0,5	0,4
75 " 79	43,9	36,0	49,4	24,6	42,2	12,2	31,0	21,2	37,9	0,5	0,6	0,5
80 " 84	47,9	39,1	52,8	18,7	36,5	8,9	33,0	24,0	37,9	0,4	0,4	0,4
85 " 89	45,1	37,1	49,7	17,1	33,8	7,5	37,5	28,8	42,5	0,3	0,3	0,3
90 " 94	50,3	41,5	54,6	15,9	31,7	8,2	33,2	26,2	36,6	0,6	0,6	0,6
95 " 99	48,4	37,8	53,0	14,8	32,0	7,4	36,7	30,2	39,5	0,1	0,0	0,1
100 y más	49,1	39,2	54,0	16,4	32,8	8,4	34,2	27,5	37,4	0,3	0,5	0,2
No declararon	77,8	76,7	79,5	17,3	20,6	12,5	4,3	2,3	7,1	0,6	0,4	0,9

Como podrá observarse, los resultados que anteceden en función de la edad y del sexo, indican una distribución bastante satisfactoria desde el punto de vista estadístico, para el fenómeno contemplado.

CAPITULO V

INSTRUCCION

El estado de la instrucción en Venezuela, según los resultados obtenidos en este Censo de población, indican de manera evidente que constituye uno de los problemas sociales a los cuales habrá que atender excepcionalmente.

Para dar una idea lo más concreta posible de la realidad, hemos enfocado el problema desde el punto de vista del "analfabetismo", habiendo agrupado bajo este rubro a las personas que declararon: "no saber leer ni escribir" y a las que "no declararon grado de instrucción alguno". Aunque en el Censo de 1936, para el cálculo de los porcentajes respectivos, fueron eliminados los que "no declararon grado de instrucción", en relación con los altos porcentajes de analfabetismo que acusan todas las Entidades que forman la República sería aventurado compartir el mismo criterio para 1941, pues la omisión de un dato tan fácil de obtener creemos debe conceptuarse, en nuestro medio, como factor de orden negativo.

La serie de cuadros que hemos preparado sobre "grado de instrucción" que figuran en este volumen y en los 7 tomos anteriores, indica la importancia que nos ha merecido esta modalidad censal.

Determinación de "analfabetismo"

Tomando en cuenta las edades en que la instrucción es de carácter obligatorio (en Venezuela de 7 a 14 años), nos hemos ceñido en parte al criterio sustentado por la República Argentina, Perú y otras naciones americanas, para intentar la determinación de los "analfabetos" desde el punto de vista estadístico.

En realidad, sólo podrían conceptuarse como "analfabetos" a las personas que hayan llegado sin instrucción a la edad post-escolar, por lo tanto, los resultados generales de analfabetismo deben ser aquellos que se obtengan de la población de 15 años y más, lo que concuerda con uno de los puntos recomendados en la Primera Conferencia de Ministros y Directores de Educación de las Repúblicas Americanas, celebrada en Panamá en Octubre de 1943.

Otra razón por la cual no podrían conceptuarse como analfabetos los menores de 15 años, son los problemas presentados por la población rural, que en Venezuela alcanza casi al 70% de la población total. Efectivamente, en la mayoría de las zonas rurales la disposición diseminada de las viviendas establece distancias considerables entre aquellas y los centros de educación; por lo tanto es lógico suponer que para poder asistir a la escuela, los niños necesitan haber cumplido por lo menos 9 años de edad.

En estos comentarios damos, además del resultado general, el de la población en edad escolar y por grupos decenales a contar de los 10 años de edad.

Resultados generales

Las cifras de la población **de 15 años y más** alcanzaron un total de 2.276.980 habitantes, de los cuales resultaron 1.302.511 analfabetos, o sea el 57, 2%, para toda la República.

Este coeficiente, tan elevado para cualquier nación, presenta sólo una visión de conjunto para aquellos habitantes que, cumplidos los 14 años de edad, pasan sin instrucción al contingente de material humano representativo de la fuerza económica del país, por tanto la sola cifra no sería suficiente para apreciar el problema en todos sus aspectos, ni tampoco serviría como base de orientación para las campañas alfabetizadoras.

En efecto, necesitamos conocer el estado de analfabetismo por grupos de edad, puesto que las generaciones recientes han tenido mayores posibilidades de alfabetización que las anteriores y también conocer la intensidad del fenómeno por Entidades Federales y zonas urbana y rural, pues las campañas educacionales requieren organizaciones diferentes de acuerdo con la ubicación, las edades de la población y otros factores no menos importantes.

Resultados por grupos de edad

Los resultados porcentuales de analfabetismo en la República, para cada grupo de edad a contar de los 15 años, fueron los siguientes:

Grupos de edad	% de analfabetismo
15 a 19	52,7
20 " 29	55,3
30 " 39	58,6
40 " 49	60,4
50 " 59	60,4
60 " 69	60,6
70 y más	62,1

Estas cifras ponen de relieve la situación de atraso cultural que presenta la mayoría de nuestra población adulta, pudiéndose observar en el ascenso de la serie, las menores posibilidades de alfabetización que tuvieron las generaciones anteriores.

Del grupo que comprende la población en edad escolar, (7 a 14 años), hemos hecho una discriminación por años de edad, para poder apreciar con justeza la labor educacional en el curso del tiempo:

Edad	% de analfabetismo
7 años	88,7
8 "	80,8
9 "	72,3
10 "	66,9
11 "	59,6
12 "	60,0
13 "	52,6
14 "	53,5

Por las cifras que anteceden se deduce que la trayectoria de las campañas educacionales hasta la fecha del censo, no fué muy exitosa, y por esta razón pasaban a la edad post-escolar sin haber recibido instrucción alguna, más del 50 % de la población respectiva.

Con respecto a la población analfabeta de 10 años y más, en la República, hemos calculado los porcentajes que representa cada grupo decenal:

Designación	Nº de analfabetos	%
Analfabetos de 10 años y más	1.580.666	100
10 a 19	490.249	31,0
20 " 29	384.433	24,3
30 " 39	273.282	17,3
40 " 49	207.224	13,1
50 " 59	117,835	7,5
60 " 69	65.426	4,1
70 y más	42.217	2,7

Vemos pues, que los grupos más afectados son los de 10 a 19 y de 20 a 29 años respectivamente, pero es conveniente destacar que el volumen de población total comprendida entre los 10 y los 29 años de edad, constituye el 40, 7% de la población de la República. (Véase cuadro Nº. 5).

Analfabetismo por Entidades Federales y sexo

Al analizar los resultados de analfabetismo a contar de los 15 años de edad, por Entidades Federales y sexo, nos encontramos con un panorama nada halagador que no necesita comentarios:

Designación	Población de 15 años y más	Analfabetos de 15 años y más					
		Total	%	Por sexo			
				Varones	%	Hembras	%
La República	2.276.980	1.302.511	57,2	590.631	45,3	711.880	54,7
Distrito Federal	259.636	54.953	21,2	20.533	37,4	34.420	62,6
ESTADOS							
Anzoategui	88.560	53.783	60,7	25.116	46,7	28.667	53,3
Apure	39.907	26.803	67.2	13.178	49,2	13.625	50,8
Aragua	84.923	45.271	53,3	20.105	44,4	25.166	55,6
Barinas	36.239	26.444	73,0	12.941	48,9	13.503	51,1
Bolívar	56.629	26.528	46,8	12.942	48,8	13.586	51,2
Carabobo	120.968	63.451	52,4	28.255	44,5	35.196	55,5
Cojedes	29.549	23.698	80,2	11.379	48,0	12.319	52,0
Falcón	131.567	87.789	66,7	36.801	41,9	50.988	58,1
Guárico	77.897	55.355	71,1	26.512	47,9	28.843	52,1
Lara	195.846	136.866	69,9	58.464	42,7	78.402	57,3
Mérida	110.688	74.357	67,2	33.765	45,4	40.592	54,6
Miranda	132.843	83.407	62,8	38.275	45,9	45.132	54,1
Monagas	67.469	39.129	58,0	19.485	49,8	19.644	20,2
Nueva Esparta	40.948	23.693	57,9	8.611	36,3	15.082	63,7
Portuguesa	51.849	40.957	79,0	20.172	49,3	20.785	50,7
Sucre	158.409	100.558	63,5	48.144	47,9	52.414	52,1
Táchira	142.642	78.027	54,7	35.210	45,1	42.817	54,9
Trujillo	150.437	107.336	71,3	46.887	43,7	60,449	56,3
Yaracuy	74.179	54.352	73,3	24.425	44,9	29.927	55,1
Zulia	207.883	89.316	43,0	43,740	49,0	45.576	51,0
TERRITORIOS FEDERALES:							
Amazonas	2.111	1.490	70,6	717	48,1	773	51,9
Delta Amacuro	15.203	8.546	56,2	4.632	54,2	3.914	45,8
Dependencias Federales	598	402	67,2	342	85,1	60	14,9

Si tomamos los porcentajes generales de analfabetismo acusados por cada Entidad y los ordenamos en graduatoria descendente tenemos:

Entidades	% de analfabetismo para la población de 15 años y más
Cojedes	80,2
Portuguesa	79,0
Yaracuy	73,3
Barinas	73,0
Trujillo	71,3
Guárico	71,1
Territorio Amazonas	70,6
Lara	69,9
Apure	67,2
Mérida	67,2
Dependencias Federales	67,2
Falcón	66,7
Sucre	63,5
Miranda	62,8
Anzoátegui	60,7
Monagas	58,0
Nueva Esparta	57,9
Territorio Delta Amacuro	56,2
Táchira	54,7
Aragua	53,3
Carabobo	52,4
Bolívar	46,8
Zulia	43,0
Distrito Federal	21,2

Considerando de utilidad conocer la proporción que, sobre los totales de la República, presenta la población de las distintas Entidades Federales agrupadas dentro de determinados grados de analfabetismo, hemos preparado el siguiente cuadro:

Designación	Número total de habitantes censados	% sobre la población total de la República
Con más del 80% de analfabetos mayores de 14 años:		
Estado Cojedes	49.769	1,3
Con más del 70 y menos de 80% de analfabetos mayores de 14 años:		
Estados Portuguesa, Yaracuy, Barinas, Trujillo, Guárico y Territorio Amazonas	680.227	17,7
Con más del 60 y menos del 70% de analfabetos mayores de 14 años:		
Estados Lara, Apure, Mérida, Falcón, Sucre, Miranda, Anzoátegui y Dependencias Federales	1.504.827	39,1
Con más del 50 y menos del 60% de analfabetos mayores de 14 años:		
Estados Monagas, Nueva Esparta, Táchira, Aragua, Carabobo y Territorio Delta Amacuro	795.660	20,7
Con más del 40 y menos del 50% de analfabetos mayores de 14 años:		
Estados Bolívar y Zulia	440.189	11,4
Con más del 20 y menos del 40% de analfabetos mayores de 14 años:		
Distrito Federal	380.099	9,8
Población de la República	3.850.771	100,0

Se destaca el conjunto de las Entidades Federales cuyo total de población llega a 1.504.827 habitantes, pues representando el 39, 1% de la población de la República, acusa más del 60% de analfabetos mayores de 4 años.

Analfabetismo en las zonas urbana y rural

Las dificultades habidas en el levantamiento de este Censo para fijar un criterio definitivo sobre la población urbana y rural, obligó posteriormente a centralizar los datos del grado de instrucción para la totalidad de la población de cada Municipio ó Parroquia (1) sin discrimina-

(1) Los datos correspondientes a Municipios y Parroquias figuran detalladamente en los 7 volúmenes anteriores.

ción alguna, para sus partes urbana y rural, excepto en el caso de las ciudades capitales, para las cuales sí fué posible delimitar debidamente las áreas urbanas.

Esta circunstancia impide conocer con exactitud las cifras del analfabetismo en las zonas rurales, pero no es obstáculo para declarar que nuestro problema es esencialmente rural.

Efectivamente, si agrupamos las cifras de analfabetismo acusadas por las ciudades capitales, que constituyen centros netamente urbanos, observamos notables diferencias al comparar tales resultados con los de cada Entidad y con los acusados por la totalidad de la República:

Ciudades Capitales	Población de 15 años y más	Analfabetos de 15 años y más	
		Cifras absolutas	%
Caracas	187.207	30.700	16,4
Barcelona	7.624	2.630	34,5
San Fernando	5.572	1.932	34,7
Maracay	21.775	6.758	31,0
Barinas	1.684	691	41,0
Ciudad Bolívar	12.838	3.112	24,2
Valencia	36.243	9.460	26,1
San Carlos	2.540	1.236	48,7
Coro	12.000	5.194	43,3
San Juan de los Morros	3.921	1.502	38,3
Barquisimeto	35.750	14.317	40,0
Mérida	9.652	2.825	29,3
Los Teques	6.971	1.909	27,4
Maturín	6.467	2.249	34,8
La Asunción	2.429	848	34,9
Guanare	2.420	1.034	42,7
Cumaná	15.456	5.746	37,2
San Cristóbal	19.963	5.529	27,7
Trujillo	4.515	1.677	37,1
San Felipe	6.892	2.853	41,4
Maracaibo	71.920	18.548	25,8
Puerto Ayacucho	521	244	46,8
Tucupita	1.943	547	28,2
Totales	476.303	121.541	25,5

Aunque no del todo satisfactorias, las cifras anteriores indican un porcentaje de analfabetismo de 25,5% para el conjunto de población que habitaba en centros netamente urbanos-destacándose el bajo porcentaje de 16,4% acusado por la ciudad de Caracas.

Es decir pues, que, con excepción de las ciudades capitales y otros centros poblados de importancia, el resto de la población que habita en cada Entidad Federal carga con los elevados porcentajes de analfabetismo que han venido colocando a Venezuela entre los países de cultura atrasada.

Resultados generales por sexo

Para el cálculo porcentual de analfabetismo por sexos en la República, hemos formado dos grupos de edad a saber: el grupo que comprende la población en edad escolar y el grupo

que comprende la población en edad post-escolar. Los porcentajes han sido calculados específicamente para cada grupo considerado:

Designación	Porcentajes de analfabetismo	
	Varones	Hembras
Población de 7 a 14 años	52,1	47,9
" " 15 años y más	45,3	54,7

En la edad escolar el porcentaje favorece al sexo femenino; en cambio para la edad post-escolar el analfabetismo aparece acentuado en este mismo sexo, con margen bastante apreciable sobre el total de los varones. Algunas variaciones se observan en determinadas Entidades pero por lo general, en los adultos hay mas analfabetos del sexo femenino.

Comparaciones con el Censo de 1936

Comparando los resultados de 1941 con los obtenidos en 1936 tenemos:

Designación	1941		1936	
	Analfabetos de 15 años y más	%	Analfabetos de 15 años y más	%
LA REPUBLICA	1.302.511	57,2	1.224.921	61,0
Distrito Federal	54.953	21,2	38.619	19,8
ESTADOS:				
Anzoátegui	53.783	60,7	53.908	71,3
Apure	26.803	67,2	23.547	70,2
Aragua	45.271	53,3	45.320	56,2
Barinas	26.444	73,0	24.672	74,4
Bolívar	26.528	46,8	25.147	49,5
Carabobo	63.451	52,4	59.759	54,3
Cojedes	23.698	80,2	23.468	82,0
Falcón	87.789	66,7	86.798	71,3
Guárico	55.355	71,1	52.217	73,2
Lara	136.866	69,9	127.974	73,5
Mérida	74.357	67,2	72.353	70,6
Miranda	83.407	62,8	85.946	67,3
Monagas	39.129	58,0	32.818	63,5
Nueva Esparta	23.693	57,9	30.127	67,9
Portuguesa	40.957	79,0	34.989	81,4
Sucre	100.558	63,5	92.819	63,5
Táchira	78.027	54,7	74.192	58,4
Trujillo	107.336	71,3	101.844	74,1
Yaracuy	54.352	73,3	55.322	76,2
Zulia	89.316	43,0	75.796	45,2
TERR. FEDERALES:				
Amazonas	1.490	70,6	677	65,9
Delta Amacuro	8.546	56,2	6.435	57,4
Dependencias Federales	402	67,2	174	83,6

Los resultados porcentuales de analfabetismo, calculados para cada Censo respecto de la población de 15 años y más de la República indican que el 61% acusado por el Censo de 1936 aparece reducido a 57,2% en 1941; ahora bien, el incremento de población habido durante el lapso intercensal, que se aprecia en las cifras absolutas del cuadro, indica que el número de analfabetos en 1941 superó en 77.590 individuos, al número obtenido en 1936.

Con referencia a los resultados regionales, el Distrito Federal y el Territorio Amazonas aparecen en 1941 con porcentajes de analfabetismo superiores a los de 1936; este hecho debe estar justificado por fuertes movimientos inmigratorios provenientes de zonas rurales, especialmente en el Territorio Amazonas donde la población, excluídos los indígenas selváticos, aparece en 1941 superando al doble de la censada en 1936.

Comparación interamericana

Considerando de sumo interés los resultados de una comparación interamericana de analfabetismo, hemos elaborado el siguiente cuadro, en el cual aparecen distintos países americanos según las fechas de sus Censos y las edades mínimas consideradas:

Países	Año del Censo	Edad mínima considerada	% de Analfabetismo
Canadá	1941	10 años	3,6
E. E. U. U.	1930	10 "	4,3
Argentina	1943	14 "	16,6
Chile	1930	13 "	27,7
Cuba	1931	10 "	39,0
Colombia	1938	15 "	43,1
Venezuela	1941	15 "	57,2
Perú	1940	15 "	57,6
Méjico	1930	15 "	61,2
Brasil	1930	15 "	64,9

Venezuela pues, según los resultados obtenidos en 1941, continúa figurando dentro del grupo de países que tienen alto porcentaje de analfabetismo.

La reorganización de la instrucción primaria y las campañas de alfabetización de adultos iniciadas recientemente en la República, deben influir de manera decisiva en favor de la población analfabeta, y sus resultados se apreciarán en el próximo Censo que se proyecta levantar en 1950.

CAPITULO VI

ASISTENCIA E INASISTENCIA ESCOLAR

Al igual que el problema presentado por el estado de la instrucción en Venezuela, los resultados de la asistencia é inasistencia escolar indican la intensiva labor que se necesita desarrollar para el mejoramiento del nivel cultural de la población que llegue a la edad post-escolar.

Todas las informaciones censales obtenidas en 1941 relacionadas con la asistencia e inasistencia escolar, se refieren a la población de 7 a 14 años , considerada como población en edad escolar.

Los resultados generales para la República son:

Designación	Total	%	Varones	%	Hembras	%
Población de 7 a 14 años.....	787.812	100,0	407.089	100,0	380.723	100,0
Asisten a la escuela.....	268.692	34,1	143.086	35,1	125.606	32,9
No asisten a la escuela.....	519.120	65,9	264.003	64,9	255.117	67,1

Vemos pués, que por cada 100 niños de 7 a 14 años, 65,9 dejaban de asistir a la escuela, siendo los resultados de inasistencia por sexo de 64,9% para los varones y de 67,1% para las hembras.

Los resultados obtenidos en cada una de las Entidades Federales que forman la República son:

Asistencia é inasistencia escolar por Entidades Federales.

Entidades	Población de 7 a 14 años	Asisten a la escuela	%	No asisten a la escuela	%
Distrito Federal	58.282	38.251	65,6	20.031	34,4
ESTADOS:					
Anzoátegui	33.500	9.601	28,7	23.899	71,3
Apure	15.393	3.755	24,4	11.638	75,6
Aragua	27.320	10.508	38,5	16.812	61,5
Barinas	13.579	3.050	22,5	10.529	77,5
Bolívar	18.501	6.805	36,8	11.696	63,2
Carabobo	35.769	15.175	42,4	20.594	57,6
Cojedes	10.867	2.580	32,7	8.287	76,3
Falcón	51.824	14.192	27,4	37.632	72,6
Guárico	29.067	5.921	20,4	23.146	79,6
Lara	69.343	17.389	25,1	51.954	74,9
Mérida	42.422	11.457	27,0	30.965	73,0
Miranda	48.517	15.123	31,2	33.394	68,8
Monagas	26.140	7.666	29,3	18.474	70,7
Nueva Esparta	14.249	8.670	60,8	5.579	39,2
Portuguesa	17.635	3.082	17,5	14.553	82,5
Sucre	63.911	18.810	29,4	45.101	70,6
Táchira	51.156	18.668	36,4	32.488	63,6
Trujillo	58.374	14.190	24,3	44.184	75,7
Yaracuy	26.975	7.017	26,0	19.958	74,0
Zulia	68.044	34.534	50,8	33.510	49,2
TERRITORIOS FEDERALES:					
Amazonas	792	382	48,2	410	51,8
Delta Amacuro	5.981	1.826	30,5	4.155	69,5
Dependencias Federales	171	40	23,4	131	76,6
LA REPUBLICA	787.812	268.692	34,1	519.120	65,9

Con excepción del Distrito Federal y de los Estados Nueva Esparta y Zulia, las Entidades restantes presentan fuerte inasistencia escolar, que va del 51,8 % al 82, 5 %.

Observaremos mejor los resultados regionales de inasistencia escolar, ordenándolos en graduatoria descendente. Así tenemos:

Entidades Federales	% de inasistencia escolar
Estado Portuguesa	82,5
" Guárico	79,6
" Barinas	77,5
" Cojedes	76,3
" Trujillo	75,7
" Apure	75,6
" Lara	74,9
" Yaracuy	74,0
" Mérida	73,0
" Falcón	72,6
" Anzoátegui	71,3
" Monagas	70,7
" Sucre	70,6
Terr. Delta Amacuro	69,5
Estado Miranda	68,8
" Táchira	63,6
" Bolívar	63,2
" Aragua	61,5
" Carabobo	57,6
Terr. Amazonas	51,8
Estado Zulia	49,2
" Nueva Esparta	39,2
Distrito Federal	34,4
LA REPUBLICA	65,9

Encabezan la graduatoria Entidades pertenecientes a la zona de los llanos, en las cuales predominan los problemas de índole rural.

Los resultados obtenidos en las ciudades capitales que figuran en el siguiente cuadro, indican que en los centros urbanos la asistencia escolar, aunque no perfecta, es relativamente aceptable, contrastando notablemente con los resultados globales de cada Entidad y con los de la República:

Ciudades Capitales	Población de 7 a 14 años	Asisten a la escuela	%	No asisten a la escuela	%
Caracas	39.820	27.723	69,6	12.097	30,4
Barcelona	2.529	1.592	62,9	937	37,1
San Fernando	1.798	1.193	66,4	605	33,6
Maracay	5.687	3.657	64,3	2.030	35,7
Barinas	439	277	63,1	162	36,9
Ciudad Bolívar	3.638	2.654	73,0	984	27,0
Valencia	9.337	6.239	66,8	3.098	33,2
San Carlos	723	389	53,8	334	46,2
Coro	3.745	1.922	51,3	1.823	48,7
San Juan de los Morros	1.169	671	57,4	498	42,6
Barquisimeto	9.780	5.399	55,2	4.381	44,8
Mérida	2.793	1.890	67,7	903	32,3
Los Teques	2.209	1.711	77,5	498	22,5
Maturín	2.146	1.303	60,7	843	39,3
La Asunción	839	681	81,2	158	18,8
Guanare	685	479	70,0	206	30,0
Cumaná	5.205	3.349	64,3	1.856	35,7
San Cristóbal	5.862	3.682	62,8	2.180	37,2
Trujillo	1.384	902	65,2	482	34.8
San Felipe	2.222	1.368	61,6	854	38,4
Maracaibo	20.873	14.629	70,1	6.244	29,9
Puerto Ayacucho	227	138	60,8	89	39,2
Tucupita	789	612	77,6	177	22,4
Totales	123.899	82.460	66,6	41.439	33,4

El conjunto de ciudades capitales indican una inasistencia escolar de 33,4%, mientras que para el conjunto de la República fué de 65,9%. Diferencias parecidas se observan igualmente entre cada Entidad y su capital respectiva, siempre favorables a esta última.

En el momento de levantar el Censo se intentó investigar las causas específicas de la inasistencia escolar, y aunque haya que tomar estos resultados con cierta reserva dada su índole, son, como base de orientación, de una importancia manifiesta. Estos resultados, para el conjunto de la República, fueron:

Causas	No asistían a la escuela	
	Cifr. absolutas	%
Por trabajar dentro o fuera de la casa	67.260	13,0
Por no disponer la escuela de puestos	14.939	2,9
Por no existir escuela cercana	233.486	45,0
Por no tener ropa el niño o padecer de enfermedad crónica	55.234	10,6
Por causas no especificadas	148.201	28,5
Totales	519.120	100,0

La no existencia de escuelas cercanas a los lugares donde la población habita, arrojó un saldo de 233.486 niños que no podían recibir instrucción, o sea el 45% del total de inasistentes; sigue en proporción los que no asistían por causas no definidas, con el 28,5%; luego los que no asistían por trabajar dentro o fuera de la casa, los que no asistían por no tener ropa o padecer de enfermedades crónicas, y los que no lograron conseguir puestos en las escuelas.

Esa deplorable realidad de conjunto presenta considerables variaciones en determinadas zonas de la República, lo que puede observarse en la información censal recopilada para cada Municipio, que figura en los 7 volúmenes anteriores.

Comparación con 1936

Vamos a comparar los resultados de inasistencia escolar obtenidos en este Censo con los obtenidos según el Censo de 1936:

Comparación intercensal de la inasistencia escolar

Entiidades Federales	1941		1936	
	Inasistencia escolar de 7 a 14 años		Inasistencia escolar de 7 a 14 años(1)	
	Cifras absolutas	% (2)	Cifras absolutas	% (2)
Distrito Federal	20.031	34,4	16.820	36,5
ESTADOS:				
Anzoátegui	23.899	71,3	22.898	79,8
Apure	11.638	71,6	8.081	68,5
Aragua	16.812	61,5	17.084	66,4
Barinas	10.529	77,5	8.921	78,0
Polívar	11.696	63,2	11.504	67,5
Carabobo	20.594	57,6	20.839	64,2
Cojedes	8.287	76,3	8.305	81,0
Falcón	37.632	72.6	38.454	80,2
Guárico	23.146	79,6	20.363	79,5
Lara	51.954	74,9	49.892	81,0
Mérida	30,965	73,0	29,517	76,4
Miranda	33.394	68,8	36.990	80,9
Monagas	18.474	70,7	16.280	79,5
Nueva Esparta	5.579	39,2	10.701	66,9
Portuguesa	14.553	82,5	12.935	87,7
Sucre	45.101	70,6	44.189	76,0
Táchira	32.488	63,6	31.078	69,4
Trujillo	44.184	75,7	44.063	82,6
Yaracuy	19.958	74,0	20.928	79,9
Zulia	33.510	49,2	28.208	52,1
TERR. FEDERALES:				
Amazonas	410	51,8	237	71,4
Delta Amacuro	4.155	69,5	3.283	80,9
Dependencias Federales	131	76,6	74	100,0
Totales	519.120	65,9	501.644	72,2

Con excepción del Estado Apure, todas las otras Entidades acusan una pequeña reducción en la inasistencia escolar, lo cual se refleja en los totales de la República que si en 1936 indicaban una inasistencia del 72,2%, en 1941 se reduce al 65,9% sobre la población respectiva de 7 a 14 años de edad. Ahora bien ,tomando en consideración el aumento de población habido durante el lapso intercensal, la situación del fenómeno en 1941 aparece tan desfavorable como lo era para 1936.

(1) Incluídos los que "no declararon".
(2) Porcentajes calculados sobre la población de 7 a 14 años censada en cada Entidad.

CAPITULO VII

NACIONALIDAD DE LA POBLACION

Según los datos específicos solicitados en los padrones de este Censo, la composición general de la población según su nacionalidad fué la siguiente:

Designación	Población	Varones	Hembras
Población de la República (1)	3.850.771	1.908.545	1.942.226
VENEZOLANOS:	3.803.067	1.878.629	1.924.438
Nacidos en Venezuela	3.795.117	1.874.686	1.920.431
Nacidos en el Exterior	5.726	2.824	2.902
De padre y madre venezolanos	3.018	1.474	1.544
De padre venezolano y madre extranjera	1.469	719	750
De padre extranjero y madre venezolana	1.239	631	608
Venezolanos por naturalización	2.224	1.119	1.105
EXTRANJEROS	47.704	29.916	17.788

La población venezolana alcanza a 3.803.067, elevada cifra que representa el 98,8% del total nacional, constituída en su casi totalidad por individuos nacidos en el propio territorio.

La cifra neta de habitantes "nacidos en Venezuela" dá lugar a importantes investigaciones estadísticas, entre las cuales se destaca el fenómeno denominado "migraciones internas", de gran valor económico—social.

(1) Excluída la población indígena selvática.

Migraciones internas

Para el 7-12-41 aparecen 3.795.117 habitantes nacidos en el territorio venezolano, de los cuales 3.747.320 declararon debidamente su lugar de nacimiento.

Esta población nativa venezolana, clasificada por lugares de nacimiento presenta la siguiente distribución:

Orden	Nacidos en	Habitantes	% del total de nativos
1	Lara	363.118	9,7
2	Sucre	306.875	8,2
3	Trujillo	300.261	8,0
4	Zulia	279.621	7,5
5	Miranda	261.909	7,0
6	Falcón	260.901	7,0
7	Táchira	242.921	6,5
8	Distrito Federal	208.075	5,6
9	Mérida	202.947	5,4
10	Carabobo	179.077	4,8
11	Anzoátegui	151.497	4,0
12	Guárico	148.862	4,0
13	Yaracuy	137.615	3,7
14	Aragua	136.257	3,6
15	Monagas	106.136	2,8
16	Nueva Esparta	97.069	2,6
17	Bolívar	95.497	2,5
18	Apure	68.903	1,8
19	Portuguesa	65.453	1,7
20	Barinas	55.868	1,5
21	Cojedes	52.606	1,4
22	Terr. Delta Amacuro	22.377	0,6
23	" Amazonas	3.312	0,1
24	Dependencias Federales	163	0,0
	Total de nativos (1)	3.747.320	100,0

(1) Excluídos los que no declararon lugar de nacimiento.

Figura por lo tanto en primer lugar el Estado Lara con el 9,7% de nativos, y luego los Estados Sucre, Trujillo, Zulia, Miranda, Falcón y Táchira con porcentajes de consideración. El Distrito Federal siendo la Entidad más poblada de la República, ocupa el octavo lugar en cuanto a su aporte de población nacida en la propia Entidad.

Ahora bien, de esos 3.747.320 nativos que declararon lugar de nacimiento, sólo el 85,4% residía en los propios lugares de nacimiento, habiendo emigrado a otras Entidades el 14,6% Estos resultados y los particulares de cada Entidad, figuran en el cuadro siguiente:

Nacidos en el territorio de Venezuela, residentes en y fuera de su lugar de nacimiento

Lugar de nacimiento	Total de nacidos en el Territorio de Venezuela	Residentes			
		En el propio lugar de nacimiento	%	Fuera de su lugar de nacimiento	%
1	2	3	4	5	6
Distrito Federal	208.075	187.131	89,9	20.944	10,1
ESTADOS:					
Anzoátegui	151.497	128.530	84,8	22.967	15,2
Apure	68.903	59.479	86,3	9.424	13,7
Aragua	136.257	104.221	76,5	32.036	23,5
Barinas	55.868	48.436	86,7	7.432	13,3
Bolívar	95.497	80.851	84,7	14.646	15,3
Carabobo	179.077	149.128	83,3	29.949	16,7
Cojedes	52.606	43.239	82,2	9.367	17,8
Falcón	260.901	221.399	84,9	39.502	15,1
Guárico	148.862	119.837	80,5	29.025	19,5
Lara	363.118	314.154	86,5	48.964	13,5
Mérida	202.947	180.220	88,8	22.727	11,2
Miranda	261.909	198.103	75,6	63.806	24,4
Monagas	106.136	92.864	87,5	13.272	12,5
Nueva Esparta	97.069	66.318	68,3	30.751	31,7
Portuguesa	65.453	59.319	90,6	6.134	9,4
Sucre	306.875	270.306	88,1	36.569	11,9
Táchira	242.921	219.636	90,4	23.285	9,6
Trujillo	300.261	255.312	85,0	44.949	15,0
Yaracuy	137.615	112.618	81,8	24.997	18,2
Zulia	279.621	267.314	95,6	12.307	4,4
Terr. Amazonas	3.312	2.851	86,1	461	13,9
" Delta Amacuro	22.377	19.529	87,3	2.848	12,7
Dep. Federales	163	138	84,7	25	15,3
Suma parcial	3.747.320	3.200.933	85,4	546.387	14,6
No declararon lugar de nacimiento	47.797				
Total	3.795.117				

Se destacan en la columna N°. 6 delcuadro con resultados superiores al resultado nacional, los Estados Nueva Esparta, Miranda, Aragua, Yaracuy, Guárico, Cojedes, Carabobo, Bolívar, Anzoátegui, Falcón, Trujillo y las Dependencias Federales.

Comparando los resultados del cuadro anterior con los obtenidos en 1936, vemos el crecimiento habido en la población nativa durante el lapso intercensal, y la situación de esa misma población respecto de sus lugares de nacimiento y residencia:

Designación	Total población nativa	Residían en el propio lugar de nacimiento	%	Residían fuera de su lugar de nacimiento	%
Censo de 1936.....	3.317.321	2.941.274	88,7	376.047	11,3
" " 1941.....	3.747.320	3.200.933	85,4	546.387	14,6
% de aumento habido de 1936 a 1941.....	13,0	8,8		45,3	

Si en 1941, los porcentajes respecto del total de población nativa, indican un ligero aumento de nativos que residían fuera de su lugar de nacimiento, al referir esas cifras a 1936, observamos que ese aumento corresponde al 45,3%; habiendo sido el aumento general de población nativa 13,%, y el de nativos residentes en la propia entidad de nacimiento: 8,8%.

En las diferentes Entidades Federales, las variaciones habidas de 1936 a 1941 son de notable interés y al efecto, hemos preparado el siguiente cuadro comparativo con las cifras arrojadas por ambos Censos:

(Véase el cuadro en la página siguiente.)

Comparación intercensal referente a la población nativa venezolana.

Entidades	Nativos venezolanos	1936				Nativos venezolanos	1941			
		Residentes en el propio lugar de nacimiento		Residentes fuera de su lugar de nacimiento			Residentes en el propio lugar de nacimiento		Residentes fuera de su lugar de nacimiento	
		Cifras absolutas	%	Cifras absolutas	%		Cifras absolutas	%	Cifras absolutas	%
Distrito Federal	175.865	160.068	91,0	15.797	9,0	208.075	187.131	89,9	20.944	10,1
ESTADOS:										
Anzoátegui	140.672	122.030	86,7	18.642	13,3	151.487	128.520	84,8	22.967	15,2
Apure	56.211	49.787	88,6	6.424	11,4	68.903	59.479	86,3	9.424	13,7
Aragua	129.203	104.774	81,1	24.429	18,9	136.257	104.221	76,5	32.036	23,5
Barinas	49.904	44.923	90,0	4.981	10,0	55.868	48.436	86,7	7.432	13,3
Bolívar	80.136	72.140	90,0	7.996	10,0	95.497	80.851	84,7	14.646	15,3
Carabobo	165.440	141.332	85,4	24.108	14,6	179.077	149.128	83,3	29.949	16,7
Cojedes	50.388	42.370	84,1	8.018	15,9	52.606	43.239	82,2	9.367	17,8
Falcón	231.386	208.837	90,3	22.549	9,7	260.901	221.399	84,9	39.502	15,1
Guárico	131.813	111.590	84,7	20.223	15,3	148.862	119.837	80,5	29.025	19,5
Lara	314.168	278.643	88,7	35.525	11,3	363.118	314.154	86,5	48.964	13,5
Mérida	183.445	170.126	92,7	13.319	7,3	202.947	180.220	88,8	22.727	11,2
Miranda	241.467	197.061	81,6	44.406	18,4	261.809	198.103	75,6	63.806	24,4
Monagas	86.456	77.834	90,0	8.622	10,0	106.126	92.864	87,5	13.272	12,5
Nueva Esparta	97.267	72.068	74,1	25.199	25,9	97.069	66.318	68,3	30.751	31,7
Portuguesa	58.497	53.159	90,9	5.338	9,1	65.453	59.319	90,6	6.134	9,4
Sucre	265.569	245.967	92,6	19.602	7,4	306.875	270.306	88,1	36.569	11,9
Táchira	209.036	195.563	93,3	14.073	6,7	242.921	219.636	90,4	23.285	9,6
Trujillo	267.089	237.148	88,8	29.941	11,2	300.261	255.312	85,0	44.949	15,0
Yaracuy	128.113	110.851	86,5	17.262	13,5	137.615	112.618	81,8	24.997	18,2
Zulia	239.043	231.293	96,8	7.750	3,2	279.621	267.314	95,6	12.307	4,4
TERRITORIOS:										
Territorio Amazonas	1.747	1.327	76,0	420	24,0	3.312	2.851	86,1	461	13,9
" Delta Amacuro	13.720	12.347	90,0	1.373	10,0	22.377	19.529	87,3	2.848	12,7
Dependencias Federales	96	96	100,0	0	0	163	138	84,7	25	15,3
Totales	3.317.321	2.941.274	88,7	376.047	11,3	3.747..320	3.200.933	85,4	546.387	14,6

Exceptuando el Territorio Amazonas, todas las Entidades indican una mayor emigración de población nativa en 1941, destacándose Nueva Esparta con el 31,7% sobre 25,9%, que acusó en 1936.

Vamos a dar de inmediato los resultados generales de la migración interna como fenómeno estático para la fecha del Censo, por Entidades y con saldos migratorios positivos o negativos:

Entidades	Emigrantes nativos	Inmigrantes nativos de otras Entidades	Saldo migratorio
Distrito Federal	20.944	170.505	149.561
ESTADOS:			
Anzoátegui	22.967	22.132	- 835
Apure	9.424	9.205	- 219
Aragua	32.036	31.041	- 995
Barinas	7.432	12.658	5.226
Bolívar	14.646	10.752	- 3.894
Carabobo	29.949	37.133	7.184
Cojedes	9.367	6.015	- 3.352
Falcón	39.502	6.629	- 32.873
Guárico	29.025	11.085	- 17.940
Lara	48.964	16.004	- 32.960
Mérida	22.727	9.733	- 12.994
Miranda	63.806	25.604	- 38.202
Monagas	13.272	27.006	13.734
Nueva Esparta	30.751	1.744	- 2,9007
Portuguesa	6.134	27.142	21.008
Sucre	36.569	16.523	- 20.046
Táchira	23.285	8.637	- 14.648
Trujillo	44.949	6.671	- 38.278
Yaracuy	24.997	13.053	- 11.944
Zulia	12.307	67.636	55.329
Terr. Amazonas	461	674	213
" Delta Amacuro	2.848	8.091	5.243
Dep. Federales	25	714	689
Totales	546.387	546.387	—

Agrupando las Entidades de saldo migratorio positivo, calculando porcentajes respecto del total y la cantidad de inmigrantes por cada emigrante, tenemos:

Entidades	Saldo migratorio positivo de población nativa de otras Entidades	% respecto al total	Por cada emigrante nativo ingresaron a la Entidad:
Distrito Federal	149.561	57,9	8,1
Estado Zulia	55.329	21,4	5,5
" Portuguesa	21.008	8,2	4,4
" Monagas	13.734	5,3	2,0
" Carabobo	7.184	2,8	1,2
Terr. Delta Amacuro	5.243	2,0	2,8
Estado Barinas	5.226	2,0	1,7
Terr. Amazonas	213	0,1	1,5

(Se excluyen las Dependencias Federales debido a su escaso número de habitantes y a que no constituyen Entidad alguna. A título ilustrativo diremos que, siendo su saldo migratorio positivo 689 nativos, ingresaron a las referidas islas 28,6 individuos por cada elemento nativo egresado.)

El Distrito Federal es la Entidad que absorbe mayor cantidad de nativos procedentes de otros lugares de la República; siguiéndole en orden de importancia el Zulia, Portuguesa, Monagas, Carabobo, Barinas y los Territorios. Igualmente el Distrito Federal es la Entidad que presenta mayor cantidad de inmigrantes por cada persona egresada.

Efectuando idéntica distribución y cálculos para las Entidades que presentaron saldo migratorio negativo, tenemos:

Entidades	Saldo migratorio negativo de población nativa	% respecto al total	Por cada inmigrante salieron de la Entidad
Estado Trujillo	38.278	14,8	6,7
" Miranda	38.202	14,8	2,5
" Lara	32.960	12,8	3,1
" Falcón	32.873	12,7	6,0
" Nueva Esparta	29.007	11,2	17,6
" Sucre	20.046	7,8	2,2
" Guárico	17.940	7,0	2,6
" Táchira	14.648	5,7	2,7
" Mérida	12.994	5,0	2,3
" Yaracuy	11.944	4,6	1,9
" Bolívar	3.894	1,5	1,4
" Cojedes	3.352	1,3	1,6
" Aragua	995	0,4	1,0
" Anzoátegui	835	0,3	1,0
" Apure	219	0,1	1,0

Encabezan la graduatoria los Estados Trujillo y Miranda con idénticos porcentajes respecto del total de personas egresadas, siguéndole en proporción los Estados Lara, Falcón, Nueva Esparta, Sucre, Guárico, Táchira y Mérida. Las Entidades restantes son de menor importancia.

Al relacionar los emigrantes con las personas ingresadas a las respectivas Entidades, el Estado Nueva Esparta, aunque en la graduatoria aparece ocupando el quinto lugar como unidad de emigración, se presenta como la Entidad principal, de la cual salieron 17,6 personas por cada una que ingresó. Le siguen proporcionalmente los Estados Trujillo, Falcón, Lara, Táchira, Guárico, Miranda, Mérida, Sucre, Yaracuy y Cojedes. Las Entidades restantes aparecen bastante equilibradas.

En el interés de ampliar lo más posible este aspecto de las migraciones internas, se ha elaborado el cuadro que figura bajo el N°. 116, en el cual aparece la población nativa según

los lugares de nacimiento y residencia respectivas. Igualmente se ha elaborado una serie de cuadros que van del Nº. 118 al 141, mediante los cuales se puede conocer la población nativa venezolana que para la fecha del Censo residía en cada Entidad Federal, clasificada por lugares de nacimiento, sexo y grupos específicos de edad.

Venezolanos nacidos en el Exterior:

El número de venezolanos nacidos en el exterior fué de 5.726, de los cuales 3.018 resultaron de padre y madre venezolanos; 1.469 de padre venezolano y madre extranjera y 1.239 de padre extranjero y madre venezelana. Sus datos particulares no fueron objeto de discrimi-nacicnes específicas, debido a que en conjunto sólo representan el 0,2% del total de venezolanos.

Venezolanos por naturalización:

El número reducido de "venezolanos por naturalización" que acusan los resultados del Censo, no amerita comentarios de amplitud, pero sí se puede observar que hasta 1941 la población extranjera residente en Venezuela, presenta poca tendencia a la nacionalización. Ello se evidencia al comparar estos resultados con los obtenidos en 1936:

Censos	Venezolanos por naturalización		
	Total	Varones	Hembras
Según Censo de 1936.....	1.542	724	818
" " " 1941.....	2.224	1.119	1.105

La diferencia intercensal de 682 naturalizados, para un lapso quinquenal, es de poca consideración, constituyenco apenas el 1,5% respecto de la población extranjera censada **en 1936.**

Como puede observarse en los cuadros que se insertan en la sección respectiva de este volumen, la mayoría de los extranjeros naturalizados, la comprenden individuos cuya nacionalidad anterior era la colombiana; siguen luego aquellos cuyas nacionalidades anteriores eran: española, francesa, inglesa, rumana, e italiana respectivamente. Los restantes son de menor importancia.

POBLACION EXTRANJERA.

El total de extranjeros residentes en Venezuela para el 7 de diciembre de 1941, fué de 47.704 personas, lo que representa el 1,2% de la población total de la nación, porcentaje éste ligeramente menor al obtenido en el Censo de 1936, que fué de 1,3%.

Por lo visto, de 1936 a 1941 la situación de la población extranjera se conservó en la misma proporción no obstante el conflicto bélico internacional iniciado en el curso del referido lapso intercensal.

La forma en que aparece distribuida la población extranjera en las distintas Entidades que forman la República es como sigue:

Población extranjera por Entidades Federales

Entidades	Población extranjera	% respecto del total
Distrito Federal	14.903	31,2
ESTADOS:		
Anzoátegui	1.467	3,1
Apure	695	1,5
Aragua	758	1,6
Barinas	206	0,4
Bolívar	1.466	3,1
Carabobo	1.878	3,9
Cojedes	64	0,1
Falcón	540	1,1
Guárico	256	0,5
Lara	600	1,3
Mérida	414	0,9
Miranda	2.190	4,6
Monagas	1.309	2,8
Nueva Esparta	63	0,1
Portuguesa	103	0,2
Sucre	873	1,8
Táchira	13.374	28,0
Trujillo	283	0,6
Yaracuy	197	0,4
Zulia	5.646	11,9
TERRITORIOS FEDERALES:		
Amazonas	100	0,2
Delta Amacuro	319	0,7
Totales	47.704	100,0

El Distrito Federal, tal vez por ser la Entidad principal de la República, aparece con una población extranjera considerable que representa el 31,2% del total; le sigue el Estado Táchira con el 28%, lo cual se justifica por sus características del Estado fronterizo con la República de Colombia. En el tercer lugar figura el Estado Zulia, con el 11,9%, consecuencia lógica de su destacada importancia como zona petrolera del País.

Agrupando la población extranjers por nacionalidades, obtenemos las cifras que figuran en el siguiente cuadro, ordenadasa egún su importancia:

Población extranjera por nacionalidades

Nacionalidad	Población extranjera según el Censo 7-12-41	Porcentajes respecto del total de la población extranjera
Colombiana	16.532	34,7
Española	6.523	13,7
Británica	5.364	11,2
Estadounidense	3.488	7,3
Italiana	3.034	6,4
Francesa	2.920	6,1
Alemana	1.615	3,4
Cubana	1.172	2,5
Holandesa	1.110	2,3
China	1.022	2,1
Portuguesa	648	1,4
Rumana	462	1,0
Dominicana	438	0,9
Austriaca	287	0,6
Poaca	256	0,5
Suza	231	0,5
Mexicana	183	0,4
Brasilera	177	0,4
Danesa	161	0,3
Chilena	157	0,3
Húngara	148	0,3
Peuana	147	0,3
Checoeslovaca	138	0,3
Argentina	127	0,3
Ecuatoriana	125	0,3
Panameña	113	0,2
Costarricense	102	0,2
Otras nacionalidades que aparecieron con menos de 100 elementos	1.024	2,1
Totales	47.704	100,0

La graduatoria está encabezada por los colombianos con 16.532 individuos que representa el 34,7 de la población extranjera de la República; siguiendo luego los españoles, con el 13,7. Los británicos que ocupan el tercer lugar incluyen todos los individuos que declararon tal nacionalidad, sin discriminación alguna para los coloniales, por lo tanto el 11,2% con que figuran en el cuadro precedente, debe estar influído por considerable contingente de nativos de Trinidad y otras Antillas inglesas cercanas a Venezuela.

Clasificando la población extranjera según continente de procedencia tenemos:

Extranjeros	Cifras absolutas	%
De nacionalidad europea	23.592	49,4
" " americana	21.351	44,8
" " antillana(1)	1.626	3,4
" " asiática	1.089	2,3
" " africana	46	0,1
Totales	47.704	100,0

(1) De las Antillas independientes.

El porcentaje de población americana, 44,8%, se distribuye así: 36,3% sud-americanos, 7,7% norte-americanos y 0,8% centro-americanos.

Con los datos que poseemos sobre censos americanos levantados recientemente, hemos formado el cuadro siguiente en el que aparece la proporción de población extranjera respecto de la población total de cada una de las 8 naciones consideradas:

Países	Fechas de Censos	Población Total	Población Nacional	%	Población Extranjera.	%
Estados Unidos	1940	131.669.275	120.074.379	91,2	11.594.896	8,8
Canadá	1941	11.506.655	11.232.315	97,6	274.340	2,4
Colombia	1938	8.701.816	8.645.398	99,3	56.418	0,7
Perú	1940	6.207.967	6.145.287	99,0	62.680	1,0
Guatemala	1940	3.283.209	3.264.800	99,4	18.409	0,6
Panamá	1940	566.589	515.876	91,0	50.713	9,0
Nicaragua	1940	114.729	113.473	98,9	1.256	1,1
Venezuela	1941	3.850.771	3.803.067	98,8	47.704	1,2

Venezuela pues, con el 1,2% de población extranjera, figura entre los países cuya proporción de extranjeros tiene muy poca influencia sobre su composición demográfica.

Otro aspecto interesante de la población extranjera residente en Venezuela, es su distribución según la edad y el sexo de sus componentes. En el cuadro que se inserta de seguidas aparece esta distribución, en cifras absolutas y en porcentajes calculados, por grupos de edad sobre el total de extranjeros, y por sexo especificamente para cada grupo de edad y para los totales generales:

Grupos de Edad	Totales	%	Varones	%	Hembras	%
De 0 a 4 Años	1.285	2,7	660	51,4	625	48,6
" 5 " 9 "	1.494	3,1	696	46,6	798	53,4
" 10 "19 "	4.529	9,5	2.432	53,7	2.097	46,3
" 20 "29 "	8.481	17,8	5.085	60,0	3.396	40,0
" 30 "39 "	11.783	24,7	8.002	67,9	3.781	32,1
" 40 "49 "	9.325	19,5	6.398	68,6	2.927	31,4
" 50 "59 "	5.672	11,9	3.672	64,7	2.000	35,3
" 60 "69 "	3.006	6,3	1.819	60,5	1.187	39,5
" 70 y más "	1.949	4,1	1.028	52,7	921	47,3
No declarada	180	0,4	124	68,9	56	31,1
Totales	47.704	100,0	29.916	62,7	17.788	37,3

Los grupos de edad preponderantes en la población extranjera son los de 20 a 29, 30, a 39, 40 a 49 y 50 a 59 años, que en conjunto representan el 73,9% del total; de esos grupos el de 30 a 39 años es el más importante, con 11.783 individuos que acusan el 24,7%. Estos resultado indican de manera evidente que es adulta la mayoría de elementos extranjeros que residen en Venezuela.

El resultado general de la distribución de extranjeros por sexo indica 62,7% de varones y 37,3% de hembras. Igualmente se observa que, con excepción del grupo de 5 a 9 años, todos los grupos restantes presentan mayoría de elementos del sexo masculino, lo cual es característico de los fenómenos inmigratorios.

Como complemento informativo de estos comentarios sobre población extranjera, insertamos a continuación un cuadro de coeficientes por mil habitantes, calculados para la población extranjera en total y para cada una de las nacionalidades declaradas:

Nacionalidad	Coeficientes por 1.000 habitantes
Colombiana	4,29
Española	1,69
Británica	1,39
Estadounidense	0,91
Italiana	0,79
Francesa	0,76
Alemana	0,42
Cubana	0,31
Holandesa	0,29
China	0,27
Portuguesa	0,17
Rumana	0,12
Dominicana	0,11
Austriaca	0,08
Polaca	0,07
Suiza	0,06
Mexicana	0,05
Brasileña	0,05
Danesa	0,04
Chilena	0,04
Húngara	0,04
Peruana	0,04
Checoeslovaca	0,04
Argentina	0,03
Ecuatoriana	0,03
Panameña	0,03
Costarricense	0,03
Otras Nacionalidades (que aparecieron con menos de 100 elementos)	0,27
Totales	12,39

Los extranjeros de nacionalidad colombiana, constituyen la mayoría, representando según el cuadro que antecede, 4,29 por cada mil habitantes; los españoles 1,69 y los británicos 1.39 Los restantes no llegan a constituir individualmente una unidad por cada mil habitantes.

Las actividades económicas de la población extranjera figuran en el capítulo sobre "actividades económicas" de estos comentarios.

CAPITULO VIII

ACTIVIDADES ECONOMICAS DE LA POBLACION

En esta publicación se presentan cifras de la población de acuerdo con ramas y categorías de actividad económica, así como también un resumen de la población económicamente inactiva.

Las actividades fueron relacionadas con dos atributos interesantes, como son el Sexo y la Nacionalidad, habiéndose elaborado cuadros que presentan sistematizados los más destacados aspectos de esta modalidad censal, expresándose sus resultados en cifras absolutas y coeficientes. Asimismo fueron elaborados gráficos pasa la apreciación objetiva de los resultados.

Conocida como es la importancia que se atribuye a esta clase de informaciones censales para una serie de estudios científicos, consideramos que la información referente a nuestro País contiene numerosos datos que pueden ser de utilidad actual, a pesar de no ser suficientemente completa como investigación estadística.

Esta insuficiencia se debe a las siguientes causas:

1.— La forma en que fueron solicitados los datos.

2.—La clasificación fué elaborada con posterioridad al levantamiento del Censo.

3.—La carencia de individuos preparados debidamente para el empadronamiento en las zonas rurales.

Sobre la forma en que fueron solicitados los datos se encuentra que, si se analizan las instrucciones que figuran al reverso del padrón, y las cuales fueron impartidas a los empadronadores, se observa que éstas no fueron suficientemente explícitas como para definir la posición o situación ocupacional de cada elemento considerado. Así pues, hubo necesidad de efectuar esta definición en el momento de la codificación de los datos, operación que en cerca de cuatro millones de casos puede haber dado lugar a no pocas alteraciones.

Con referencia a la Clasificación de las actividades económicas, ésta fué elaborada después del levantamiento del Censo, por lo tanto constituyó una labor de considerables proporciones el adaptar los datos recopilados a los requerimientos de una clasificación representativa. Para la unificación de conceptos fué necesario consultar millares de padrones y establecer pautas uniformes que identificaran las declaraciones arbitrarias; al efecto se elaboraron extensas clasificaciones alfabéficas de equivalencia numérica con la clasificación principal, e igualmente, hubo necesidad de instruir una buena parte del personal en la referida convertibilidad de conceptos. Como es de suponer, un trabajo de tal naturaleza realizado en las referidas circunstancias, no puede considerarse como estadísticamente satisfactorio.

En las zonas rurales fué acentuada la deficiencia en la declaración de datos sobre actividad económica, a pesar de que la mayoría de los habitantes se dedican a labores agrícolas o a la cría. Muchos declararon estar efectivamente dedicados a labores agrícolas, pero sin definir el faenamiento ni la clase de fundo, dando por consiguiente una declaración ambigua que debe haber afectado otras ramas de actividad económica.

BASES DE LA CLASIFICACION ADOPTADA:

Población económicamente activa

En el interés de lcgrar una clasificación útil para la comparabilidad internacional, la población activa fué dividida en 7 secciones, a saber:

I—Producción de los reinos vegetal y animal. (Comprendiendo agricultura, horticultura, selvicultura, floricultura, etc.).

II—Extracción de minerales.

III— Industrias. (Comprendiendo las industrias de transformación y también la de edificaciones y construcciones en general).

IV—Comercio. (Comprendiendo Bancos, Compañías de Seguros, las ventas de productos naturales y elaborados, etc.)

V—Transporte y servicios públicos y personales. (Excluídos los servicios del Gobierno Nacional).

VI—Poderes públicos. (Comprendiendo funcionarios, personal docente y empleados federales, estadales y municipales; fuerzas armadas, polícia é investigación; obreros peones y sirvientes de la Administración Pública).

VII—Profesiones liberales, ejercidas independientemente, trabajos domésticos remunerados y otras profesiones no definidas.

Cada una de las secciones mencionada fué dividida en grupos específicos, y cada grupo en sub-grupos que corresponden a la categoría ocupacional, lo que puede apreciarse en los cuadros respectivos.

Población económicamente inactiva

Esta parte de la población que se considera como económicamente inactiva por depender de otros para su sostenimiento, fué subdividida en 6 grupos, a saber:

Asilados, hospitalizados, inválidos, etc.

Escolares y estudiantes

Inactivos menores de 14 años

Oficios de hogar no remunerados

Detenidos y presos en general

Otros estados inactivos o improductivos

Población que no declaró

Bajo este título fueron agrupadas las personas que aparecieron sin declaración alguna y cuya clasificación fué dificultosa debido a ignorarse si pertenecían a la población activa o a la inactiva.

Resultados generales

Para la totalidad de la República los resultados han sido los siguientes:

Designación	Cifras absolutas	%
Población activa	1.240.682	32,2
" inactiva	2.586.139	67,2
" que no declaró	23.950	0,6
Totales	3.850.771	100,0

Aunque la población activa representa el 32,2% es muy posible que sea algo mayor, ésto nos lo hace suponer el escaso número de mujeres que en los cuadros respectivos aparecen dedicadas a los reinos vegetal y animal en comparación con la correspondiente población masculina. Seguramente gran parte de la población femenina que trabaja en el campo fué considerada como población dedicada a oficios domésticos, quedando por tanto comprendida dentro de la población inactiva.

A pesar de la circunstancia arriba enunciada y de otros factores de índole metodológica que afectan la comparabilidad internacional, los resultados generales de este censo representan con aproximación la distribución de los habitantes de Venezuela según actividades económicas; esto se puede apreciar si efectuamos una comparación de la población activa de otros países americanos en los cuales se han verificados censos recientemente. Ordenando estos países **según el número de sus habitantes tenemos:**

Países	Censos de	Porcentajes de población activa
Estados Unidos	1940	40,1
México	1940	33,3
Canadá	1941	36,3
Colombia	1940	51,6
Perú	1940	39,9
Chile	1940	30,6
Venezuela	1941	32,2

La diferencia de criterios respecto a la determinación de la población activa, se refleja en las desproporciones de las cifras que anteceden; a pesar de ello, repetimos que las referentes a Venezuela no deben estar muy alejadas de la realidad.

Resultados por sexo

Los resultados generales de la distribución por sexo son:

Designación	Varones	%	Hembras	%
Población activa	961.880	77,5	278.802	22,5
" inactiva	923.863	35,7	1.662.276	64,3
No declararon	22.802	95,2	1.148	4,8

El alto porcentaje que acusan los varones en la población activa puede ser motivada a las siguientes circunstancias:

a) La exigua participación de la mujer venezolana en las actividades económicas, propiamente dichas;

b) Las declaraciones incorrectas del sexo femenino en el momento del empadronamiento, sobre todo en las zonas rurales.

La distribución de los sexos podrá ser mejor apreciada en aquellos cuadros en que esta distribución va relacionada con las distintas ramas de la actividad, o con la inactividad.

Población económicamente activa

Presentamos a continuación un cuadro de la población activa, según la clasificación principal adoptada, y expresada en cifras absolutas y relativas:

Designación	Cifras absolutas	%
Reinos Vegetal y Animal	635.600	51,2
Extracción de Minerales	23.457	1,9
Industrias	206.711	16,7
Comercio	100.591	8,1
Transporte y Servicios	62.771	5,1
Poderes Públicos	58.331	4,7
Trabajos domésticos remunerados	123.945	10,0
Profesiones Liberales y otras Profesiones	29.276	2,3
Total de la población activa en la República	1.240.682	100,0

Venezuela, a pesar de considerarse por su riqueza petrolera como país monoproductor, presenta apenas el 1,9% de su población activa dedicada a la extracción de Minerales, mientras que la población dedicada a los reinos vegetal y animal acusa el 51,2% o sea el más alto porcentaje de esa misma población económicamente activa.

Las circunstancias desfavorables que actualmente se presentan para lograr una buena comparación internacional de resultados censales, nos abstiene de considerar los porcentajes que a continuación se insertan, como índice preciso de la distribución que presenta la población activa de algunos países americanos, no obstante, hemos circunscrito la comparación a sólo cuatro aspectos que, a nuestro entender, pueden dar una idea aproximada del fenómeno; esta selección comprende la producción de los reinos vegetal y animal, la extracción de minerales, las industrias y el comercio:

Países	Reinos vegetal y animal %	Extracción de Minerales %	Industrias %	Comercio %
Venezuela	52,2	1,9	16,7	8,1
Colombia	74,0	1,7	11,8	3,6
México	65,8	0,9	12,6	4,9
Perú	62,5	1,8	17,2	4,5
Chile	38,6	5,8	20,7	9,6
Nicaragua	77,9	1,5	8,0	3,9
Panamá	52,6	0,2	11,0	5,0

En los países, objeto del cuadro que antecede, aparece como preponderante la población que se dedica a los reinos vegetal y animal, figurando en primer término Nicaragua y luego, en orden decreciente: Colombia, México, Perú, Panamá y Venezuela.

Para la población dedicada a la Extracción de Minerales, Chile ocuparía el primer lugar, siguiéndole Venezuela y luego, Perú, Colombia, Nicaragua, México y Panamá.

Venezuela aparece en el tercer lugar en las actividades industriales y en el segundo lugar para las actividades comerciales, pero sería atrevido dar un crédito absoluto a estos resultados, ya que existe el precedente de la discrepancia de criterios en la determinación de estas ramas de actividad económica.

En función del sexo y discriminada por ramas de actividad económica, la población activa nos presenta los siguientes resultados:

Designación	Total	Varones	%	Hembras	%
Total de la población activa de la República	**1.240.682**	**961.880**	**77,5**	**278.802**	**22,5**
Reinos Vegetal y Animal	635.600	594.664	93,6	40.936	6,4
Extraçción de Minerales	23.457	22.292	95,0	1.165	5,0
Industrias	206.711	108.156	52,3	98.555	47,7
Comercio	100.591	92.454	91,9	8.137	8,1
Transporte y Servicios	62.771	56.476	90,0	6.295	10,0
Poderes Públicos	58.331	50.280	86,2	8.051	13,8
Trabajos Domésticos remunerados	123.945	14.507	11,7	109.438	88,3
Profesiones Liberales y otras Profesiones	29.276	23.051	78,7	6.225	21,3

Se observa que la Producción de los reinos vegetal y animal, la Extracción de Minerales, Comercio, Transporte y servicios y Poderes Públicos, acusan elevados porcentajes a favor del sexo masculino; en el sector industrial aparecen bastante proporcionados ambos sexos, con el 52,3% para los varones y el 47,7% para las hembras; en cambio para el grupo que incluye los trabajos domésticos remunerados el porcentaje favorece al sexo femenino.

Si tomamos los totales de la población **masculina** económicamente activa, y calculamos con base de esa cifra los porcentajes de esa misma población masculina que corresponden a cada rama de actividad económica, obtenemos los interesantes resultados que aparecen en el siguiente cuadro, ordenados en graduatoria descendente:

DESIGNACION	Población masculina	%
Reinos Vegetal y Animal	594.664	61,8
Industrias	108.156	11,3
Comercio	92.454	9,6
Transporte y Servicios	56.476	5,9
Poderes Públicos	50.280	5,2
Profesiones Liberales y Otras Profesiones	23.051	2,4
Extracción de Minerales	22.292	2,3
Trabajos domésticos remunerados	14.507	1,5
Total de la población masculina activa de la República	961.880	100,0

Como actividad preponderante en la población masculina aparece la Producción de los reinos vegetal y animal con el 61,8% siguiéndole las Industrias con el 11,3! y Comercio con el 9,6%.

Aplicando el procedimiento anterior a la población femenina económicamente activa los resultados son completamente diferentes:

DESIGNACION	Población femenina	%
Trabajos Domésticos remunerados	109.438	39,3
Industrias	98.555	35,3
Reinos Vegetal y Animal	40.936	14,7
Poderes Públicos	8.051	2,9
Comercio	8.137	2,9
Transporte y Servicios	6.295	2,3
Propesiones Liberales y Otras Profesiones	6.225	2,2
Extracción de Minerales	1.165	0,4
Total de la población femenina activa de la República	278.802	100,0

La Actividad preponderante es el grupo que comprende los trabajos domésticos remunerados con 109.438 elementos que representan el 39,3% de la población femenina activa.

El segundo lugar de la población femenina económicamente activa lo ocupa la Industria, con 98.555 mujeres que representan el 35,3% y el tercer lugar viene a ocuparlo la Producción de los reinos vegetal y animal con el 14,7%, pero según ya se ha explicado a principios de este Capítulo, puede que esta cifra sea algo mayor por existir la posibilidad de haber sido incluída gran parte de la población respectiva como población dedicada a oficios domésticos no remunerados y por consiguiente, agrupadas dentro de la población económicamente inactiva.

Resultados por Entidades Federales

Si tomamos los totales de la población activa y observamos su distribución de acuerdo con las distintas Entidades en que está dividida la República, se puede apreciar el aporte con que cada región contribuye a formar la porción predominante en la economía del País.

Presentamos esta distribución en el siguiente cuadro dispuesto en orden de graduatoria descendente, con cifras absolutas de población y porcentajes calculados sobre el total de la población activa:

Entidades	Población activa	%
Distrito Federal	143.017	11,5
ESTADOS:		
Zulia	116.385	9,4
Lara	107.582	8,7
Sucre	84.858	6,8
Táchira	82.557	6,7
Trujillo	79.738	6,4
Miranda	75.333	6,1
Carabobo	63.441	5,1
Falcón	63.387	5,1
Mérida	62.586	5,0
Anzoátegui	49.408	4,0
Aragua	45.640	3,7
Guárico	43.929	3,6
Monagas	40.058	3,2
Yaracuy	38.619	3,1
Bolívar	29.936	2,4
Portuguesa	27.842	2,2
Nueva Esparta	21.570	1,7
Apure	20.329	1,6
Barinas	18.030	1,5
Cojedes	16.063	1,3
TERRITORIOS FEDERALES:		
Delta Amacuro	8.580	0,7
Amazonas	1.154	0,1
Dependencias Federales	620	0,1
Totales	1.240.682	100,0

Ahora bien, los resultados son diferentes y no menos interesantes si calculamos, sobre el total de cada rama de actividad económica, los porcentajes respectivos de cada Entidad Federal:

Distribución porcentual de la población activa de cada Entidad Federal, respecto de cada rama de actividad económica

Entidades Federales	POBLACION ACTIVA							
	Producción de los reinos vegetal y animal	Extracción de minerales	Industrias	Comercio	Transportes y servcios	Poderes Públicos	Profesiones liberales y otras profesiones	Trabajos domésticos renumerados
República de Venezuela	100,0	100,0	100,0	100,0	100,0	100,0	100,0	100,0
Distrito Federal	1,8	5,4	20,5	24,1	26,7	27,0	29,2	18,2
ESTADOS:								
Anzoátegui	3,8	15,6	3,4	3,4	4,4	2,4	3,9	4,6
Apure	2,1	0	1,0	1,1	0,6	1,7	1,1	1,5
Aragua	3,7	0,2	3,4	4,0	3,6	6,8	3,7	3,4
Barinas	2,1	0,1	0,8	0,8	0,4	1,0	1,0	1,1
Bolívar	2,0	13,2	2,2	2,4	2,3	2,4	3,6	2,4
Carabobo	4,3	0,5	6,3	6,6	6,5	6,9	6,4	4,9
Cojedes	1,7	0	0,6	0,8	0,5	1,7	0,4	1,3
Falcón	5,9	2,9	4,9	3,3	3,1	3,9	2,7	5,4
Guárico	4,4	1,5	2,3	2,2	1,5	2,2	3,4	4,5
Lara	9,4	0,4	9,6	8,6	5,2	5,4	6,2	8,9
Mérida	6,6	0,1	3,4	2,5	1,8	3,0	3,8	5,7
Miranda	8,3	0,6	3,5	4,4	3,7	4,1	4,4	3,9
Monagas	3,4	12,9	2,7	2,4	2,8	2,2	2,4	3,1
Nueva Esparta	1,0	0,6	3,8	1,8	4,0	1,3	0,7	1,4
Portuguesa	3,2	0	0,9	1,5	1,1	1,6	1,0	1,8
Sucre	8,2	1,8	6,9	5,4	4,8	4,7	2,5	4,9
Táchira	8,1	0,1	5,1	3,8	3,5	7,3	5,6	7,2
Trujillo	9,0	0,2	3,8	4,2	2,2	3,6	2,7	5,2
Yaracuy	4,5	0	1,6	1,9	1,2	1,6	1,3	1,9
Zulia	5,3	43,6	12,8	14,5	19,5	8,5	13,5	8,2
TERRITORIOS FEDERALES:								
Amazonas	0,1	0	0,1	0	0	0,2	0,2	0,1
Delta Amacuro	1.0	0,3	0,4	0,3	0,6	0,5	0,3	0,4
Dependencias Federales	0,1	0	0	0	0	0	0	0

Para una apreciación más significativa de como se encontraba distribuida la población por ramas de actividad económica y regiones geográficas, damos a continuación los nombres y porcentajes en graduatoria descendente de aquellas Entidades Federales cuyo aporte a cada rama de actividad económica fué, según el cuadro que antecede, superior al promedio nacional:

Producción de los reinos vegetal y animal

Estado Lara	9,4 %
" Trujillo	9,0 %
" Miranda	8,3 %
" Sucre	8,2 %
" Táchira	8,1 %
" Mérida	6,6 %
" Falcón	5,9 %
" Zulia	5,3 %
" Yaracuy	4,5 %
" Guárico	4,4 %
" Carabobo	4,3 %

Comercio

Distrito Federal	24,1 %
Estado Zulia	14,5 %
" Lara	8,6 %
" Carabobo	6,6 %
" Sucre	5,4 %
" Miranda	4,4 %

Poderes Públicos

Distrito Federal	27,0 %
Estado Zulia	8,5 %
" Táchira	7,3 %
" Carabobo	6,9 %
" Aragua	6,8 %
" Lara	5,4 %
" Sucre	4,7 %

Profesiones Liberales y otras no determinadas

Distrito Federal	29,2 %
Estado Zulia	13,5 %
" Carabobo	6,4 %
" Lara	6,2 %
" Táchira	5,6 %
" Miranda	4,4 %

Extracción de minerales

Estado Zulia	43,6 %
" Anzoátegui	15,6 %
" Bolívar	13,2 %
" Monagas	12,9 %

Industrias

Distrito Federal	20,5 %
Estado Zulia	12,8 %
" Lara	9,6 %
" Sucre	6,9 %
" Carabobo	6,3 %
" Táchira	5,1 %
" Falcón	4,9 %

Transporte y servicios

Distrito Federal	26,7 %
Estado Zulia	19,5 %
" Carabobo	6,5 %
" Lara	5,2 %
" Sucre	4,8 %
" Anzoátegui	4,4 %

Trabajos domésticos remunerados

Distrito Federal	18,2 %
Estado Lara	8,9 %
" Zulia	8,2 %
" Táchira	7,2 %
" Mérida	5,7 %
" Falcón	5,4 %
" Trujillo	5,2 %
" Sucre	4,9 %
" Carabobo	4,9 %
" Anzoátegui	4,6 %
" Guárico	4,5 %

Hemos preparado igualmente una serie de cuadros que resumen las principales modalidades de cada rama de actividad económica con relación a cada Entidad Federal. Esta información figura en las páginas 304-310 de este volúmen.

Resultados por categoría ocupacional

Tomando con la precaución debida las cifras resultantes de la categoría ocupacional para las actividades económicas de mayor importancia, obtenemos los valores que se dan a continuación:

Ramas de Actividad Económica	Totales	Empleados	Jornaleros, obreros y peones	Propietarios, arrendatarios, &.	Trabajadores por su cuenta	Ocupaciones no definidas
Producción de los reinos vegetal y animal	635.600	9.306	326.923	271.604	3.702	24.065
Extracción de minerales	23.457	5.742	17.643	12	31	29
Industrias	206.711	5.566	87.073	5.782	107.899	391
Comercio	100.591	32.333	6.279	25.384	32.297	4.298

Si expresamos estos valores en porcentajes con relación a cada rama de actividad económica tenemos.

Ramas de Actividad Económica	Totales	Empleados	Jornaleros, obreros y peones	Propietarios, arrendatarios, &.	Trabajadores por su cuenta	Ocupaciones no definidas
Producción de los reinos vegetal y animal	100	1,5	51,4	42,7	0,6	3,8
Extracción de minerales	100	24,5	75,2	0,1	0,1	0,1
Industrias	100	2,7	42,1	2,8	52,2	0,2
Comercio	100	32,2	6,2	25,2	32,1	4,3

Vemos pues que en la Producción de los reinos vegetal y animal es preponderante el sector obrero con el 51,4%, siguiéndole en proporción la categoría que comprende los propietarios arrendatarios, colonos, etc., con el 42,7%.

En la Extracción de minerales es igualmente dominante el sector obrero, con el 75,2% ocupando el segundo puesto los empleados con el 24,5%.

Para las Industrias los resultados son diferentes; domina la categoría denominada "Trabajadores por su cuenta" con el 52,2% y comprende los pequeños industriales que resumen individualmente todos los tipos de categoría ocupacional; le sigue en proporción el sector obrero con el 42,1%.

En la población dedicada al Comercio figura como principal el grupo que comprende los "Empleados de comercio" con el 32,2%; ocupando el segundo lugar los "Trabajadores por su cuenta" con el 32,1% y siguiendo luego el grupo que comprende los "propietarios, arrendatarios, etc.," con el 25,2%.

Una información más amplia, por Entidades Federales y sexo, figura en los cuadros 156-160 que se encuentran en las páginas 313-326.

Población económicamente inactiva

Se ha conceptuado como población económicamente inactiva aquella parte de la población que depende de otros para su sostenimiento, por el hecho de no apercibir remuneración alguna de sus actividades.

Como lo indican los resultados del Censo, en el cuadro que insertamos de seguidas la población económicamente inactiva de nuestro País, alcanzó cifras considerables en relación con la población activa:

Designación	Población	%
Escolares y estudiantes	322.078	12,5
Asilados, hospitalizados, etc.	20.688	0,8
Inactivos menores de 14 años	1.235.154	47,8
Oficios del hogar, sin retribución monetaria	831.244	32,1
Detenidos y presos	3.977	0,1
Otros estados inactivos o improductivos	172.998	6,7
Totales	2.586.139	100,0

Se observa que el mayor porcentaje lo constituyen los "Inactivos menores de 14 años", con el 47,8% siguiéndole en proporción "los oficios del hogar sin retribución monetaria", con el 32,1% que comprende únicamente elementos del sexo femenino.

Estos resultados se refieren sólo a la distribución simple del fenómeno, pero serán más valiosos si se relacionan con la población activa y con cada rama de actividad económica. Para ello tendremos que obtener la relación de inactivos por cada activo, que nos viene dada por la siguiente proporción:

$$\frac{\text{Total de inactivos}}{\text{Total de activos}} \quad \frac{2.586.139}{1.240.682} = 2,08445$$

o sea que por cada persona activa hay 2,08445 inactivas, que es un coeficiente bastante elevado para cualquier nación.

Aplicando este nuevo factor a cada rama de actividad económica podemos obtener la estimación de inactivos que corresponden específicamente ,lo que sumado a la población activa indica aproximadamente el número de habitantes dependientes de cada rama de actividad:

Ramas de Actividad Económica	Económicamente activos	Inactivos por rama de actividad económica	Dependientes de cada rama de actividad económica	%
Producción de los reinos vegetal y animal	635.600	1.324.875	1.960.475	51,2
Extracción de minerales	23.457	48.896	72.353	1,9
Industrias	206.711	430.879	637.590	16,7
Comercio	100.591	209.677	310.268	8,1
Transporte y servicios	62.771	130.843	193.614	5,0
Poderes Públicos	58.331	121.588	179.919	4,7
Trabajos domésticos remunerados	123.945	258.357	382.302	10,0
Profesiones Liberales y otras Profesiones	29.276	61.024	90.300	2,4
Totales	1.240.682	2.586.139	(*)3.826.821	100,0

Se observa pues, que la agricultura y la cría es la actividad económica de la cual depende la mayoría de la población, siguiendo luego gradualmente las Industrias, los trabajos domésticos remunerados, el comercio, los transportes y servicios públicos y personales, los poderes públicos, las profesiones liberales conjuntamente con las profesiones no determinadas, y ocupando el último lugar la extracción de minerales.

Otras características de la población inactiva, como son el sexo, la nacionalidad y distribución regional, aparecen debidamente sistematizadas en los cuadros que han sido preparados al efecto, los cuales figuran en las páginas 327-329 de este volumen.

Actividades económicas de la población extranjera

La población extranjera de Venezuela alcanzó a 47.704 habitantes, representando el 1,2% de la población total. Esta cifra se encuentra distribuída según las actividades económicas, en la forma siguiente:

Designación	Población	%
Población activa	30.341	63,6
" inactiva	16.934	35,5
" que no declaró	429	0,9
Total	47.704	100,0

Aunque la población extranjera **activa** constituye, con respecto a la población total del país, un porcentaje de poca consideración ,es interesante conocer particularmente su distribución según las distintas ramas de actividad económica:

(*) Excluídos los que "no declararon", cuyo total de 23.950 habitantes representa apenas el 0,6% de la población nominalmente censada.

Ramas de Actividad Económica	Extranjeros	%
Producción de los reinos vegetal y animal..	8.687	28,6
Comercio	5.474	18,0
Industrias	5.335	17,6
Profesiones Liberales, Trabajos domésticos remunerados y Otras profesiones no determinadas	4.463	14,7
Extracción de minerales	3.120	10,3
Transporte y servicios	2.595	8,6
Poderes Públicos	667	2,2
Totales	30.341	100,0

Si efectuamos una distribución similar para la población **venezolana** económicamente activa, obtenemos resultados que permiten comparabilidad y bases para la medición del aporte de población extranjera en la economía venezolana:

Ramas de Actividad Económica	Venezolanos	%
Producción de los reinos vegetal y animal..	626.913	51,8
Industrias	201.376	16,6
Profesiones Liberales, Trabajos Domésticos remunerados y Otras Profesiones no determinadas	148.758	12,3
Comercio	95.117	7,9
Transporte y servicios	60.176	4,9
Poderes Públicos	57.664	4,8
Extracción de minerales	20.337	1,7
Totales	1.210.341	100,0

Como se ve, las graduatorias según que la población sea venezolana o extranjera, no corresponden a las mismas ramas de actividad económica, observándose marcada diferencia en la población dedicada al Comercio y a la Extracción de Minerales.

El sector comercial en la población extranjera ocupa el segundo lugar con el 18,0%, mienque en la población venezolana viene a ocupar el cuarto lugar con el 7,9% de la población respectiva.

En la "Extracción de minerales" un 10,3% de la población extranjera se ocupa de esta actividad, contra 1,7% en que lo hace la venezolana respectivamente.

Otra conclusión interesante se obtiene al investigar en la población extranjera, la relación de inactivos por cada persona activa. Este resultado viene a ser:

$$\frac{\text{Población extranjera inactiva } 16.934}{\text{“ “ activa } 30.341} = 0,56$$

que resalta notablemente al hacer la comparación con el resultado obtenido para la población total de la República 2,08.

CAPITULO IX

POBLACION URBANA, SUB-URBANA Y RURAL

Al analizar este aspecto de la población venezolana, nos encontramos con una serie de dificultades a las cuales habrá que atender de manera especial en los próximos censos. Nos referimos al criterio que debe adoptarse para definir lo que se entiende por población urbana y población rural.

Si estudiamos las instrucciones impartidas el 30 de julio de 1941, o sea durante las labores pre-censales, y luego las Notas Informativas que explican el contenido de los datos ya sistematizados en los volúmenes del Censo, nos encontramos con criterios diferentes que ameritan una detallada explicación, para intentar la posibilidad de encontrar cifras representativas para nuestro País.

Los artículos 24 y 25 de las referidas Instrucciones, estatuían lo siguiente:

Artículo 24.—En el padrón irá impreso el nombre de la Entidad Federal a que pertenece la serie, y sólo le corresponderá a la Junta Municipal respectiva consignar el nombre del Distrito y Municipio en donde se vaya a utilizar, y al Empadronador, si es de la parte urbana, unicamente el de la ciudad o pueblo donde estén ubicadas las casas que le corresponde censar y también el nombre de la calle y el número de la casa; y si es de la parte rural, solamente consignará el nombre de la Comisaría o Aldea respectiva y el del Caserío, Vecindario o Sitio que pertenezca a la Comisaría en donde le toque actuar, señalando con la palabra "Si" en el lugar correspondiente, cuando la casa esté enclavada en un Hato, Hacienda, Fundo pequeño o Conuco.

Artículo 25.—Para los fines del Censo, como se ha dicho, cada Municipio se considerará dividido en parte urbana y parte rural, y a este mismo fin se considerará urbana la ciudad o pueblo, cabecera o capital de Municipio, según las zonas o circunscripciones previamente demarcadas por las Juntas. La parte rural estará dividida en Comisarías o Aldeas, y éstas, a su vez, en Caseríos, Vecindarios y Sitios. Se advierte que una Comisaría puede tener, a la vez, caseríos, vecindarios sitios o caseríos y vecindarios unicamente, o vecindarios y sitios, o caseríos y sitios, o uno solo de los tres exclusivamente. En la parte rural de un Municipio, se entiende por caserío un conjunto de casas habitadas, formando pequeñas calles más o menos ordenadas en forma igual o parecida a la de un pueblo o ciudad; por Vecindario, se conoce a aquello que es un grupo de casas habitadas, diseminadas y que estén más o menos cerca unas de otras, pero que aún no tienen las características y la categoría de caseríos; y por sitio

se entiende una casa habitada cuya ubicación está aislada de otras casas, ya sea la oficina de un fundo hacienda o hato, o la vivienda particular de alguien.

Las Notas Informativas que figuran en los volúmenes I al VII de este Censo, dicen lo siguiente:

"Población urbana sub-urbana y rural: El criterio sobre esta clasificación de la población, no siempre fué preciso en censos anteriores, y resultó que muchas zonas consideradas como rurales incluían localidades de mayor carácter urbano que los propios lugares capitales, o viceversa. En estas circunstancias ,se resolvió adoptar como criterio central el sustentado por los Estados Unidos de América y algunas de las más importantes repúblicas hispano-americanas. Por lo tanto, en los cuadros respectivos sólo se han considerado como Urbanas aquellas localidades que presentaron 2.500 o más habitantes, como Sub-urbanas las que presentaron 1.000 a menos de 2.500 y como Rurales las que presentaron menos de 1.000 conjuntamente con la población diseminada."

En atención a la importancia esencial que significan para los venezolanos, las cifras que representen este aspecto del fenómeno censal, es necesario hacer algunas explicaciones previas y útiles para la debida interpretación de los resultados obtenidos.

La circunstancia de haber dividido, según el artículo 25 de las Instrucciones, los Municipios en dos partes: Urbana y Rural, considerando como Urbana la ciudad o pueblo, cabecera o capital de Municipio, trajo como consecuencia lo siguiente:

a) Se obtuvo el total neto de habitantes para cada capital o cabecera de Municipio, o sea lo conceptuado como Urbano;

b) En aquellos casos en que varias capitales o cabeceras de Municipios forman un centro poblado de mayor importancia demográfica (v.g.: varias ciudades capitales y otras ciudades importantes) fué posible obtener los totales netos de cada uno de ellos y agrupándolos, formar totales correctos que corresponden a las áreas delimitadas previamente para fines demógrafo—sanitarios.

c) En lo conceptuado como Rural, o sea en aquella zona de la cual se excluyó la capital o cabecera de Municipio, aparecieron numerosos lugares bajo cuyas denominaciones se agruparon los habitantes. Esto dió origen a nuevos totales que aparecen en los cuadros respectivos como asignados a sus correspondientes denominaciones, pero en los cuales no se pudo definir si se trataba de centros poblados o de zonas de población diseminada.

En el momento de la centralización de los datos censales para la definición de Población urbana, sub-urbana y rural se siguió el criterio establecido en las mencionadas Notas Informativas, o sea:

Población urbana: Lugares de 2.500 o más habitantes;
" sub-urbana: " " 1.000 a menos de 2.500 habitantes;
" rural: " " menos de 1.000 habitantes y población diseminada;

pero sin definir, en las partes Urbana y Sub-urbana, si se trataba o nó de centros poblados exclusivamente, y por lo tanto, la circunstancia contemplada en el acápite c) del párrafo anterior, hizo posible la inclusión, en las referidas partes Urbana y Sub-urbana, de muchos lugares de 1.000 a más de 2.500 habitantes que no eran centros poblados definidos.

Nos encontramos pues ante una situación dificultosa para traer a estos comentarios las cifras que, sobre población urbana, sub-urbana y rural, aparecen en los cuadros publicados según el criterio de las Notas Informativas. De todos modos, con las reservas del caso, vamos a dar a continuación los resultados generales según la referida clasificación:

Designación	Población (*)	%
URBANA (Lugares de 2.500 o más habitantes)	1.165.910	30,3
SUB-URBANA (" 1.000 a menos de 2.500 habitantes).....	412.075	10,7
RURAL (" " menos de 1.000 habitantes y población disemin.)	2.272.786	59,0
Totales.....	3.850.771	100,0

No tratándose de centros poblados definidos, las cifras que anteceden deben presentar, lógicamente, diferencias de consideración con los resultados verdaderos.

Se intentó obviar esas irregularidades mediante una labor especial de agrupación y clasificación posterior, extensiva a todos los centros poblados definidos de la República. Ello fué posible por las delimitaciones establecidas según el Artículo 25 de las Instrucciones.

En efecto, si cada Entidad Municipal quedó separada en dos partes, una de las cuales correspondió netamente a la cabecera o capital, al agrupar éstas para toda la República obtendremos los totales de la población que mayoritariamente habitaba en centros poblados definidos. Verdad es que en las zonas consideradas como Rurales por no ser capitales o cabeceras de Municipio, existen también centros poblados de variable importancia, pero el hecho mismo de no ser lugares capitales imposibilitó la delimitación del área central poblada y por lo tanto las cifras, aunque aparecen asignadas a sus denominaciones, se refieren ala totalidad de la zona dentro de la cual están ubicados, incluyendo a la vez considerable contingente de población diseminada.

Vamos a presentar de inmediato las cifras resultantes de la población que habitaba en centros poblados definidos, y las de la población que habitaba en las partes denominadas Rurales, según las Instrucciones pre-censales:

Población que habitaba en centros poblados definidos 1.503.722

" que no habitaba en centros poblados definidos 2.347.049

Población total de Venezuela(*).....3.850.771

Ahora bien, sería un absurdo considerar como Población Urbana la que habita en centros poblados definidos si no se tomase en consideración la importancia demográfica de los mismos u otros factores determinantes. En este sentido, hemos compartido el criterio de clasifi-

(*) Excluída la población indígena selvática.

cación que aparece en las Notas Informativas, pero aplicándolo a los **centros poblados definidos.** Los resultados de esta nueva clasificación son:

Designación	Habitantes	%
POBLACION URBANA (que habitaba en centros poblados definidos de 2.500 o más habitantes).....	1.149.957	29,9
POBLACION SUB-URBANA (que habitaba en centros poblados definidos de 1.000 a menos de 2.500 habitantes).....	192.342	5,0
POBLACION RURAL (que habitaba en centros poblados definidos de menos de 1.000 habitantes, conjuntamente con la población diseminada).....	2.508.472	65,1
Población total de Venezuela(*).....	3.850.771	100,0

estos resultados sí deben estar muy aproximados a la verdadera distribución de la población venezolana según la referida modalidad censal.

Así pues, tenemos que del total de la población venezolana el 65,1% corresponde integramente a población campesina, lo cual es un hecho que fundamenta serios problemas nacionales pues influye directamente en las elevadas cifras de natalidad que colocan a Venezuela, entre los países americanos de considerable crecimiento demográfico.

Ahora bien, si el fuerte crecimiento de la población es índice favorable para el desarrollo económico de un País, ello no podrá suceder en Venezuela mientras, especialmente en las zonas rurales, corran simultáneos a la gran natalidad, los elevados coeficientes de mortalidad infantil y general, los males endémicos que aniquilan paulatinamente a la población, y la falta de elementos de subsistencia para consolidación de la raza y prolongación consecuencial de la duración de la vida.

Por otra parte, el elevado porcentaje de nuestra población campesina está en manifiesta contraposición con la producción derivada de los reinos vegetal y animal, y así podemos constatar en la actualidad que, con muy raras excepciones, los elementos principales de abastecimiento provenientes de la agricultura y de la cría, escasean de manera alarmante en toda la República.

Merecen destacarse de manera especial las variaciones que presenta la población urbana, sub-urbana y rural, según las diferentes regiones del País. En este sentido hemos preparado tres cuadros estadísticos con los porcentajes en graduatoria descendente que, con respecto al total de cada Entidad, representan esos tres aspectos de la población:

*) Excluída la población indígena selvática.

POBLACION URBANA		POBLACION SUB-URBANA		POBLACION RURAL	
Centros poblados de 2.500 y más habitantes		Centros poblados de 1.000 a menos de 2,500 habitantes		Centros poblados de menos de 1.000 habitantes y población diseminada	
Entidades	% (*)	Entidades	% (*)	Entidades	% (*)
Dto. Federal	90,4	Edo. Nva. Esparta	21,8	Terr. Amazonas	100,0
Edo. Carabobo	46,6	" Barinas	10,8	Dep. Federales	100,0
" Aragua	45,3	" Yaracuy	9,7	Edo. Barinas	89,2
" Zulia	44,9	" Miranda	8,3	Terr. Delta Amacuro	87,9
" Bolívar	33,5	" Aragua	8,0	Edo. Mérida	86,4
" Anzoátegui	27,4	" ..ortuguesa	7,9	" Apure	83,2
" Lara	22,4	" Trujillo	7,3	" Trujillo	83,2
" Táchira	22,3	" Monagas	6,6	" Cojedes	81,9
" Monagas	21,3	" Falcón	5,7	" Portuguesa	80,9
" Sucre	21,3	" Sucre	5,5	" Miranda	79,5
" Guárico	19,9	" Anzoátegui	4,7	" Falcón	78,8
" Nueva Esparta	19,6	" Bolívar	4,4	" Guárico	75,7
" Yaracuy	18,6	" Guárico	4,4	" Táchira	73,8
" Apure	16,8	" Lara	4,1	" Lara	73,5
" Cojedes	15,5	" Carabobo	4,0	" Sucre	73,2
" Falcón	15,5	" Táchira	3,9	" Monagas	72,1
" Miranda	12,2	" Zulia	2,7	" Yaracuy	71,7
Terr. Delta Amacuro	12,1	" Cojedes	2,6	" Anzoátegui	67,9
Edo. Portuguesa	11,2	" Mérida	2,5	" Bolívar	62,1
" Mérida	11,1	Dto. Federal	0,3	" Nueva Esparta	58,6
" Trujillo	9,5	Edo. Apure	0	" Zulia	52,4
" Barinas	0	Terr. Amazonas	0	" Carabobo	49,4
Terr. Amazonas	0	" Delta Amacuro	0	" Aragua	46,7
Dep. Federales	0	Dep. Federales	0	Dto. Federal	9,3
La República	29,9	La República	5,0	La República	65,1

Vemos pues, que, con excepción del Distrito Federal, todas las demás Entidades acusan porcentajes de población Urbana inferiores al 50%.

Como población Sub-urbana, o sea centros poblados de 1.000 a menos de 2.500 habitantes el Estado Nueva Esparta es el que presenta más alto porcentaje, 21,8%, siguiéndole el Estado Barinas, con el 10,8%. Las otras Entidades presentan cifras de menor importancia.

Por el contrario, como población RURAL, la casi totalidad del territorio, es de una importancia manifiesta: 21 Entidades, con una Extensión territorial equivalente al 98,7% del total de la República, presentan porcentajes de población Rural que van del 52,4 al 100%. Estos resultados podrían considerarse como satisfactorios si las condiciones sociológicas, económico—geográficas y sanitarias del medio rural venezolano garantizaran a la población una fuerza biológica ascendente obedeciendo así al significado potencial de la misma que se le atribuye en concepto del estado moderno.

El aporte con que cada Entidad contribuye a formar los grandes totales de población Urbana Sub-urbana y Rural, puede apreciarse en el cuadro que se inserta de seguidas:

(*) Con respecto a la población total de cada Entidad.

Entidades Federales	POBLACION URBANA Centros poblados de 2.500 o más habitantes % con resp. al total	POBLACION SUB-URBANA Centros poblados de 1.000 a menos de 2.500 habitantes % con resp. al total	POBLACION RURAL Centros poblados de menos de 1.000 y población diseminada % con resp. al total
Distrito Federal	29,9	0,6	1,4
ESTADOS:			
Anzoátegui	3,7	3,7	4,2
Apure	1,0	0	2,4
Aragua	5,4	5,7	2,6
Barinas	0	3,5	2,2
Bolívar	2,8	2,2	2,4
Carabobo	7,8	4,0	3,8
Cojedes	0,7	0,7	1,6
Falcón	3,1	6,9	7,3
Guárico	2,3	3,1	4,1
Lara	6,5	7,1	9,8
Mérida	1,9	2,5	6,6
Miranda	2,4	9,8	7,2
Monagas	2,3	4,2	3,5
Nueva Esparta	1,2	7,8	1,6
Portuguesa	0,8	3,6	2,8
Sucre	5,4	8,3	8,5
Táchira	4,8	4,9	7,2
Trujillo	2,2	10,0	8,8
Yaracuy	2,0	6,4	3,6
Zulia	13,5	4,9	7,2
Territorios Amazonas	0	0	0,2
" Delta Amacuro	0,3	0	1,0
Dependencias Federales	0	0	0,0
Totales	100,0	100,0	100,0

El Distrito Federal y los Estados Zulia y Carabobo figuran como las Entidades principales de población Urbana, con el 29,9, 13,5 y 7,8% respectivamente, lo que totalizado alcanza al 51,2% de la población Urbana total de la República.

Las tres principales Entidades de población Sub-urbana resultaron ser Trujillo con el 10,% Miranda con el 9,2% y Sucre con el 8,3.%

En la parte Rural figura en primer término el Estado Lara con el 9,8%, continuando la graduatoria el Estado Trujillo con el 8,8% y ocupando el tercer lugar el Estado Sucre con el 8,5%.

La discrepancia de criterios existente para determinar lo que debe conceptuarse internacionalmente como población urbana y rural, así como la carencia de datos correctos en los censos anteriores, nos impide hacer comparaciones internacionales, é inter-censales.

Vamos a presentar solamente un cuadro comparativo intercensal, de las poblaciones venezolanas de más de 1.000 habitantes, clasificadas en distintas categorías, presentando a la vez su número y porcentajes respecto del total:

Designación	Según Censo de 1936			Según Censo de 1941		
	Nº. de Poblaciones	Nº. de habitantes	%	Nº. de Poblaciones	Nº. de Habitantes	%
De más de 100.000	2	313.352	26,58	2	381.549	28,19
" 50.000 a 100.000	—	—	—	2	108.114	7,99
" 25.000 " 50.000	4	140.536	11,92	4	116.746	8,63
" 10.000 " 25.000	10	164.432	13,95	15	206.784	15,28
" 5.000 " 10.000	21	149.978	12,72	20	135.147	9,98
" 2.000 " 5.000	80	258.676	21,94	88	272.193	20,11
" 1.000 " 2.000	104	151.991	12,89	94	132.876	9,82
Totales.....	221	1.178.965	100,00	225	1.353.409	100,0

En conjunto, se aprecia en 1941 que 35 centros poblados resultaron promovidos a categorías superiores, a saber:

4	de menos de	1.000	hab.	pasaron al grupo	de	1.000	a	2.000
14		1.000	"	2.000	"	"	"	"	"	2.000	"	5.000
6	"	2.000	"	5.000	"	"	"	"	"	5.000	"	10.000
7	"	5.000	"	10.000	"	"	"	"	"	10.000	"	25.000
2	"	10.000	"	25.000	"	"	"	"	"	25.000	"	50.000
2	"	25.000	"	50.000	"	"	"	"	"	50.000	"	100.000

35 poblaciones promovidas en total

Se observan igualmente interesantes detalles, por ejemplo en ambos censos aparece predominando el grupo formado por las dos ciudades de más de 100.000 habitantes, siguiéndole el grupo de las poblaciones de 2.000 a 5.000 habitantes. Se observa también que para 1936 no había poblaciones de 50.000 a 100.000, en cambio para 1941 aparecen 2 poblaciones que totalizan 108.114 habitantes. El grupo inmediato inferior acusa 4 ciudades para ambos Censos;

pero en los grupos sub-siguientes se observan las siguientes variaciones: el grupo de 10.000 a 25.000 acusa un aumento de 5 poblaciones para 1941; el grupo de 5.000 a 10.000 presenta en 1941 una población menos que en 1936; el de 2.000 a 5.000 un aumento de 8 poblaciones en 1941, y el último grupo, de 1.000 a 2.000 presenta en 1941 10 poblaciones menos que en 1936.

Delimitación de las ciudades principales:

En el interés de obtener áreas correctamente delimitadas para registro y obtención de coeficientes específicos sobre natalidad, mortalidad, crecimiento, etc., se procedió durante los trabajos pre-censales a realizar tan importante labor en los principales centros urbanos de la República.

Se llevó a cabo esta delimitación mediante planos aero-fotográficos y con la colaboración de las autoridades sanitarias, de las oficinas de Ingeniería Municipal y de las Direcciones Seccionales de Estadística, procurando en lo posible fijar límites naturales que garantizaren la permanencia de las demarcaciones.

Los resultados obtenidos no han respondido en su totalidad al interés que se desplegó en tal labor, no obstante pueden considerarse en principio como información valiosa para los estudios bio-demográficos que tengan relación con dichos centros urbanos, a la vez de ser una labor preparatoria que facilitará la demarcación que debe utilizarse en futuras operaciones censales.

La mayoría de los cuadros estadísticos que figuran en los volúmenes de este Censo, incluye las cifras de la población que fué censada en las ciudades capitales, o sea dentro del área delimitada previamente. Con postericridad a la fecha del Censo se ha venido adaptando en lo posible la inscripción del movimiento demográfico de la maycria de esas ciudades al área que fué delimitada, de manera que los coeficientes específicos a calcularse representen con bastante fidelidad las variaciones en el tiempo, de los fenómenos demográficos.

CAPITULO X

DATOS SANITARIOS DE LA VIVIENDA (1)

Comentaremos brevemente los resultados del Censo sanitario de viviendas habitadas que se levantó simultaneamente con el Censo de población, y decimos brevemente porque la disposición de las cifras en los cuadros respectivos, destaca con claridad indiscutible el panorama desconcertante que constituye la vivienda en Venezuela.

En los 7 volúmenes que contienen la información relativa a cada Entidad Federal se publicaron datos referentes a cada Municipio de la República, pero sin discriminar dentro de cada uno de ellos la agrupación o diseminación de viviendas según tratárase o no de centros poblados, por lo tanto será necesario utilizar procedimientos deductivos si se deseare obtener datos para zonas selectas.

En este volumen, resumen de la República, las cifras globales sobre vivienda son menos favorables aún al análisis estadístico, más siempre serán útiles para apreciar las dimensiones del problema que constituye por su naturaleza, factor impostergable en el futuro dinámico de la población.

Los resultados indican que para 1941 había en la República un total de 668.752 viviendas habitadas, distribuídas según el siguiente orden:

Tipos de vivienda	Cantidad	%
Viviendas particulares:		
Ranchos	406.460	60,8
De albañilería (*)	241.147	36,0
Viviendas colectivas:		
Apartamentos y casas de vecindad	4.102	0,6
Hoteles, pensiones y similares	2.585	0,4
Viviendas no especificadas	14.458	2,2
Total de viviendas habitadas	668.752	100,0

(*) Se deduce que bajo esta denominación se intentó agrupar las construcciones de mampostería y similares.

(1) Las cifras que se comentan en este capítulo se refieren sólo a las viviendas habitadas para la fecha del censo. Las que estaban deshabitadas no fueron objeto de empadronamiento.

El alto porcentaje de ranchos destaca de inmediato hacia qué tipo de vivienda y de población el problema se proyecta con mayor intensidad, pero se aprecia mucho mejor efectuando la misma distribución para cada Entidad Federal, pues en función de la región hay variaciones considerables:

Entidades	Total de viviendas habitadas	Viviendas Particulares				Viviendas Colectivas				Viviendas no especificadas	
		Ranchos		De Albañilería		Apartamentos y vecindad		Hoteles, pensiones etc.			
		Cifras absolutas	%	Cifras absolutas	%	Cifras absolutas	%	Cifras absolutas	%	Cifras absolutas	%
La República	**668.752**	**406.460**	**60,8**	**241.147**	**36,0**	**4.102**	**0,6**	**2.585**	**0,4**	**14.458**	**2,2**
Distrito Federal	54.062	12.738	23,5	36.960	68,4	2.476	4,6	583	1,1	1.305	2,4
ESTADOS:											
Anzoátegui	28.080	21.079	75,1	6.263	22,3	70	0,2	85	0,3	585	2,1
Apure	12.281	11.191	91,1	1.012	8,3	—	—	—	—	78	0,6
Aragua	25.646	14.026	54,7	10.666	41,6	270	1,1	55	0,2	629	2,4
Barinas	11.966	11.004	92,0	553	4,6	37	0,3	3	0,0	369	3,1
Bolívar	17.642	12.322	69,9	4.878	27,7	36	0,2	14	0,0	392	2,2
Carabobo	33.285	16.905	50,8	15.253	45,8	221	0,7	77	0,2	824	2,5
Cojedes	9.568	8.537	89,2	843	8,8	—	—	—	—	188	2,0
Falcón	41.000	24.845	60,6	16.034	39,1	69	0,2	52	0,1	—	—
Guárico	24.982	19.159	76,7	4.262	17,0	17	0,1	27	0,1	1.517	6,1
Lara	56.639	42.980	75,9	13.106	23,1	105	0,2	448	0,8	—	—
Mérida	31.779	15.423	48,5	15.251	48,0	372	1,2	80	0,2	653	2,1
Miranda	44.434	31.248	70,3	12.247	27,6	134	0,3	44	0,1	761	1,7
Monagas	21.131	16.936	80,1	3.397	16,1	49	0,2	13	0,1	736	3,5
Nueva Esparta	12.499	2.496	20,0	9.779	78,2	4	0,0	5	0,1	215	1,7
Portuguesa	16.369	13.652	83,4	2.388	14,6	3	0,0	23	0,1	303	1,9
Sucre	49.456	37.237	75,3	10.991	22,2	15	0,0	28	0,1	1.185	2,4
Táchira	39.971	15.870	39,7	22.599	56,5	135	0,3	136	0,4	1.231	3,1
Trujillo	47.874	32.024	66,9	14.761	30,8	15	0,0	70	0,2	1.004	2,1
Yaracuy	24.445	18.025	73,7	5.657	23,2	3	0,0	21	0,1	739	3,0
Zulia	60.517	24.291	40,1	33.837	55,9	71	0,1	818	1,4	1.500	2,5
TERR. FEDERALES:											
Amazonas	605	362	59,8	150	24,8	—	—	1	0,2	92	15,2
Delta Amacuro	4.405	3.997	90,7	255	5,8	—	—	2	0,1	151	3,4
Dependencias Federales	116	113	97,4	—	—	—	—	—	—	3	3,6

Exceptuando el Distrito Federal y los Estados Nueva Esparta, Táchira y Zulia, en las otras Entidades predomina el rancho como tipo de vivienda. Ahora bien, este predominio trae como consecuencia inmediata la ausencia casi completa de recursos sanitarios que necesita toda población para subsistir como le corresponde; lo que contribuye a mantener la deplorable situación que ha venido presentando nuestra población como tipo biológico.

Para demostrar estos conceptos hemos elaborado un cuadro en el que relacionamos al total de ranchos censado en cada Entidad, las deficiencias sanitarias de mayor importancia, habiéndole agregado el número de personas que declararon pernoctar en dichos ranchos y su porcentaje respecto de la población de cada Entidad, pues estos últimos valores permiten determinar las regiones más afectadas. He aquí el cuadro:

DEFICIENCIAS SANITARIAS Y OTROS DATOS

Entidades	Total de ranchos		Con techo de paja		Con piso de tierra	
	Cifras absolutas	% (1)	Cifras absolutas	% (2)	Cifras absolutas	% (2)
La República	**406.640**	**100,0**	**403,186**	**99,2**	374.540	92,1
Distrito Federal	12.738	3,1	12.161	95,5	8.914	70,0
ESTADOS:						
Anzoátegui	21.079	5,2	20.946	99,4	19.131	90,8
Apure	11.191	2,7	11.180	99,9	10.999	98,3
Aragua	14.026	3,4	13.606	97,0	12.966	92,4
Barinas	11.004	2,7	10.844	98,5	10.725	97,5
Bolívar	12.322	3,0	12.179	98,8	10.841	88,0
Carabobo	16.905	4,2	16.833	99,6	15.315	90,6
Cojedes	8.537	2,1	8.534	99,9	8.313	97,4
Falcón	24.845	6,1	24.094	97,0	23.711	95,4
Guárico	19.159	4,7	19.071	99,5	18.298	95,5
Lara	42.980	10,6	42.794	99,6	37.562	87,4
Mérida	15.423	3,8	15.311	99,3	14.653	95,0
Miranda	31.248	7,7	31.091	99,5	30.191	96,6
Monagas	16.936	4,2	16.892	99,7	15.967	94,3
Nueva Esparta	2.496	0,6	2.494	99,9	2.432	97,4
Portuguesa	13.652	3,4	13.649	99,9	13.253	97,1
Sucre	37.237	9,2	37.183	99,9	36.507	98,0
Táchira	15.870	3,9	15.827	99,7	14.860	93,6
Trujillo	32.024	7,9	31.932	99,7	30.877	96,4
Yaracuy	18.025	4,4	18.011	99,9	17.606	97,7
Zulia	24.291	6,0	24.100	99,2	17.357	71,5
TERR. FEDERALES:						
Amazonas	362	0,1	359	99,2	328	90,6
Delta Amacuro	3.997	1,0	3.997	100,0	3.625	90,7
Dependencias Federales	113	0,0	98	86,7	109	96,5

(1) % de ranchos de cada Entidad respecto del total nacional.
(2) % calculado sobre el total de ranchos de cada Entidad.
(3) % calculado sobre el total de habitantes censados en cada Entidad.

En conjunto las condiciones sanitarias de los ranchos son absolutamente negativas, favoreciendo en todo sentido el desarrollo de elementos nocivos a la salud de sus habitantes. No amerita exclusión ninguna Entidad, puesto que las variaciones de porcentajes sólo se destacan en el abastecimiento de agua del Distrito Federal; en cuanto a las otras modalidades todas las Entidades presentan condiciones más o menos similares para este tipo de vivienda.

El Distrito Federal y el Estado Nueva Esparta se destacan por el reducido número de habitantes que aparecieron viviendo en "ranchos", lo que debe favorecer el standard biológico de su población.

RELACIONADOS CON LOS "RANCHOS"

Eliminación de excretas en el suelo		Abastecimiento de agua proveniente de pozo o río		El agua tiene que ser conducida a la casa		Pasura a descubierto		Personas que declararon pernoctar en los ranchos	
Cifras absolutas	% (2)	Cifras absolutas	% (2)	Cifras absolutas	% (2)	Cifras absolutas	% (2)	Cifras absolutas	% (3)
366,739	**90,2**	**344.751**	**84,8**	**384.016**	**94,5**	**384.869**	**94,7**	**2.109.951**	**54,8**
8.008	62,9	5.025	39,4	11.406	89,5	8.692	68,2	63.646	16,7
17.427	82,7	17.865	84,8	17.578	83,4	20.058	95,5	108.115	69,4
10.430	93,2	10.811	96,6	10.688	95,5	10.864	97,1	57.472	81,5
11.527	82,2	10.237	73,0	12.762	91,0	11.893	84,8	67.803	49,0
9.441	85,8	10.566	96,0	10.560	96,0	10.659	96,9	54.748	87,0
9.358	75,9	11.273	91,5	11.795	95,7	11.801	95,8	61.672	65,2
14.398	85,2	13.171	77,9	16.291	96,4	16.549	97,9	81.531	42,6
7.774	91,1	8.029	94,0	7.785	91,2	8.485	94,4	41.909	84,2
23.998	96,6	22.334	89,9	24.499	98,6	24.121	97,1	124.962	53,7
17.693	92,3	17.678	92,3	18.753	97,9	18.982	99,1	97.935	72,5
40.944	95,3	36.521	85,0	41.442	96,4	41.864	97,4	238.016	71,5
14.083	91,3	13.606	88,2	14.005	90,8	14.541	94,3	86.199	44,7
28.417	90,9	27.681	88,6	29.705	95,1	30.412	97,3	148.833	65,4
14.024	82,8	14.908	88,0	15.798	93,3	16.499	97,4	91.021	74,1
2.447	98,0	1.233	49,4	2.469	98,9	2.461	98,6	13.424	19,4
12.670	92,8	12.315	90,2	13.176	96,5	13.538	99,2	67.294	77,2
36.193	97,2	32.746	87,9	36.721	98,6	35.230	94,6	206.192	70,7
15.151	95,5	14.012	88,3	14.358	90,5	15.159	95,5	88.190	35,9
30.882	96,4	28.378	88,6	30.783	96,1	30.605	95,6	170.057	64,3
17.188	95,4	14.414	80,0	17.606	97,7	17.434	96,7	88.103	69,4
20.759	85,5	17.684	72,8	21.438	88,3	20.577	84,7	127.652	36,9
286	79,0	359	99,2	356	98,3	357	98,6	2.053	55,1
3.531	88,3	3.792	94,9	3.926	98,2	3.975	99,4	22.337	79,3
110	97,3	113	100,0	113	100,0	113	100,0	789	92,6

Construcciones de mampostería:

Las cifras acusadas por este tipo de viviendas, deben agrupar las construcciones predominantes en los centros poblados (capitales de Municipios, de Distritos y de Entidades Federales), y es de suponer que gran número de ellas reunan condiciones sanitarias satisfactorias.

Pero es el caso que si se disponen en un cuadro estadístico las cifras resultantes en cada Entidad, tal como se hizo para los "ranchos", aparece considerable número de viviendas de mampostería cuyas condiciones sanitarias deja mucho que desear:

DEFICIENCIAS SANITARIAS Y OTROS DATOS RELACIONADOS

Entidades	Total de viviendas		Con techos de paja		Con piso de tierra	
	Cifras absolutas	% (2)	Cifras absolutas	% (3)	Cifras absolutas	% (3)
La República	**241.147**	**100,0**	**25.710**	**10,7**	**93,069**	**38,6**
Distrito Federal	36.960	15,3	529	1,4	2.369	6,4
ESTADOS:						
Azoátegui	6.263	2,6	661	10,5	2.664	42,5
Apure	1.012	0,4	149	14,7	531	52,5
Aragua	10.666	4,4	410	3,8	3.299	30,9
Barinas	553	0,2	290	52,4	405	73,2
Bolívar	4.878	2,0	687	14,1	1.549	31,8
Carabobo	15.258	6,3	318	2,1	3.608	23,6
Cojedes	843	0,4	97	11,5	276	32,7
Falcón	16.034	6,7	2.970	18,5	9.751	60,8
Guárico	4.262	1,8	924	21,7	2.517	59,0
Lara	13.106	5,4	1.025	7,8	4.392	33,5
Mérida	15.251	6,3	1.118	7,3	11.126	73,0
Miranda	12.247	5,1	733	6,0	4.694	38,3
Monagas	3.397	1,4	410	12,1	842	24,8
Nueva Esparta	9.779	4,1	178	1,8	6.548	67,0
Portuguesa	2.388	1,0	1.214	50,8	1.588	66,5
Sucre	10.991	4,6	259	2,4	5.159	46,9
Táchira	22.599	9,4	1.394	6,2	13.901	61,5
Trujillo	14.761	6,1	6.061	41,1	9.753	66,1
Yaracuy	5.657	2,3	366	6,5	2.867	50,7
Zulia	33.837	14,0	5.750	17,0	5.068	15,0
TERR. FEDERALES						
Amazonas	150	0,1	132	88,0	135	90,0
Delta Amacuro	255	0,1	35	13,7	27	10,6
Ciudad de Caracas	26.881	11,1	206	0,8	1.186	4,4

(1) De mampostería.
(2) % de viviendas de cada Entidad respecto del total nacional.
(3) % respecto del total de viviendas de cada Entidad.
(4) % respecto del total de población censada en cada Entidad.

CON LAS VIVIENDAS PARTICULARES DE ALBAÑILERIA (1)

Excretas en el suelo		Abastecimiento de agua proveniente de pozo o río		El agua tiene que ser conducida a la casa		Basura a descubierto		Personas que declararon pernoctar en este tipo de vivienda	
Cifras absolutas	% (3)	Cifras absolutas	% (3)	Cifras absolutas	% (3)	Cifras absolutas	% (3)	Cifras absolutas	% (4)
120.629	**50,0**	**99.543**	**41,3**	**150.292**	**62,3**	**184.170**	**76,4**	**1.373.369**	**35,7**
3.464	9,4	4.280	11,6	11.782	31,9	10.072	27,2	231.209	60,8
2.336	37,3	3.710	59,2	4.873	77,8	5.436	86,8	33.033	21,2
308	30,4	311	30,7	326	32,2	899	88,8	6.185	8,8
2.942	27,6	3.431	32,2	5.767	54,1	7.859	73,7	58.144	42,1
354	64,0	514	92,9	500	90,4	525	94,9	3.216	5,1
1.006	20,6	3.199	65,6	3.520	72,2	4.152	85,1	24.475	25,9
3.411	22,4	3.531	23,1	8.547	56,0	11.934	78,2	84.130	43,9
217	25,7	596	70,7	655	77,7	819	97,1	4.758	9,6
12.440	77,6	9,609	59,9	13.807	86,1	15.419	96,2	89.706	38,6
2.354	55,2	2.493	58,6	3.700	86,8	4.032	94,6	21.757	16,1
7.443	56,8	6.235	47,6	8.878	67,7	11.570	88,3	77.220	23,2
12.105	79,4	10.157	66,6	11.002	72,1	13.992	91,7	92.110	47,7
4.593	37,5	4.682	37,8	7.225	59,0	9.931	81,1	62.931	27,6
756	22,2	1.122	33,0	1.975	58,1	2.067	60,8	18.704	15,2
8.587	87,8	3.907	39,9	9.117	93,2	9.568	97,8	49.829	72,0
1.695	71,0	1.731	72,5	2.019	84,5	2.291	95,9	14.308	16,4
6.058	55,1	4.503	41,0	7.626	69,4	9.538	86,8	68.476	23,5
18.074	80,0	13.057	57,8	16.070	71,1	20.865	92,3	139.411	56,7
11.672	79,1	8.527	57,8	11.813	80,0	13.698	92,8	77.866	29,5
3.377	59,7	1.568	27,7	4.000	70,7	5.346	94,5	29.850	23,5
17.237	50,9	12.046	35,6	16.925	50,0	23.789	70,3	183.461	53,1
130	86,7	150	100,0	142	94,7	147	98,0	975	26,2
70	27,4	231	90,6	23	9,0	221	86,7	1.615	5,7
1.468	5,5	2.959	11,0	7.513	27,9	5.877	21,9	173.704	64,6

Las cifras del Distrito Federal, que incluyen la ciudad de Caracas, contrastan en muchas modalidades con las cifras acusadas por las otras Entidades, indicando que en el resto de la República no existe concordancia entre ese tipo de construcción y sus condiciones sanitarias.

Hemos hecho figurar al final del cuadro los resultados obtenidos en la ciudad de Caracas, pues sus porcentajes deben servir de orientación a las campañas sanitarias y de la vivienda, que se han iniciado intensivamente en toda la República.

Hacinamiento

Vamos a dar los coeficientes de hacinamiento resultantes en la República y en cada Entidad, entendiéndose por tal coeficiente el número medio de personas que declararon pernoctar en las piezas destinadas a dormir, de las viviendas censadas.

Como estos datos sanitarios fueron recogidos por el mismo personal encargado de empadronar la población, y nó por elementos debidamente preparados en asuntos sanitarios, los resultados deben comprender no pocas deficiencias. De todos modos hemos considerado de utilidad el conocimiento aproximado de este aspecto sanitario tan importante, y al efecto lo hemos hecho objeto del cuadro que insertamos a continuación, en el cual además del coeficiente general, hemos intentado determinar el correspondiente a cada tipo de vivienda, para la República, para cada Entidad Federal y para cada ciudad capital:

HACINAMIENTO
(PERSONAS QUE DUERMEN EN CADA HABITACION)

Entidades y sus Capitales	Coeficiente general de hacinamiento	Viviendas particulares		Viviendas Colectivas		Viviendas no especificadas
		Ranchos	De Albañilería	Casas de apartamentos y vecindad	Hoteles pensiones etc.	
LA REPUBLICA	**2,8**	**3,3**	**2,3**	**2,7**	**1,8**	**2,8**
DISTRITO FEDERAL	2,1	2,9	1,9	2,8	1,8	6,6
Caracas	2,1	2,8	1,9	2,7	1,8	7,5
ESTADO ANZOATEGUI	2,7	2,9	2,3	2,6	1,9	2,7
Barcelona	2,4	2,8	2,2	3,5	1,9	0,0
ESTADO APURE	3,2	3,4	2,2	0,0	0,0	0,0
San Fernando	2,3	2,8	2,2	3,5	1,9	0,0
ESTADO ARAGUA	2,4	2,9	2,0	1,8	2,0	0,0
Maracay	2,1	2,5	2,0	2,2	1,7	0,0
ESTADO BARINAS	3,3	3,3	2,8	2,1	1,8	0,0
Barinas	2,5	2,3	3,8	0,0	0,0	0,0
ESTADO BOLIVAR	2,5	2,8	2,0	2,1	2,4	0,0
Ciudad Bolívar	2,0	2,2	1,8	2,3	1,5	0,0
ESTADO CARABOBO	2,4	3,1	2,0	2,5	1,6	0,0
Valencia	2,0	2,4	1,9	2,5	1,0	0,0
ESTADO COJEDES	3,1	3,3	2,2	0,0	0,0	0,0
San Carlos	2,2	2,2	2,2	2,2	0,8	0,0

(Concluye en la página siguiente)

(Conclusión)

Entidades y sus Capitales	Coeficiente general de hacinamiento	Viviendas particulares		Viviendas Colectivas		Viviendas no especificadas
		Ranchos	De Albañilería	Casas de apartamentos y vecindad	Hoteles pensiones etc.	
ESTADO FALCON	2,4	2,7	2,1	3,1	1,4	0,0
Coro	2,0	2,1	2,0	2,7	0,6	0,0
ESTADO GUARICO	2,9	3,2	2,2	2,3	1,8	0,0
San Juan de los Morros	2,1	2,3	2,0	0,0	0,6	0,0
ESTADO LARA	3,1	3,5	2,3	2,6	1,7	0,0
Barquisimeto	2,4	3,0	2,1	2,4	1,4	0,0
ESTADO MERIDA	3,2	3,9	2,8	2,9	1,8	2,5
Mérida	2,1	2,5	2,1	2,6	2,0	0,0
ESTADO MIRANDA	2,7	3,3	1,9	2,4	1,6	0,0
Los Teques	1,9	2,3	1,8	2,3	1,7	0,0
ESTADO MONAGAS	2,9	3,1	2,4	2,7	1,5	2,2
Maturín	2,1	2,3	1,9	0,0	0,2	0,0
ESTADO NUEVA ESPARTA	2,6	3,6	2,5	3,8	1,7	2,4
La Asunción	2,0	3,1	1,9	0,0	0,0	0,0
ESTADO PORTUGUESA	3,2	3,3	2,9	3,2	1,8	1,5
Guanare	2,2	2,3	2,1	2,6	2,0	0,0
ESTADO SUCRE	3,2	3,4	2,6	2,3	2,0	3,4
Cumaná	2,6	3,1	2,2	2,2	2,2	4,2
ESTADO TACHIRA	3,0	3,4	2,3	3,1	2,1	0,0
San Cristóbal	2,3	2,8	2,3	2,9	2,0	0,0
ESTADO TRUJILLO	3,6	4,0	3,0	2,1	1,8	3,0
Trujillo	2,6	3,4	2,5	2,5	1,8	0,0
ESTADO YARACUY	3,4	4,2	2,2	2,2	2,0	0,0
San Felipe	2,2	3,5	2,0	0,0	2,8	0,0
ESTADO ZULIA	2,6	3,3	2,3	1,7	1,8	0,0
Maracaibo	2,1	3,0	1,9	2,2	1,3	0,0
TERRITORIO FEDERAL AMAZONAS	3,1	3,2	2,8	0,0	0,0	0,0
Puerto Ayacucho	2,7	2,7	2,5	0,0	0,0	0,0
TERRITORIO FEDERAL DELTA MACURO	3,6	3,7	2,6	0,0	2,2	0,0
Tucupita	2,9	3,2	2,4	0,0	0,0	0,0
DEPENDENCIAS FEDERALES	4,5	4,5	0,0	0,0	0,0	0,0

El coeficiente general de hacinamiento indica para la República 2,8 personas pernoctando en cada dormitorio, destacándose con resultados mayores al resultado nacional los Estados Apure, Barinas, Cojedes, Guárico, Lara, Mérida, Monagas, Portuguesa, Sucre, Táchira, Trujillo, Yaracuy y los Territorios Federales. En las ciudades capitales, con excepción de Tucupita, los coeficientes son menores que el resultado nacional.

Con relación al tipo de vivienda se observa que la población que habita en "ranchos" es la que muestra el coeficiente más elevado (3,3) presentando muy pocas variaciones en el interior de la República. Este nuevo resultado unido a las condiciones sanitarias generales del "rancho", complementan el problema de la vivienda en la población rural de Venezuela.

En las construcciones de mampostería el coeficiente general indica 2,3 personas por habitación, tendiendo a ser menor en las ciudades capitales.

Los alojamientos de tipo colectivo indican un coeficiente de 2,7 para "apartamentos y casas de vecindad" y de 1,8 para "hoteles, pensiones y otros". Con referencia al coeficiente de 2,7 presentado por los "Apartamentos y casas de vecindad", el hecho de haberse agrupado viviendas de calidades extremas impide la determinación del coeficiente de las "casas de vecindad", en las cuales el hacinamiento es excesivo.

Viviendas en las ciudades capitales

Como complemento de este capítulo hemos incluído un cuadro con el número de viviendas censadas en las diferentes ciudades capitales, con especificación del "tipo" y con los porcentajes que éste representa respecto del total de viviendas de cada ciudad:

(Véase el cuadro en la página siguiente.)

VIVIENDAS HABITADAS EN LAS CIUDADES CAPITALES

Capitales	Total de viviendas habitadas	Particulares				Colectivas				No especificadas	
		Ranchos		de Albañilería		Apartamentos y casas de vecindad		Hoteles, pensiones, etc.			
		Cifras absolutas	%	Cifras absolutas	%	Cifras absolutas	%	Cifras absolutas	%	Cifras absolutas	%
Caracas	35.617	5.437	15,3	26.881	75,5	2.129	6,0	495	1,4	675	1,8
Maracaibo	17.789	3.710	20,9	13.463	75,7	28	0,1	202	1,1	386	2,2
Barquisimeto	8.992	3.986	44,3	4.874	54,2	83	0,9	49	0,6	—	—
Valencia	8.894	960	10,8	7.652	86,0	111	1,3	17	0,2	154	1,7
Maracay	5.337	1.695	31,8	3.236	60,6	249	4,7	22	0,4	135	2,5
San Cristóbal	4.824	492	10,2	4.101	85,0	45	1,0	68	1,4	118	2,4
Cumaná	3.929	1.754	44,6	2.084	53,0	2	0,1	11	0,3	78	2,0
Ciudad Bolívar	3.747	1.717	45,8	1.901	50,7	12	0,3	10	0,3	107	2,9
Coro	3.142	874	27,8	2.262	72,0	1	0,0	5	0,2	—	—
Barcelona	2.731	1.190	43,5	1.478	54,1	11	0,4	26	1,0	26	1,0
San Felipe	2.048	532	26,0	1.456	71,1	—	—	8	0,4	52	2,5
Mérida	1.983	90	4,5	1.783	90,0	25	1,3	48	2,4	37	1,8
Maturín	1.952	1.226	62,9	660	33,8	—	—	1	0,0	65	3,3
Los Teques	1.863	559	30,0	1.229	66,0	25	1,3	13	0,7	37	2,0
San Fernando de Apure	1.458	645	44,2	792	54,3	—	—	—	—	21	1,5
Trujillo	1.139	280	24,6	827	72,6	1	0,0	10	0,9	21	1,9
San Juan de los Morros	1.075	690	64,2	371	34,5	—	—	3	0,3	11	1,0
San Carlos	761	570	74,9	175	23,0	1	0,1	4	0,5	11	1,5
La Asunción	729	127	17,4	593	81,3	—	—	—	—	9	1,3
Guanare	648	453	70,0	163	25,1	2	0,3	4	0,6	26	4,0
Tucupita	527	328	62,2	191	36,3	—	—	—	—	8	1,5
Barinas	426	373	87,6	50	11,7	—	—	—	—	3	0,7
Puerto Ayacucho	169	125	74,0	26	15,4	—	—	1	0,6	17	10,0
Totales	109.780	27.813	25,3	76.248	69,5	2.725	2,5	997	0,9	1.997	1,8

La disposición del cuadro, en graduatoria descendente según el número de viviendas, permite apreciar en las ciudades más importantes una distribución aceptable del tipo de vivienda, por el contrario en las ciudades pequeñas la distribución es deficiente, exceptuando la ciudad de La Asunción, capital del Estado Nueva Esparta.

Tal como se expone al comienzo del Capítulo, no creemos necesario comentar con mayor amplitud los resultados del Censo sanitario de viviendas, pues aún aceptando que la recopilación fué defectuosa, las cifras aproximadas que se obtuvieron hablan por sí solas con suficiente elocuencia.

Conclusiones

A juzgar por el considerable número de datos que se han venido suministrado provenientes de éste último Censo Nacional, es manifiesta la importancia que cada día adquieren las investigaciones de esa naturaleza.

Entre las informaciones suministradas, que resultaron de positiva utilidad, podemos citar las siguientes:

a) Bases numéricas para procesos Electorales

b) " " " la Campaña de Alfabetización de Adultos iniciada por el Ministerio de Educación Nacional.

c) " " " instalación de obras hidráulicas y sanitarias en toda la República

d) " " " la asignación presupuestal que como situado corresponde a cada Entidad Federal.

e) " " " orientar las campañas sanitarias del Ministerio de Sanidad y Asistencia Social.

f) " " " cálculo de coeficientes representativos de nuestra realidad demográfica y para numerosos estudios relacionados con la población nacional.

g) " " " los estudios relacionados con la vivienda, que están a cargo del Banco Obrero.

h) " generales " la organización de nuevas investigaciones estadísticas, entre las que podemos citar la Estadística Industrial en elaboración.

Afirmada pues la necesidad de poseer buenos censos de población, no podemos concluir este trabajo sin hacer mención del "Censo de las Américas" proyectado por el Instituto Interamericano de Estadística para realizarse en 1950.

Venezuela, como país afiliado a la citada corporación, ha apoyado en principio el referido proyecto, que consiste en levantar con la simultaneidad más aproximada, un censo de población en cada país americano con métodos y procedimientos uniformes que al permitir comparabilidad internacional, favorezcan el conocimiento de la realidad demográfica de cada país, su dispersión, composición, educación, actividades económicas, etc., con cuyas informaciones cada Gobierno dispondría de bases sólidas para orientar políticas de mejoramiento social y económico.

Han sido ya iniciadas las actividades preliminares y es de esperarse que de llevarse a cabo normalmente esta nueva investigación censal bajo tan favorables auspicios, Venezuela obtendrá una de las más valiosas documentaciones nacionales.

Caracas, 26 de noviembre de 1946

GRAFICOS

DE LAS CARACTERISTICAS MAS IMPORTANTES

DE LA POBLACION DE LA

REPUBLICA DE VENEZUELA

RESUMEN GENERAL DE LA REPUBLICA

Denominación de los Gráficos	Cuadros de los cuales se ha extraído la información numérica	
	Cuadros:	Páginas:
Posición Relativa y División Político–Territorial	A	3
Densidad de la población por Entidad Federal	C	5
Crecimiento General de la Población, promodio anual durante el período intercensal 1936–1941 por Entidades Federales	D	6
Distribución de la población por Entidades y miles de habitantes	1	39
Distribución de la población por edades de 0 a 99 años	2 y 33	46 y 86
Distribución de la población por sexo y edad	2 y 33	46 y 86
Porcentajes de la población clasificada por sexo y grupos quinquenales de edad	8 al 32	61 al 85
Distribución de la población por sexo, edad y estado civil	2 y 33	46 y 86
Masculinidad en La República	1	39
Porcentajes de las modalidades correspondientes al grado de instrucción especificados por grupos de edad	36	97
Analfabetos mayores de 14 años en La República	37 al 83	98–121
Asistencia Escolar (por Entidad) por cada 100 niños de 7 a 14 años, que asisten a la escuela	108	147
Porcentajes correspondientes a las diferentes modalidades del estado de vacunación antivariólica	143	256
Población venezolana por naturalización en La República	111	160
Cifras absolutas y relativas de la población, especificadas por Actividades Económicas	145 y 161	281 y 327
Porcentajes de las poblaciones urbana, sub–urbana y rural sobre la población total	163	333
Datos sanitarios relativos a las viviendas habitadas	191	464

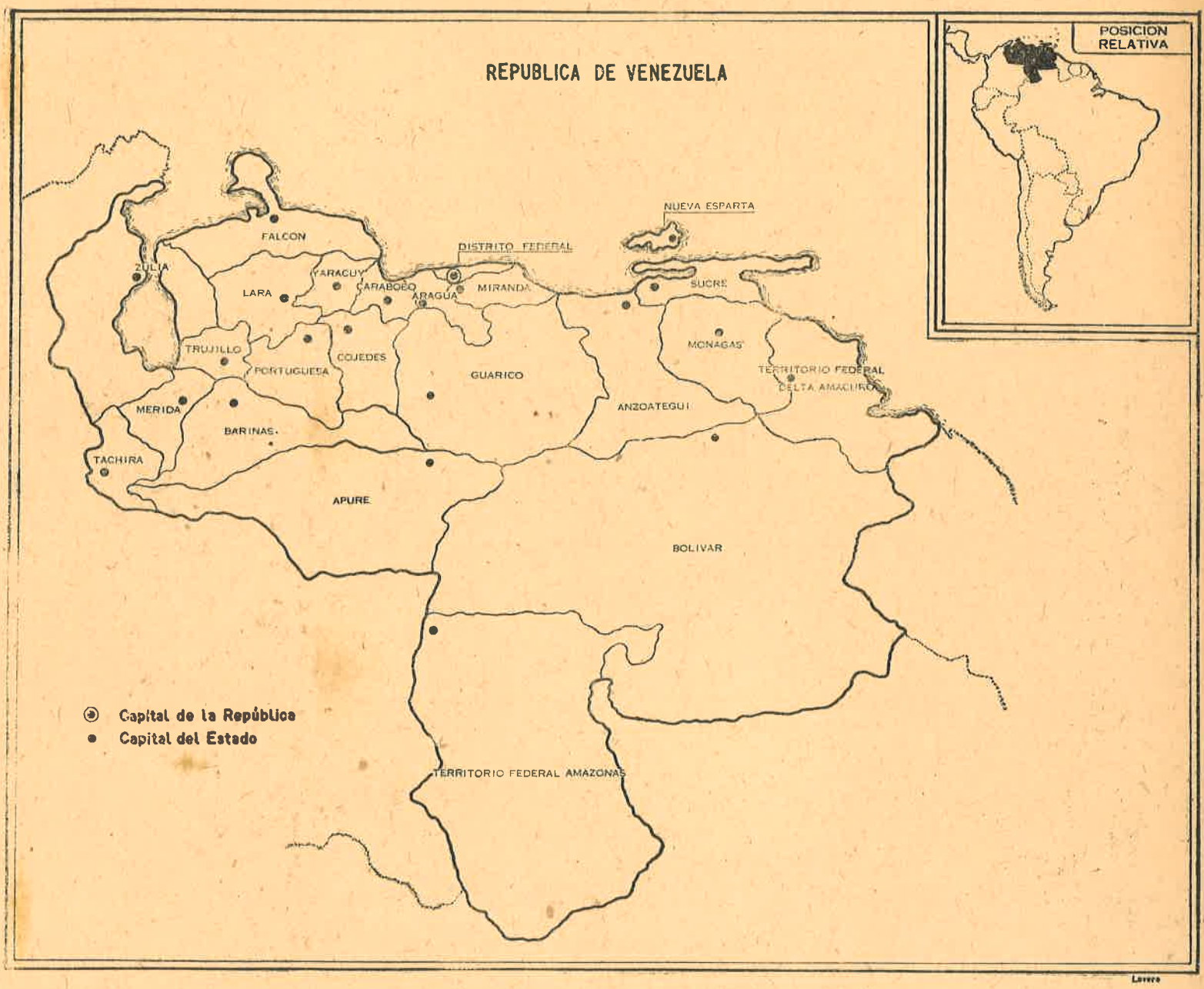
REPUBLICA DE VENEZUELA
POSICION RELATIVA
NUEVA ESPARTA
FALCON
DISTRITO FEDERAL
ZULIA
YARACUY
LARA
CARABOBO
ARAGUA
MIRANDA
SUCRE
MONAGAS
TRUJILLO
COJEDES
PORTUGUESA
GUARICO
TERRITORIO FEDERAL
DELTA AMACURO
MERIDA
BARINAS
ANZOATEGUI
TACHIRA
APURE
BOLIVAR
TERRITORIO FEDERAL AMAZONAS
Capital de la República
Capital del Estado

CENSO DE POBLACION DEL 7 DE DICIEMBRE DE 1941

POBLACION DE VENEZUELA

CRECIMIENTO GENERAL DE LA POBLACION

PROMEDIO ANUAL DURANTE EL PERIODO INTERCENSAL 1936-1941

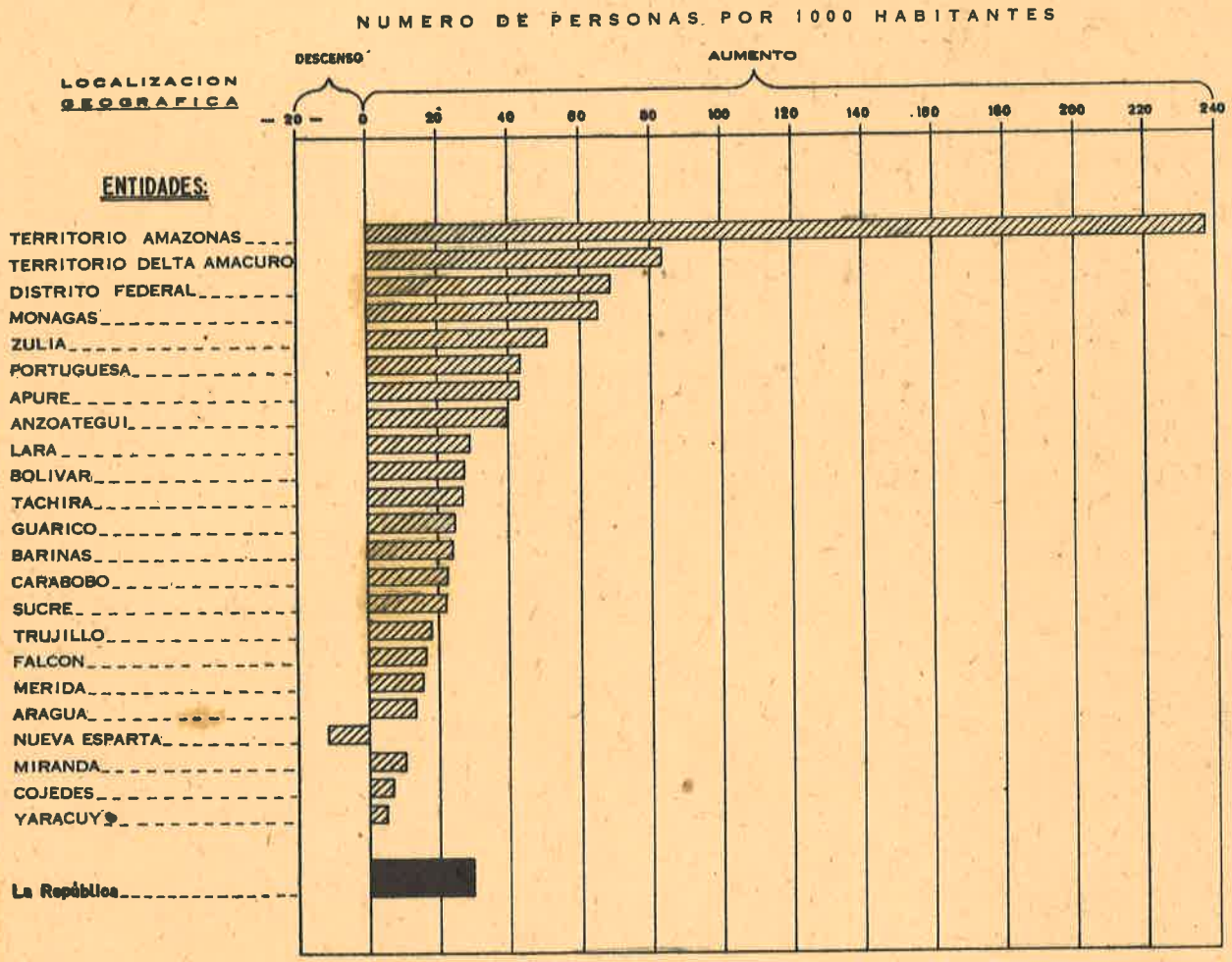

Agustín Real Lovera M.D.

CENSO DE POBLACION DEL 7 DE DICIEMBRE DE 1941

POBLACION DE VENEZUELA

DISTRIBUCION DE LA POBLACION POR ENTIDADES

MILES DE HABITANTES

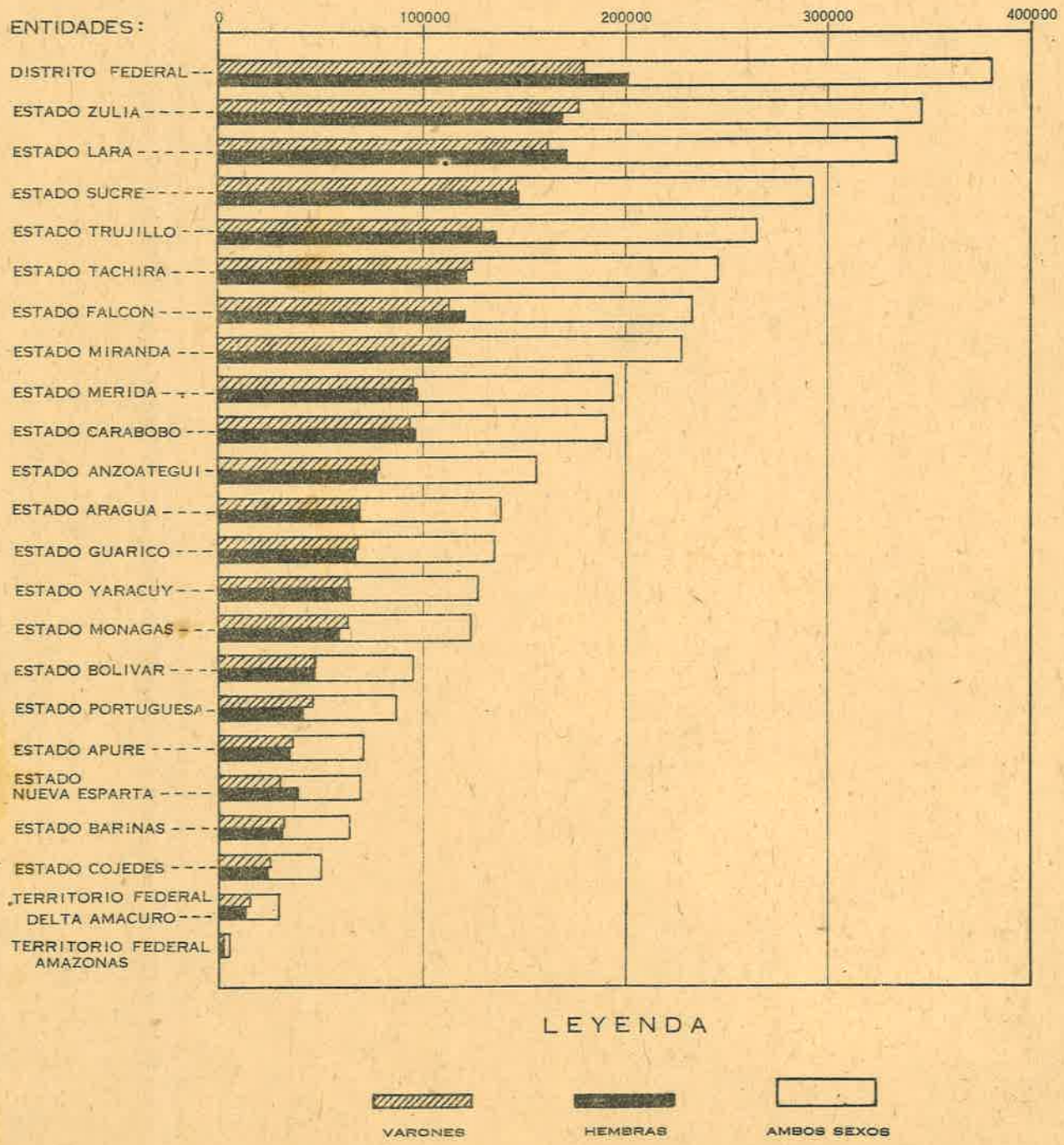

LEYENDA

VARONES — HEMBRAS — AMBOS SEXOS

C. BERMÚDEZ RODIL.

CENSO DE POBLACION DEL 7 DE DICIEMBRE DE 1941
REPUBLICA DE VENEZUELA

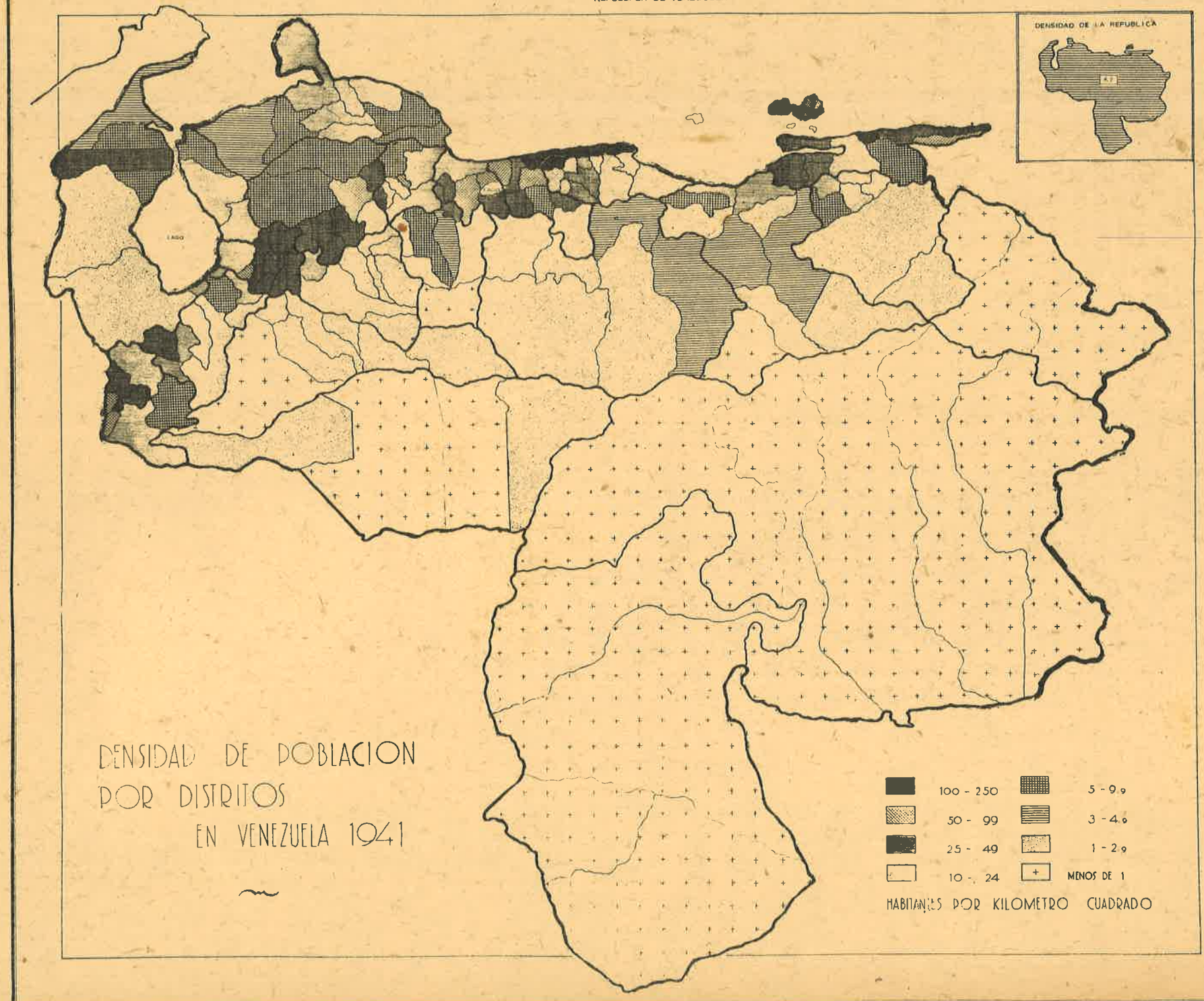

CENSO DE POBLACION DEL 7 DE DICIEMBRE DE 1941

REPUBLICA DE VENEZUELA

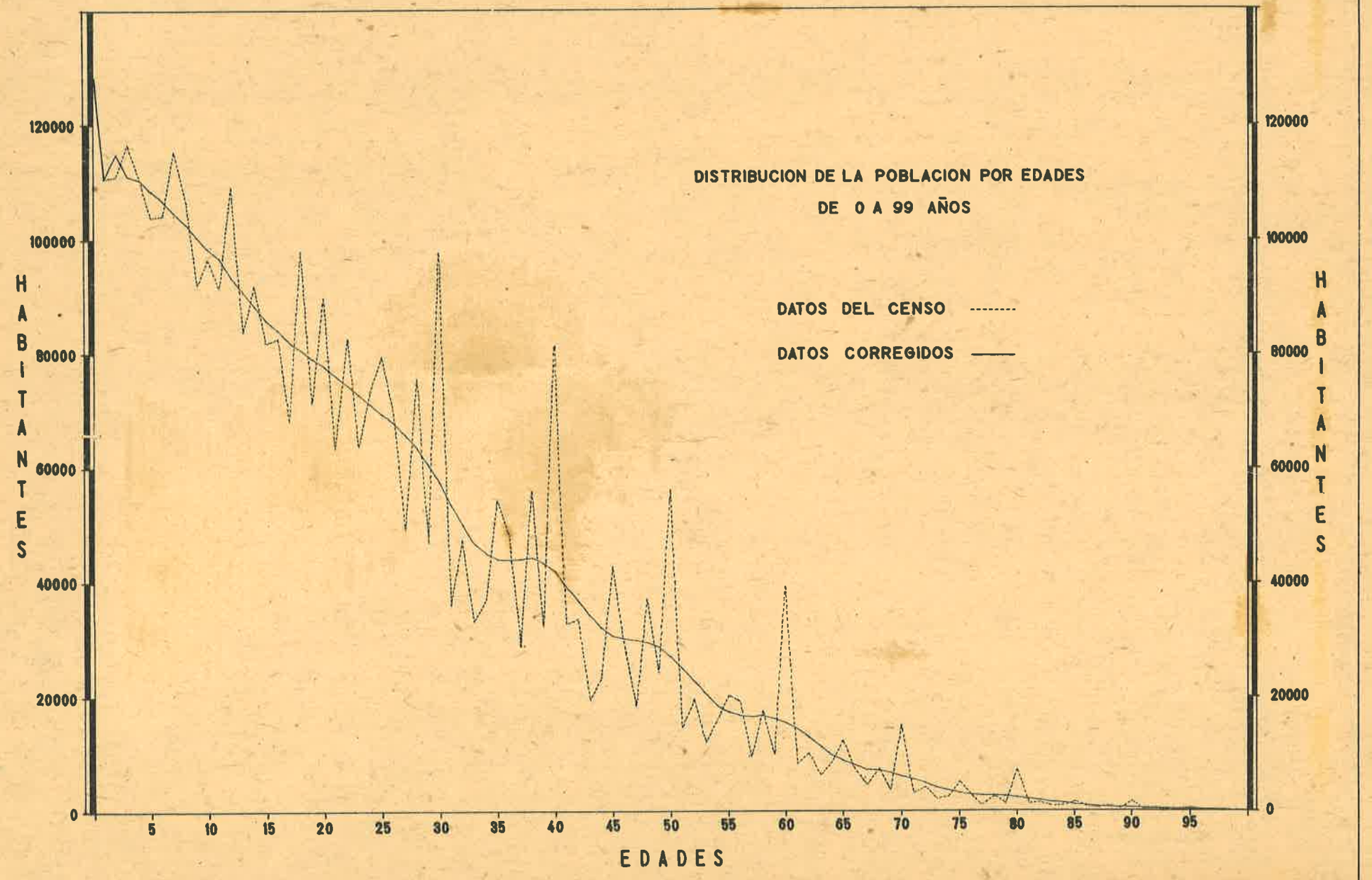

Lavera

CENSO DE POBLACION DEL 7 DE DICIEMBRE DE 1941

POBLACION DE VENEZUELA

DISTRIBUCION DE LA POBLACION POR SEXO Y EDAD

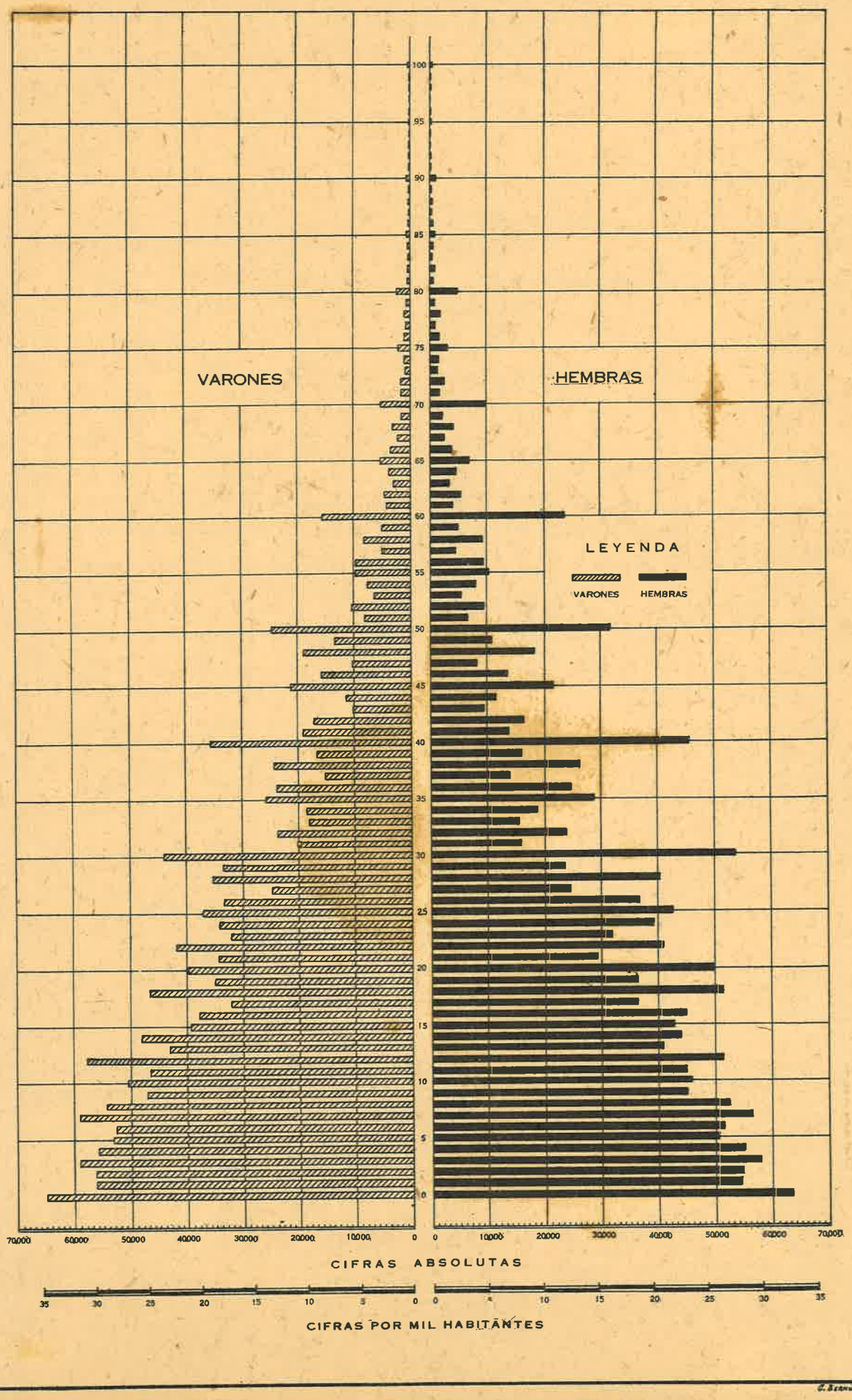



CENSO DE POBLACION DEL 7 DE DICIEMBRE DE 1941

POBLACION DE VENEZUELA

PORCENTAJES DE LA POBLACION CLASIFICADA POR SEXO Y GRUPOS QUINQUENALES DE EDAD

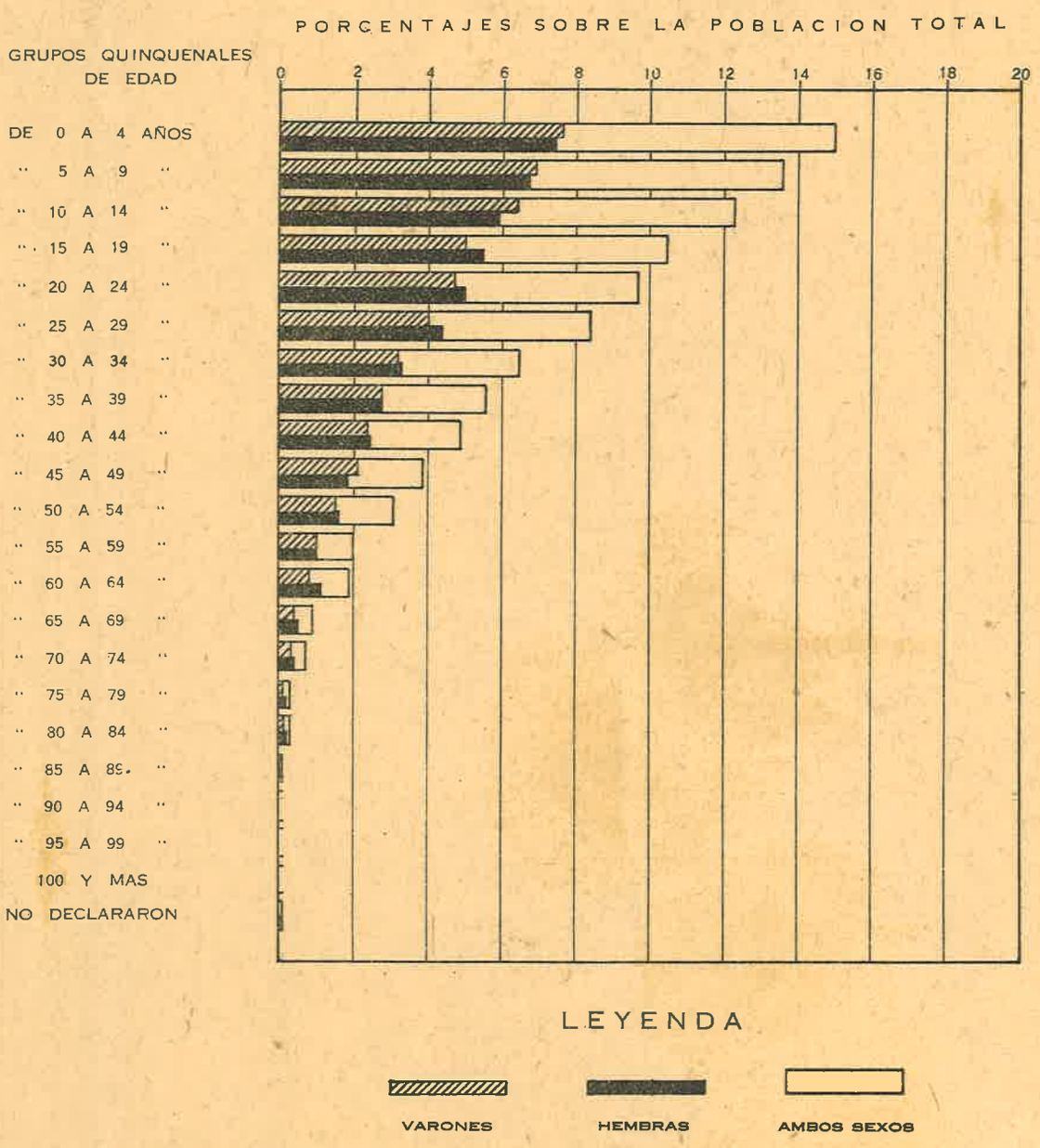

Nota: A pesar de que en ciertos grupos de edad no aparecen porcentajes, éstos sinembargo existen pero son inapreciables gráficamente.

E. Bermúdez Rodil

CENSO DE POBLACION DEL 7 DE DICIEMBRE DE 1941

POBLACION CLASIFICADA POR SEXO Y

GRUPOS QUINQUENALES DE EDAD

REPUBLICA DE VENEZUELA

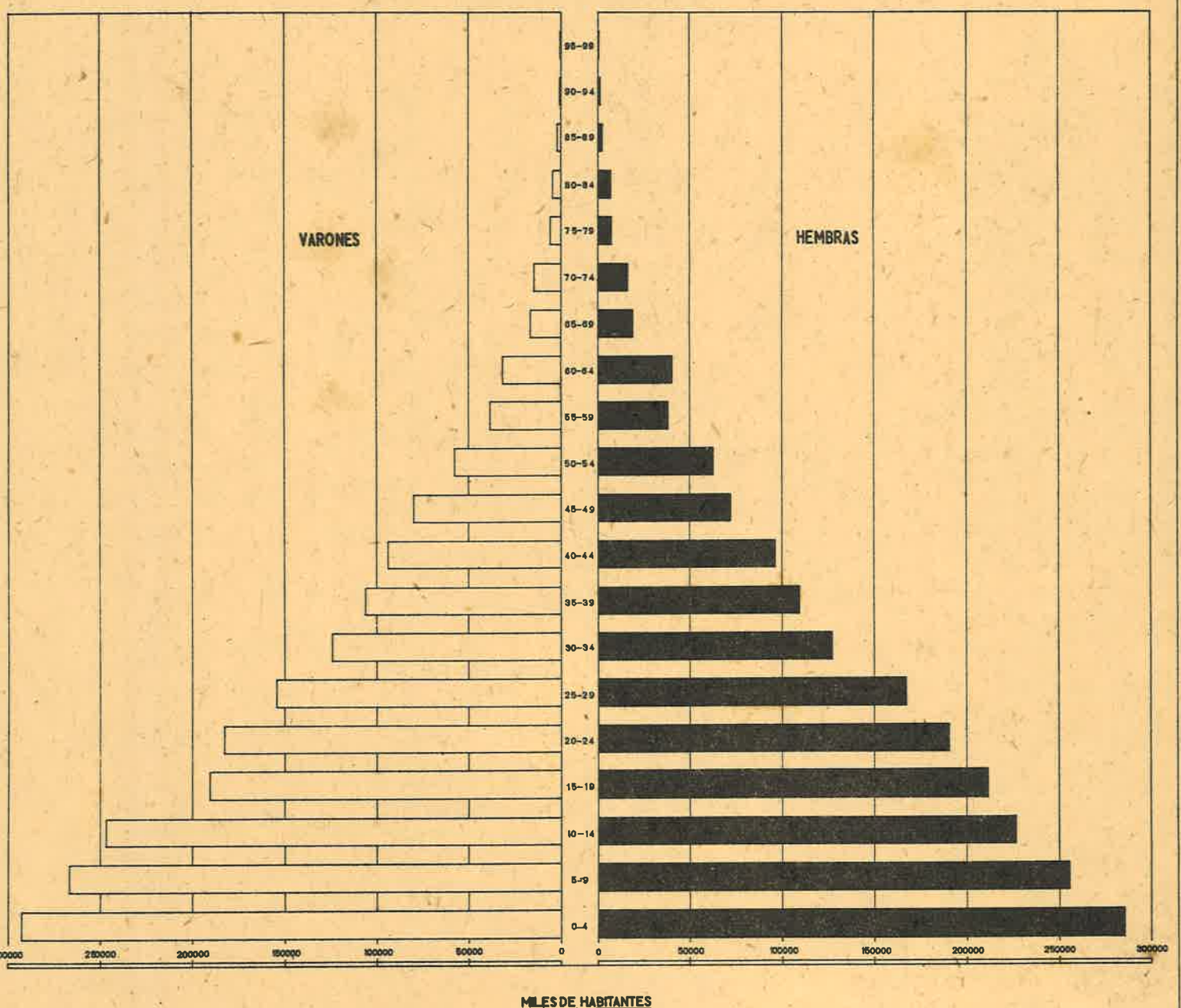

MILES DE HABITANTES

Aquiles R Lovera



CENSO DE POBLACION DEL 7 DE DICIEMBRE DE 1941

POBLACION CLASIFICADA POR SEXO Y

GRUPOS QUINQUENALES DE EDAD

DISTRITO FEDERAL

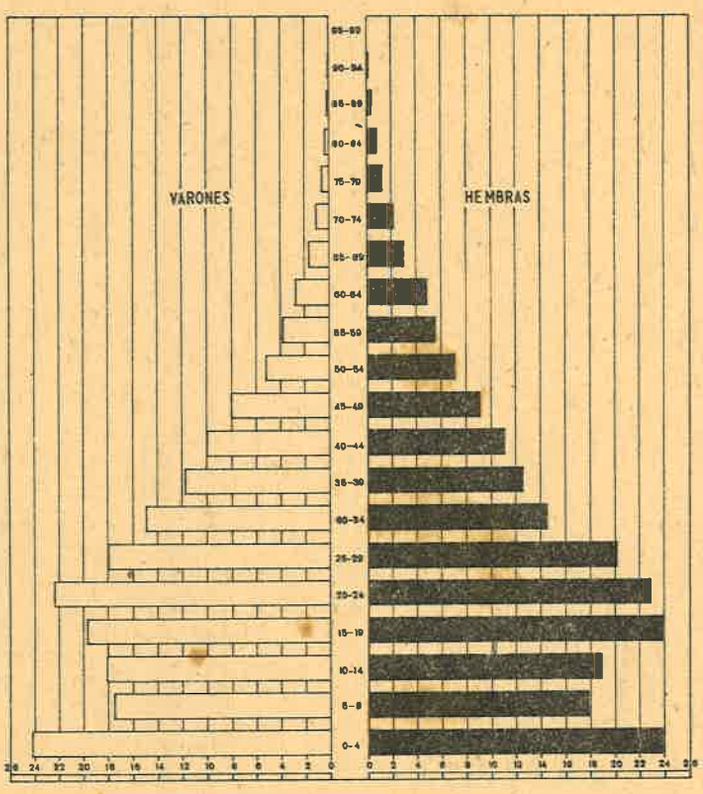

ESTADO ANZOATEGUI

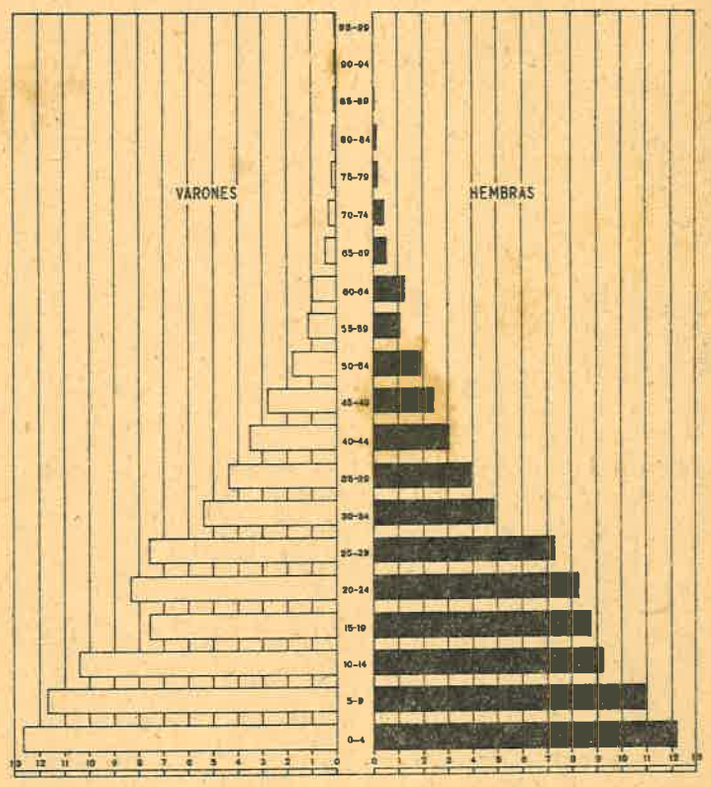

ESTADO APURE

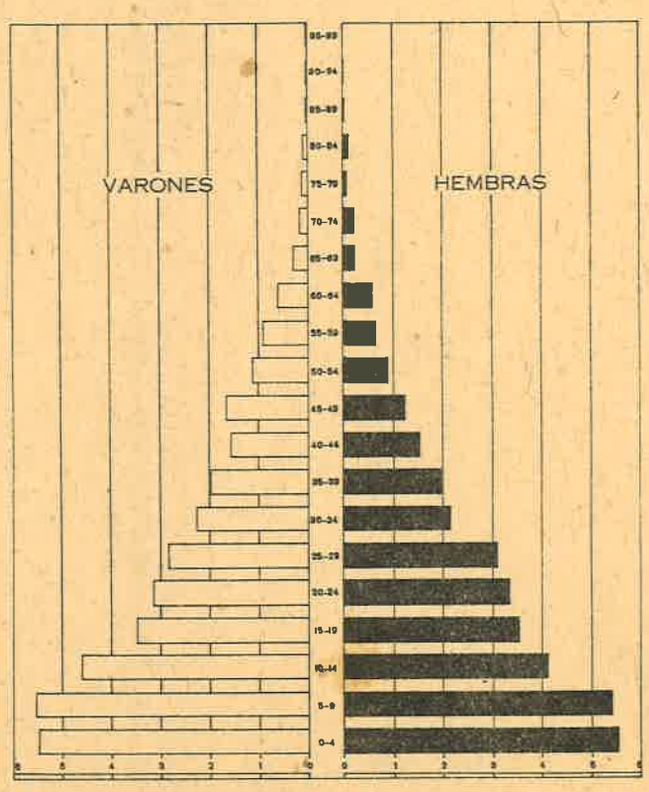

ESTADO ARAGUA

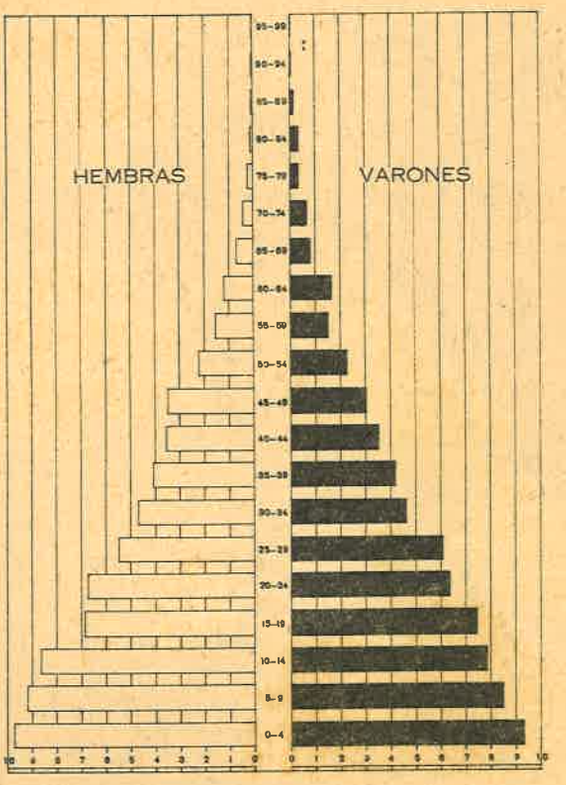

Lovera

CENSO DE POBLACION DEL 7 DE DICIEMBRE DE 1941

POBLACION CLASIFICADA POR SEXO Y

GRUPOS QUINQUENALES DE EDAD

ESTADO BARINAS

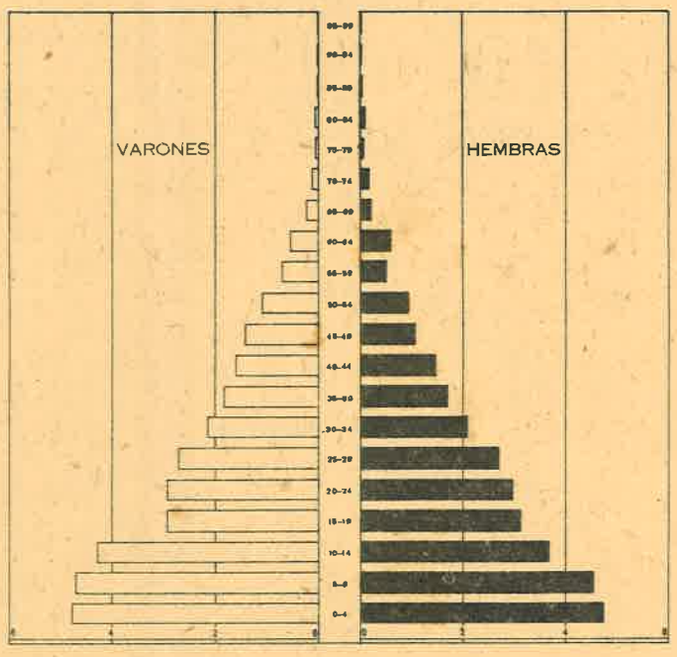

ESTADO BOLIVAR

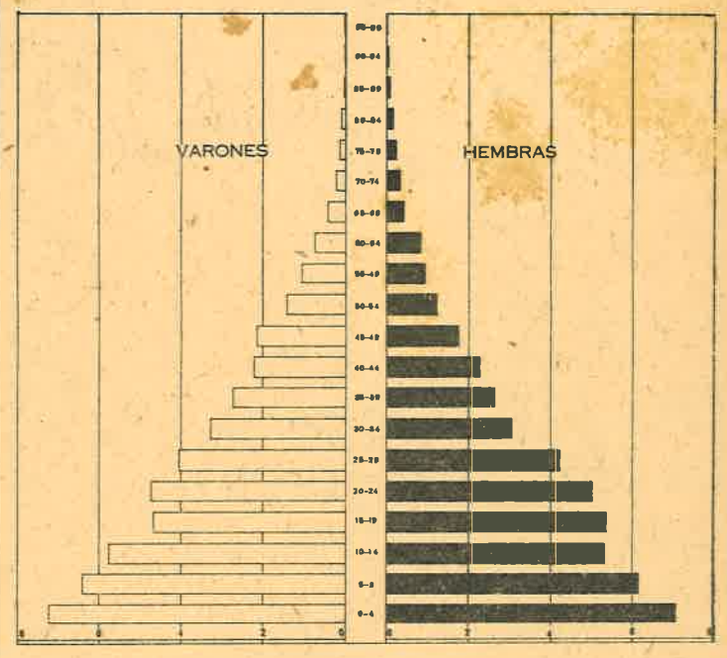

ESTADO CARABOBO

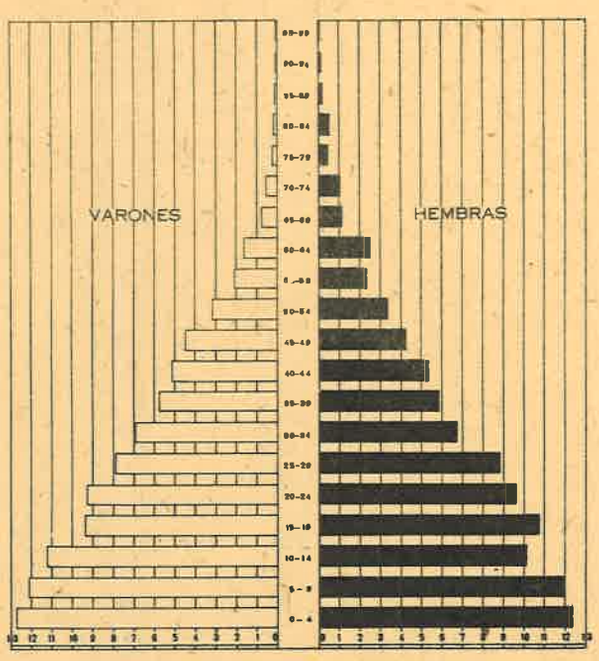

ESTADO COJEDES

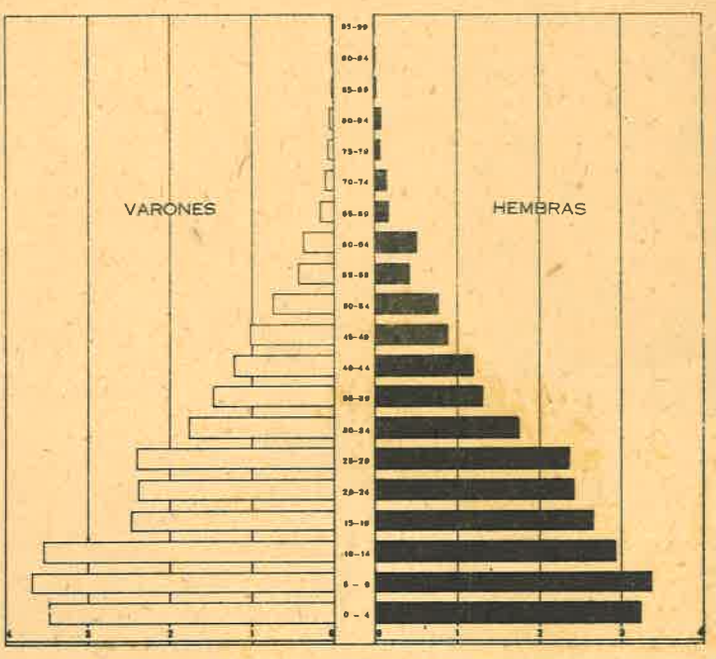

CENSO DE POBLACION DEL 7 DE DICIEMBRE DE 1941

POBLACION CLASIFICADA POR SEXO Y GRUPOS QUINQUENALES DE EDAD

ESTADO FALCON

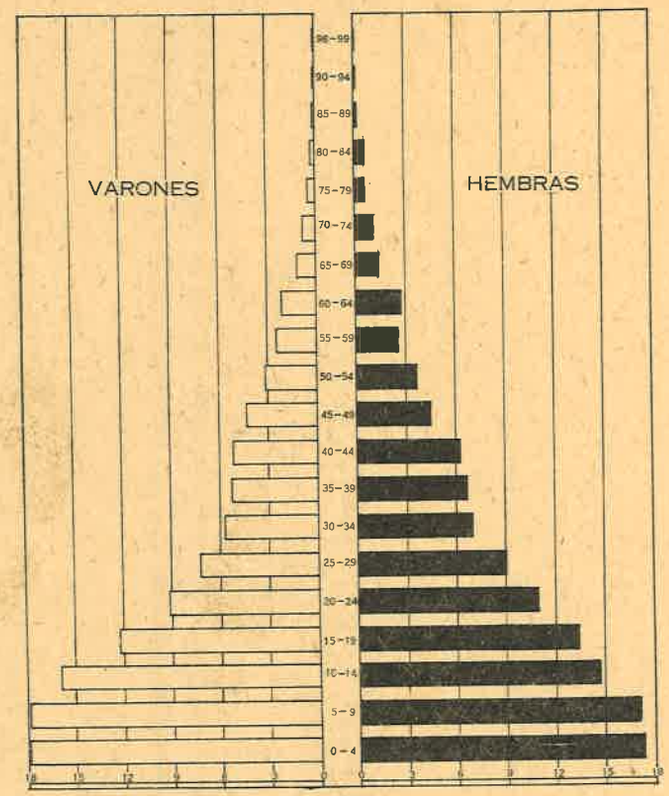

MILES DE HABITANTES

ESTADO GUARICO



MILES DE HABITANTES

ESTADO LARA

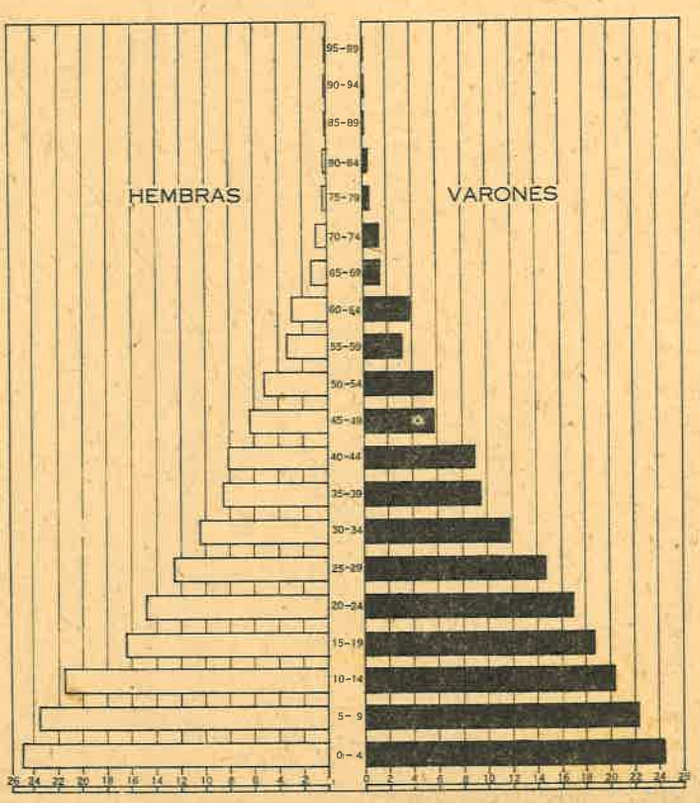

MILES DE HABITANTES

ESTADO MERIDA

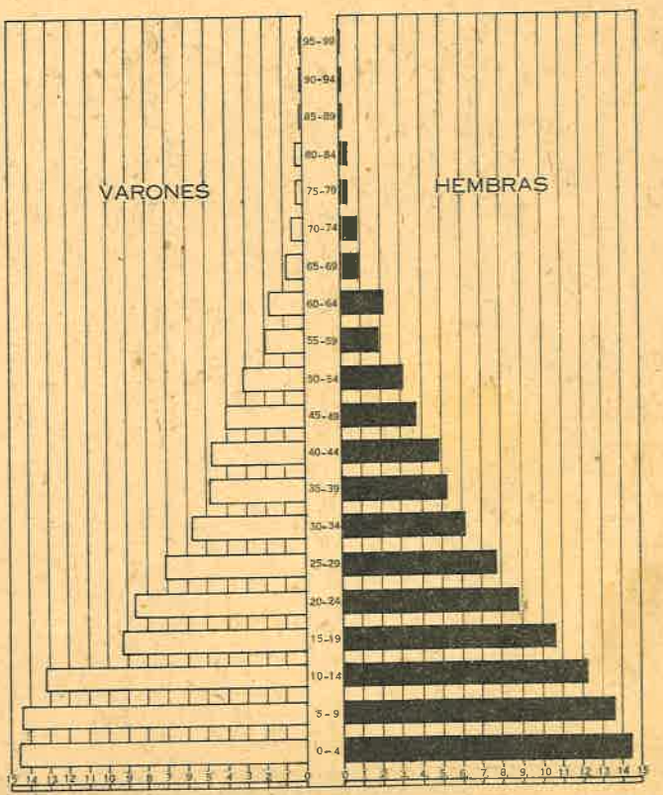

MILES DE HABITANTES

CENSO DE POBLACION DEL 7 DE DICIEMBRE DE 1941

POBLACION CLASIFICADA POR SEXO Y GRUPOS QUINQUENALES DE EDAD

ESTADO MIRANDA



MILES DE HABITANTES

ESTADO MONAGAS

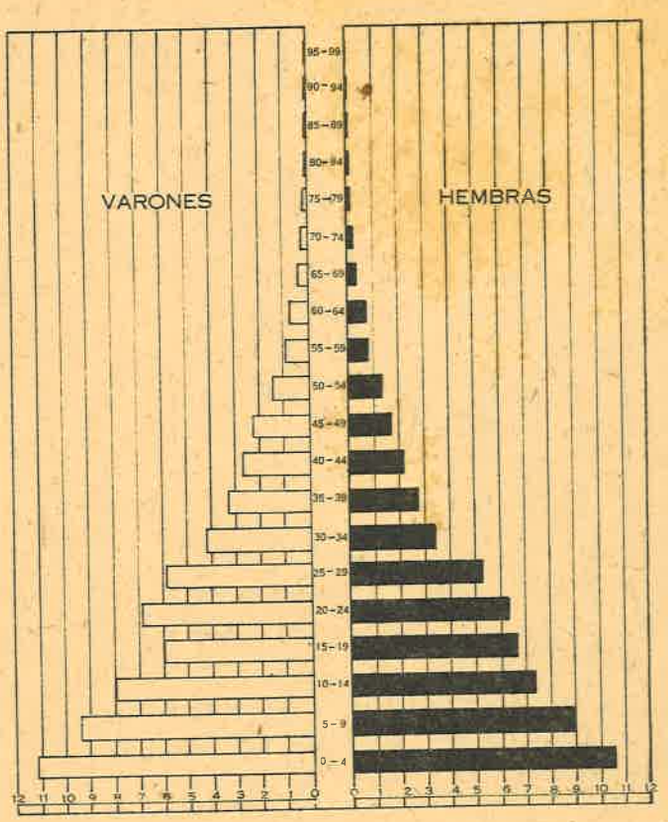

MILES DE HABITANTES

ESTADO NUEVA ESPARTA

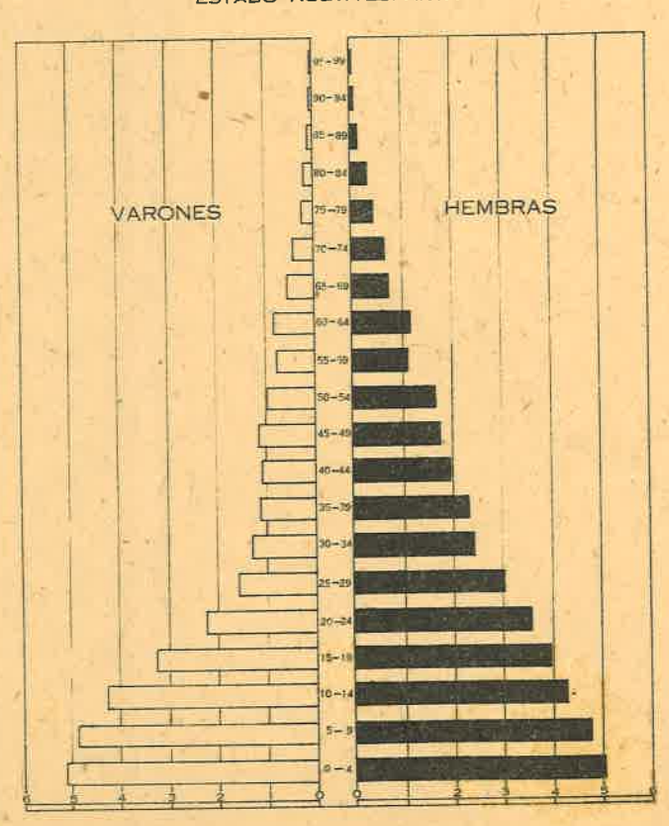

MILES DE HABITANTES

ESTADO PORTUGUESA

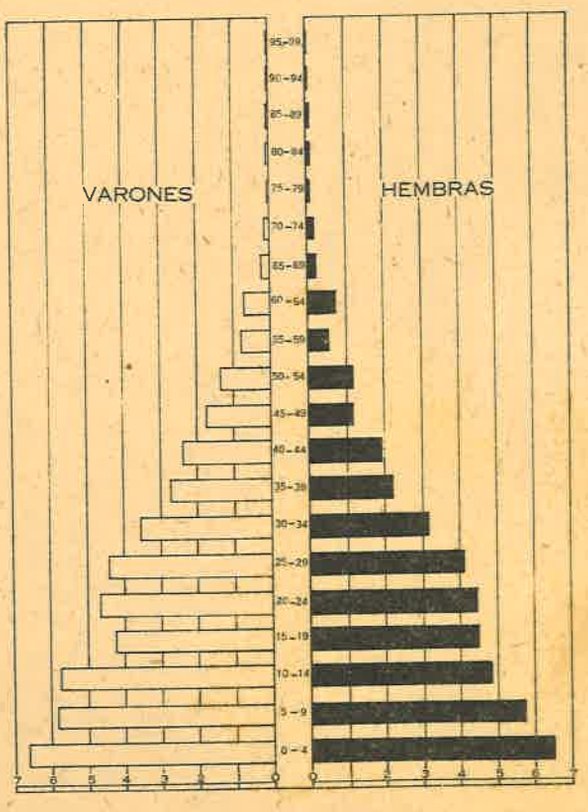

MILES DE HABITANTES

CENSO DE POBLACION DEL 7 DE DICIEMBRE DE 1941

POBLACION CLASIFICADA POR SEXO Y
GRUPOS QUINQUENALES DE EDAD

ESTADO SUCRE

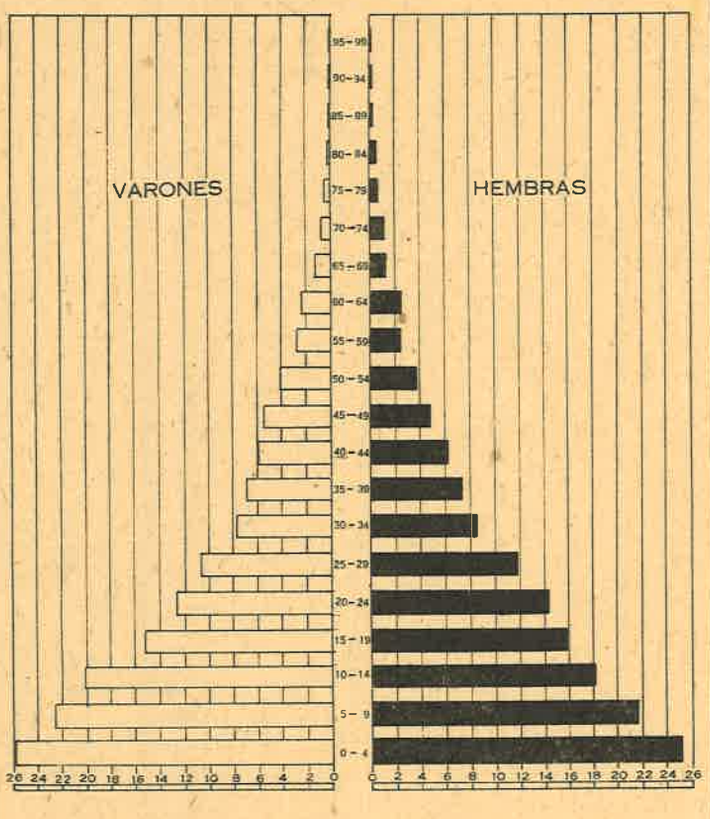

MILES DE HABITANTES

ESTADO TACHIRA

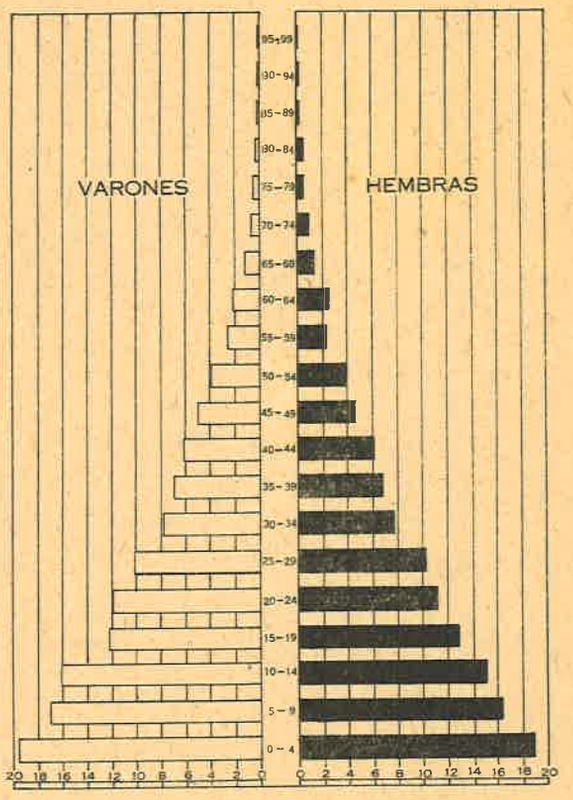

MILES DE HABITANTES

ESTADO TRUJILLO

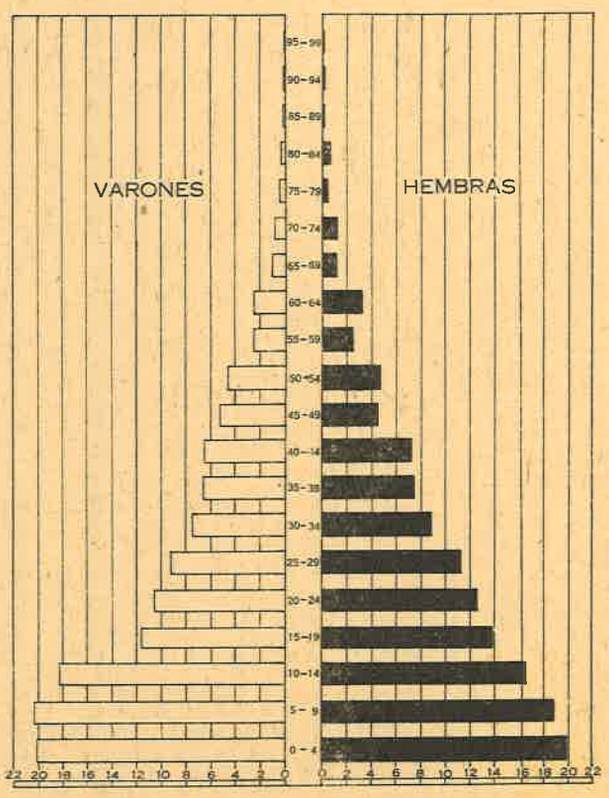

MILES DE HABITANTES

ESTADO YARACUY



MILES DE HABITANTES

CENSO DE POBLACION DEL 7 DE DICIEMBRE DE 1941

POBLACION CLASIFICADA POR SEXO Y
GRUPOS QUINQUENALES DE EDAD

ESTADO ZULIA

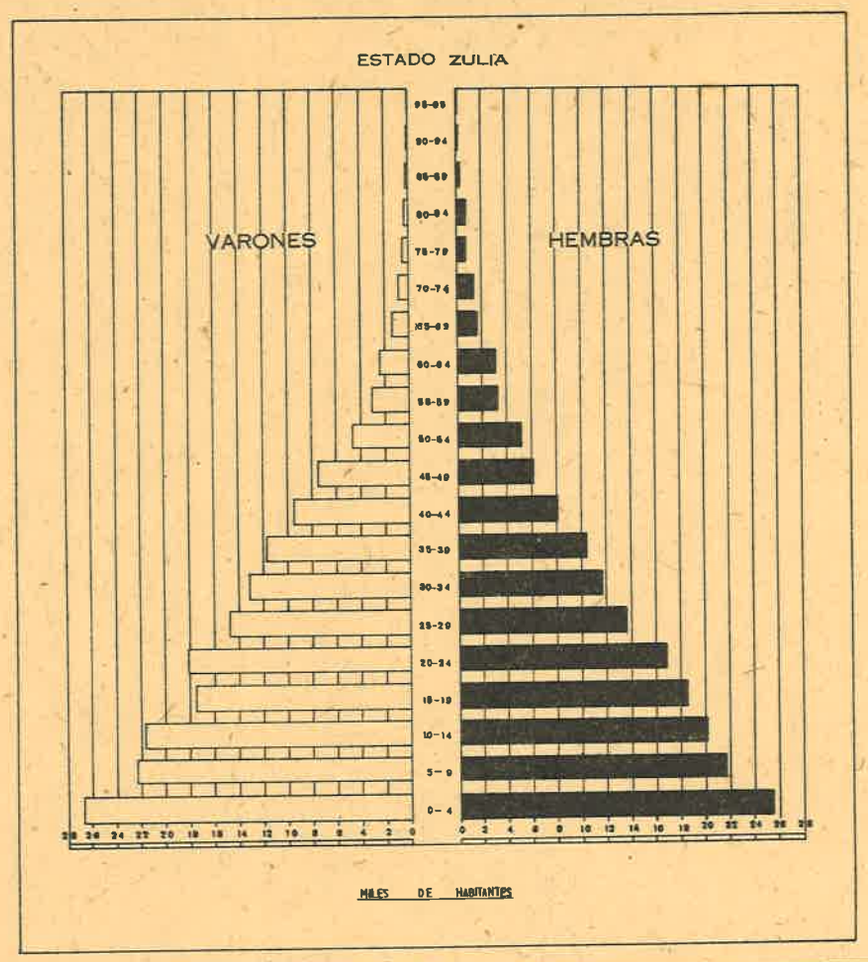

TERRITORIO AMAZONAS

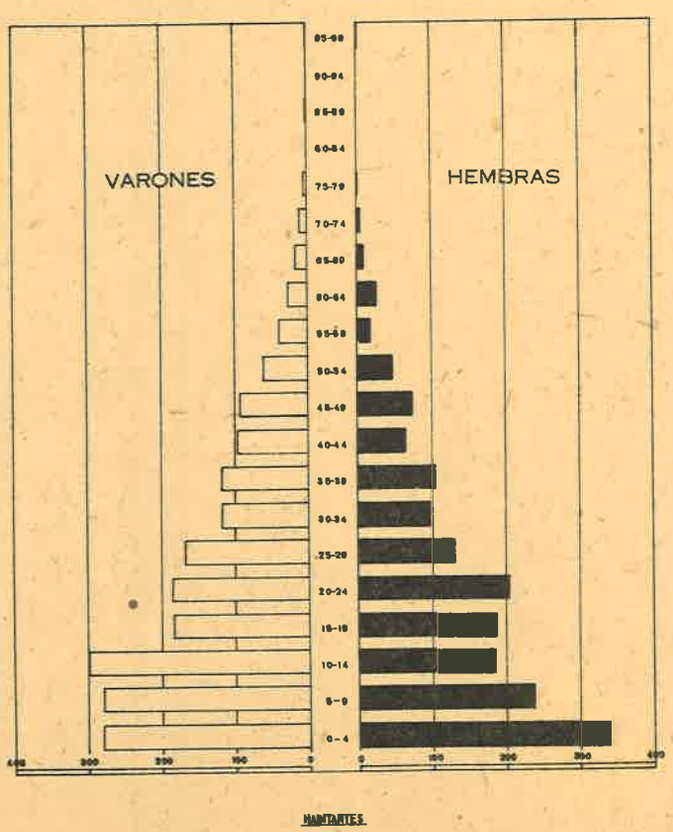

TERRITORIO DELTA AMACURO

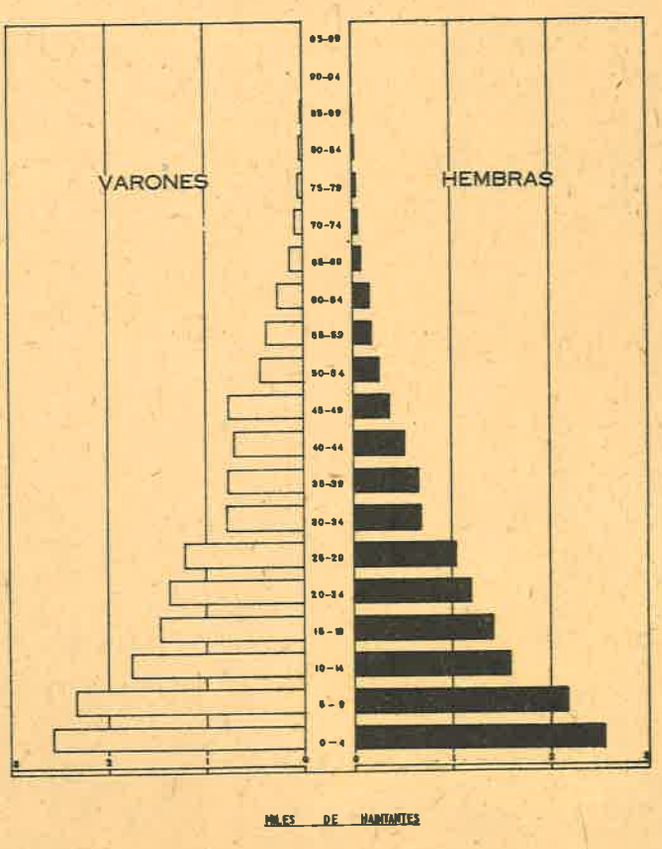

Lamina



CENSO DE POBLACION DEL 7 DE DICIEMBRE DE 1941
REPUBLICA DE VENEZUELA

DISTRIBUCION DE LA POBLACION POR SEXO, EDAD Y ESTADO CIVIL

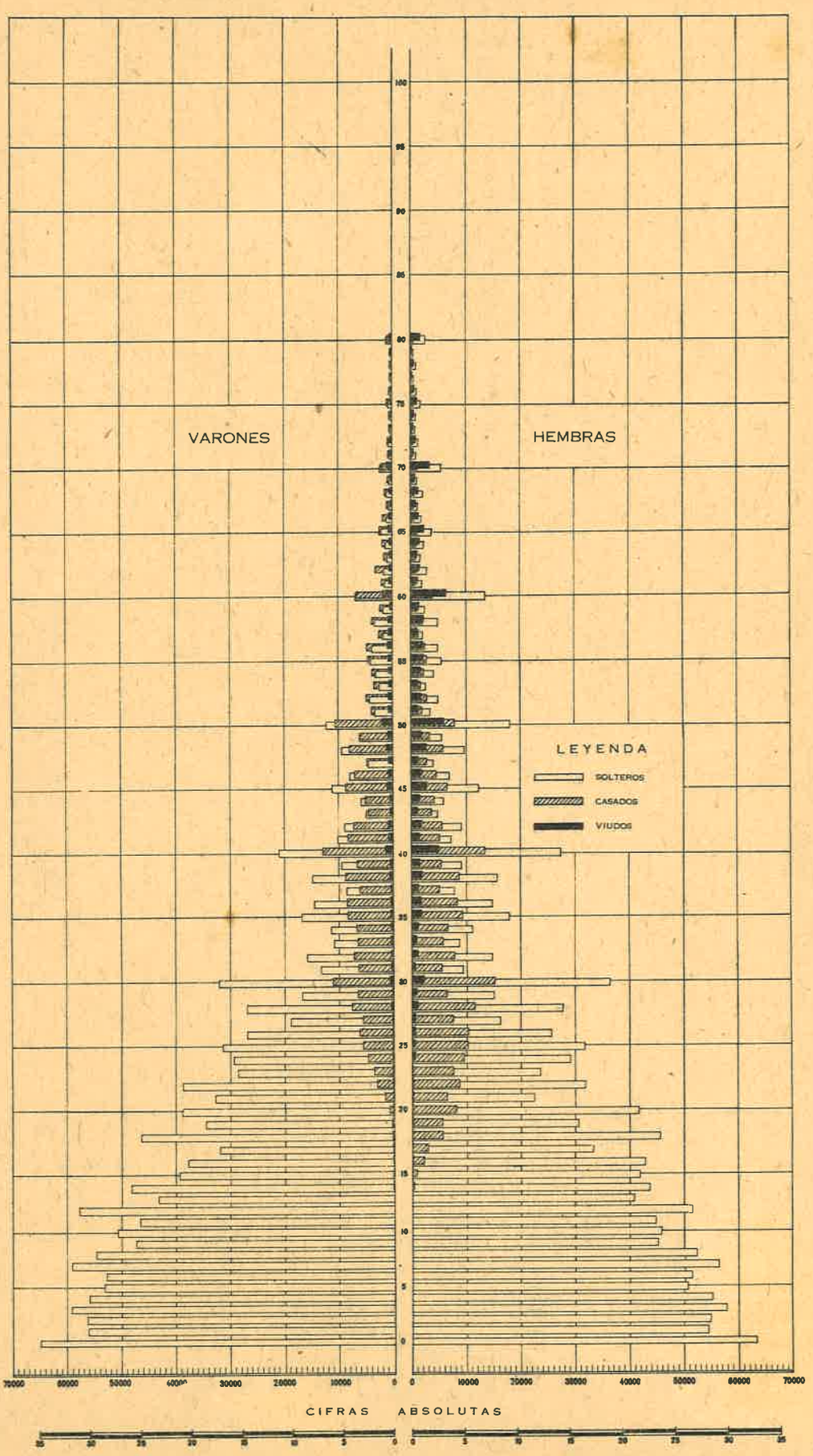

NOTA: A PESAR DE QUE A PARTIR DE LOS 81 AÑOS NO APARECE POBLACION, ESTA SINEMBARGO EXISTE PERO ES INAPRECIABLE GRAFICAMENTE

Lovera HG

CENSO DE POBLACION DEL 7 DE DICIEMBRE DE 1941

POBLACION DE VENEZUELA

MASCULINIDAD EN LA REPUBLICA

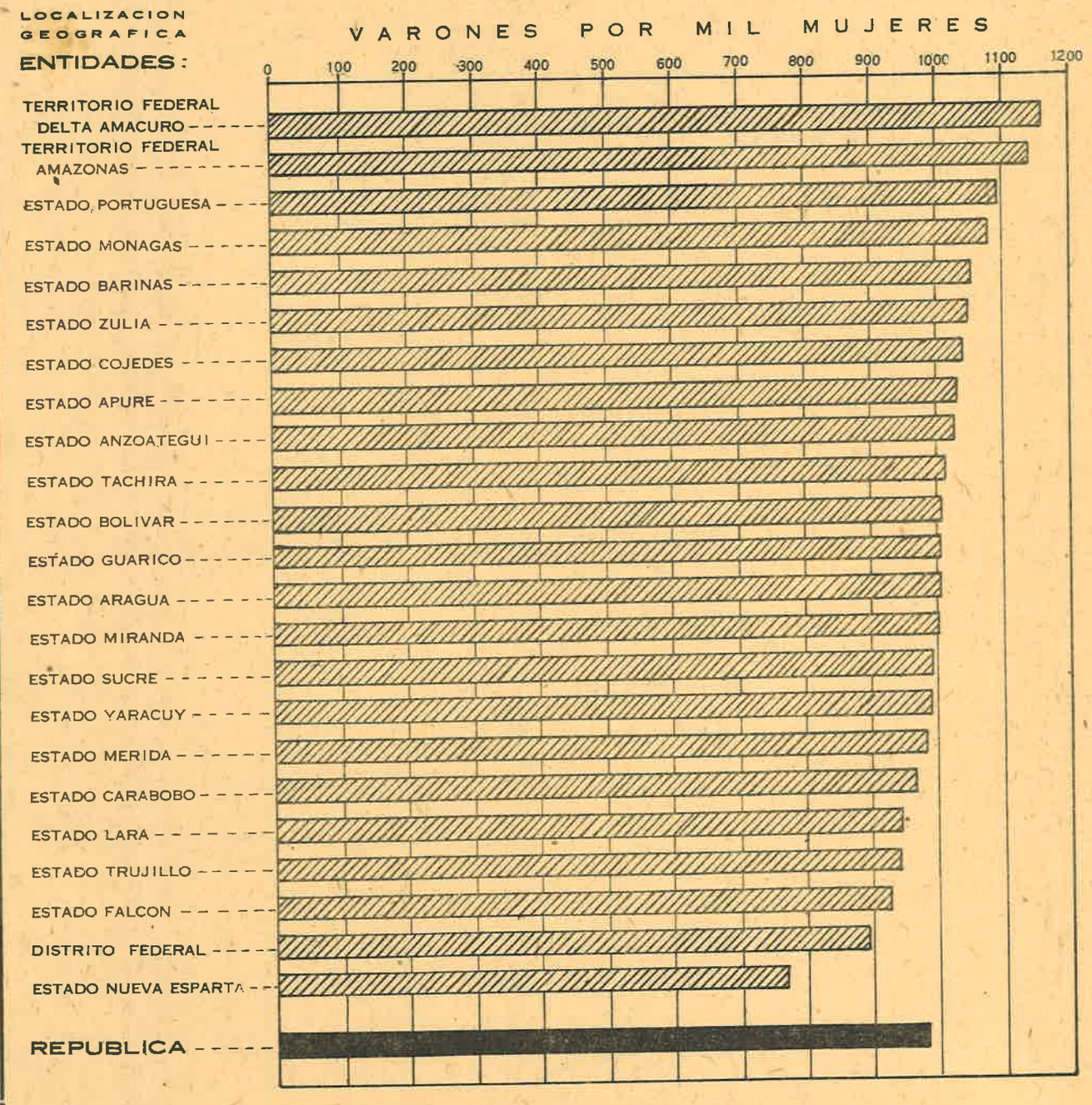

C. Bermúdez Rodil.

CENSO DE POBLACION DEL 7 DE DICIEMBRE DE 1941
POBLACION DE VENEZUELA

PORCENTAJES DE LAS MODALIDADES CORRESPONDIENTES AL GRADO DE INSTRUCCION ESPECIFICADOS POR GRUPOS DE EDAD

REPUBLICA DE VENEZUELA
GRADO DE INSTRUCCION

GRUPOS DE EDAD	HABITANTES				
	Total General	No declararon	Sólo saben leer	Alfabetos	Analfabetos
Totales.....	3 194 792	28 692	34 894	1 126 798	1 797 621
De 7 a 14 años	787 812	22 971	15 487	226 323	511 731
" 15 a 19 "	492 221	3 892	6 403	194 424	249 882
" 20 a 29 "	694 940	4 355	10 874	299 633	380 078
" 30 a 39 "	466 747	2 636	7 825	185 840	270 646
" 40 a 49 "	342 535	1 873	5 306	129 052	206 254
" 50 a 59 "	194 608	1 222	3 057	74 016	116 613
" 60 a 69 "	107 864	726	1 733	40 705	64 700
" 70 y más	80 537	597	1 429	21 903	37 097
No declararon	6 978	2 110	125	2 262	2 479

LEYENDA

NO DECLARARON
SOLO SABEN LEER
ALFABETOS
ANALFABETOS



POBLACION
DE 7 A MAS DE 100 AÑOS

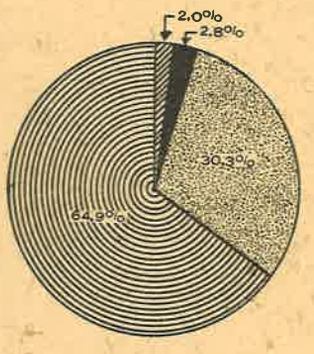

DE 7 A 14 AÑOS

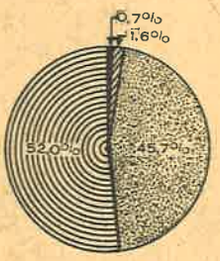

DE 15 A 19 AÑOS

GRUPOS DECENALES

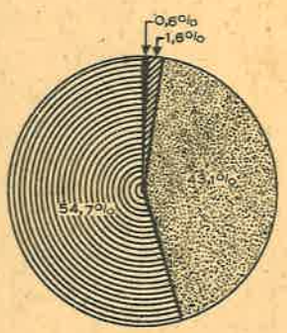

DE 20 A 29 AÑOS

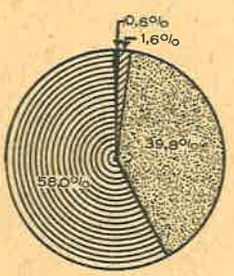

DE 30 A 39 AÑOS

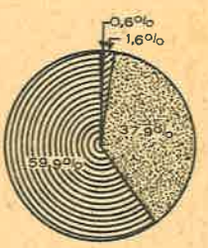

DE 40 A 49 AÑOS



DE 50 A 59 AÑOS

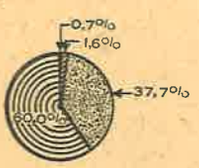

DE 60 A 69 AÑOS



DE 70 Y MAS

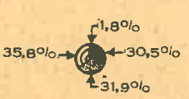

NO DECLARARON
LA EDAD

C. BERNÚDEZ Rodr.

CENSO DE POBLACION DEL 7 DE DICIEMBRE DE 1941

ANALFABETOS MAYORES DE 14 AÑOS EN LA REPUBLICA

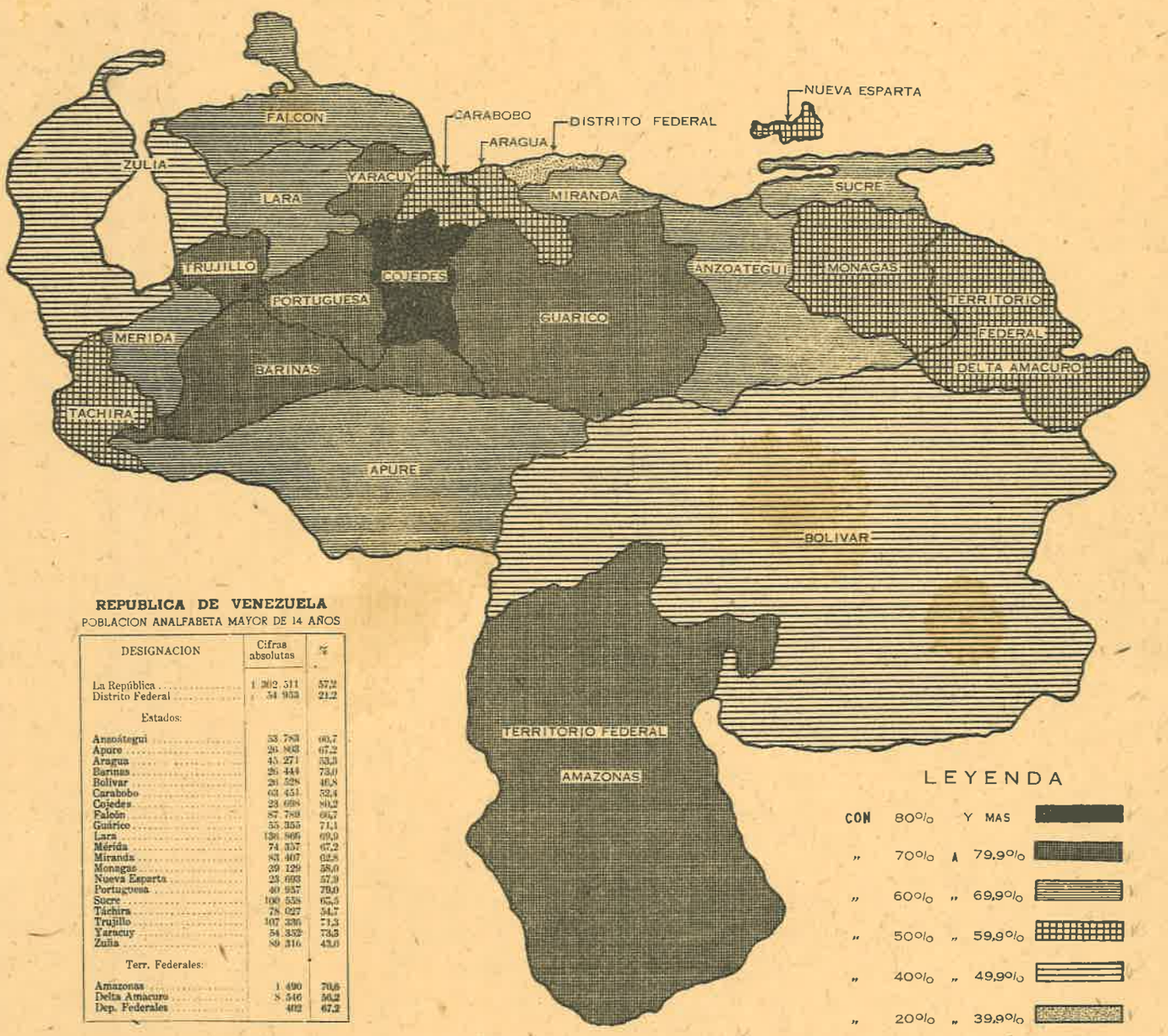

REPUBLICA DE VENEZUELA

POBLACION ANALFABETA MAYOR DE 14 AÑOS

DESIGNACION	Cifras absolutas	%
La República	1 202 511	57,2
Distrito Federal	54 953	21,2
Estados:		
Anzoátegui	53 783	69,7
Apure	26 863	67,2
Aragua	45 271	53,5
Barinas	26 444	73,0
Bolívar	20 528	46,8
Carabobo	63 451	32,4
Cojedes	23 698	80,2
Falcón	87 789	66,7
Guárico	55 355	71,1
Lara	136 896	69,9
Mérida	74 357	67,2
Miranda	83 407	62,8
Monagas	39 129	58,0
Nueva Esparta	23 692	57,9
Portuguesa	40 957	70,0
Sucre	100 538	65,5
Táchira	78 027	54,7
Trujillo	107 336	71,3
Yaracuy	54 352	73,3
Zulia	89 316	43,0
Terr. Federales:		
Amazonas	1 490	70,6
Delta Amacuro	8 546	56,2
Dep. Federales	402	67,2

LEYENDA

CON	80%	Y	MAS	
„	70%	A	79,9%	
„	60%	„	69,9%	
„	50%	„	59,9%	
„	40%	„	49,9%	
„	20%	„	39,9%	

CENSO DE POBLACION DEL 7 DE DICIEMBRE DE 1941

POBLACION DE VENEZUELA

ASISTENCIA ESCOLAR

POR CADA 100 NIÑOS DE 7 A 14 AÑOS DE EDAD ASISTEN A LA ESCUELA:

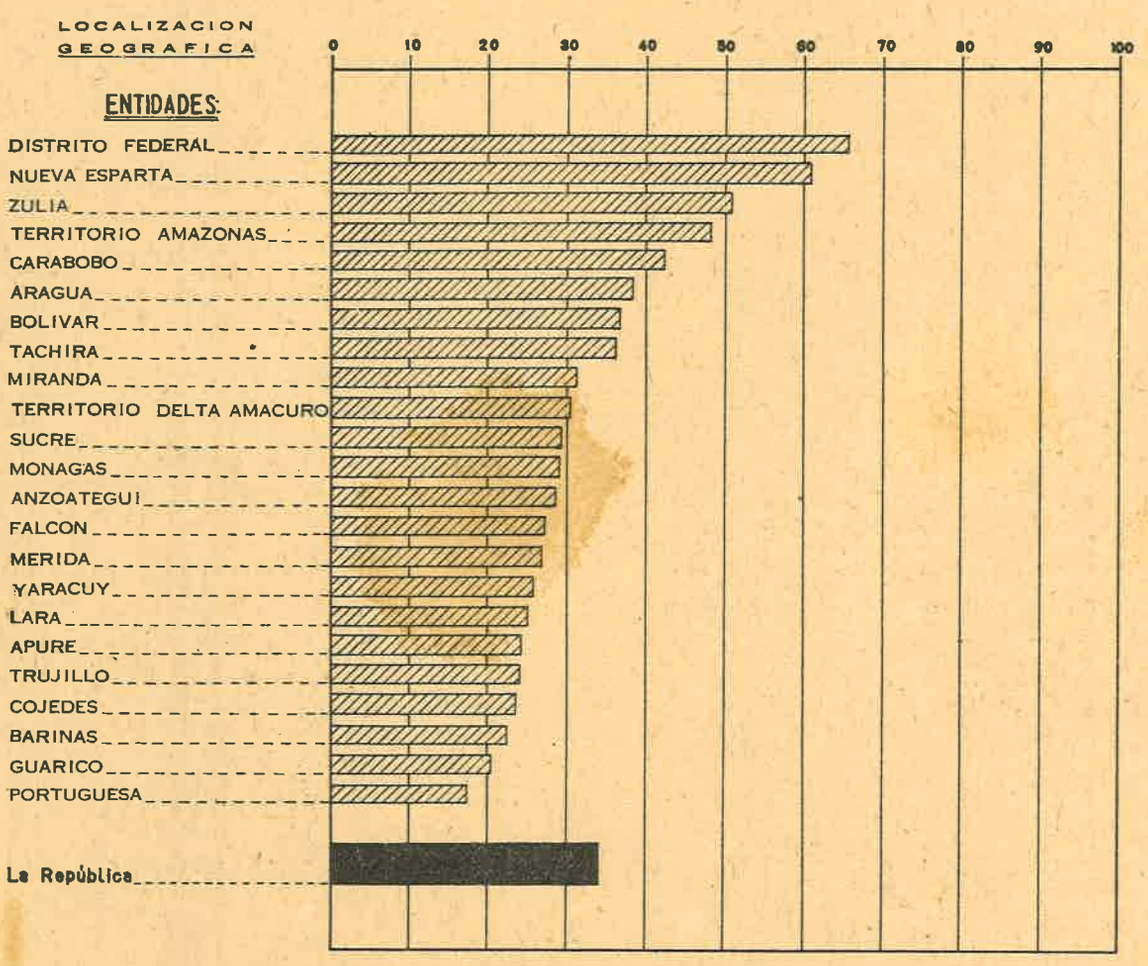

Aquiles Raúl Lovera, M.S.

CENSO DE POBLACION DEL 7 DE DICIEMBRE DE 1941

POBLACION DE VENEZUELA

PORCENTAJES CORRESPONDIENTES A LAS DIFERENTES MODALIDADES DEL ESTADO DE LA VACUNACION ANTIVARIOLICA



LEYENDA

HAN PRESENTADO MARCAS DE VIRUELA

HAN PRESENTADO CICATRICES DE VACUNACION

SE IGNORA EL ESTADO DE VACUNACION

NO HAN PRESENTADO CICATRICES NI MARCAS

C. BERMÚDEZ ROBIL.

CENSO DE POBLACION DEL 7 DE DICIEMBRE DE 1941

REPUBLICA DE VENEZUELA

POBLACION VENEZOLANA POR NATURALIZACION

NUMERO DE HABITANTES

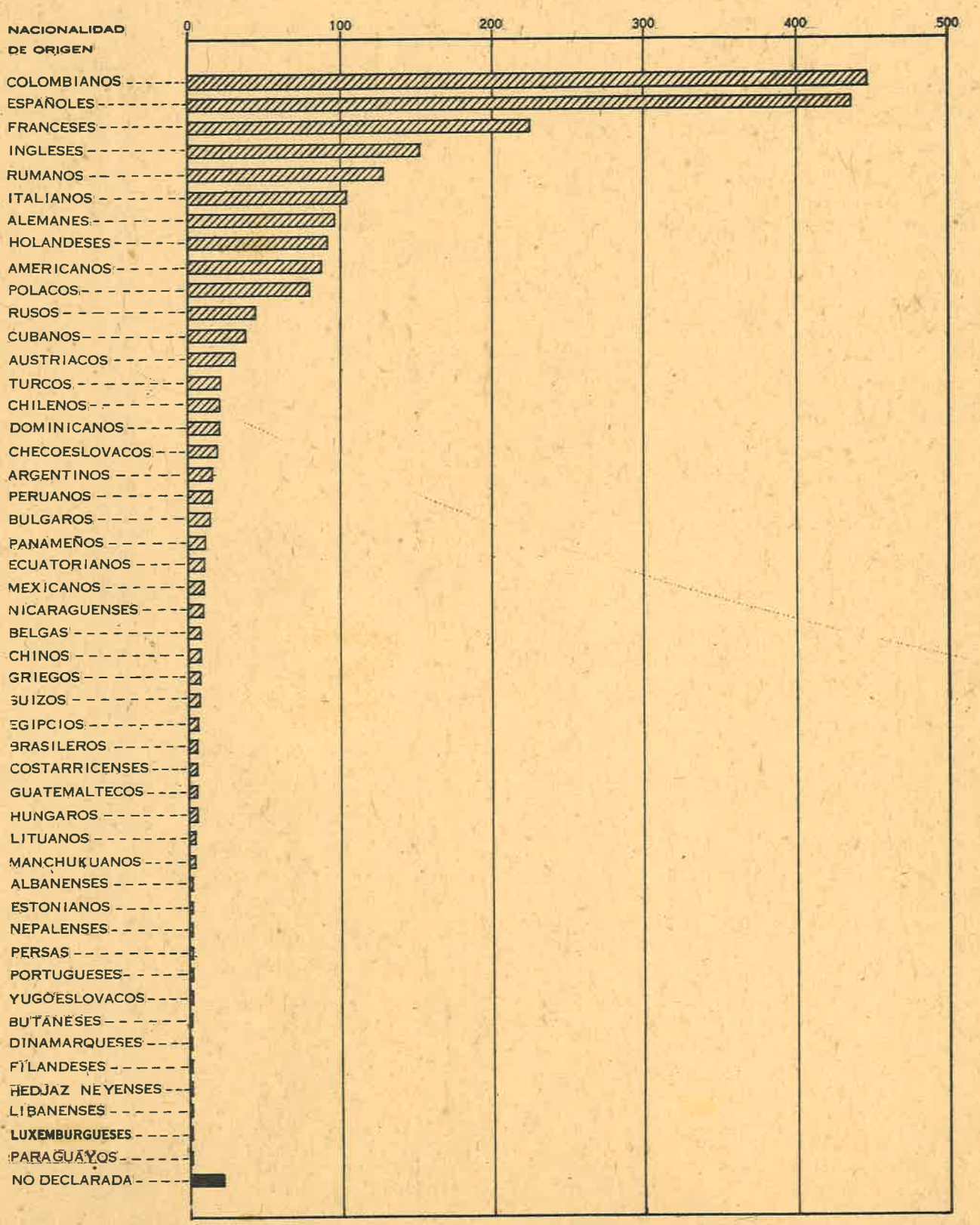

C. Bermúdez Rodil.

CENSO DE POBLACION DEL 7 DE DICIEMBRE DE 1941

POBLACION DE VENEZUELA

CIFRAS ABSOLUTAS Y RELATIVAS DE LA POBLACION DE VENEZUELA ESPECIFICADAS POR ACTIVIDADES ECONOMICAS

POBLACION ACTIVA

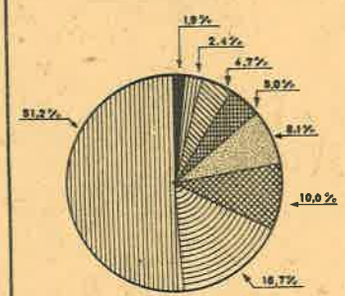

REPARTICION

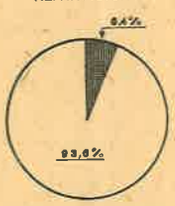

PRODUCCION DE LOS REINOS VEGETAL Y ANIMAL



INDUSTRIAS



TRABAJOS DOMESTICOS

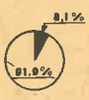

COMERCIO



TRANSPORTE Y SERVICIOS



PODERES PUBLICOS

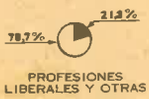

PROFESIONES LIBERALES Y OTRAS



EXTRACCION DE MINERALES

POBLACION QUE NO DECLARO



POBLACION TOTAL

POBLACION INACTIVA

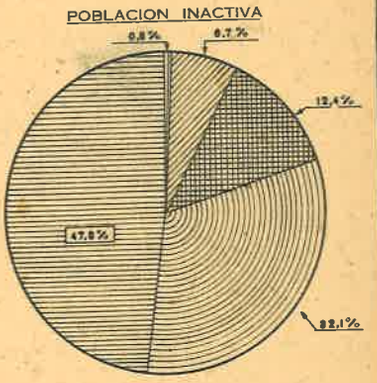

REPARTICION

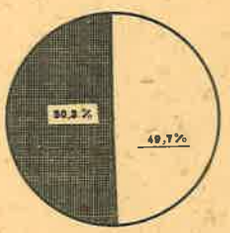

INACTIVOS MENORES DE 14 AÑOS



OFICIOS DEL HOGAR SIN RETRIBUCION MONETARIA



ESCOLARES Y ESTUDIANTES



OTROS ESTADOS INACTIVOS



ASILADOS, HOSPITALIZADOS, ETC.

LEYENDAS

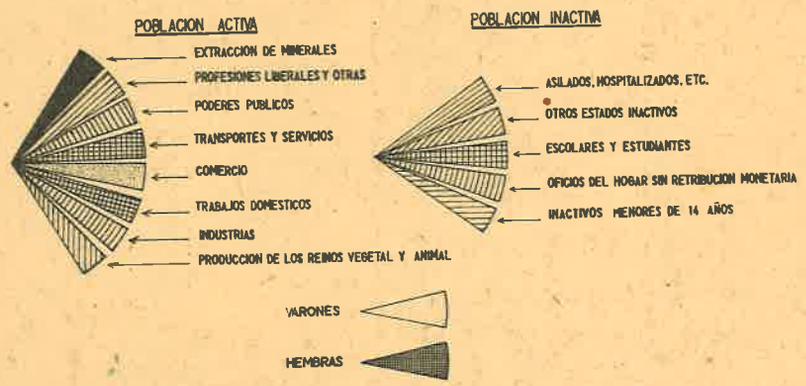

DESIGNACION	TOTAL	Varones	Hembras
POBLACION TOTAL	3.850.771	1.908.545	1.942.226
" activa	1.240.682	961.880	278.802
" inactiva	2.586.139	923.863	1.662.276
" no declarada	23.950	22.802	1.148
POBLACION ACTIVA	1.240.682	961.880	278.802
Producción de los reinos vegetal y animal	635.600	594.664	40.936
Extracción de minerales	23.457	22.292	1.165
Industrias	206.711	108.156	98.555
Comercio	100.591	92.454	8.137
Transportes y servicios	62.771	56.476	6.295
Poderes Públicos	58.331	50.280	8.051
Profesiones liberales y otras profesiones	29.276	23.051	6.225
Trabajos domésticos	123.945	14.507	109.438
POBLACION INACTIVA	2.586.139	923.863	1.662.276
Escolares y estudiantes	322.078	172.313	149.765
Asilados, hospitalizados, inválidos etc.,	20.688	10.739	9.949
Inactivos, menores de 14 años	1.235.154	613.446	621.708
Oficios del hogar, sin retribución monetaria	831.244	18	831.226
Detenidos y presos en general	3.977	3.743	234
Otros estados inactivos e improductivos	172.998	123.604	49.394

CENSO DE POBLACION DEL 7 DE DICIEMBRE DE 1941

POBLACION DE VENEZUELA

PORCENTAJES DE LAS POBLACIONES URBANA, SUBURBANA Y RURAL SOBRE LA POBLACION TOTAL

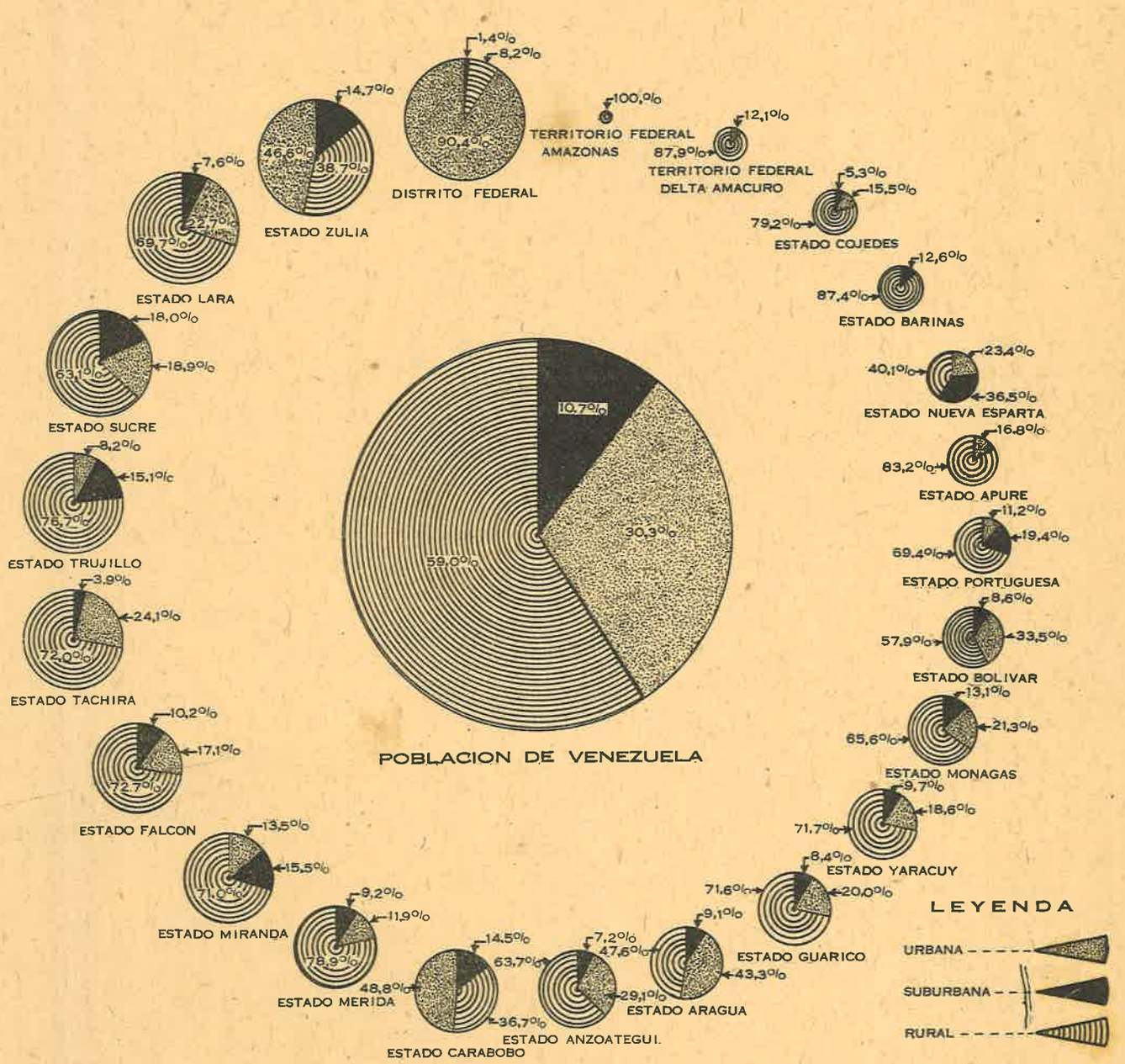

C. Bermúdez Rodr.

CENSO DE POBLACION DEL 7 DE DICIEMBRE DE 1941
POBLACION DE VENEZUELA

DATOS SANITARIOS RELATIVOS A LAS VIVIENDAS HABITADAS



TIPOS DE VIVIENDAS

TOTAL: 668.752

VIVIENDAS PARTICULARES:

RANCHOS	406.460
ALBAÑILERIA	241.147

VIVIENDAS COLECTIVAS:

APARTAMENTOS Y CASAS DE VECINDAD	4102
HOTELES, PENSIONES Y OTRAS	2585
VIVIENDAS NO ESPECIFICADAS	14.458

LEYENDAS:

CALIDAD DE TECHO

- DE PAJA
- OTROS QUE NO SON DE PAJA: CON CIELO RASO
- OTROS QUE NO SON DE PAJA: SIN CIELO RASO
- NO DECLARADA



CALIDAD DE TECHO

CALIDAD DE PISO

- DE TIERRA
- DE CEMENTO O MOSAICO
- NO DECLARADA



CALIDAD DE PISO

ELIMINACION DE EXCRETAS

- W. C.
- LETRINAS
- SUELO
- NO DECLARADA

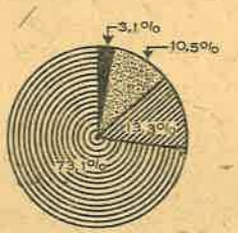

ELIMINACION DE EXCRETAS

LEYENDAS:

ABASTECIMIENTO DE AGUA

- ACUEDUCTO
- POZO
- RIO
- NO DECLARADA

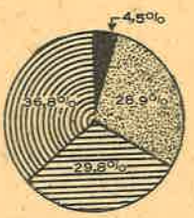

ABASTECIMIENTO DE AGUA

SITUACION DEL AGUA EN LAS CASAS

- AGUA CORRIENTE DENTRO
- TIENE QUE SER CONDUCIDA
- NO DECLARADA



SITUACION DEL AGUA EN LAS CASAS

DISPOSICION DE LAS BASURAS

- EN RECIPIENTE CERRADO
- A DESCUBIERTO
- NO DECLARADA

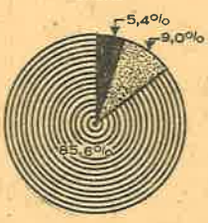

DISPOSICION DE LAS BASURAS

C. Bermúdez Rodil

PRIMERA PARTE

Territorio y Población

Ciudades capitales.

Densidad Demográfica.

Coeficientes de aumento intercensal y anual.

Cuadro comparativo según los Censos de 1936 y 1941.

Población de cada Entidad Federal, clasificada por sexo, Departamentos o Distritos y Parroquias o Municipios, con sus capitales respectivas.

Mujeres por cada 100 varones.

Población indígena selvática.

Edades y estado civil.

TERRITORIO Y POBLACION DE VENEZUELA
PARA EL 7 DE DICIEMBRE DE 1941

Cuadro A

ENTIDADES FEDERALES	Extensión del Territorio en Kilómetros Cuadrados	Número de Distritos	Número de Municipios	Población según el Censo de 7-12-41 (3)
Distrito Federal	1.930	2 (1)	22 (2)	380.099
ESTADOS:				
Anzoátegui	43.300	10	59	155.746
Apure	76.500	4	22	70.560
Aragua	5.600	8	23	138.235
Barinas	35.200	7	27	62.959
Bolívar	238.000	5	18	94.522
Carabobo	4.650	6	27	191.442
Cojedes	14.800	7	12	49.769
Falcón	24.800	11	61	232.644
Guárico	66.400	6	29	135.089
Lara	19.800	7	34	332.975
Mérida	11.300	8	43	192.994
Miranda	7.950	10	34	227.604
Monagas	28.900	7	18	122.901
Nueva Esparta	1.150	6	15	69.195
Portuguesa	15.200	8	23	87.151
Sucre	11.800	8	37	291.452
Táchira	11.100	9	28	245.722
Trujillo	7.400	7	44	264.270
Yaracuy	7.100	7	16	127.030
Zulia	63.100	9	34	345.667
TERRITORIOS FEDERALES:				
Amazonas	175.750	—	4 (1)	3.728
Delta Amacuro	40.200	—	3 (1)	28.165
Dependencias Federales (4)	120	—	—	852
Totales	912.050	152	633	3.850.771 (3)

(1) Se denominan Departamentos.
(2) Se denominan Parroquias.
(3) En los datos sobre población no se han incluído la población indígena selvática ni los venezolanos que, para la fecha del censo, se hallaban fuera del territorio nacional. (Para el 7 de diciembre de 1941, la población indígena selvática fué estimada en 100.600 habitantes.)
(4) Son islas diseminadas en aguas territoriales venezolanas.

POBLACION Y OTROS DATOS RELATIVOS A LAS CIUDADES CAPITALES PARA EL 7 DE DICIEMBRE DE 1941

Cuadrc B

CIUDADES CAPITALES	Población según el Censo de 7-12-41	POSICION GEOGRAFICA							Altura sobre el nivel del mar — Metros
		Longitud				Latitud			
		°	'	"		°	'	"	
		66(1)	55	49	0				
Caracas	269.030	0	00	00	—	10	30	24	922
Barcelona	12.370	2	14	33	E	10	08	06	13
San Fernando	8.761	0	32	32	O	7	53	40	73
Maracay	32.992	0	40	18	O	10	15	17	445
Barinas	2.485	3	16	31	O	8	37	49	180
Ciudad Bolívar	19.789	3	32	33	E	8	08	52	38
Valencia	53.938	1	04	13	O	10	11	00	478
San Carlos	3.761	1	39	48	O	9	39	42	150
Coro	18.962	2	45	03	O	11	24	48	16
San Juan de los Morros	6.120	0	25	44	O	9	54	43	420
Barquisimeto	54.176	2	23	06	O	10	03	57	566
Mérida	14.544	4	13	32	O	8	35	56	1.645
Los Teques	11.101	0	6	50	O	10	21	20	1.171
Maturín	10.705	3	44	59	E	9	44	55	74
La Asunción	4.061	3	07	58	E	11	01	05	108
Guanare	3.650	2	49	07	O	9	2	37	183
Cumaná	25.893	2	45	02	E	10	27	47	17
San Cristóbal	31.447	5	18	41	O	7	46	11	825
Trujillo	6.954	3	30	56	O	9	22	26	800
San Felipe	11.067	1	48	41	O	10	20	18	252
Maracaibo	112.519	4	40	47	O	10	38	32	8
Puerto Ayacucho	856	0	43	21	O	5	35	57	111
Tucupita	3.399	4	41	35	E	9	3	33	—

(1) Oeste de Greenwich.

DENSIDAD DEMOGRAFICA DE LOS ESTADOS UNIDOS DE VENEZUELA, Y DE CADA ENTIDAD FEDERAL, SEGUN EL VII CENSO NACIONAL DE POBLACION

Cuadro C

ENTIDADES FEDERALES	Habitantes por Km^2
LA REPUBLICA	4,2
Distrito Federal	196,9
ESTADOS:	
Anzoátegui	3,6
Apure	0,9
Aragua	24,7
Barinas	1,8
Bolívar	0,4
Carabobo	44,2
Cojedes	3,4
Falcón	9,4
Guárico	2,0
Lara	16,8
Mérida	17,1
Miranda	28,6
Monagas	4,2
Nueva Esparta	60,2
Portuguesa	5,7
Sucre	24,7
Táchira	22,1
Trujillo	35,7
Yaracuy	17,9
Zulia	7,1
TERRITORIOS FEDERALES:	
Amazonas	0,02
Delta Amacuro	0,7

COEFICIENTES POR 1.000 HABITANTES DEL CRECIMIENTO INTERCENSAL Y ANUAL DE LA POBLACION DE VENEZUELA, ESPECIFICADOS POR ENTIDADES FEDERALES

Cuadro D°

Designación	Coeficientes por 1.000 habitantes	
	Intercensal	Anual
LA REPUBLICA	**144,6**	**29,2**
Distrito Federal	341,1	68,9
ESTADOS:		
Anzoátegui	193,6	39,1
Apure	215,1	43,5
Aragua	65,4	13,2
Barinas	120,4	24,3
Bolívar	136,6	27,6
Carabobo	112,2	22,7
Cojedes	34,9	7,0
Falcón	81,4	16,4
Guárico	121,8	24,6
Lara	143,3	29,0
Mérida	77,4	15,6
Miranda	51,2	10,3
Monagas	323,1	65,3
Nueva Esparta	57,0	11,5
Portuguesa	215,9	43,6
Sucre	111,0	22,4
Táchira	135,6	27,4
Trujillo	89,3	18,0
Yaracuy	24,7	5,0
Zulia	255,0	51,5
TERRITORIOS FEDERALES:		
Amazonas	1.173,8	237,2
Delta Amacuro	415,1	83,9

CUADRO COMPARATIVO DE LA POBLACION DE VENEZUELA, ESPECIFICADA POR ENTIDADES FEDERALES, SEGUN EL CENSO DEL 7 DE DICIEMBRE DE 1941 Y EL CENSO DEL 26 DE DICIEMBRE DE 1936 CON LAS DIFERENCIAS Y PORCENTAJES CORRESPONDIENTES

Cuadro E

ENTIDADES	POBLACION		Aumento o descenso absolutos de la población	Porcentajes del aumento o descenso de la población
	Según el Censo del 7-12-41	Según el Censo del 26-12-36		
Distrito Federal	380.099	283.418	96.681	34,1
ESTADOS:				
Anzoátegui	155.746	130.488	25.258	19,4
Apure	70.560	58.067	12.493	21,5
Aragua	138.235	129.746	8.489	6,5
Barinas	62.959	56.193	6.766	12,0
Bolívar	94.522	83.159	11.363	13,7
Carabobo	191.442	172.127	19.315	11,2
Cojedes	49.769	48.091	1.678	3,5
Falcón	232.644	215.140	17.504	8,1
Guárico	135.089	120.420	14.669	12,2
Lara	332.975	291.230	41.745	14,3
Mérida	192.994	179.122	13.872	7,7
Miranda	227.604	216.527	11.077	5,1
Monagas	122.901	92.885	30.016	32,3
Nueva Esparta	69.195	73.375	— 4.180	— 5,7
Portuguesa	87.151	71.675	15.476	21,6
Sucre	291.452	262.344	29.108	11,1
Táchira	245.722	216.387	29.335	13,6
Trujillo	264.270	242.605	21.665	8,9
Yaracuy	127.030	123.964	3.066	2,5
Zulia	345.667	275 421	70.246	25,5
TERRITORIOS FEDERALES:				
Amazonas	3.728	1.715	2.013	117,4
Delta Amacuro	28.165	19.903	8.262	41,5
Dependencias Federales	852	345	507	147,0
Totales	3.850.771	3.364.347	486.424	14,4

POBLACION DEL DISTRITO FEDERAL, CLASIFICADA POR SEXO Y PARROQUIAS, CON SUS RESPECTIVAS CAPITALES

Cuadro F

DESIGNACION	Total	Varones	Hembras	CAPITALES	Total	Varones	Hembras
DISTRITO FEDERAL	**380.099**	**179.479**	**200.620**	Caracas	**269.030**	**125.473**	**143.557**
DEPARTAMENTO LIBERTADOR	326.712	152.257	174.455	Caracas	269.030	125.473	143.557
Parroquias Urbanas:							
Altagracia	24.019	10.740	13.279				
Candelaria	24.614	10.887	13.727				
Catedral	28.798	14.979	13.819				
La Pastora	32.140	14.591	17.549				
San Agustín	24.766	10.824	13.942				
San José	16.749	7.461	9.288	Caracas	269.030	125.473	143.557
San Juan	42.589	20.497	22.092				
Santa Rosalía	33.113	15.089	18.024				
Santa Teresa	8.635	3.745	4.890				
Sucre	33.607	16.660	16.947				
Parroquias Foraneas:							
Antímano	6.844	3.389	3.455	Antímano	2.746	1.283	1.463
El Recreo	26.414	11.292	15.122	El Recreo	26.414	11.292	15.122
El Valle	14.541	7.172	7.369	El Valle	11.682	5.641	6.041
La Vega	7.693	3.800	3.893	La Vega	5.207	2.514	2.693
Macarao	2.190	1.131	1.059	Macarao	250	125	125
DEPARTAMENTO VARGAS	53.387	27.222	26.165	La Guaira	10.103	5.339	4.764
Parroquias:							
Caraballeda	1.678	830	848	Caraballeda	571	309	262
Carayaca	11.066	5.846	5.220	Carayaca	675	334	341
Caruao	2.347	1.214	1.133	Caruao	867	407	460
La Guaira	11.078	5.850	5.228	La Guaira	10.103	5.339	4.764
Macuto	4.702	2.267	2.435	Macuto	2.517	1.145	1.372
Maiquetía	18.719	9.183	9.536	Maiquetía	15.911	7.852	8.059
Naiguatá	3.797	2.032	1.765	Naiguatá	1.193	553	640

NOTA: Los 24 cuadros identificados con la letra F incluyen la población de la capital de cada Entidad Federal, de cada Departamento o Distrito y de cada Parroquia o Municipio, estando sus cifras dispuestas de tal modo que aparezcan en la misma línea de la Entidad a que correspondan. Por esta razón, y en aquellos casos en que una ciudad determinada es a la vez capital de Estado, capital de Distrito y capital de Municipio, o sólo capital de Distrito y de Municipio, aparecen sus totales **repetidos**, de conformidad con el orden de clasificación de esas Entidades; esta circunstancia igualmente indica que las cifras de las capitales son individuales, no dando lugar a sub-totales ni a grandes totales.

POBLACION DEL ESTADO ANZOATEGUI, CLASIFICADA POR SEXO, DISTRITOS Y MUNICIPIOS, CON SUS RESPECTIVAS CAPITALES

Cuadro F–1

DESIGNACION	Total	Varones	Hembras	CAPITALES	Total	Varones	Hembras
ESTADO ANZOATEGUI	155.746	78.970	76.776	BARCELONA	12.370	5.658	6.712
DISTRITO ARAGUA	16.984	8.720	8.264	Aragua de Barcelona	3.090	1.357	1.733
Municipios:							
Aragua de Barcelona	9.117	4.558	4.559	Aragua de Barcelona	3.090	1.357	1.733
Cachipo	847	451	396	Cachipo	49	24	25
El Chaparro	4.489	2.345	2.144	El Chaparro	919	454	465
La Margarita	671	397	274	La Margarita	171	88	83
Santa Ana	1.860	969	891	Santa Ana	674	328	346
DISTRITO BOLIVAR	45.916	22.776	23.140	Barcelona	12.370	5.658	6.712
Municipios:							
Aragüita	2.479	1.279	1.200	Aragüita	280	127	153
Bergantín	4.721	2.293	2.428	Bergantín	493	227	266
Caigua	2.075	1.029	1.046	Caigua	362	144	218
Curataquiche	222	100	122	Curataquiche	88	42	46
El Carmen	5.573	2.761	2.812	Barcelona	12.370	5.658	6.712
San Cristóbal	9.346	4.198	5.148				
El Pilar	2.138	1.002	1.136	El Pilar	621	268	353
Guanta	3.688	1.889	1.799	Guanta	1.699	872	827
Naricual	829	444	385	Naricual	358	189	169
Pozuelos	1.528	803	725	Pozuelos	359	173	186
Puerto La Cruz	8.164	4.359	3.805	Puerto La Cruz	8.164	4.359	3.805
San Bernardino	1.356	639	717	San Bernardino	194	89	105
San Diego	3.797	1.980	1.817	San Diego	135	69	66
DISTRITO BRUZUAL	11.665	5.870	5.795	Clarines	1.142	524	618
Municipios:							
Carvajal	3.454	1.707	1.747	Valle de Guanape	1.219	547	672
Clarines	2.904	1.445	1.459	Clarines	1.142	524	618
Guanape	3.303	1.703	1.600	Guanape	524	255	269
Sabana de Uchire	2.004	1.015	989	Sabana de Uchire	417	209	208
DISTRITO CAGIGAL	4.777	2.483	2.294	Onoto	825	393	432
Municipios:							
Cedeño	415	213	202	La Encantada	125	64	61
Guaribe	726	374	352	Guaribe	142	70	72
Onoto	3.101	1.583	1.518	Onoto	825	393	432
San Lorenzo	272	164	108	San Lorenzo	140	76	64
San Pablo	263	149	114	San Pablo	96	52	44
DISTRITO FREITES	32.504	17.073	15.431	Cantaura	2.666	1.279	1.387
Municipios:							
Cantaura	10.053	5.370	4.683	Cantaura	2.666	1.279	1.387
Libertador	2.797	1.404	1.393	Mundo Nuevo	683	323	360
San Joaquín	3.013	1.702	1.311	San Joaquín	731	360	371
Santa Rosa	2.200	1.137	1.063	Santa Rosa	569	266	303
Simón Rodríguez	12.882	6.667	6.215	El Tigre	10.140	5.263	4.877
Urica	1.559	793	766	Urica	481	232	249

(Concluye en la página siguiente.)

POBLACION DEL ESTADO ANZOATEGUI, CLASIFICADA POR SEXO, DISTRITOS Y MUNICIPIOS, CON SUS RESPECTIVAS CAPITALES

Cuadro F–1 (Conclusión)

DESIGNACION	Total	Varones	Hembras	CAPITALES	Total	Varones	Hembras
DISTRITO INDEPENDENCIA	11.048	5.660	5.388	Soledad	2.563	1.138	1.425
Municipios:							
Bermúdez	639	334	305	Santa Bárbara	51	21	30
Carapa	1.416	732	684	Carapa	166	81	85
Mamo	2.067	1.088	979	Mamo	137	73	64
Reconstrucción	1.120	611	509	La Canoa	279	148	131
Soledad	5.806	2.895	2.911	Soledad	2.563	1.138	1.425
DISTRITO LIBERTAD	4.056	2.069	1.987	San Mateo	950	445	505
Municipios:							
El Carito	653	327	326	El Carito	115	55	60
Quiamare	110	55	55	Quiamare	82	42	40
San Mateo	1.500	758	742	San Mateo	950	445	505
Santa Inés	1.793	929	864	Santa Inés	901	467	434
DISTRITO MIRANDA	10.898	5.401	5.497	Pariaguán	3.747	1.677	2.070
Municipios:							
Atapire	978	477	501	Atapire	201	79	122
Boca del Pao	1.724	881	843	Boca del Pao	282	145	137
Múcura	512	270	242	Múcura	89	40	49
Pao de Barcelona	2.423	1.284	1.139	Pao de Barcelona	445	214	231
Pariaguán	5.261	2.489	2.772	Pariaguán	3.747	1.677	2.070
DISTRITO MONAGAS	7.624	3.933	3.691	Mapire	655	319	336
Municipios:							
Aribí	774	412	362	Aribí	70	37	33
Mapire	1.389	688	701	Mapire	655	319	336
San Diego de Cabrutica	1.834	948	886	San Diego de Cabrutica	150	77	73
Santa Clara	1.328	686	642	Santa Clara	159	87	72
Santa Cruz	729	384	345	Santa Cruz	196	90	106
Uverito	617	316	301	Uverito	191	100	91
Zuata	953	499	454	Zuata	182	94	88
DISTRITO PEÑALVER	10.274	4.985	5.289	Puerto Píritu	2.219	987	1.232
Municipios:							
Boca de Uchire	502	272	230	Boca de Uchire	291	149	142
Federación	3.400	1.579	1.821	Puerto Píritu	2.219	987	1.232
Píritu	3.823	1.863	1.960	Píritu	1.026	422	604
San Miguel	1.243	611	632	San Miguel	343	173	170
Sucre	1.306	660	646	El Hatillo	656	314	342

POBLACION DEL ESTADO APURE, CLASIFICADA POR SEXO, DISTRITOS Y MUNICIPIOS, CON SUS RESPECTIVAS CAPITALES

Cuadro F–2

DESIGNACION	Total	Varones	Hembras	CAPITALES	Total	Varones	Hembras
ESTADO APURE	**70.560**	**35.835**	**34.725**	SAN FERNANDO DE APURE	**8.761**	**4.049**	**4.712**
DISTRITO ACHAGUAS	18.375	6.751	6.624	Achaguas	471	231	240
Municipios:							
Achaguas	4.501	2.326	2.175	Achaguas	471	231	240
Apurito	1.488	765	723	Apurito	327	160	167
El Yagual	3.084	1.497	1.587	El Yagual	357	163	194
Guachara	779	390	389	Guachara	34	17	17
Mucuritas	1.939	976	963	El Samán de Apure	549	249	300
Queseras del Medio	1.584	797	787	Guasimal	152	74	78
DISTRITO MUÑOZ	8.200	4.189	4.011	Bruzual	271	120	151
Municipios:							
Bruzual	794	400	394	Bruzual	271	120	151
Elorza	2.830	1.448	1.382	Elorza	485	259	226
Mantecal	3.828	1.958	1.870	Mantecal	174	93	81
San Vicente	748	383	365	San Vicente	167	82	85
DISTRITO PAEZ	14.304	7.348	6.956	Guasdualito	3.118	1.505	1.613
Municipios:							
Arismendi	2.298	1.144	1.154	Palmarito	630	294	336
El Amparo	1.424	746	678	El Amparo de Apure	631	320	311
Guasdualito	8.011	4.115	3.896	Guasdualito	3.118	1.505	1.613
La Trinidad	1.878	978	900	La Trinidad de Orichuna	128	67	61
Urdaneta	693	365	328	La Victoria	201	94	107
DISTRITO SAN FERNANDO	34.681	17.547	17.134	San Fernando	8.761	4.049	4.712
Municipios:							
Biruaca	5.949	3.041	2.908	Biruaca	226	119	107
Codazzi	1.650	903	747	Puerto Páez	701	368	333
Cunaviche	3.296	1.721	1.575	Cunaviche	169	88	81
Peñalver	4.903	2.540	2.363	Arichuna	830	387	443
San Fernando	13.086	6.361	6.725	San Fernando	8.761	4.049	4.712
San Juan	2.541	1.274	1.267	San Juan de Payara	294	151	143
San Rafael	3.256	1.707	1.549	San Rafael de Atamaica	280	128	152

POBLACION DEL ESTADO ARAGUA, CLASIFICADA POR SEXO, DISTRITOS Y MUNICIPIOS, CON SUS RESPECTIVAS CAPITALES

Cuadro F–3

DESIGNACION	Total	Varones	Hembras	CAPITALES	Total	Varones	Hembras
ESTADO ARAGUA	**138.235**	**69.315**	**68.920**	**MARACAY**	**32.992**	**16.317**	**16.675**
DISTRITO GIRARDOT	43 106	21.464	21.642	Maracay	32.992	16.317	16.675
Municipios:							
Choroní	3 244	1.624	1.620	Choroní	280	130	150
Maracay	34 933	17.360	17.573	Maracay	32.992	16.317	16.675
Ocumare de la Costa	4 929	2.480	2.449	Ocumare de la Costa	931	425	506
DISTRITO MARIÑO	21 281	10.485	10.796	Turmero	4.142	1.901	2.241
Municipios:							
Cagua	6 214	2.979	3.235	Cagua	5.472	2.580	2.892
Palo Negro	3 583	1.811	1.772	Palo Negro	3.147	1.575	1.572
Santa Cruz	2 179	1.045	1.134	Santa Cruz	1.956	924	1.032
Turmero	9 305	4.650	4.655	Turmero	4.142	1.901	2.241
DISTRITO RICAURTE	35.634	18.048	17.586	La Victoria	8.554	3.985	4.569
Municipios:							
El Consejo	6.210	3.153	3.057	El Consejo	1.699	802	897
Las Tejerías	4.504	2.367	2.137	Las Tejerías	952	487	465
La Victoria	21.891	11.039	10.852	La Victoria	8.554	3.985	4.569
San Mateo	3.029	1.489	1.540	San Mateo	2.203	1.051	1.152
DISTRITO SAN CASIMIRO	9.932	5.142	4.790	San Casimiro	2.046	950	1.096
Municipios:							
San Casimiro	8.019	4.151	3.868	San Casimiro	2.046	950	1.096
Valle Morín	1.913	991	922	Valle Morín	234	123	111
DISTRITO SAN SEBASTIAN	5.863	3.027	2.836	San Sebastián	1.770	854	916
Municipios:							
San Sebastián	5.863	3.027	2.836	San Sebastián	1.770	854	916
DISTRITO URDANETA	5.289	2.716	2.573	Barbacoas	724	317	407
Municipios:							
Barbacoas	1.598	781	817	Barbacoas	724	317	407
Camatagua	791	428	363	Camatagua	550	303	247
Carmen de Cura	1.084	557	527	Carmen de Cura	105	57	48
San Francisco de Cara	608	326	282	San Francisco de Cara	289	154	135
Taguay	1.208	624	584	Taguay	89	45	44
DISTRITO ZAMORA	17.130	8.433	8.697	Villa de Cura	8.294	3.792	4.502
Municipios:							
San Francisco de Asís	2.965	1.528	1.437	San Francisco de Asís	1.334	643	691
Villa de Cura	14.165	6.905	7.260	Villa de Cura	8.294	3.792	4.502

POBLACION DEL ESTADO BARINAS, CLASIFICADA POR SEXO, DISTRITOS Y MUNICIPIOS, CON SUS RESPECTIVAS CAPITALES

Cuadro F-4

DESIGNACION	Total	Varones	Hembras	CAPITALES	Total	Varones	Hembras
ESTADO BARINAS	**62.959**	**32.304**	**30.655**	**BARINAS**	**2.485**	**1.333**	**1.152**
DISTRITO ARISMENDI	11.068	5.684	5.384	Arismendi	378	189	189
Municipios:							
Arismendi	3.047	1.543	1.504	Arismendi	378	189	189
Guadarrama	1.070	564	506	Guadarrama	193	99	94
La Unión	4.580	2.377	2.203	La Unión	1.186	612	574
San Antonio	2.371	1.200	1.171				
DISTRITO BARINAS	6.270	3.352	2.918	Barinas	2.485	1.333	1.152
Municipios:							
Barinas	4.024	2.164	1.860	Barinas	2.485	1.333	1.152
San Silvestre	704	381	323	San Silvestre	121	60	61
Santa Inés	418	210	208	Santa Inés	107	49	58
Santa Lucía	747	387	360	Santa Lucía	99	57	42
Torunos	377	210	167	Torunos	207	111	96
DISTRITO BOLIVAR	15.517	7.745	7.772	Barinitas	2.070	975	1.095
Municipios:							
Altamira	3.444	1.742	1.702	Altamira	507	233	274
Barinitas	5.838	2.879	2.959	Barinitas	2.070	975	1.095
Calderas	6.235	3.124	3.111	Calderas	687	320	367
DISTRITO OBISPOS	7.621	3.965	3.656	Obispos	318	162	156
Municipios:							
Cruz Paredes	2.948	1.533	1.415	Barrancas	583	282	301
El Real	281	151	130	El Real	89	46	43
La Luz	1.547	787	760	La Luz	267	135	132
Obispos	1.058	573	485	Obispos	318	162	156
Sabaneta	1.787	921	866	Sabaneta	522	250	272
DISTRITO PEDRAZA	8.841	4.714	4.127	Ciudad Bolivia	433	215	218
Municipios:							
Ciudad Bolivia	3.597	1.871	1.726	Ciudad Bolivia	433	215	218
Ignacio Briceño	1.005	512	493	Maporal	90	48	42
Santa Bárbara	4.239	2.331	1.908	Santa Bárbara	743	371	372
DISTRITO ROJAS	6.949	3.478	3.471	Libertad	1.047	471	576
Municipios:							
Dolores	1.429	707	722	Dolores	540	244	296
Libertad	2.250	1.115	1.135	Libertad	1.047	471	576
Santa Rosa	3.270	1.656	1.614	Santa Rosa	479	236	243
DISTRITO SOSA	6.693	3.366	3.327	Ciudad de Nutrias	318	144	174
Municipios:							
Ciudad de Nutrias	3.791	1.948	1.843	Ciudad de Nutrias	318	144	174
El Regalo	388	186	202	El Regalo	56	27	29
Puerto de Nutrias	1.439	681	758	Puerto de Nutrias	706	317	389
Santa Catalina	1.075	551	524	Santa Catalina	213	96	117

POBLACION DEL ESTADO BOLIVAR, CLASIFICADA POR SEXO, DISTRITOS Y MUNICIPIOS, CON SUS RESPECTIVAS CAPITALES

Cuadro F–5

DESIGNACION	Total	Varones	Hembras	CAPITALES	Total	Varones	Hembras
ESTADO BOLIVAR	**94.522**	**47.438**	**47.084**	CIUDAD BOLIVAR	**19.789**	**8.924**	**10.865**
DISTRITO CEDEÑO	7.949	4.071	3.878	Caicara	1.142	521	621
Municipios:							
Altagracia	1.061	535	526	Las Bonitas	288	144	144
Ascención Farreras	2.217	1.167	1.050	Santa Rosalía	121	50	71
Caicara	2.599	1.257	1.342	Caicara	1.142	521	621
La Urbana	2.072	1.112	960	La Urbana	388	196	192
DISTRITO HERES	31.389	15.096	16.293	Ciudad Bolívar	19.789	8.924	10.865
Municipios:							
Barceloneta	1.205	685	620	La Paragua	155	77	78
Ciudad Bolívar	30.094	14.411	15.683	Ciudad Bolívar	19.789	8.924	10.865
DISTRITO PIAR	24.354	12.178	12.176	Upata	4.120	1.853	2.267
Municipios:							
El Palmar	5.352	2.673	2.679	El Palmar	815	375	440
Pedro Cova	3.679	1.872	1.807	El Manteco	516	228	288
San Félix	2.067	1.186	881	San Félix	1.324	742	582
Upata	13.256	6.447	6.809	Upata	4.120	1.853	2.267
DISTRITO ROSCIO	27.359	14.236	13.123	Guasipati	1.678	750	928
Municipios:							
Dalla Costa	2.115	1.528	587	El Dorado	227	131	96
El Callao	11.323	5.867	5.456	El Callao	5.121	2.390	2.731
Guasipati	6.634	3.358	3.276	Guasipati	1.678	750	928
Salom	1.236	634	602	El Miamo	186	87	99
Tumeremo	6.051	2.849	3.202	Tumeremo	2.621	1.049	1.572
DISTRITO SUCRE	3.471	1.857	1.614	Maripa	491	249	242
Municipios:							
Caura	1.328	721	607	Maripa	491	249	242
Moitaco	1.574	855	719	Moitaco	135	61	74
Ribas	568	281	288	Puruey	84	39	45

POBLACION DEL ESTADO CARABOBO, CLASIFICADA POR SEXO, DISTRITOS Y MUNICIPIOS, CON SUS RESPECTIVAS CAPITALES

Cuadro F-6

DESIGNACION	Total	Varones	Hembras	CAPITALES	Total	Varones	Hembras
ESTADO CARABOBO	**191.442**	**94.044**	**97.398**	**VALENCIA**	**53.938**	**23.952**	**29.986**
DISTRITO BEJUMA	13.783	6.862	6.921	Bejuma	2.927	1.374	1.553
Municipios:							
Bejuma	8.607	4.284	4.323	Bejuma	2.927	1.374	1.553
Canoabo	5.176	2.578	2.598	Canoabo	1.065	493	572
DISTRITO CARLOS ARVELO	24.541	12.753	11.788	Güigüe	2.949	1.431	1.518
Municipios:							
Belén	7.740	3.990	3.750	Belén	899	447	452
Güigüe	16.801	8.763	8.038	Güigüe	2.949	1.431	1.518
DISTRITO GUACARA	15.291	7.750	7.541	Guacara	4.246	2.025	2.221
Municipios:							
Guacara	9.032	4.519	4.513	Guacara	4.246	2.025	2.221
San Joaquín	6.259	3.231	3.028	San Joaquín	1.820	886	934
DISTRITO MONTALBAN	13.859	6.620	7.239	Montalbán	2.324	1.027	1.297
Municipios:							
Miranda	7.155	3.440	3.715	Miranda	3.089	1.382	1.707
Montalbán	6.704	3.180	3.524	Montalbán	2.324	1.027	1.297
DISTRITO PUERTO CABELLO	32.837	17.182	15.655	Puerto Cabello	22.087	11.230	10.857
Municipios:							
Borburata	1.078	551	527	Borburata	578	297	281
Democracia	2.456	1.310	1.146	El Cambur	315	153	162
Fraternidad	15.423	7.289	8.134	Puerto Cabello	22.087	11.230	10.857
Unión	8.194	4.830	3.364				
Goaigoaza	1.043	548	495	Goaigoaza	286	134	152
Mora	1.795	1.021	774	Morón	1.049	583	466
Patanemo	1.202	614	588	Patanemo	410	186	224
Urama	1.646	1.019	627	Urama	383	234	149
DISTRITO VALENCIA	91.131	42.877	48.254	Valencia	53.938	23.952	29.986
Municipios:							
Candelaria	24.994	11.767	13.227				
Catedral	4.938	2.185	2.753				
El Socorro	7.886	3.404	4.482				
San Blas	11.248	5.163	6.085	Valencia	53.938	23.952	29.986
San José	10.575	4.685	5.890				
Santa Rosa	6.554	3.010	3.544				
Los Guayos	3.127	1.659	1.468	Los Guayos	403	205	198
Naguanagua	7.809	3.951	3.858	Naguanagua	858	401	457
San Diego	2.028	1.044	984	San Diego	894	444	450
Tocuyito	11.972	6.009	5.963	Tocuyito	1.455	777	678

POBLACION DEL ESTADO COJEDES, CLASIFICADA POR SEXO, DISTRITOS Y MUNICIPIOS, CON SUS RESPECTIVAS CAPITALES

Cuadro F–7

DESIGNACION	Total	Varones	Hembras	CAPITALES	Total	Varones	Hembras
ESTADO COJEDES	**49.769**	**25.375**	**24.394**	**SAN CARLOS**	**3.761**	**1.893**	**1.868**
DISTRITO ANZOATEGUI	1.151	632	519	Cojedes	198	96	102
Municipios:							
Cojedes	1.151	632	519	Cojedes	198	96	102
DISTRITO FALCON	14.021	6.949	7.072	Tinaquillo	**3.935**	**1.749**	**2.186**
Municipios:							
Tinaquillo	14.021	6.949	7.072	Tinaquillo	3.935	1.749	2.186
DISTRITO GIRARDOT	2.954	1.494	1.460	El Baúl	780	362	418
Municipios:							
El Baúl	2.585	1.298	1.287	El Baúl	780	362	418
Sucre	369	196	173	Sucre	68	35	33
DISTRITO PAO	6.784	3.533	3.251	El Pao	312	150	162
Municipios:							
Pao de San Juan Bautista	6.784	3.533	3.251	El Pao	312	150	162
DISTRITO RICAURTE	1.331	700	631	Libertad	378	184	194
Municipios:							
Amparo	267	145	122	Amparo	108	58	50
Libertad	1.064	555	509	Libertad	378	184	194
DISTRITO SAN CARLOS	16.102	8.229	7.873	San Carlos	3.761	1.893	1.868
Municipios:							
Juan Angel Bravo	4.996	2.458	2.538	La Sierra	274	126	148
Manrique	2.260	1.147	1.113	Manrique	552	275	277
San Carlos	3.846	4.624	4.222	San Carlos	3.761	1.893	1.868
DISTRITO TINACO	7.426	3.838	3.588	Tinaco	1.282	585	697
Municipios:							
Lima Blanco	3.859	1.981	1.878	Macapo	395	201	194
Tinaco	3.567	1.857	1.710	Tinaco	1.282	585	697

POBLACION DEL ESTADO FALCON, CLASIFICADA POR SEXO, DISTRITOS Y MUNICIPIOS, CON SUS RESPECTIVAS CAPITALES

Cuadro F-8

DESIGNACION	Total	Varones	Hembras	CAPITALES	Total	Varones	Hembras
ESTADO FALCON	232.644	111.870	120.774	CORO	18.962	8.732	10.230
DISTRITO ACOSTA	16.016	7.948	8.068	San Juan de los Cayos	646	291	355
Municipios:							
Capadare	764	376	388	Capadare	149	73	76
Carorita	1.695	864	831	Agua Linda	326	170	156
Jacura	3.762	1.891	1.871	Jacura	505	244	261
La Pastora	2.245	1.070	1.175	La Pastora	160	80	80
Libertador	1.376	715	661	San Lorenzo	889	449	440
San Francisco	3.511	1.714	1.797	Mirimire	564	271	293
San Juan de los Cayos	2.663	1.318	1.345	San Juan de los Cayos	646	291	355
DISTRITO BOLIVAR	11.831	5.460	6.371	San Luis	981	432	549
Municipios:							
Marzal	1.083	505	578	Aracua	615	278	337
Pecaya	3.293	1.466	1.827	Pecaya	722	303	419
San Luis	5.474	2.587	2.887	San Luis	981	432	549
Sucre	1.981	902	1.079	La Cruz de Taratara	922	422	500
DISTRITO BUCHIVACOA	21.401	10.428	10.973	Capatárida	1.100	470	630
Municipios:							
Borojó	908	424	484	Borojó	133	59	74
Capatárida	4.902	2.309	2.593	Capatárida	1.100	470	630
Casigua	2.898	1.399	1.499	Casigua	367	144	223
Dabajuro	3.157	1.585	1.572	Dabajuro	896	422	474
Febres Cordero	1.007	487	520	San Félix	398	174	224
León Faría	3.012	1.479	1.533	Zazárida	186	78	108
San Félix	3.754	1.861	1.893	El Mene	3.734	1.343	1.391
Seque	1.763	884	879	San José de Seque	168	75	93
DISTRITO COLINA	10.171	4.920	5.251	La Vela de Coro	3.639	1.631	2.008
Municipios:							
Acurigua	1.755	888	867	Acurigua	130	63	67
Guaibacoa	1.032	492	540	Guaibacoa	155	66	89
La Vela de Coro	5.462	2.536	2.926	La Vela de Coro	3.639	1.631	2.008
Macoruca	1.922	1.004	918	San Miguel	300	141	159
DISTRITO DEMOCRACIA	19.376	9.181	10.195	Pedregal	1.944	863	1.081
Municipios:							
Agua Clara	457	228	229	Agua Clara	118	54	64
Avaria	5.021	2.448	2.573	Tupure	224	105	119
Bruzual	1.805	838	967	Lagarto	106	55	51
Pedregal	6.787	3.195	3.592	Pedregal	1.944	863	1.081
Piedra Grande	1.302	585	717	Piedra Grande	531	216	315
Pururecche	1.290	652	638	Pururecche	110	50	60
Urumaco	2.714	1.235	1.479	Urumaco	464	188	276

(Concluye en la página siguiente.)

POBLACION DEL ESTADO FALCON, CLASIFICADA POR SEXO, DISTRITOS Y MUNICIPIOS, CON SUS RESPECTIVAS CAPITALES

Cuadro F–8 (Conclusión)

DESIGNACION	Total	Varones	Hembras	CAPITALES	Total	Varones	Hembras
DISTRITO FALCON	37.070	17.812	19.258	Pueblo Nuevo	1.142	475	667
Municipios:							
Adícora	3.624	1.696	1.928	Adícora	823	354	469
Baraived	2.549	1.233	1.316	Baraived	447	192	255
Buena Vista	3.408	1.622	1.786	Buena Vista	895	399	496
Jadacaquiva	3.954	1.904	2.050	Jadacaquiva	699	449	250
Los Taques	2.614	1.277	1.337	Los Taques	790	364	426
Moruy	3.099	1.479	1.620	Moruy	388	174	214
Pueblo Nuevo	8.530	4.036	4.494	Pueblo Nuevo	1.142	475	667
Punta Cardón	4.953	2.531	2.422	Carirubana	1.200	517	683
Santa Ana	4.339	2.034	2.305	Santa Ana	255	106	149
DISTRITO FEDERACION	36.088	17.805	18.283	Churuguara	3.439	1.616	1.823
Municipios:							
Agua Larga	2.537	1.144	1.393	Agua Larga	662	293	369
Churuguara	10.375	4.973	5.402	Churuguara	3.439	1.616	1.823
Independencia	1.822	926	896	Tupí	253	143	110
Mapararí	10.174	5.106	5.068	Mapararí	1.466	741	725
Unión	11.180	5.656	5.524	Santa Cruz	844	422	422
DISTRITO MIRANDA	30.795	14.266	16.529	Coro	18.962	8.732	10.230
Municipios:							
Gil	2.576	1.164	1.412	Sabaneta	426	192	234
Guzmán Guillermo	5.863	2.758	3.105	La Negrita	242	119	123
Mitare	1.712	792	920	Mitare	311	138	173
Santa Ana	5.719	2.657	3.062				
San Antonio	8.389	3.930	4.459	Coro	18.962	8.732	10.230
San Gabriel	6.536	2.965	3.571				
DISTRITO PETIT	13.594	6.456	7.138	Cabure	1.599	742	857
Municipios:							
Cabure	5.601	2.679	2.922	Cabure	1.599	742	857
Colina	3.133	1.474	1.659	Pueblo Nuevo	446	203	243
Curimagua	4.860	2.303	2.557	Curimagua	327	141	186
DISTRITO SILVA	10.912	5.466	5.446	Tucacas	2.523	1.203	1.320
Municipios:							
Federación	3.159	1.568	1.591	Tocuyo de la Costa	2.243	1.104	1.139
Tucacas	5.898	2.955	2.943	Tucacas	2.523	1.203	1.320
Zamora	1.855	943	912	Chichiriviche	1.528	761	767
DISTRITO ZAMORA	25.390	12.128	13.262	Puerto Cumarebo	4.811	2.170	2.641
Municipios:							
Soledad	2.502	1.197	1.305	La Ciénega	756	340	416
Píritu	7.400	3.589	3.811	Píritu	1.033	492	541
Pueblo Cumarebo	4.004	1.905	2.099	Pueblo Cumarebo	567	263	304
Puerto Cumarebo	9.024	4.252	4.772	Puerto Cumarebo	4.811	2.170	2.641
Tocópero	2.460	1.185	1.275	Tocópero	577	267	310

POBLACION DEL ESTADO GUARICO, CLASIFICADA POR SEXO, DISTRITOS Y MUNICIPIOS, CON SUS RESPECTIVAS CAPITALES

Cuadro F–9

DESIGNACION	Total	Varones	Hembras	CAPITALES	Total	Varones	Hembras
ESTADO GUARICO	**135.089**	**67.742**	**67.347**	SAN JUAN DE LOS MORROS	**6.120**	**2.957**	**3.163**
DISTRITO INFANTE	24.791	12.427	12.364	Valle de La Pascua	6.703	3.029	3.674
Municipios:							
Chaguaramas	1.902	929	973	Chaguaramas	469	205	264
Espino	4.973	2.716	2.257	Espino	133	66	67
Las Mercedes	3.353	1.693	1.660	Las Mercedes	1.495	693	802
Valle de La Pascua	14.563	7.089	7.474	Valle de La Pascua	6.703	3.029	3.674
DISTRITO MELLADO	4.353	2.239	2.114	El Sombrero	1.713	800	913
Municipios:							
El Sombrero	4.353	2.239	2.114	El Sombrero	1.713	800	913
DISTRITO MIRANDA	25.171	12.685	12.486	Calabozo	3.720	1.699	2.021
Municipios:							
Calabozo	8.454	4.242	4.212	Calabozo	3.720	1.699	2.021
Camaguán	3.848	1.957	1.891	Camaguán	809	357	452
Cazorla	4.006	1.929	2.077	Cazorla	387	156	231
El Calvario	1.379	762	617	El Calvario	192	91	101
El Rastro	739	386	353	El Rastro	483	254	229
Guardatinajas	1.894	991	903	Guardatinajas	362	159	203
Guayabal	4.851	2.418	2.433	Guayabal	517	238	279
DISTRITO MONAGAS	20.795	10.264	10.531	Altagracia de Orituco	3.395	1.484	1.911
Municipios:							
Altagracia de Orituco	9.987	4.806	5.181	Altagracia de Orituco	3.395	1.484	1.911
Lezama	1.374	737	637	Lezama	294	152	142
Libertad de Orituco	366	172	194	Libertad de Orituco	163	72	91
San Francisco de Macaira	3.325	1.659	1.006	San Francisco de Macaira	957	456	501
San José de Guaribe	2.533	1.226	1.307	San José de Guaribe	686	314	372
San Rafael de Orituco	1.258	641	617	San Rafael de Orituco	621	299	322
Soublette	1.952	1.023	929	Soublette	284	150	134
DISTRITO ROSCIO	16.662	8.568	8.094	San Juan de los Morros	6.120	2.957	3.163
Municipios:							
Ortiz	1.353	753	600	Ortiz	423	195	228
Parapara	1.375	753	620	Parapara	325	194	131
San Francisco de Tiznados	3.078	1.599	1.479	San Francisco de Tiznados	88	47	41
San José de Tiznados	1.313	690	623	San José de Tiznados	303	145	158
San Juan de los Morros	9.545	4.773	4.772	San Juan de los Morros	6.120	2.957	3.163
DISTRITO ZARAZA	43.317	21.559	21.758	Zaraza	4.476	1.993	2.483
Municipios:							
El Socorro	5.121	2.546	2.575	El Socorro	1.335	594	741
San José de Unare	702	356	346	San José de Unare	199	100	99
Santa María de Ipire	6.679	3.355	3.324	Santa María de Ipire	1.357	573	784
Tucupido	12.390	6.155	6.235	Tucupido	2.541	1.117	1.424
Zaraza	18.425	9.147	9.278	Zaraza	4.476	1.993	2.483

POBLACION DEL ESTADO LARA, CLASIFICADA POR SEXO, DISTRITOS Y MUNICIPIOS, CON SUS RESPECTIVAS CAPITALES

Cuadro F–10

DESIGNACION	Total	Varones	Hembras	CAPITALES	Total	Varones	Hembras
ESTADO LARA	332.975	161.814	171.161	BARQUISIMETO	54.176	24.668	29.508
DISTRITO CRESPO	22.242	10.860	11.442	Duaca	3.205	1.513	1.692
Municipios:							
Freites	15.420	7.480	7.940	Duaca	3.205	1.513	1.692
José María Blanco	6.822	3.320	3.502	El Eneal	332	165	167
DISTRITO IRIBARREN	93.904	44.928	48.976	Barquisimeto	54.176	24.668	29.508
Municipios:							
Bobare	11.545	5.699	5.846	Bobare	616	287	329
Buena Vista	5.953	3.188	2.765	Buena Vista	472	233	239
Catedral	23.355	10.835	12.520	Barquisimeto	54.176	24.668	29.505
Concepción	43.520	21.766	24.754				
Juárez	4.516	2.370	2.146	Río Claro	1.049	500	549
Santa Rosa	2.015	1.070	945	Santa Rosa	809	406	403
DISTRITO JIMENEZ	39.089	19.385	19.704	Quíbor	3.511	1.609	1.902
Municipios:							
Diego de Lozada	5.443	2.808	2.635	Cubiro	981	484	497
Juan Bautista Rodríguez	13.995	6.448	7.547	Quíbor	3.511	1.609	1.902
Sanare	17.637	9.126	8.511	Sanare	2.251	1.021	1.230
San Miguel	2.014	1.003	1.011	San Miguel	688	351	337
DISTRITO MORAN	61.729	30.289	31.440	El Tocuyo	5.417	2.293	3.124
Municipios:							
Anzoátegui	4.025	2.026	1.999	Anzoátegui	194	90	104
Bolívar	19.314	9.118	10.196	El Tocuyo	5.417	2.293	3.124
Cuarico	17.191	8.885	8.306	Guárico	1.546	698	848
Humocaro Alto	9.406	4.638	4.768	Humocaro Alto	1.224	546	678
Humocaro Bajo	7.391	3.564	3.827	Humocaro Bajo	1.193	539	654
Morán	4.402	2.058	2.344	Barbacoas	558	232	326
DISTRITO PALAVICINI	13.456	6.886	6.570	Cabudare	1.527	707	820
Municipios:							
Cabudare	4.746	2.474	2.272	Cabudare	1.527	707	820
Rastrojos	2.870	1.427	1.443	Rastrojos	713	373	340
Sarare	5.840	2.985	2.855	Sarare	1.076	504	572
DISTRITO TORRES	65.627	31.542	34.085	Carora	6.536	2.713	3.823
Municipios:							
Antonio Díaz	5.178	2.412	2.766	Curarigua	742	302	440
Camacaro	10.584	4.848	5.736	Río Tocuyo	1.014	479	535
Castañeda	4.626	2.156	2.470	Atarigua	365	168	197
Chiquinquirá	3.603	1.585	2.018	Aregue	574	246	328
Espinoza de los Monteros	2.578	1.220	1.358	Arenales	417	183	234
Lara	1.635	795	840	San Pedro	710	337	373
Manuel Morillo	6.140	3.283	2.857	Burere	207	102	105
Montes de Oca	14.577	7.464	7.113	San Francisco	895	384	511
Torres	2.826	1.441	1.385	El Jabón	596	260	336
Trinidad Samuel	13.880	6.338	7.542	Carora	6.536	2.713	3.823
DISTRITO URDANETA	36.928	17.984	18.944	Siquisique	1.616	712	904
Municipios:							
San Miguel	13.749	6.981	6.768	Aguada Grande	1.184	522	662
Siquisique	18.247	8.704	9.543	Siquisique	1.616	712	904
Xaguas	4.932	2.299	2.633	Baragua	639	257	382

POBLACION DEL ESTADO MERIDA, CLASIFICADA POR SEXO, DISTRITOS Y MUNICIPIOS, CON SUS RESPECTIVAS CAPITALES

Cuadro F–11

DESIGNACION	Total	Varones	Hembras	CAPITALES	Total	Varones	Hembras
ESTADO MERIDA	**192.994**	**95.665**	**97.329**	MERIDA	**14.544**	**6.708**	**7.836**
DISTRITO CAMPO ELIAS	29.634	14.742	14.892	Ejido	2.719	1.250	1.469
Municipios:							
Acequias	1.611	782	829	Acequias	74	32	42
Jají	3.413	1.707	1.706	Jají	317	133	184
La Mesa	2.420	1.204	1.216	La Mesa	302	147	155
Matriz	4.885	2.422	2.463	Ejido	2.719	1.250	1.469
Montalbán	4.517	2.164	2.353				
Pueblo Nuevo	4.905	2.496	2.409	Pueblo Nuevo	309	149	160
San José	1.592	800	792	San José	80	39	41
Zerpa	6.291	3.167	3.124	La Azulita	655	309	346
DISTRITO JUSTO BRICEÑO	12.974	6.743	6.231	Torondoy	167	77	90
Municipios:							
Independencia	1.519	911	608	Palmarito	579	286	293
Piñango	1.473	799	674	Piñango	150	86	64
San Cristóbal	2.488	1.291	1.197	San Cristóbal	138	64	74
Santa Apolonia	3.063	1.497	1.566	Santa Apolonia	368	166	202
Torondoy	4.431	2.245	2.186	Torondoy	167	77	90
DISTRITO LIBERTADOR	55.031	26.980	28.051	Mérida	14.544	6.708	7.836
Municipios:							
Arias	4.314	2.089	2.225				
Llano	8.719	4.339	4.380	Mérida	14.544	6.708	7.836
Milla	6.253	2.950	3.303				
Sagrario	7.245	3.478	3.767				
Aricagua	3.210	1.533	1.677	Aricagua	191	81	110
El Morro	2.954	1.470	1.484	El Morro	136	63	73
La Punta	3.255	1.630	1.625	La Punta	469	216	253
Libertad	7.543	3.835	3.708	Libertad	254	112	142
Mucuchachí	4.096	2.034	2.062	Mucuchachí	286	134	152
Mucutuy	2.746	1.355	1.391	Mucutuy	176	81	95
Tabay	4.696	2.267	2.429	Tabay	385	174	211
DISTRITO MIRANDA	10.475	5.066	5.409	Timotes	1.775	781	994
Municipios:							
Chachopo	1.391	663	728	Chachopo	435	187	248
Palmira	2.090	1.067	1.023	Palmira	153	86	67
Pueblo Llano	2.281	1.055	1.226	Pueblo Llano	437	200	237
Timotes	4.713	2.281	2.432	Timotes	1.775	781	994

(Concluye en la página siguiente.)

POBLACION DEL ESTADO MERIDA, CLASIFICADA POR SEXO, DISTRITOS Y MUNICIPIOS, CON SUS RESPECTIVAS CAPITALES

Cuadro F-11 (Conclusión)

DESIGNACION	Total	Varones	Hembras	CAPITALES	Total	Varones	Hembras
DISTRITO RANGEL	10.881	5.352	5.529	Mucuchíes	610	277	333
Municipios:							
Las Piedras	2.178	1.065	1.113	Las Piedras	242	109	133
Mucuchíes	3.406	1.694	1.712	Mucuchíes	610	277	333
Mucurubá	2.464	1.198	1.266	Mucurubá	295	130	165
San Rafael	1.817	912	905	San Rafael	238	113	125
Santo Domingo	1.016	483	533	Santo Domingo	441	200	241
DISTRITO RIVAS DAVILA	16.106	7.910	8.196	Bailadores	434	194	240
Municipios:							
Bailadores	6.952	3.414	3.538	Bailadores	434	194	240
Guaraque	9.154	4.496	4.658	Guaraque	486	225	261
DISTRITO SUCRE	20.899	10.399	10.500	Lagunillas	1.160	517	643
Municipios:							
Chiguará	5.468	2.672	2.796	Chiguará	826	356	470
Estánquez	4.039	2.089	1.950	Estánquez	64	38	26
Lagunillas	7.892	3.923	3.969	Lagunillas	1.160	517	643
San Juan	3.500	1.715	1.785	San Juan	277	113	164
DISTRITO TOVAR	36.994	18.473	18.521	Tovar	4.173	1.961	2.212
Municipios:							
Mesa Bolívar	4.932	2.631	2.301	Mesa Bolívar	533	237	296
Mora	13.636	6.886	6.750	Santa Cruz	1.839	840	999
Tovar	13.978	6.701	7.277	Tovar	4.173	1.961	2.212
Zea	4.448	2.255	2.193	Zea	521	232	289

POBLACION DEL ESTADO MIRANDA, CLASIFICADA POR SEXO, DISTRITOS Y MUNICIPIOS, CON SUS RESPECTIVAS CAPITALES

Cuadro F–12

DESIGNACION	Total	Varones	Hembras	CAPITALES	Total	Varones	Hembras
ESTADO MIRANDA	**227.604**	**113.853**	**113.751**	**LOS TEQUES**	**11.101**	**5.125**	**5.976**
DISTRITO ACEVEDO	30.016	14.902	15.114	Caucagua	2.229	1.015	1.214
Municipios:							
Aragüita	3.640	1.806	1.834	Aragüita	504	231	273
Arévalo González	3.066	1.519	1.547	El Clavo	724	351	373
Capaya	5.687	2.830	2.857	Capaya	511	226	285
Caucagua	9.008	4.420	4.588	Caucagua	2.229	1.015	1.214
Ribas	5.321	2.737	2.584	Tapipa	479	223	256
Panaquire	3.294	1.590	1.704	Panaquire	810	367	443
DISTRITO BRION	12.378	5.934	6.444	Higuerote	1.730	839	891
Municipios:							
Curiepe	3.068	1.471	1.597	Curiepe	1.772	824	948
Higuerote	3.624	1.794	1.830	Higuerote	1.730	839	891
Tacarigua	5.686	2.669	3.017	Tacarigua	1.137	489	648
DISTRITO GUAICAIPURO	39.332	19.790	19.542	Los Teques	11.101	5.125	5.976
Municipios:							
Carrizal	1.938	984	954	Carrizal	201	96	105
Cecilio Acosta	4.146	2.186	1.960	San Diego	187	107	80
Los Teques	15.515	7.429	8.086	Los Teques	11.101	5.125	5.976
Paracotos	4.526	2.330	2.196	Paracotos	659	302	357
San Antonio	1.855	989	866	San Antonio	292	144	148
San Pedro	4.069	2.138	1.931	San Pedro	575	287	288
Tácata	7.283	3.734	3.549	Tácata	386	181	205
DISTRITO LANDER	26.780	13.623	13.157	Ocumare del Tuy	2.409	1.199	1.210
Municipios:							
La Democracia	5.663	2.949	2.714	La Democracia	964	459	505
Ocumare del Tuy	16.291	8.167	8.124	Ocumare del Tuy	2.409	1.199	1.210
San Francisco de Yare	4.826	2.507	2.319	San Francisco de Yare	973	466	507
DISTRITO PAEZ	22.547	10.858	11.689	Río Chico	1.686	745	941
Municipios:							
Cúpira	6.027	3.096	2.931	Cúpira	479	212	267
El Guapo	3.898	1.929	1.969	El Guapo	365	156	209
Río Chico	6.667	3.129	3.538	Río Chico	1.686	745	941
San José de Río Chico	5.955	2.704	3.251	San José de Río Chico	1.797	757	1.040

(Concluye en la página siguiente.)

POBLACION DEL ESTADO MIRANDA, CLASIFICADA POR SEXO, DISTRITOS Y MUNICIPIOS, CON SUS RESPECTIVAS CAPITALES

Cuadro F-12 (Conclusión)

DESIGNACION	Total	Varones	Hembras	CAPITALES	Total	Varones	Hembras
DISTRITO PAZ CASTILLO	22.846	11.624	11.222	Santa Lucía	2.735	1.240	1.495
Municipios:							
Reyes Cueta	13.111	6.658	6.453	Santa Lucía	2.735	1.240	1.495
Santa Teresa	9.735	4.966	4.769	Santa Teresa	2.127	1.009	1.118
DISTRITO PLAZA	6.261	3.171	3.090	Guarenas	3.093	1.478	1.615
Municipios:							
Guarenas	6.261	3.171	3.090	Guarenas	3.093	1.478	1.615
DISTRITO SUCRE	34.703	17.168	17.535	Petare	4.045	1.862	2.183
Municipios:							
Baruta	4.915	2.557	2.358	Baruta	956	493	463
Chacao	7.383	3.367	4.016	Chacao	3.668	1.726	1.942
El Hatillo	4.646	2.390	2.256	El Hatillo	815	371	444
Petare	17.759	8.854	8.905	Petare	4.045	1.862	2.183
DISTRITO URDANETA	17.987	9.196	8.791	Cúa	2.244	1.005	1.239
Municipios:							
Cúa	12.466	6.316	6.150	Cúa	2.244	1.005	1.239
Charallave	5.521	2.880	2.641	Charallave	1.733	799	934
DISTRITO ZAMORA	14.754	7.587	7.167	Guatire	3.225	1.612	1.613
Municipios:							
Bolívar	5.742	3.012	2.730	Araira	679	340	339
Guatire	9.012	4.575	4.437	Guatire	3.225	1.612	1.613

POBLACION DEL ESTADO MONAGAS, CLASIFICADA POR SEXO, DISTRITOS Y MUNICIPIOS, CON SUS RESPECTIVAS CAPITALES

Cuadro F–13

DESIGNACION	Total	Varones	Hembras	CAPITALES	Total	Varones	Hembras
ESTADO MONAGAS	**122.901**	**63.801**	**59.100**	**MATURIN**	**10.705**	**5.212**	**5.493**
DISTRITO ACOSTA	15.891	8.130	7.761	San-Antonio	1.539	702	839
Municipios:							
San Antonio	13.548	6.886	6.662	San Antonio	1.539	702	839
San Francisco	2.343	1.244	1.099	San Francisco	374	193	181
DISTRITO BOLIVAR	20.052	10.788	9.264	Caripito	9.612	5.249	4.363
Municipios:							
Colón	13.690	7.432	6.258	Caripito	9.612	5.249	4.363
Punceres	6.362	3.356	3.006	Quiriquire	3.067	1.550	1.517
DISTRITO CARIPE	14.924	7.667	7.257	Caripe	2.830	1.368	1.462
Municipios:							
Caripe	11.004	5.664	5.340	Caripe	2.830	1.368	1.462
Miranda	3.920	2.003	1.917	Teresén	764	357	407
DISTRITO CEDEÑO	14.553	7.495	7.058	Caicara	1.530	734	796
Municipios:							
Areo	5.718	2.958	2.760	Areo	309	142	167
Caicara	7.479	3.811	3.668	Caicara	1.530	734	796
San Félix	1.356	726	630	San Félix	77	40	37
DISTRITO MATURIN	33.684	17.288	16.396	Maturín	10.705	5.212	5.493
Municipios:							
Aguasay	4.972	2.451	2.521	Aguasay	1.022	481	541
San Simón	25.842	13.271	12.571	Maturín	10.705	5.212	5.493
Santa Bárbara	2.870	1.566	1.304	Santa Bárbara	1.383	694	689
DISTRITO PIAR	6.206	3.288	2.918	Aragua de Maturín	749	377	372
Municipios:							
Aragua de Maturín	3.257	1.734	1.523	Aragua de Maturín	749	377	372
Chaguaramal	896	471	425	Chaguaramal	99	39	60
Guanaguana	2.053	1.083	970	Guanaguana	609	300	309
DISTRITO SOTILLO	17.591	9.145	8.446	Barrancas	1.276	599	677
Municipios:							
Barrancas	4.333	2.230	2.103	Barrancas	1.276	599	677
Tabasca	6.745	3.505	3.240	San Antonio de Tabasca	352	158	194
Uracoa	6.513	3.410	3.103	Uracoa	1.319	635	684

POBLACION DEL ESTADO NUEVA ESPARTA, CLASIFICADA POR SEXO, DISTRITOS Y MUNICIPIOS, CON SUS RESPECTIVAS CAPITALES

Cuadro F-14

DESIGNACION	Total	Varones	Hembras	CAPITALES	Total	Varones	Hembras
ESTADO NUEVA ESPARTA	**69.195**	**30.061**	**39.134**	**LA ASUNCION**	**4.061**	**1.826**	**2.235**
DISTRITO ARISMENDI	11.406	5.300	6.106	La Asunción	4.061	1.826	2.235
Municipios:							
Antolín del Campo	5.123	2.389	2.734	La Plaza	447	197	250
Luisa Cáceres	6.283	2.911	3.372	La Asunción	4.061	1.826	2.235
DISTRITO DIAZ	16.821	7.200	9.621	San Juan Bautista	454	181	273
Municipios:							
Lárez	7.807	3.175	4.632	San Juan Bautista	454	181	273
Tubores	9.014	4.025	4.989	Punta de Piedras	1.912	859	1.053
DISTRITO GOMEZ	10.872	4.523	6.349	Santa Ana	1.301	501	800
Municipios:							
Guevara	2.397	1.007	1.390	Tacarigua	1.277	544	733
Mata	3.938	1.590	2.348	Santa Ana	1.301	501	800
Matasiete	2.166	938	1.228	Pedro González	1.189	504	685
Sucre	2.371	998	1.383	Altagracia	2.371	988	1.383
DISTRITO MANEIRO	8.294	3.889	4.405	Pampatar	2.177	1.063	1.114
Municipios:							
Aguirre	1.765	805	960	El Pilar	1.418	644	774
Silva	3.285	1.559	1.726	Pampatar	2.177	1.063	1.114
Villalba	3.244	1.525	1.719	San Pedro	2.198	987	1.211
DISTRITO MARCANO	6.927	2.630	4.297	Juangriego	4.132	1.637	2.495
Municipios:							
Adrián	2.795	993	1.802	Los Millanes	921	356	565
Figueroa	4.132	1.637	2.495	Juangriego	4.132	1.637	2.495
DISTRITO MARIÑO	14.875	6.519	8.356	Porlamar	6.426	2.694	3.732
Municipios:							
García	3.828	1.692	2.136	El Valle o Espíritu Santo	1.227	538	689
Luís Gómez	11.047	4.827	1.220	Porlamar	6.426	2.694	3.732

POBLACION DEL ESTADO PORTUGUESA, CLASIFICADA POR SEXO, DISTRITOS Y MUNICIPIOS, CON SUS RESPECTIVAS CAPITALES

Cuadro F–15

DESIGNACION	Total	Varones	Hembras	CAPITALES	Total	Varones	Hembras
ESTADO PORTUGUESA	**87.151**	**45.543**	**41.608**	**GUANARE**	**3.650**	**1.825**	**1.825**
DISTRITO ARAURE	16.225	8.476	7.749	Araure	1.939	920	1.019
Municipios:							
Agua Blanca	3.118	1.650	1.468	Agua Blanca	1.011	506	505
Araure	12.501	6.488	6.013	Araure	1.939	920	1.019
San Rafael de Onoto	606	338	268	San Rafael de Onoto	232	108	124
DISTRITO ESTELLER	6.707	3.565	3.142	Píritu	1.191	585	606
Municipios:							
Píritu	6.707	3.565	3.142	Píritu	1.191	585	606
DISTRITO GUANARE	12.192	6.374	5.818	Guanare	3.650	1.825	1.825
Municipios:							
Córdoba	1.960	1.044	916	Córdoba	144	70	74
Guanare	8.661	4.499	4.162	Guanare	3.650	1.825	1.825
Papelón	1.571	831	740	Papelón	194	102	92
DISTRITO GUANARITO	3.379	1.826	1.553	Guanarito	382	192	190
Municipios:							
Guanarito	2.108	1.103	1.005	Guanarito	382	192	190
La Trinidad o La Capilla	1.271	723	548	La Trinidad o La Capilla	46	24	22
DISTRITO OSPINO	6.015	3.147	2 868	Ospino	507	238	269
Municipios:							
Aparición	895	504	391	Aparición	53	34	19
Ospino	5.120	2.643	2.477	Ospino	507	238	269
DISTRITO PAEZ	8.313	4.308	4.005	Acarigua	6.134	3.055	3.079
Municipios:							
Acarigua	7.420	3.766	3.654	Acarigua	6.134	3.055	3.079
Payara	646	394	252	Payara	124	69	55
Pimpinela	247	148	99	Pimpinela	39	25	14
DISTRITO SUCRE	27.855	14.233	13.622	Biscucuy	1.627	790	837
Municipios:							
Biscucuy	12.338	6.303	6.035	Biscucuy	1.627	790	837
Concepción	2.442	1.244	1.198	Concepción	65	39	26
Paraíso	10.601	5.416	5.185	Paraíso de Chavasquén	679	340	339
San Rafael de Palo Alzado	2.474	1.270	1.204	San Rafael	151	75	76
DISTRITO TUREN	6.465	3.614	2.851	Villa Bruzual	1.077	575	502
Municipios:							
Canelones	1.227	721	506	La Misión	229	128	101
Nueva Florida	219	138	81	Nueva Florida	66	31	35
Santa Cruz	102	55	47	Santa Cruz	69	38	31
Santa Rosalía	952	505	447	Santa Rosalía	221	109	112
Villa Bruzual	3.965	2.195	1.770	Villa Bruzual	1.077	575	502

POBLACION DEL ESTADO SUCRE, CLASIFICADA POR SEXO, DISTRITOS Y MUNICIPIOS, CON SUS RESPECTIVAS CAPITALES

Cuadro F–16

DESIGNACION	Total	Varones	Hembras	CAPITALES	Total	Varones	Hembras
ESTADO SUCRE	**291.452**	**145.183**	**146.269**	**CUMANA**	**25.893**	**12.038**	**13.855**
DISTRITO ARISMENDI	44.142	21.949	22.193	Río Caribe	6.334	2.744	3.590
Municipios:							
Río Caribe	32.429	16.034	16.395	Río Caribe	6.334	2.744	3.590
Yaguaraparo	11.713	5.915	5.798	Yaguaraparo	1.762	847	915
DISTRITO BENITEZ	25.817	13.146	12.671	El Pilar	1.481	657	824
Municipios:							
El Pilar	14.159	7.164	6.995	El Pilar	1.481	657	824
El Rincón	1.909	952	957	El Rincón	671	305	366
Guaraúnos	1.780	905	875	Guaraúnos	655	327	328
Tunapuí	2.499	1.266	1.233	Tunapuí	1.114	589	525
Tunapuicito	2.312	1.135	1.177	Tunapuicito	371	174	197
Unión	3.158	1.724	1.434	Guariquén	634	339	295
DISTRITO BERMUDEZ	49.362	24.084	25.278	Carúpano	16.548	7.347	9.201
Municipios:							
San José de Areocuar	19.619	10.194	9.425	San José de Areocuar	2.276	1.142	1.134
Santa Catalina	17.571	8.160	9.411				
Santa Rosa	8.139	3.748	4.391	Carúpano	16.548	7.347	9.201
Santa Teresa	4.033	1.982	2.051				
DISTRITO MARIÑO	28.291	14.268	14.023	Irapa	3.309	1.546	1.763
Municipios:							
Cristóbal Colón	1.090	580	510	Macuro	521	285	236
Güiria	10.862	5.354	5.508	Güiria	5.885	2.777	2.108
Irapa	12.251	6.276	5.975	Irapa	3.309	1.546	1.763
Punta de Piedras	2.646	1.331	1.315	Yoco	1.171	553	618
Soro	1.442	727	715	Soro	586	287	299
DISTRITO MEJIA	14.998	7.378	7.620	San Antonio del Golfo	1.286	576	710
Municipios:							
Marigüitar	5.689	2.762	2.927	Marigüitar	1.696	766	930
San Antonio del Golfo	9.309	4.616	4.693	San Antonio del Golfo	1.286	576	710
DISTRITO MONTES	33.690	17.012	16.678	Cumanacoa	4.066	1.835	2.231
Municipios:							
Arenas	2.885	1.397	1.488	Arenas	663	316	347
Aricagua	10.237	5.319	4.918	Arenas	859	418	441
Cumanacoa	11.307	5.586	5.721	Cumanacoa	4.066	1.835	2.231
San Fernando	4.067	2.034	2.033	Villarroel o Quebrada Seca	321	174	147
San Lorenzo	5.194	2.676	2.518	San Lorenzo	681	318	363

(Concluye en la página siguiente.)

POBLACION DEL ESTADO SUCRE, CLASIFICADA POR SEXO, DISTRITOS Y MUNICIPIOS, CON SUS RESPECTIVAS CAPITALES

Cuadro F-16 (Conclusión)

DESIGNACION	Total	Varones	Hembras	CAPITALES	Total	Varones	Hembras
DISTRITO RIBERO	34.620	17.588	17.032	Cariaco	2.016	964	1.052
Municipios:							
Cariaco	8.285	4.117	4.168	Cariaco	2.016	964	1.052
Catuaro	5.869	3.040	2.829	Catuaro	551	263	288
Mariño	6.048	3.050	2.998	Casanay	2.057	979	1.078
Rendón	4.029	2.038	1.991	Villa Frontado	692	347	345
Santa Cruz	4.322	2.191	2.131	Santa Cruz	228	113	115
Santa María	6.067	3.152	2.915	Santa María	806	399	407
DISTRITO SUCRE	60.522	29.758	30.774	Cumaná	25.893	12.038	13.855
Municipios:							
Altagracia	10.492	4.777	5.715				
Ayacucho	9.381	4.581	4.800	Cumaná	25.893	12.038	13.855
Santa Inés	12.006	5.766	6.240				
Valentín Valiente	2.973	1.507	1.466				
Manicuare	9.283	4.746	4.537	Manicuare	1.149	530	690
San Juan	9.242	4.727	4.515	Las Vegas	206	106	100
Santa Fé	7.155	3.654	3.501	Los Altos	982	460	522

24758
30774
60.532

POBLACION DEL ESTADO TACHIRA, CLASIFICADA POR SEXO, DISTRITOS Y MUNICIPIOS, CON SUS RESPECTIVAS CAPITALES

Cuadro F–17

DESIGNACION	Total	Varones	Hembras	CAPITALES	Total	Varones	Hembras
ESTADO TACHIRA	**245.722**	**123.738**	**121.984**	SAN CRISTOBAL	**31.447**	**14.672**	**16.775**
DISTRITO AYACUCHO	21.191	10.621	10.570	San Juan de Colón	4.118	1.881	2.237
Municipios:							
Michelena	5.480	2.698	2.782	Michelena	1.149	503	646
San Juan de Colón	12.821	6.530	6.291	San Juan de Colón	4.118	1.881	2.237
San Pedro del Río	2.890	1.393	1.497	San Pedro del Río	327	137	190
DISTRITO BOLIVAR	16.708	8.509	8.199	San Antonio	4.943	2.361	2.582
Municipios:							
San Antonio	11.619	5.908	5.711	San Antonio	4.943	2.361	2.582
Ureña	5.089	2.601	2.488	Ureña	1.658	781	877
DISTRITO CAPACHO	15.328	7.493	7.835	Independencia	2.122	1.015	1.107
Municipios:							
Independencia	7.170	3.508	3.662	Independencia	2.122	1.015	1.107
Libertad	8.158	3.985	4.173	Libertad	728	344	384
DISTRITO CARDENAS	28.382	13.869	14.513	Táriba	4.734	2.083	2.651
Municipios:							
Andrés Bello	5.032	2.479	2.553	Cordero	395	175	220
Palmira	4.014	1.967	2.047	Palmira	901	431	470
Sucre	5.445	2.810	2.635	Queniquea	848	430	418
Táriba	13.891	6.613	7.278	Táriba	4.734	2.083	2.651
DISTRITO JAUREGUI	40.293	20.537	19.756	La Grita	3.918	1.873	2.045
Municipios:							
La Grita	20.146	10.038	10.108	La Grita	3.918	1.873	2.045
San José de Bolívar	1.802	912	890	Río Bobo	469	247	222
San Simón	4.816	2.455	2.361	San Simón	199	91	108
Seboruco	8.083	4.329	3.754	Seboruco	1.015	477	538
Vargas	5.446	2.803	2.643	El Cobre	792	418	374
DISTRITO JUNIN	27.088	14.167	12.921	Rubio	5.778	2.719	3.059
Municipios:							
Delicias	5.687	3.015	2.672	Delicias	444	246	198
Rubio	21.401	11.152	10.249	Rubio	5.778	2.719	3.059
DISTRITO LOBATERA	8.063	4.033	4.030	Lobatera	804	377	427
Municipios:							
Constitución	2.610	1.274	1.336	Borotá	349	155	194
Lobatera	5.453	2.759	2.694	Lobatera	804	377	427
DISTRITO SAN CRISTOBAL	62.596	31.338	31.258	San Cristóbal	31.447	14.672	16.775
Municipios:							
Córdoba	11.342	6.076	5.266	Santa Ana	1.850	838	1.012
Pedro María Morantes	17.118	8.281	8.837				
San Juan Bautista	18.039	8.421	9.668	San Cristóbal	31.447	14.672	16.775
San Sebastián	16.047	8.560	7.487				
DISTRITO URDANETA	26.073	13.171	12.902	Pregonero	1.671	760	910
Municipios:							
Cárdenas	5.760	3.084	2.676	La Fundación	189	102	87
Pregonero	19.394	9.570	9.824	Pregonero	1.671	760	910
San Antonio de Caparo	919	517	402	San Antonio de Caparo	74	34	40

POBLACION DEL ESTADO TRUJILLO, CLASIFICADA POR SEXO, DISTRITOS Y MUNICIPIOS, CON SUS RESPECTIVAS CAPITALES

Cuadro F-18

DESIGNACION	Total	Varones	Hembras	CAPITALES	Total	Varones	Hembras
ESTADO TRUJILLO	**264.270**	**128.420**	**135.850**	TRUJILLO	**6.954**	**3.265**	**3.689**
DISTRITO BETIJOQUE	16.085	7.931	8.154	Betijoque	3.419	1.457	1.962
Municipios:							
Botijoque	4.543	2.011	2.532	Betijoque	3.419	1.457	1.962
Bolívar	2.571	1.303	1.268	Sabana Grande	1.909	933	976
La Ceiba	1.879	1.066	813	La Ceiba	223	109	114
Libertad	2.193	1.062	1.131	Isnotú	899	405	494
Miranda	2.781	1.409	1.372	El Dividive	1.696	818	878
Sucre	2.118	1.080	1.038	Sabana de Mendoza	1.598	774	824
DISTRITO BOCONO	66.762	32.646	34.116	Boconó	4.181	1.812	2.369
Municipios:							
Ayacucho	3.489	1.728	1.761	El Batatal	540	261	279
Boconó	27.336	13.247	14.089	Boconó	4.181	1.812	2.369
Burbusay	2.238	1.079	1.159	Burbusay	379	160	219
Campo Elías	6.514	3.251	3.263	El Morro	934	448	486
General Ribas	3.224	1.582	1.642	Las Mesitas	274	130	144
Niquitao	7.784	3.801	3.983	Niquitao	999	423	576
Rafael Rangel	4.008	1.986	2.022	San Rafael	192	86	106
San Miguel	5.145	2.537	2.608	San Miguel	235	110	125
Tostós	7.024	3.435	3.589	Tostós	486	219	267
DISTRITO CARACHE	47.507	22.748	24.759	Carache	2.010	843	1.167
Municipios:							
Bolivia	3.762	1.807	1.955	Bolivia	531	243	288
Candelaria	7.005	3.327	3.678	Chejendé	1.494	648	846
Carache	12.664	6.080	6.584	Carache	2.010	843	1.167
Carrillo	5.032	2.425	2.607	Torococo	362	163	199
Cegarra	1.739	822	917	Mitón	276	119	157
Cuicas	11.579	5.527	6.052	Cuicas	719	308	411
La Concepción	5.726	2.760	2.966	La Concepción	436	202	234
DISTRITO ESCUQUE	21.331	10.110	11.221	Escuque	2.196	931	1.265
Municipios:							
Escuque	7.209	3.312	3.897	Escuque	2.196	931	1.265
La Unión	2.334	1.034	1.300	El Alto	558	244	314
Monte Carmelo	10.330	5.121	5.209	Monte Carmelo	768	318	450
Sabana Libre	1.458	643	815	Sabana Libre	831	349	482

(Concluye en la página siguiente.)

POBLACION DEL ESTADO TRUJILLO, CLASIFICADA POR SEXO, DISTRITOS Y MUNICIPIOS, CON SUS RESPECTIVAS CAPITALES

Cuadro F–18 (Conclusión)

DESIGNACION	Total	Varones	Hembras	CAPITALES	Total	Varones	Hembras
DISTRITO TRUJILLO	56.566	27.382	29.184	Trujillo	6.954	3.265	3.689
Municipios:							
Cruz Carrillo	4.447	2.160	2.287	La Plazuela	410	186	224
Chiquinquirá	7.834	3.865	3.969	Trujillo	6.954	3.265	3.689
Matríz	7.752	3.672	4.080				
Pampán	7 543	3.682	3.861	Pampán	1.969	870	1.099
Pampanito	5.683	2.867	2.816	Pampanito	2.158	1.057	1.101
San Jacinto	4.961	2.464	2.497	San Jacinto	413	182	231
San Lázaro	8.712	4.114	4.598	San Lázaro	749	311	438
Santa Ana	9.634	4.558	5.076	Santa Ana	1.120	478	642
DISTRITO URDANETA	21.667	10.594	11.073	La Quebrada	525	235	290
Municipios:							
El Burrero	6.167	3.000	3.167	El Burrero	613	281	332
Jajó	6.202	3.043	3.159	Jajó	791	363	428
La Mesa	2.857	1.444	1.413	La Mesa	667	299	368
La Quebrada	6.441	3.107	3.334	La Quebrada	525	235	290
DISTRITO VALERA	34.352	17.009	17.343	Valera	8.521	8.996	4.525
Municipios:							
La Puerta	2.972	1.453	1.519	La Puerta	640	307	333
Mendoza	7.010	3.556	3.454	Mendoza	1.133	557	576
Motatán	5.470	2.768	2.702	Motatán	1.888	904	984
San Rafael de Carvajal	4.115	1.987	2.128	San Rafael de Carvajal	771	355	416
Valera	14.785	7.245	7.540	Valera	8.521	3.996	4.525

POBLACION DEL ESTADO YARACUY, CLASIFICADA POR SEXO, DISTRITOS Y MUNICIPIOS, CON SUS RESPECTIVAS CAPITALES

Cuadro F-19

DESIGNACION	Total	Varones	Hembras	CAPITALES	Total	Varones	Hembras
ESTADO YARACUY	**127.030**	**63.258**	**63.772**	**SAN FELIPE**	**11.067**	**5.202**	**5.865**
DISTRITO BOLIVAR	13.571	6.997	6.574	Aroa	2.117	1.025	1.092
Municipios:							
Aroa	13.571	6.997	6.574	Aroa	2.117	1.025	1.092
DISTRITO BRUZUAL	11.126	5.624	5.502	Chivacoa	2.425	1.142	1.283
Municipios:							
Campo Elías	5.391	2.783	2.608	Campo Elías	1.206	554	652
Chivacoa	5.735	2.841	2.894	Chivacoa	2.425	1.142	1.283
DISTRITO NIRGUA	40.939	20.411	20.528	Nirgua	4.284	1.853	2.431
Municipios:							
Nirgua	29.262	14.578	14.684	Nirgua	4.284	1.853	2.431
Salom	8.018	3.994	4.024	Salom	677	314	363
Temerla	3.659	1.839	1.820	Temerla	253	115	138
DISTRITO SAN FELIPE	25.924	12.773	13.151	San Felipe	11.067	5.202	5.865
Municipios:							
Albarico	2.026	1.042	984	Albarico	940	454	486
Cocorote	5.056	2.474	2.582	Cocorote	2.825	1.349	1.476
San Felipe	14.942	7.226	7.716	San Felipe	11.067	5.202	5.865
San Javier	1.753	935	818	Marín	1.269	662	607
Veroes	2.147	1.096	1.051	Farriar	417	198	219
DISTRITO SUCRE	12.693	6.089	6.604	Guama	2.097	930	1.167
Municipios:							
Guama	5.669	2.650	3.019	Guama	2.097	930	1.167
Páez	1.810	923	887	Boraure	846	421	425
San Pablo	5.214	2.516	2.698	San Pablo	1.014	455	559
DISTRITO URACHICHE	7.995	3.967	4.028	Urachiche	2.175	972	1.203
Municipios:							
Urachiche	7.995	3.967	4.028	Urachiche	2.175	972	1.203
DISTRITO YARITAGUA	14.782	7.397	7.385	Yaritagua	5.399	2.394	3.005
Municipios:							
Peña	14.782	7.397	7.385	Yaritagua	5.399	2.394	3.005

POBLACION DEL ESTADO ZULIA, CLASIFICADA POR SEXO, DISTRITOS Y MUNICIPIOS, CON SUS RESPECTIVAS CAPITALES

Cuadro F-20

DESIGNACION	Total	Varones	Hembras	CAPITALES	Total	Varones	Hembras
ESTADO ZULIA	**345.667**	**177.033**	**168.634**	**MARACAIBO**	**112.519**	**53.881**	**58.638**
DISTRITO BOLIVAR	60.484	31.356	29.128	Santa Rita	3.513	1.695	1.818
Municipios:							
Cabimas	33.328	17.070	16.258	Cabimas	11.222	5.758	5.464
Lagunillas	19.391	10.457	8.934	Ciudad Ojeda	1.567	944	623
Santa Rita	7.765	3.829	3.936	Santa Rita	3.513	1.695	1.818
DISTRITO COLON	38.125	21.281	16.844	San Carlos del Zulia	4.258	2.124	2.134
Municipios:							
Encontrados	13.052	7.364	5.688	Encontrados	3.053	1.553	1.500
San Carlos del Zulia	10.616	5.742	4.874	San Carlos del Zulia	4.258	2.124	2.134
Santa Cruz del Zulia	9.336	5.178	4.158	Santa Cruz del Zulia	674	311	363
Urribarrí	5.121	2.997	2.124	Garcitas	372	197	175
DISTRITO MARA	20.548	10.497	10.051	San Rafael o El Moján	2.221	1.084	1.137
Municipios:							
Luis de Vicente	3.580	1.869	1.711	Carrasquero	472	240	232
Monagas	1.257	739	518	San Carlos	569	354	215
Padilla	3.306	1.680	1.626	El Toro	1.196	604	592
Ricaurte	5.157	2.690	2.467	Santa Cruz de Mara	131	64	67
San Rafael o El Moján	7.248	3.519	3.729	San Rafael o El Moján	2.221	1.084	1.137
DISTRITO MARACAIBO	144.465	70.349	74.116	Maracaibo	112.519	53.881	58.638
Municipios:							
Bolívar	9.101	4.986	4.115				
Coquibacoa	20.561	10.038	10.523				
Cristo de Aranza	11.526	5.701	5.825				
Chiquinquirá	29.785	14.245	15.540	Maracaibo	112.519	53.881	58.638
Santa Bárbara	14.750	6.677	8.073				
Santa Lucía	31.405	14.785	16.620				
San Francisco	7.309	3.479	3.830	San Francisco	715	347	368
San Juan de Dios	20.028	10.438	9.590	Sabaneta Larga	6.598	3.287	3.311
DISTRITO MIRANDA	15.203	7.670	7.533	Altagracia	3.257	1.542	1.715
Municipios:							
Altagracia	13.443	6.753	6.690	Altagracia	3.257	1.542	1.715
Faría	1.760	917	843	Quisiro	850	399	451
DISTRITO PAEZ	13.244	6.463	6.781	Sinamaica	629	310	319
Municipios:							
Goajira	7.128	3.418	3.710	Paraguaipoa	604	339	265
Sinamaica	6.116	3.045	3.071	Sinamaica	629	310	319

(Concluye en la página siguiente.)

POBLACION DEL ESTADO ZULIA, CLASIFICADA, POR SEXO, DISTRITOS Y MUNICIPIOS, CON SUS RESPECTIVAS CAPITALES

Cuadro F–20 (Conclusión)

DESIGNACION	Total	Varones	Hembras	CAPITALES	Total	Varones	Hembras
DISTRITO PERIJA	15.408	8.705	6.703	Machiques	3.896	1.961	1.935
Municipios:							
Libertad	9.466	5.347	4.119	Machiques	3.896	1.961	1.935
Rosario	5.942	3.358	2.584	Rosario	1.958	946	1.012
DISTRITO SUCRE	25.998	14.775	11.223	Bobures	1.420	710	710
Municipios:							
Bobures	8.013	4.576	3.437	Bobures	1.420	710	710
General Urdaneta	12.715	7.234	5.481	San Timoteo	3.880	2.132	1.748
Gibraltar	1.953	1.059	894	Gibraltar	517	249	268
Heras	3.317	1.906	1.411	San Antonio	504	294	210
DISTRITO URDANETA	12.192	5.937	6.255	La Concepción	816	1.321	1.495
Municipios:							
Carmelo	3.865	2.099	1.766	Carmelo	1.143	242	601
Chiquinquirá	2.210	987	1.223	Chiquinquirá	965	428	528
La Concepción	6.117	2.851	3.266	La Concepción	2.816	1.321	1.495

POBLACION DEL TERRITORIO FEDERAL AMAZONAS, CLASIFICADA POR SEXO Y DEPARTAMENTOS CON SUS RESPECTIVAS CAPITALES

Cuadro F–21

DESIGNACION	Total	Varones	Hembras	CAPITALES	Total	Varones	Hembras
TERRITORIO AMAZONAS	**3.728**	**1.987**	**1.741**	PUERTO AYACUCHO	**856**	**504**	**352**
Departamentos:							
Atabapo	427	241	186	San Fernando de Atabapo	143	73	70
Atures	1.470	846	624	Puerto Ayacucho	856	504	352
Casiquiare	889	423	466	Maroa	392	187	205
Río Negro	942	477	455	San Carlos de Río Negro	468	241	227

477
455
932

POBLACION DEL TERRITORIO FEDERAL DELTA AMACURO, CLASIFICADA POR SEXO Y DEPARTAMENTOS CON SUS RESPECTIVAS CAPITALES

Cuadro F–22

DESIGNACION	Total	Varones	Hembras	CAPITALES	Total	Varones	Hembras
TERRITORIO DELTA AMACURO	**28.165**	**15.133**	**13.032**	TUCUPITA	**3.399**	**1.740**	**1.659**
Departamentos:							
Antonio Díaz (con el Toro)	3.688	1.915	1.773	Curiapo	216	118	98
Pedernales	1.845	987	858	Pedernales	712	384	328
Tucupita (con Casacoima y Santa Catalina)	22.632	12.231	10.401	Tucupita	3.399	1.740	1.659

POBLACION DE LAS DEPENDENCIAS FEDERALES, CLASIFICADA POR SEXO

Cuadro F–23

DESIGNACION	Total	Varones	Hembras	CAPITALES	Total	Varones	Hembras
DEPENDENCIAS FEDERALES	852	684	168	—	—	—	—

TOTAL DE MUJERES POR CADA 100 VARONES, EN LA REPUBLICA Y EN CADA ENTIDAD FEDERAL

Cuadro G

ENTIDADES	Mujeres por 100 varones
LA REPÚBLICA	102
Distrito Federal	112
ESTADOS:	
Anzoátegui	97
Apure	97
Aragua	99
Barinas	95
Bolívar	99
Carabobo	104
Cojedes	96
Falcón	108
Guárico	99
Lara	106
Mérida	102
Miranda	100
Monagas	100
Nueva Esparta	130
Portuguesa	91
Sucre	101
Táchira	99
Trujillo	106
Yaracuy	101
Zulia	95
TERRITORIOS FEDERALES:	
Amazonas	88
Delta Amacuro	86

POBLACION INDIGENA SELVATICA DE VENEZUELA, ESTIMADA PARA EL 7 DE DICIEMBRE DE 1941 (1)

Cuadro H

Entidades Federales	Población indigena
Estado Anzoátegui	1.200
" Apure	14.000
" Bolívar	18.000
" Zulia	15.000
Territorio Amazonas	43.400
" Delta Amacuro	9.000
Total	100 600

(1) Esta población indígena es la que vive en estado semisalvaje, completamente al margen de la vida administrativa del País; por lo tanto, las cifras que se dan en el presente cuadro, provenientes sólo de estimaciones regionales, deben considerarse siempre aparte de las de la población nominalmente censada.

POBLACION DE VENEZUELA, CLASIFICADA POR ENTIDADES FEDERALES, GRUPOS DE EDAD Y SEXO

Cuadro N°. 1

LOCALIZACION GEOGRAFICA		RESUMEN	GRUPOS DE EDAD								
			0 a 14 años	15 a 19 años	20 a 29 años	30 a 39 años	40 a 49 años	50 a 59 años	60 a 69 años	70 y más años	No declararon
TOTAL DE LA REPUBLICA	T	3.850.771	1.573.791	402.521	694.940	466.747	342.535	194.908	197.864	60.557	6.908
	V	1.908.545	805.559	190.892	337.021	230.482	173.688	95.903	47.846	23.044	4.110
	H	1.942.226	768.232	211.629	357.919	236.265	168.847	99.005	60.018	37.513	2.798
Distrito Federal	T	380.099	120.463	43.451	83.400	53.454	38.011	21.491	12.080	6.873	876
	V	179.479	59.670	19.609	40.368	26.437	17.822	8.823	4.246	1.961	543
	H	200.620	60.793	23.842	43.032	27.017	20.189	12.668	7.834	4.912	333
ESTADOS:											
Anzoátegui	T	155.746	67.186	16.247	31.320	18.484	11.672	5.904	3.101	1.560	272
	V	78.970	34.729	7.523	15.780	9.683	6.188	2.904	1.375	595	193
	H	76.776	32.457	8.724	15.540	8.801	5.484	3.000	1.726	965	79
Apure	T	70.560	30.653	6.997	12.402	8.341	5.956	3.543	1.717	928	23
	V	35.835	15.597	3.481	5.966	4.243	3.213	2.006	895	420	14
	H	34.725	15.056	3.516	6.436	4.098	2.743	1.537	822	508	9
Aragua	T	138.235	53.312	14.337	24.654	17.550	13.579	7.579	4.451	2.493	280
	V	69.315	27.576	6.895	12.225	8.747	7.028	3.791	1.978	903	172
	H	68.920	25.736	7.442	12.429	8.803	6.551	3.788	2.473	1.590	108
Barinas	T	62.959	26.720	6.042	11.317	7.773	5.503	3.216	1.577	703	108
	V	32.304	13.781	2.926	5.637	3.934	3.031	1.804	777	292	72
	H	30.655	12.939	3.116	5.680	3.789	2.472	1.412	800	411	36
Bolívar	T	94.522	37.893	10.035	17.969	11.607	8.353	4.668	2.394	1.402	201
	V	47.438	19.399	4.685	8.765	5.944	4.342	2.504	1.167	502	130
	H	47.084	18.494	5.350	9.204	5.663	4.011	2.164	1.227	900	71
Carabobo	T	191.442	70.474	20.099	35.587	25.283	19.158	10.919	6.013	3.544	355
	V	94.044	36.097	9.834	17.161	12.737	9.609	5.290	2.442	1.141	223
	H	97.398	34.377	10.755	18.426	12.553	9.549	5.629	3.571	2.403	132
Cojedes	T	49.769	20.220	5.109	9.585	6.295	4.314	2.348	1.216	595	87
	V	25.375	10.679	2.460	4.792	3.231	2.224	1.158	536	243	52
	H	24.394	9.541	2.649	4 793	3.064	2.090	1.190	680	352	35
Falcón	T	232.644	101.077	25.828	36.327	24.893	20.478	11.840	7.381	4.337	483
	V	111.870	51.811	12.274	16.382	11.146	9.555	5.517	3.213	1.703	269
	H	120.774	49.266	13.554	19.945	13.747	10.923	6.323	4.168	2.634	214
Guárico	T	135.089	57.192	13.714	25.022	16.730	11.502	5.923	3.072	1.631	303
	V	67.742	29.337	6.517	12.100	8.478	6.045	3.117	1.352	623	173
	H	67.347	27.855	7.197	12.922	8.252	5.457	2.806	1.720	1.008	130

(Continúa en la página siguien

POBLACION DE VENEZUELA, CLASIFICADA POR ENTIDADES FEDERALES, GRUPOS DE EDAD Y SEXO

Cuadro N°. **1** **(Continuación)**

LOCALIZACION GEOGRAFICA		RESUMEN	GRUPOS DE EDAD								
			0 a 14 años	15 a 19 años	20 a 29 años	30 a 39 años	40 a 49 años	50 a 59 años	60 a 69 años	70 y más años	No declararon
ESTADOS:											
	T	**332.975**	**137.129**	**35.190**	**59.014**	**40.545**	**29.351**	**17.491**	**9.467**	**4.533**	**255**
Lara	V	161.814	69.996	16.435	27.351	19.016	14.446	8.533	4.161	1.718	158
	H	171.161	67.133	18.755	31.663	21.529	14.905	8.958	5.306	2.815	97
	T	**192.994**	**82.306**	**19.921**	**32.309**	**21.999**	**17.290**	**10.101**	**5.575**	**3.204**	**289**
Mérida	V	95.665	42.068	9.266	15.735	10.652	8.680	5.152	2.618	1.336	158
	H	97.329	40.238	10.655	16.574	11.347	8.610	4.949	2.957	1.868	131
	T	**227.604**	**94.761**	**23.179**	**36.965**	**26.000**	**22.288**	**12.610**	**7.241**	**4.215**	**345**
Miranda	V	113.853	48.811	11.524	17.678	12.496	11.479	6.508	3.415	1.712	230
	H	113.751	45.950	11.655	19.287	13.504	10.809	6.102	3.826	2.503	115
	T	**122.901**	**55.432**	**12.611**	**24.266**	**13.631**	**8.820**	**4.585**	**2.163**	**1.068**	**325**
Monagas	V	63.801	28.544	5.970	12.671	7.497	4.966	2.424	1.075	463	191
	H	59.100	26.888	6.641	11.595	6.134	3.854	2.161	1.088	605	134
	T	**69.195**	**28.247**	**7.213**	**10.360**	**7.093**	**5.922**	**4.470**	**3.244**	**2.544**	**102**
Nueva Esparta	V	30.061	14.226	3.261	3.796	2.419	2.221	1.751	1.365	954	68
	H	39.134	14.021	3.952	6.564	4.674	3.701	2.719	1.879	1.590	34
	T	**87.151**	**35.302**	**8.695**	**17.662**	**11.618**	**7.316**	**3.843**	**1.882**	**703**	**130**
Portuguesa	V	45.543	18.285	4.233	9.099	6.264	4.141	2.174	944	328	75
	H	41.608	17.017	4.462	8.563	5.354	3.175	1.669	938	375	55
	T	**291.452**	**133.043**	**30.992**	**49.344**	**30.464**	**22.396**	**12.933**	**7.405**	**4.414**	**461**
Sucre	V	145.183	68.215	15.160	23.197	14.592	11.421	6.793	3.695	1.900	210
	H	146.269	64.828	15.832	26.147	15.872	10.975	6.140	3.710	2.514	251
	T	**245.722**	**103.080**	**25.080**	**43.392**	**28.881**	**21.511**	**12.662**	**7.015**	**3.555**	**546**
Táchira	V	123.738	52.694	12.201	21.986	14.533	10.919	6.405	3.223	1.444	333
	H	121.984	50.386	12.879	21.406	14.348	10.592	6.257	3.792	2.111	213
	T	**264.270**	**113.833**	**25.564**	**43.455**	**30.489**	**23.674**	**14.205**	**7.965**	**4.738**	**347**
Trujillo	V	128.420	58.651	11.589	19.760	14.039	11.711	7.006	3.557	1.912	195
	H	135.850	55.182	13.975	23.695	16.450	11.963	7.199	4.408	2.826	152
	T	**127.030**	**52.851**	**12.768**	**21.688**	**15.288**	**11.502**	**6.943**	**3.738**	**2.072**	**180**
Yaracuy	V	63.258	27.200	6.169	10.618	7.483	5.829	3.442	1.687	745	85
	H	63.772	25.651	6.599	11.070	7.805	5.673	3.501	2.051	1.327	95
	T	**345.667**	**137.784**	**36.053**	**63.230**	**46.877**	**31.189**	**16.168**	**8.406**	**5.087**	**873**
Zulia	V	177.033	70.497	17.583	32.864	24.990	17.100	7.855	3.670	1.943	531
	H	168.634	67.287	18.470	30.366	21.887	14.089	8.313	4.736	3.144	342

(Concluye en la página siguiente.)

POBLACION DE VENEZUELA, CLASIFICADA POR ENTIDADES FEDERALES, GRUPOS DE EDAD Y SEXO

Cuadro N°. 1 (Conclusión)

LOCALIZACION GEOGRAFICA		RESUMEN	GRUPOS DE EDAD								
			0 a 14 años	15 a 19 años	20 a 29 años	30 a 39 años	40 a 49 años	50 a 59 años	60 a 69 años	70 y más años	No declararon
TERRITORIOS:											
	T	**3.728**	**1.617**	**370**	**687**	**435**	**328**	**165**	**78**	**23**	**25**
Amazonas	V	1.987	858	184	354	234	188	100	42	15	12
	H	1.741	759	186	333	201	140	65	36	8	13
	T	**28.165**	**12.962**	**2.868**	**4.795**	**2.898**	**2.353**	**1.258**	**661**	**328**	**42**
Delta Amacuro	V	15.133	6.658	1.464	2.571	1.552	1.471	813	396	185	23
	H	13.032	6.304	1.404	2.224	1.346	882	445	265	143	19
	T	**852**	**254**	**158**	**190**	**109**	**69**	**43**	**22**	**7**	—
DEPENDENCIAS FEDERALES	V	684	180	139	165	85	59	33	17	6	—
	H	168	74	19	25	24	10	10	5	1	—

POBLACION PARCIAL (HASTA LOS 14 AÑOS INCLUSIVE) DE LAS CIUDADES CAPITALES, CLASIFICADA POR EDADES Y SEXO

Cuadro N°. 3

CAPITALES		Resumen 0 a 14 años	EDADES															
			Menores de 1 mes	1 a 5 meses	6 meses a menos de 1 año	1 año	2 años	3 años	4 años	5 años	6 años	7 años	8 años	9 años	10 años	11 años	12 años	13 años	14 años
Caracas	T	81.823	784	3.546	3.643	6.702	7.016	5.621	5.289	4.788	4.614	4.773	4.885	4.663	4.966	5.031	5.219	4.964	5.319
	V	40.303	382	1.782	1.868	3.287	3.526	2.867	2.658	2.409	2.238	2.345	2.390	2.335	2.396	2.438	2.508	2.359	2.515
	H	41.520	402	1.764	1.775	3.415	3.490	2.754	2.631	2.379	2.376	2.428	2.495	2.328	2.570	2.593	2.711	2.605	2.804
Barcelona	T	4.746	27	180	172	327	327	350	289	274	271	349	322	271	263	314	374	302	334
	V	2.279	13	96	87	159	153	171	146	128	113	175	166	141	128	139	160	153	151
	H	2.467	14	84	85	168	174	179	143	146	158	174	156	130	135	175	214	149	183
San Fernando de Apure	T	3.189	27	101	120	195	179	199	208	168	194	228	239	229	208	245	261	209	179
	V	1.566	17	52	64	107	88	97	102	87	96	98	101	110	108	122	114	102	101
	H	1.623	10	49	56	88	91	102	106	81	98	130	138	119	100	123	147	107	78
Maracay	T	11.217	87	393	422	822	795	855	733	751	672	782	736	729	704	673	720	651	692
	V	5.791	38	202	223	388	427	442	391	366	352	410	372	390	361	391	373	330	335
	H	5.426	49	191	199	434	368	413	342	385	320	372	364	339	343	282	347	321	357
Barinas	T	801	7	32	30	61	55	55	29	44	49	53	51	61	59	57	47	47	64
	V	448	4	14	18	35	26	32	16	26	29	29	30	39	30	28	31	29	32
	H	353	3	18	12	26	29	23	13	18	20	24	21	22	29	29	16	18	32
Ciudad Bolívar	T	6.951	55	271	277	525	472	446	438	424	405	476	433	397	442	509	477	413	491
	V	3.479	30	139	152	268	251	227	206	226	203	232	209	207	218	242	238	194	237
	H	3.472	25	132	125	257	221	219	232	198	202	244	224	190	224	267	239	219	254

(Continúa en la página siguiente.)

POBLACION PARCIAL (HASTA LOS 14 AÑOS INCLUSIVE) DE LAS CIUDADES CAPITALES, CLASIFICADA POR EDADES Y SEXO

Cuadro N°. 3 (Continuación)

CAPITALES		Resumen 0 a 14 años	EDADES															
			Menores de 1 mes	1 a 5 meses	6 meses a menos de 1 año	1 año	2 años	3 años	4 años	5 años	6 años	7 años	8 años	9 años	10 años	11 años	12 años	13 años	14 años
Valencia	T	**17.695**	**142**	**571**	**666**	**1.206**	**1.213**	**1.211**	**1.111**	**1.153**	**1.085**	**1.210**	**1.147**	**1.051**	**1.115**	**1.206**	**1.268**	**1.112**	**1.228**
	V	8.863	73	295	321	617	620	657	558	581	535	604	575	515	540	591	629	547	605
	H	8.832	69	276	345	589	593	554	553	572	550	606	572	536	575	615	639	565	623
San Carlos	T	**1.221**	**10**	**40**	**40**	**88**	**72**	**67**	**61**	**53**	**67**	**75**	**74**	**91**	**83**	**98**	**120**	**85**	**97**
	V	643	4	26	30	44	34	32	27	27	34	37	35	46	47	46	76	48	50
	H	578	6	14	10	44	38	35	34	26	33	38	39	45	36	52	44	37	47
Coro	T	**6.962**	**55**	**248**	**253**	**461**	**425**	**448**	**440**	**454**	**433**	**523**	**458**	**434**	**443**	**447**	**299**	**457**	**484**
	V	3.473	23	134	129	229	211	227	227	211	211	282	229	212	208	232	258	215	235
	H	3.489	32	114	124	232	214	221	213	243	222	241	229	222	235	215	241	242	249
San Juan de los Morros	T	**2.199**	**14**	**68**	**93**	**168**	**139**	**149**	**140**	**124**	**135**	**140**	**134**	**125**	**152**	**128**	**171**	**160**	**159**
	V	1.096	7	31	52	86	69	70	67	67	70	72	66	58	74	61	86	80	80
	H	1.103	7	37	41	82	70	79	73	57	65	68	68	67	78	67	85	80	79
Barquisimeto	T	**18.426**	**152**	**647**	**713**	**1.325**	**1.218**	**1.225**	**1.157**	**1.132**	**1.077**	**1.197**	**1.238**	**1.058**	**1.235**	**1.163**	**1.381**	**1.207**	**1.301**
	V	9.094	78	319	359	672	581	647	569	578	563	554	589	528	591	559	699	587	621
	H	9.332	74	328	354	653	637	578	588	554	514	643	649	530	644	604	682	620	680
Mérida	T	**4.822**	**39**	**168**	**162**	**331**	**290**	**282**	**267**	**271**	**289**	**353**	**328**	**302**	**352**	**325**	**405**	**344**	**384**
	V	2.450	26	81	78	159	142	148	126	137	133	198	153	141	182	168	220	179	179
	H	2.442	13	87	84	172	148	134	141	134	156	155	175	161	170	157	185	165	205
Lós Teques	T	**4.130**	**26**	**132**	**165**	**315**	**264**	**263**	**245**	**265**	**246**	**243**	**265**	**250**	**278**	**287**	**321**	**271**	**294**
	V	2.117	14	73	82	163	126	145	112	126	125	124	134	120	140	161	168	144	160
	H	2.013	12	59	83	152	138	118	133	139	121	119	131	130	138	126	153	127	134

(Continúa en la página siguiente)

POBLACION PARCIAL (HASTA LOS 14 AÑOS INCLUSIVE) DE LAS CIUDADES CAPITALES, CLASIFICADA POR EDADES Y SEXO

Cuadro Nº. 3 **(Continuación)**

CAPITALES		Resumen 0 a 14 años	EDADES															
			Menores de 1 mes	1 a 5 meses	6 meses a menos de 1 año	1 año	2 años	3 años	4 años	5 años	6 años	7 años	8 años	9 años	10 años	11 años	12 años	13 años	14 años
Maturín	T	**4.238**	**34**	**169**	**164**	**313**	**299**	**303**	**261**	**298**	**251**	**268**	**252**	**244**	**280**	**247**	**281**	**284**	**290**
	V	2.100	16	88	88	143	153	159	144	144	127	128	136	121	138	110	130	137	138
	H	2.138	18	81	76	170	146	144	117	154	124	140	116	123	142	137	151	147	152
La Asunción	T	**1.632**	**10**	**46**	**68**	**116**	**124**	**105**	**86**	**128**	**110**	**123**	**114**	**94**	**91**	**110**	**98**	**122**	**87**
	V	842	3	17	36	64	59	51	49	70	56	67	51	44	47	66	49	62	51
	H	790	7	29	32	52	65	54	37	58	54	56	63	50	44	44	49	60	36
Guanare	T	**1.230**	**11**	**43**	**50**	**80**	**69**	**78**	**69**	**68**	**77**	**90**	**79**	**81**	**79**	**97**	**88**	**77**	**94**
	V	596	6	21	26	43	26	42	33	32	39	38	35	34	37	50	42	40	52
	H	634	5	22	24	37	43	36	36	36	38	52	44	47	42	47	46	37	42
Cumaná	T	**10.437**	**76**	**406**	**440**	**696**	**741**	**816**	**683**	**705**	**669**	**659**	**657**	**564**	**658**	**614**	**786**	**624**	**643**
	V	5.215	35	205	208	371	351	417	346	361	324	340	320	274	351	290	411	317	294
	H	5.222	41	201	232	325	390	399	337	344	345	319	337	290	307	324	375	307	349
Sn Cr stóbal	T	**11.484**	**100**	**487**	**456**	**876**	**821**	**825**	**741**	**685**	**631**	**754**	**685**	**712**	**653**	**692**	**841**	**726**	**799**
	V	5.690	56	235	247	449	407	445	336	334	301	377	333	339	330	342	432	352	375
	H	5.794	44	252	209	427	414	380	405	351	330	377	352	373	323	350	409	374	424
Trujillo	T	**2.439**	**22**	**81**	**76**	**146**	**140**	**142**	**156**	**155**	**137**	**177**	**147**	**162**	**177**	**157**	**195**	**189**	**180**
	V	1.191	10	35	39	63	74	63	74	77	66	89	68	80	100	71	102	97	83
	H	1.248	12	46	37	83	66	79	82	78	71	88	79	82	77	86	93	92	97
San Felipe	T	**4.175**	**36**	**159**	**150**	**290**	**272**	**271**	**266**	**250**	**259**	**274**	**266**	**267**	**257**	**287**	**331**	**268**	**272**
	V	2.138	19	86	83	134	142	141	131	132	141	150	140	136	124	150	170	134	125
	H	2.037	17	73	67	156	130	130	135	118	118	124	126	131	133	137	161	134	147

(Concluye en la página siguiente.)

POBLACION PARCIAL (HASTA LOS 14 AÑOS INCLUSIVE) DE LAS CIUDADES CAPITALES, CLASIFICADA POR EDADES Y SEXO

Cuadro N°. **3** **(Conclusión)**

CAPITALES		Resumen 0 a 14 años	EDADES															
			Menores de 1 mes	1 a 5 meses	6 meses a menos de 1 año	1 año	2 años	3 años	4 años	5 años	6 años	7 años	8 años	9 años	10 años	11 años	12 años	13 años	14 años
Maracaibo	T	**40.599**	**316**	**1.583**	**1.634**	**2.846**	**2.832**	**2.955**	**2.590**	**2.544**	**2.426**	**2.654**	**2.596**	**2.427**	**2.624**	**2.678**	**2.892**	**2.499**	**2.503**
	V	20.576	158	814	829	1.466	1.460	1.475	1.326	1.288	1.261	1.327	1.275	1.226	1.361	1.317	1.551	1.227	1.215
	H	20.023	158	769	805	1.380	1.372	1.480	1.264	1.256	1.165	1.327	1.321	1.201	1.263	1.361	1.341	1.272	1.288
Puerto Ayacucho	T	**335**	—	**9**	**7**	**19**	**14**	**18**	**14**	**18**	**9**	**31**	**15**	**21**	**28**	**33**	**44**	**25**	**30**
	V	197	—	3	3	9	5	9	5	10	5	19	10	7	22	25	31	14	20
	H	138	—	6	4	10	9	9	9	8	4	12	5	14	6	8	13	11	10
Tucupita	T	**1.456**	**10**	**47**	**67**	**92**	**78**	**93**	**96**	**86**	**98**	**119**	**99**	**78**	**107**	**85**	**117**	**80**	**104**
	V	745	5	21	36	40	36	42	42	42	61	68	47	39	55	42	68	39	53
	H	711	5	26	31	52	42	51	54	44	37	51	52	39	52	43	49	41	51

POBLACION PARCIAL (HASTA LOS 14 AÑOS INCLUSIVE) DE VENEZUELA, CLASIFICADA POR ENTIDADES FEDERALES, EDADES Y SEXO

Cuadro N° 2

LOCALIZACION GEOGRAFICA		Resumen 0 a 14 años	EDADES															
			Menores de 1 mes	1 a 5 meses	6 meses a menos de 1 año	1 año	2 años	3 años	4 años	5 años	6 años	7 años	8 años	9 años	10 años	11 años	12 años	13 años	14 años
TOTAL DE LA REPUBLICA	T	**1.573.791**	**11.563**	**55.449**	**61.313**	**110.749**	**111.150**	**116.769**	**111.000**	**103.804**	**104.182**	**115.481**	**106.831**	**92.348**	**96.546**	**91.483**	**109.193**	**83.960**	**91.970**
	V	805.559	5.917	27.994	31.046	56.269	56.299	59.006	55.942	53.208	52.789	59.013	54.534	47.209	50.655	46.623	57.805	43.158	48.092
	H	768.232	5.646	27.455	30.267	54.480	54.851	57.763	55.058	50.596	51.393	56.468	52.297	45.139	45.891	44.860	51.388	40.802	43.878
	T	120.463	1.089	5.060	5.373	10.009	10.755	8.235	7.697	7.078	6.885	7.141	7.348	6.877	7.264	7.303	7.690	7.094	7.565
Distrito Federal	V	59.670	530	2.512	2.719	4.965	5.450	4.142	3.849	3.570	3.369	3.538	3.590	3.435	3.569	3 584	3.778	3.422	3.648
	H	60.793	559	2.548	2.654	5.044	5.305	4.093	3.848	3.508	3.516	3.603	3.758	3.442	3.695	3.719	3.912	3.672	3.917
ESTADOS:																			
	T	67.186	489	2.480	2.528	4.921	4.731	5.097	4.674	4.371	4.395	5.264	4.734	3.844	3.935	3.851	4.854	3.239	3.779
Anzoátegui	V	34.729	255	1.258	1.260	2.590	2.404	2.600	2.330	2.194	2.246	2.718	2.531	1.952	2.090	1.965	2 561	1.707	2.068
	H	32.457	234	1.222	1.268	2.331	2.327	2.497	2.344	2.177	2.149	2.546	2.203	1.892	1.845	1.886	2.293	1.532	1.711
	T	30.653	205	1.058	1.196	2.160	2.052	2.235	2.096	2.084	2.174	2.552	2.223	1.918	1.840	1.835	1.993	1.540	1.492
Apure	V	15.597	105	523	597	1.066	1.036	1.072	1.066	1.064	1.090	1 291	1.113	979	954	917	1.072	847	805
	H	15.056	100	535	599	1.094	1.016	1.163	1.030	1.020	1.084	1.261	1.110	939	886	918	921	693	687
	T	53.312	386	1.778	1.984	3.606	3.655	3.928	3.727	3.581	3.347	3.891	3.576	3.323	3.403	3.187	3.566	3.104	3.265
Aragua	V	27.576	190	897	1.001	1.813	1.912	2.003	1.896	1.868	1.712	2 039	1.854	1.722	1.769	1.673	1.887	1 612	1.728
	H	25.736	196	881	983	1.793	1.743	1.925	1.831	1.713	1.635	1.852	1.722	1.606	1.634	1.514	1.679	1.492	1.537
	T	26.720	161	915	1.012	1.788	1.777	1.976	1.890	1.800	1.822	2.099	1.904	1.617	1.792	1.463	1.930	1.266	1.508
Barinas	V	13.781	94	474	502	904	875	998	943	910	934	1.050	971	835	957	757	1.040	702	835
	H	12.939	67	441	510	884	902	978	947	890	888	1.049	933	782	835	706	890	564	673
	T	37.893	250	1.300	1.339	2.840	2.793	2.942	2.840	2.613	2.475	2.790	2.540	2.127	2.275	2.290	2.507	1.906	2.066
Bolívar	V	19.399	128	646	668	1.459	1.436	1.513	1.396	1.348	1.214	1.442	1.289	1.115	1.196	1.129	1.364	953	1.103
	H	18.494	122	654	671	1.381	1.357	1.429	1.444	1.265	1.261	1.348	1.251	1.012	1.079	1.161	1.143	953	963

(Continúa en la página siguiente)

POBLACION PARCIAL (HASTA LOS 14 AÑOS INCLUSIVE) DE VENEZUELA, CLASIFICADA POR ENTIDADES FEDERALES, EDADES Y SEXO

Cuadro N°. **2 (Continuación)**

LOCALIZACION GEOGRAFICA		Resumen 0 a 14 años	EDADES															
			Menores de 1 mes	1 a 5 meses	6 meses a menos de 1 año	1 año	2 años	3 años	4 años	5 años	6 años	7 años	8 años	9 años	10 años	11 años	12 años	13 años	14 años
ESTADOS:																			
	T	**70.474**	**509**	**2.342**	**2.601**	**4.747**	**4.797**	**5.146**	**4.957**	**4.978**	**4.628**	**5.391**	**4.738**	**4.275**	**4.386**	**4.049**	**4.713**	**3.891**	**4.326**
Carabobo	V	36.097	255	1.183	1.320	2.394	2.388	2.693	2.534	2.498	2.328	2.730	2.496	2.144	2.310	2.149	2.480	1.985	2.300
	H	34.377	254	1.159	1.281	2.353	2.409	2.453	2.423	2.480	2.300	2.661	2.332	2.131	2.076	1.900	2 233	1.906	2.026
	T	**20.220**	**168**	**611**	**649**	**1.242**	**1.310**	**1.379**	**1.348**	**1.333**	**1.313**	**1.627**	**1.483**	**1.289**	**1.356**	**1.187**	**1.503**	**1.148**	**1.274**
Cojedes	V	10.679	89	322	336	637	678	691	712	675	700	838	774	685	753	604	849	640	696
	H	9.541	79	289	313	605	632	688	636	658	613	789	709	604	603	583	654	508	578
	T	**101.077**	**756**	**3.264**	**3.654**	**6.726**	**6.409**	**7.325**	**7.228**	**6.985**	**6.806**	**8.096**	**6.903**	**6.151**	**6.136**	**6.002**	**7.000**	**5.467**	**6.069**
Falcón	V	51.811	394	1.668	1.874	3.412	3.232	3.713	3.643	3.546	3.517	4.162	3.542	3.134	3.293	3.043	3.661	2.783	3.194
	H	49.266	362	1.596	1.780	3.314	3.177	3.612	3.585	3.439	3.389	3.934	3.361	3.017	2.843	2.959	3.339	2.684	2.875
	T	**57.192**	**403**	**1.910**	**2.228**	**4.072**	**3.916**	**4.215**	**4.041**	**3.672**	**3.668**	**4.622**	**4.080**	**3.247**	**3.594**	**3.186**	**4.156**	**2.856**	**3.326**
Guárico	V	29.337	219	930	1.104	2.070	1.948	2.135	2.020	1.878	1.835	2.337	2.099	1.641	1.955	1.608	2.293	1.487	1.778
	H	27.855	184	980	1.124	2.002	1.968	2.080	2.021	1.794	1.833	2.285	1.981	1.606	1.639	1.578	1.863	1.369	1.548
	T	**137.129**	**976**	**4.438**	**5.431**	**9.400**	**9.096**	**10.226**	**9.887**	**8.831**	**9.501**	**10.272**	**9.261**	**8.030**	**7.715**	**8.429**	**9.899**	**7.640**	**8.097**
Lara	V	69.996	494	2.211	2.746	4.866	4.548	5.142	4.981	4.517	4.892	5.285	4.744	4.120	3.935	4.320	5.236	3.824	4.135
	H	67.133	482	2.227	2.685	4.534	4.548	5.084	4.906	4.314	4.609	4.987	4.517	3.910	3.780	4.109	4.663	3.816	3.962
	T	**82.306**	**516**	**2.731**	**2.935**	**5.455**	**5.569**	**5.895**	**5.870**	**5.211**	**5.702**	**6.313**	**5.696**	**4.969**	**5.276**	**4.725**	**6.127**	**4.034**	**5.282**
Mérida	V	42.068	295	1.384	1.487	2.764	2.797	2.932	2.911	2.730	2.909	3.287	2.885	2.532	2.751	2.422	3.200	2.065	2.767
	H	40.238	221	1.347	1.448	2.691	2.772	2.963	2.959	2.481	2.793	3.026	2.861	2.437	2.525	2.303	2.927	1.969	2.515
	T	**94.761**	**645**	**3.238**	**3.567**	**6.706**	**6.075**	**6.868**	**6.563**	**6.418**	**6.164**	**6.975**	**6.559**	**5.848**	**6.046**	**5.690**	**6.503**	**5.382**	**5.514**
Miranda	V	48.811	327	1.679	1.786	3.368	3.105	3.537	3.265	3.312	3.193	3.544	3.339	2.946	3.200	2.962	3.460	2.827	2.961
	H	45.950	318	1.559	1.781	3.338	2.970	3.331	3.298	3.106	2.971	3.431	3.220	2.902	2.846	2.728	3.043	2.555	2.553

(Continúa en la página siguiente)

POBLACION PARCIAL (HASTA LOS 14 AÑOS INCLUSIVE) DE VENEZUELA, CLASIFICADA POR ENTIDADES FEDERALES, EDADES Y SEXO

Cuadro N°. **2** **(Continuación)**

LOCALIZACION GEOGRAFICA		Resumen 0 a 14 años	EDADES															
			Menores de 1 mes	1 a 5 meses	6 meses a menos de 1 año	1 año	2 años	3 años	4 años	5 años	6 años	7 años	8 años	9 años	10 años	11 años	12 años	13 años	14 años
ESTADOS:																			
	T	**55.432**	**483**	**2.174**	**2.329**	**4.222**	**4.077**	**4.405**	**4.049**	**3.902**	**3.651**	**4.031**	**3.733**	**3.030**	**3.221**	**2.959**	**3.461**	**2.756**	**2.949**
Monagas	V	28.544	245	1.108	1.216	2.159	2.092	2.221	2.107	2.023	1.873	2.053	1.947	1.503	1.695	1.487	1.867	1.445	1.503
	H	26.888	238	1.066	1.113	2.063	1.985	2.184	1.942	1.879	1.778	1.978	1.786	1.527	1.526	1.472	1.594	1.311	1.446
	T	**28.247**	**207**	**877**	**1.122**	**1.894**	**2.154**	**2.011**	**1.848**	**2.015**	**1.870**	**1.915**	**2.049**	**1.765**	**1.740**	**1.569**	**1.915**	**1.696**	**1.600**
Nueva Esparta	V	14.226	101	433	587	994	1.109	951	926	1.063	896	1.039	970	895	911	778	923	835	815
	H	14.021	106	444	535	900	1.045	1.060	922	952	974	876	1.079	870	829	791	992	861	785
	T	**35.302**	**253**	**1.229**	**1.400**	**2.494**	**2.535**	**2.669**	**2.566**	**2.212**	**2.309**	**2.683**	**2.396**	**2.001**	**1.977**	**2.067**	**2.624**	**1.807**	**2.080**
Portuguesa	V	18.285	133	623	733	1.234	1.288	1.332	1.313	1.104	1.156	1.400	1.233	995	1.072	1.091	1.469	962	1.147
	H	17.017	120	606	667	1.260	1.247	1.337	1.253	1.108	1.153	1.283	1.163	1.006	905	976	1.155	845	933
	T	**133.043**	**953**	**4.823**	**5.310**	**9.148**	**10.041**	**10.815**	**9.720**	**9.200**	**9.122**	**9.210**	**9.169**	**7.427**	**8.020**	**7.241**	**8.912**	**6.807**	**7.125**
Sucre	V	68.215	447	2.460	2.665	4.653	5.055	5.469	4.941	4.838	4.531	4.694	4.646	3.781	4.275	3.698	4.732	3.564	3.766
	H	64.828	506	2.363	2.645	4.495	4.986	5.346	4.779	4.362	4.591	4.516	4.523	3.646	3.745	3.543	4.180	3.243	3.359
	T	**103.080**	**782**	**3.763**	**4.101**	**7.560**	**7.340**	**7.853**	**7.191**	**6.571**	**6.763**	**7.290**	**6.708**	**6.030**	**6.387**	**5.872**	**7.120**	**5.575**	**6.174**
Táchira	V	52.694	437	1.892	2.091	3.883	3.702	4.008	3.637	3.374	3.387	3.722	3.472	3.060	3.275	2.987	3.731	2.852	3.184
	H	50.386	345	1.871	2.010	3.677	3.638	3.845	3.554	3.197	3.376	3.568	3.236	2.970	3.112	2.885	3.389	2.723	2.990
	T	**113.833**	**717**	**3.924**	**4.162**	**7.298**	**7.300**	**8.100**	**8.435**	**7.405**	**8.118**	**8.867**	**8.065**	**6.788**	**7.254**	**6.299**	**8.783**	**5.578**	**6.740**
Trujillo	V	58.651	367	1.946	2.046	3.711	3.691	4.036	4.242	3.804	4.187	4.527	4.219	3.607	3.860	3.218	4.697	2.922	3.571
	H	55.182	350	1.978	2.116	3.587	3.609	4.064	4.193	3.601	3.931	4.340	3.846	3.181	3.394	3.081	4.086	2.656	3.169
	T	**52.851**	**400**	**1.867**	**2.058**	**3.412**	**3.452**	**3.908**	**3.586**	**3.738**	**3.455**	**3.924**	**3.598**	**3.091**	**3.438**	**3.089**	**3.775**	**2.877**	**3.183**
Yaracuy	V	27.200	183	963	1.068	1.659	1.703	2.056	1.779	1.928	1.749	2.033	1.845	1.633	1.796	1.613	2.039	1.473	1.680
	H	25.651	217	904	990	1.753	1.749	1.852	1.807	1.810	1.706	1.891	1.753	1.458	1.642	1.476	1.736	1.404	1.503

(Concluye en la página siguiente.)

POBLACION PARCIAL (HASTA LOS 14 AÑOS INCLUSIVE) DE VENEZUELA, CLASIFICADA POR ENTIDADES FEDERALES, EDADES Y SEXO

Cuadro N°. 2 **(Conclusión)**

LOCALIZACION GEOGRAFICA		Resumen 0 a 14 años	EDADES															
			Menores de 1 mes	1 a 5 meses	6 meses a menos de 1 año	1 año	2 años	3 años	4 años	5 años	6 años	7 años	8 años	9 años	10 años	11 años	12 años	13 años	14 años
ESTADOS:																			
	T	**137.784**	**1.094**	**5.193**	**5.753**	**9.857**	**10.181**	**10.395**	**9.637**	**8.816**	**8.814**	**9.444**	**8.976**	**7.884**	**8.603**	**8.408**	**9.240**	**7.663**	**7.826**
Zulia	V	70.497	561	2.652	2.958	5.061	5.286	5.212	4.872	4.468	4.491	4.734	4.517	4.069	4.549	4.207	4.955	3.893	4.012
	H	67.287	533	2.541	2.795	4.796	4.895	5.183	4.765	4.348	4.323	4.710	4.459	3.815	4.054	4.201	4.285	3.770	3.814
TERRITORIOS:																			
	T	**1.617**	**7**	**44**	**57**	**113**	**135**	**137**	**125**	**108**	**99**	**116**	**106**	**87**	**112**	**88**	**117**	**79**	**87**
Amazonas	V	858	4	20	21	55	55	64	61	53	56	67	55	48	70	52	74	51	52
	H	759	3	24	36	58	80	73	64	55	43	49	51	39	42	36	43	28	35
	T	**12.962**	**114**	**424**	**517**	**1.062**	**987**	**1.000**	**1.012**	**877**	**988**	**951**	**963**	**708**	**757**	**679**	**785**	**527**	**611**
Delta Amacuro	V	6.658	64	208	259	545	503	480	509	439	517	473	530	365	406	345	421	281	313
	H	6.304	50	216	258	517	484	520	503	438	471	478	433	343	351	334	364	246	298
	T	**254**	—	**6**	**7**	**17**	**13**	**9**	**13**	**5**	**13**	**17**	**23**	**17**	**19**	**15**	**20**	**28**	**32**
Dependencias Federales	V	180	—	2	2	7	6	6	9	4	7	10	13	13	14	14	16	26	31
	H	74	—	4	5	10	7	3	4	1	6	7	10	4	5	1	4	2	1

POBLACION DE VENEZUELA,

CLASIFICADA POR ENTIDADES FEDERALES, GRUPOS DE EDAD (I) Y SEXO

Cuadro N°. 4

LOCALIZACION GEOGRAFICA		Totales	GRUPOS DE EDAD										
			Menores de 1 año	1 a 4 años	5 a 9 años	10 a 19 años	20 a 29 años	30 a 39 años	40 a 49 años	50 a 59 años	60 a 69 años	70 y más años	No declararon
TOTAL DE LA REPUBLICA	T	**3.850.771**	**128.325**	**449.668**	**522.646**	**875.673**	**694.940**	**466.747**	**342.535**	**194.908**	**107.864**	**60.557**	**6.908**
	V	1.908.545	64.957	227.516	266.753	437.225	337.021	230.482	173.688	95.903	47.846	23.044	4.110
	H	1.942.226	63.368	222.152	255.893	438.448	357.919	236.265	168.847	99.005	60.018	37.513	2.798
Distrito Federal	T	**380.099**	**11.522**	**36.696**	**35.329**	**80.367**	**83.400**	**53.454**	**38.011**	**21.491**	**12.080**	**6.873**	**876**
	V	179.479	5.761	18.406	17.502	37.610	40.368	26.437	17.822	8.823	4.246	1.961	543
	H	200.620	5.761	18.290	17.827	42.757	43.032	27.017	20.189	12.668	7.834	4.912	333
ESTADOS:													
Anzoátegui	T	**155.746**	**5.497**	**19.423**	**22.608**	**35.905**	**31.320**	**18.484**	**11.672**	**5.904**	**3.101**	**1.560**	**272**
	V	78.970	2.773	9.924	11.641	17.914	15.780	9.683	6.188	2.904	1.375	595	193
	H	76.776	2.724	9.499	10.967	17.991	15.540	8.801	5.484	3.000	1.726	965	79
Apure	T	**70.560**	**2.459**	**8.543**	**10.951**	**15.697**	**12.402**	**8.341**	**5.956**	**3.543**	**1.717**	**928**	**23**
	V	35.835	1.225	4.240	5.537	8.076	5.966	4.243	3.213	2.006	895	420	14
	H	34.725	1.234	4.303	5.414	7.621	6.436	4.098	2.743	1.537	822	508	9
Aragua	T	**138.235**	**4.148**	**14.916**	**17.723**	**30.862**	**24.654**	**17.550**	**13.579**	**7.579**	**4.451**	**2.493**	**280**
	V	69.315	2.088	7.624	9.195	15.564	12.225	8.747	7.028	3.791	1.978	903	172
	H	68.920	2.060	7.292	8.528	15.298	12.429	8.803	6.551	3.788	2.473	1.590	108
Barinas	T	**62.959**	**2.088**	**7.431**	**9.242**	**14.001**	**11.317**	**7.773**	**5.503**	**3.216**	**1.577**	**703**	**108**
	V	32.304	1.070	3.720	4.700	7.217	5.637	3.984	3.031	1.804	777	292	72
	H	30.655	1.018	3.711	4.542	6.784	5.680	3.789	2.472	1.412	800	411	36
Bolívar	T	**94.522**	**2.889**	**11.415**	**12.545**	**21.079**	**17.969**	**11.607**	**8.353**	**4.668**	**2.394**	**1.402**	**201**
	V	47.438	1.442	5.804	6.408	10.430	8.765	5.944	4.342	2.504	1.167	502	130
	H	47.084	1.447	5.611	6.137	10.649	9.204	5.663	4.011	2.164	1.227	900	71

POBLACION DE VENEZUELA,

CLASIFICADA POR ENTIDADES FEDERALES, GRUPOS DE EDAD (1) Y SEXO

Cuadro N°. 4 **(Continuación)**

LOCALIZACION GEOGRAFICA		Totales	GRUPOS DE EDAD										
			Menores de 1 año	1 a 4 años	5 a 9 años	10 a 19 años	20 a 29 años	30 a 39 años	40 a 49 años	50 a 59 años	60 a 69 años	70 y más años	No declararon
ESTADOS:													
	T	**191.442**	**5.452**	**19.647**	**24.010**	**41.464**	**35.587**	**25.293**	**19.158**	**10.919**	**6.013**	**3.544**	**355**
Carabobo	V	94.044	2.758	10.009	12.106	20.568	17.161	12.737	9.609	5.290	2.442	1.141	223
	H	97.398	2.694	9.638	11.904	20.896	18.426	12.556	9.549	5.629	3.571	2.403	132
	T	**49.769**	**1.428**	**5.279**	**7.045**	**11.577**	**9.585**	**6.295**	**4.314**	**2.348**	**1.216**	**595**	**87**
Cojedes	V	25.375	747	2.718	3.672	6.002	4.792	3.231	2.224	1.158	536	243	52
	H	24.394	681	2.561	3.373	5.575	4.793	3.064	2.090	1.190	680	352	35
	T	**232.644**	**7.674**	**27.688**	**35.041**	**56.502**	**36.327**	**24.893**	**20.478**	**11.840**	**7.381**	**4.337**	**483**
Falcón	V	111.870	3.936	14.000	17.901	28.248	16.382	11.146	9.555	5.517	3.213	1.703	269
	H	120.774	3.738	13.688	17.140	28.254	19.945	13.747	10.923	5.323	4.168	2.634	214
	T	**135.089**	**4.541**	**16.244**	**19.289**	**30.832**	**25.022**	**16.730**	**11.502**	**5.923**	**3.072**	**1.631**	**303**
Guárico	V	67.742	2.253	8.173	9.790	15.638	12.100	8.478	6.045	3.117	1.352	623	173
	H	67.347	2.288	8.071	9.499	15.194	12.922	8.252	5.457	2.806	1.720	1.008	130
	T	**332.975**	**10.845**	**38.609**	**45.895**	**76.970**	**59.014**	**40.545**	**29.351**	**17.491**	**9.467**	**4.533**	**255**
Lara	V	161.814	5.451	19.537	23.558	37.885	27.351	19.016	14.446	8.533	4.161	1.718	158
	H	171.161	5.394	19.072	22.337	39.085	31.663	21.529	14.905	8.958	5.306	2.815	97
	T	**192.994**	**6.182**	**22.789**	**27.891**	**45.365**	**32.309**	**21.999**	**17.290**	**10.101**	**5.575**	**2.204**	**289**
Mérida	V	95.665	3.166	11.404	14.293	22.471	15.735	10.652	8.680	5.152	2.618	1.336	158
	H	97.329	3.016	11.385	13.598	22.894	16.574	11.347	8.610	4.949	2.957	1.868	131
	T	**227.604**	**7.450**	**26.212**	**31.964**	**52.314**	**36.965**	**26.000**	**22.288**	**12.610**	7.241	**4.215**	**345**
Miranda	V	113.853	3.792	13.275	16.334	26.934	17.678	12.496	11.479	6.508	3.415	1.712	230
	H	113.751	3.658	12.937	15.630	25.380	19.287	13.504	10.809	6.102	3.826	2.503	115

(1) Según la agrupación "standard" internacional

(Continúa en la página siguiente.)

POBLACION DE VENEZUELA,

CLASIFICADA POR ENTIDADES FEDERALES, GRUPOS DE EDAD (1) Y SEXO

Cuadro N°. 4 (Continuación)

LOCALIZACION GEOGRAFICA		Totales	GRUPOS DE EDAD										
			Menores de 1 año	1 a 4 años	5 a 9 años	10 a 19 años	20 a 29 años	30 a 39 años	40 a 49 años	50 a 59 años	60 a 69 años	70 y más años	No declararon
ESTADOS:													
	T	**122.901**	**4.986**	**16.753**	**18.347**	**27.957**	**24.266**	**13.631**	**8.820**	**4.585**	**2.163**	**1.068**	**325**
Monagas	V	63.801	2.569	8.579	9.399	13.967	12.671	7.497	4.966	2.424	1.075	463	191
	H	59.100	2.417	8.174	8.948	13.990	11.595	6.134	3.854	2.161	1.088	605	134
	T	**69.195**	**2.206**	**7.907**	**9.614**	**15.733**	**10.360**	**7.093**	**5.922**	**4.470**	**3.244**	**2.544**	**102**
Nueva Esparta	V	30.061	1.121	3.980	4.863	7.523	3.796	2.419	2.221	1.751	1.365	954	68
	H	39.134	1.085	3.927	4.751	8.210	6.564	4.674	3.701	2.719	1.879	1.590	34
	T	**87.151**	**2.882**	**10.264**	**11.601**	**19.250**	**17.662**	**11.618**	**7.316**	**3.843**	**1.882**	**703**	**130**
Portuguesa	V	45.543	1.489	5.167	5.888	9.974	9.099	6.264	4.141	2.174	944	328	75
	H	41.608	1.393	5.097	5.713	9.276	8.563	5.354	3.175	1.669	938	375	55
	T	**291.452**	**11.086**	**39.724**	**44.128**	**69.097**	**49.344**	**30.464**	**22.396**	**12.933**	**7.405**	**4.414**	**461**
Sucre	V	145.183	5.572	20.118	22.490	35.195	23.197	14.592	11.421	6.793	3.695	1.900	210
	H	146.269	5.514	19.606	21.638	33.902	26.147	15.872	10.975	6.140	3.710	2.514	251
	T	**245.722**	**8.646**	**29.944**	**33.362**	**56.208**	**43.392**	**28.881**	**21.511**	**12.662**	**7.015**	**3.555**	**546**
Táchira	V	123.738	4.420	15.230	17.015	28.230	21.986	14.533	10.919	6.405	3.223	1.444	333
	H	121.984	4.226	14.714	16.347	27.978	21.406	14.348	10.592	6.257	3.792	2.111	213
	T	**264.270**	**8.803**	**31.133**	**39.243**	**60.218**	**43.455**	**30.489**	**23.674**	**14.205**	**7.965**	**4.738**	**347**
Trujillo	V	128.420	4.359	15.680	20.344	29.857	19.760	14.039	11.711	7.006	3.557	1.912	195
	H	135.850	4.444	15.453	18.899	30.361	23.695	16.450	11.963	7.199	4.408	2.826	152
	T	**127.030**	**4.325**	**14.358**	**17.806**	**29.130**	**21.688**	**15.288**	**11.502**	**6.943**	**3.738**	**2.072**	**180**
Yaracuy	V	63.258	2.214	7.197	9.188	14.770	10.618	7.483	5.829	3.442	1.687	745	85
	H	63.772	2.111	7.161	8.618	14.360	11.070	7.805	5.673	3.501	2.051	1.327	95

(1) Según la agrupación "standard" internacional.

(Concluye en la página siguiente.)

POBLACION DE VENEZUELA,

CLASIFICADA POR ENTIDADES FEDERALES, GRUPOS DE EDAD (1) Y SEXO

Cuadro Nº. **4 (Conclusión)**

LOCALIZACION GEOGRAFICA		Totales	GRUPOS DE EDAD										
			Menores de 1 año	1 a 4 años	5 a 9 años	10 a 19 años	20 a 29 años	30 a 39 años	40 a 49 años	50 a 59 años	60 a 69 años	70 y más años	No declararon
ESTADOS:													
	T	345.667	12.040	40.070	43.934	77.793	63.230	46.877	31.189	16.168	8.406	5.087	873
Zulia	V	177.033	6.171	20.431	22.279	39.199	32.864	24.990	17.100	7.855	3.670	1.943	531
	H	168.634	5.869	19.639	21.655	38.594	30.366	21.887	14.089	8.313	4.736	3.144	342
TERRITORIOS FEDERALES:													
	T	3.728	108	510	516	853	687	435	328	165	78	23	25
Amazonas	V	1.987	45	235	279	483	354	234	188	100	42	15	12
	H	1.741	63	275	237	370	333	201	140	65	36	8	13
	T	28.165	1.055	4.061	4.487	6.227	4.785	2.898	2.353	1.258	661	328	42
Delta Amacuro	V	15.133	531	2.037	2.324	3.230	2.571	1.552	1.471	813	396	185	23
	H	13.032	524	2.024	2.163	2.997	2.224	1.346	882	445	265	143	19
	T	852	13	52	75	272	190	109	69	43	22	7	—
Dependencias Federales	V	684	4	28	47	240	165	85	59	33	17	6	—
	H	168	9	24	28	32	25	24	10	10	5	1	—

(1) Según la agrupación "standard" internacional.

PORCENTAJES POR GRUPOS DE EDAD, DE LA POBLACION DE VENEZUELA Y DE CADA ENTIDAD FEDERAL

Cuadro N°. 5

LOCALIZACION GEOGRAFICA	PORCENTAJES POR GRUPOS DE EDAD										
	Menores de 1 año	1 a 4 años	5 a 9 años	10 a 19 años	20 a 29 años	30 a 39 años	40 a 49 años	50 a 59 años	60 a 69 años	70 y más años	No declararon
LA REPUBLICA	**3,3**	**11,7**	**13,6**	**22,7**	**18,0**	**12,1**	**8,9**	**5,1**	**2,8**	**1,6**	**0,2**
Distrito Federal	3,0	9,7	9,3	21,1	21,9	14,1	10,0	5,7	3,2	1,8	0,2
ESTADOS:											
Anzoátegui	3,5	12,5	14,5	23,0	20,1	11,9	7,5	3,8	2,0	1,0	0,2
Apure	3,5	12,1	15,5	22,3	17,6	11,8	8,5	5,0	2,4	1,3	0,0
Aragua	3,0	10,8	12,8	22,3	17,9	12,7	9,8	5,5	3,2	1,8	0,2
Barinas	3,4	11,8	14,7	22,2	18,0	12,3	8,7	5,1	2,5	1,1	0,2
Bolívar	3,1	12,1	13,3	22,3	19,0	12,3	8,8	4,9	2,5	1,5	0,2
Carabobo	3,9	10,3	12,5	21,7	18,6	13,2	10,0	5,7	3,1	1,8	0,2
Cojedes	3,8	10,6	14,2	23,3	19,3	12,6	8,7	4,7	2,4	1,2	0,2
Falcón	3,3	11,9	15,0	24,3	15,6	10,7	8,8	5,1	3,2	1,9	0,2
Guárico	3,4	12,0	14,3	22,8	18,5	12,4	8,5	4,4	2,3	1,2	0,2
Lara	3,2	11,6	13,8	23,1	17,7	12,2	8,8	5,3	2,8	1,4	0,1
Mérida	3,2	11,8	14,5	23,5	16,7	11,4	9,0	5,2	2,9	1,7	0,1
Miranda	3,3	11,5	14,0	23,0	16,2	11,4	9,8	5,5	3,2	1,9	0,2
Monagas	4,1	13,6	14,9	22,7	19,7	11,1	7,2	3,7	1,8	0,9	0,3
Nueva Esparta	3,2	11,4	13,9	22,7	15,0	10,2	8,6	6,5	4,7	3,7	0,1
Portuguesa	3,3	11,8	13,3	22,1	20,3	13,3	8,4	4,4	2,2	0,8	0,1
Sucre	3,8	13,6	15,2	23,7	16,9	10,5	7,7	4,4	2,5	1,5	0,2
Táchira	3,5	12,2	13,6	22,9	17,7	11,7	8,8	5,1	2,9	1,4	0,2
Trujillo	3,4	11,8	14,8	22,8	16,4	11,5	9,0	5,4	3,0	1,8	0,1
Yaracuy	3,4	11,3	14,0	22,9	17,1	12,0	9,1	5,5	3,0	1,6	0,1
Zulia	3,5	11,6	12,7	22,5	18,3	13,6	9,0	4,7	2,4	1,5	0,2
TERRITORIOS FEDERALES:											
Amazonas	2,9	13,7	13,8	22,9	18,4	11,7	8,8	4,4	2,1	0,6	0,7
Delta Amacuro	3,7	14,4	15,9	22,1	17,0	10,3	8,4	4,5	2,3	1,2	0,2
Dependencias Federales	1,5	6,1	8,8	31,9	22,3	12,8	8,1	5,1	2,6	0,8	0

POBLACION DE LAS CAPITALES DE CADA ENTIDAD FEDERAL, CLASIFICADA POR GRUPOS DE EDAD Y SEXO

Cuadro N°. 6

CAPITALES		Totales	GRUPOS DE EDAD										
			Menores de 1 año	1 a 4 años	5 a 9 años	10 a 19 años	20 a 29 años	30 a 39 años	40 a 49 años	50 a 59 años	60 a 69 años	70 y más años	No declararon
Caracas	T	**269.030**	**7.973**	**24.628**	**23.723**	**56.366**	**61.109**	**38.795**	**27.016**	**15.220**	**8.652**	**4.889**	**659**
	V	125.473	4.032	12.338	11.717	25.986	29.572	19.094	12.278	5.932	2.817	1.294	413
	H	143.557	3.941	12.290	12.006	30.380	31.537	19.701	14.738	9.288	5.835	3.595	246
Barcelona	T	**12.370**	**379**	**1.293**	**1.487**	**3.156**	**2.591**	**1.407**	**1.002**	**560**	**303**	**157**	**35**
	V	5.658	196	629	723	1.402	1.237	636	448	223	105	37	22
	H	6.712	183	664	764	1.754	1.354	771	554	337	198	120	13
San Fernando de Apure	T	**8.761**	**248**	**781**	**1.058**	**2.103**	**1.735**	**1.140**	**816**	**486**	**261**	**130**	**3**
	V	4.049	133	394	492	1.014	782	508	366	208	107	45	—
	H	4.712	115	387	566	1.089	953	632	450	278	154	85	3
Maracay	T	**32.992**	**902**	**3.205**	**3.670**	**6.915**	**7.380**	**4.735**	**3.143**	**1.581**	**895**	**491**	**75**
	V	16.317	463	1.648	1.890	3.337	3.768	2.426	1.580	701	321	132	51
	H	16.675	439	1.557	1.780	3.578	3.612	2.309	1.563	880	574	359	24
Barinas	T	**2.485**	**69**	**200**	**258**	**534**	**623**	**348**	**214**	**148**	**63**	**18**	**10**
	V	1.333	36	109	153	270	308	219	118	73	30	9	8
	H	1.152	33	91	105	264	315	129	96	75	33	9	2
Ciudad Bolívar	T	**19.789**	**603**	**1.881**	**2.135**	**4.600**	**4.008**	**2.557**	**1.788**	**1.109**	**631**	**416**	**61**
	V	8.924	321	952	1.077	2.081	1.796	1.116	783	431	233	99	35
	H	10.865	282	929	1.058	2.519	2.212	1.441	1.005	678	398	317	26
Valencia	T	**53.938**	**1.379**	**4.741**	**5.646**	**12.034**	**10.638**	**7.402**	**5.390**	**3.394**	**1.936**	**1.264**	**114**
	V	23.952	689	2.452	2.810	5.448	4.633	3.410	2.284	1.265	604	299	58
	H	29.986	690	2.289	2.836	6.586	6.005	3.992	3.106	2.129	1.332	965	56
San Carlos	T	**3.761**	**90**	**288**	**360**	**929**	**881**	**555**	**329**	**171**	**92**	**51**	**15**
	V	1.893	60	137	179	476	450	285	165	75	37	19	10
	H	1.868	30	151	181	453	431	270	164	96	55	32	5

(Continúa en la página siguiente)

POBLACION DE LAS CAPITALES DE CADA ENTIDAD FEDERAL, CLASIFICADA POR GRUPOS DE EDAD Y SEXO

Cuadro N°. 6 (Continuación)

CAPITALES		Totales	GRUPOS DE EDAD										
			Menores de 1 año	1 a 4 años	5 a 9 años	10 a 19 años	20 a 29 años	30 a 39 años	40 a 49 años	50 a 59 años	60 a 69 años	70 y más años	No declararon
Coro	T	18.962	556	1.774	2.302	4.735	3.557	2.198	1.633	1.065	659	394	89
	V	8.732	286	894	1.145	2.271	1.667	1.006	678	415	228	94	48
	H	10.230	270	880	1.157	2.464	1.890	1.192	955	650	431	300	41
San Juan de los Morros	T	6.120	175	596	658	1.490	1.281	795	547	310	173	89	6
	V	2.957	90	292	333	723	623	388	256	146	69	34	3
	H	3.163	85	304	325	767	658	407	291	164	104	55	3
Barquisimeto	T	54.176	1.512	4.925	5.702	12.878	11.716	7.301	4.886	2.830	1.592	753	81
	V	24.668	756	2.469	2.812	5.827	5.361	3.344	2.169	1.110	559	213	48
	H	29.508	756	2.456	2.890	7.051	6.355	3.957	2.717	1.720	1.033	540	33
Mérida	T	14.544	369	1.170	1.543	3.815	3.066	1.715	1.351	789	442	246	38
	V	6.708	185	575	762	1.777	1.495	779	560	322	148	73	32
	H	7.836	184	595	781	2.038	1.571	936	791	467	294	173	6
Los Teques	T	11.101	323	1.087	1.269	2.706	2.039	1.388	1.062	622	372	206	27
	V	5.125	169	546	629	1.343	848	624	491	261	132	67	15
	H	5.976	154	541	640	1.363	1.191	764	571	361	240	139	12
Maturín	T	10.705	367	1.176	1.313	2.650	2.378	1.225	762	447	224	113	50
	V	5.212	192	599	656	1.214	1.186	637	370	202	85	35	36
	H	5.493	175	577	657	1.436	1.192	588	392	245	139	78	14
La Asunción	T	4.061	124	431	569	962	586	441	337	250	204	152	5
	V	1.826	56	223	288	506	237	162	120	88	88	55	3
	H	2.235	68	208	281	456	349	279	217	162	116	97	2
Guanare	T	3.650	104	296	395	866	886	449	323	192	90	47	2
	V	1.825	53	144	178	439	489	228	162	89	28	13	2
	H	1.825	51	152	217	427	397	221	161	103	62	34	—

(Concluye en la página siguiente.)

POBLACION DE LAS CAPITALES DE CADA ENTIDAD FEDERAL, CLASIFICADA POR GRUPOS DE EDAD Y SEXO

Cuadro N°. **6** (Conclusión)

CAPITALES		Totales	GRUPOS DE EDAD										
			Menores de 1 año	1 a 4 años	5 a 9 años	10 a 19 años	20 a 29 años	30 a 39 años	40 a 49 años	50 a 59 años	60 a 69 años	70 y más años	No declararon
	T	**25.893**	**922**	**2.936**	**3.254**	**6.361**	**4.625**	**2.885**	**2.253**	**1.324**	**747**	**513**	**73**
Cumaná	V	12.038	448	1.485	1.619	3.085	2.060	1.249	1.005	582	301	162	42
	H	13.855	474	1.451	1.635	3.276	2.565	1.636	1.248	742	446	351	31
	T	**31.447**	**1.043**	**3.263**	**3.467**	**7.300**	**6.444**	**3.985**	**2.722**	**1.701**	**920**	**491**	**111**
San Cristóbal	V	14.672	538	1.637	1.684	3.360	3.021	1.957	1.205	721	326	149	74
	H	16.775	505	1.626	1.783	3.940	3.423	2.028	1.517	980	594	342	37
	T	**6.954**	**179**	**584**	**778**	**1.722**	**1.467**	**841**	**672**	**369**	**191**	**144**	**7**
Trujillo	V	3.265	84	274	380	785	764	387	310	156	69	51	5
	H	3.689	95	310	398	937	703	454	362	213	122	93	2
	T	**11.067**	**345**	**1.099**	**1.316**	**2.653**	**2.018**	**1.330**	**982**	**673**	**383**	**238**	**30**
San Felipe	V	5.202	188	548	699	1.253	978	613	431	285	136	58	13
	H	5.865	157	551	617	1.400	1.040	717	551	388	247	180	17
	T	**112.519**	**3.533**	**11.223**	**12.647**	**25.648**	**21.269**	**15.565**	**10.665**	**6.215**	**3.415**	**2.105**	**234**
Maracaibo	V	53.881	1.801	5.727	6.377	12.467	10.424	7.490	4.981	2.572	1.267	643	132
	H	58.638	1.732	5.496	6.270	13.181	10.845	8.075	5.684	3.643	2.148	1.462	102
	T	**856**	**16**	**65**	**94**	**259**	**180**	**110**	**71**	**34**	**17**	**3**	**7**
Puerto Ayacucho	V	504	6	28	51	172	116	61	38	23	5	—	4
	H	352	10	37	43	87	64	49	33	11	12	3	3
	T	**3.399**	**124**	**359**	**480**	**892**	**626**	**354**	**259**	**177**	**83**	**44**	**1**
Tucupita	V	1.740	62	169	257	447	329	176	141	98	36	25	—
	H	1.659	62	190	223	445	297	178	118	79	47	19	1

PORCENTAJES POR GRUPOS DE EDAD Y SEXO, CALCULADOS SOBRE LOS TOTALES DE CADA CIUDAD CAPITAL

Cuadro N°. 7

CAPITALES		GRUPOS DE EDAD										
		Menores de 1 año	1 a 4 años	5 a 9 años	10 a 19 años	20 a 29 años	30 a 39 años	40 a 49 años	50 a 59 años	60 a 69 años	70 y más años	No declararon
	T	**2,9**	**9,1**	**8,8**	**20,9**	**22,7**	**14,5**	**10,0**	**5,7**	**3,3**	**1,8**	**0,3**
Caracas	V	3,2	9,8	9,3	20,7	23,6	15,2	9,8	4,8	2,3	1,0	0,3
	H	2,7	8,6	8,4	21,1	22,0	13,7	10,2	6,5	4,1	2,5	0,2
	T	**3,1**	**10,5**	**12,0**	**25,5**	**21,0**	**11,1**	**8,1**	**4,6**	**2,5**	**1,3**	**0,3**
Barcelona	V	3,4	11,1	12,8	24,8	21,8	11,2	7,9	4,0	1,9	0,7	0,4
	H	2,7	9,9	11,4	26,1	20,2	11,4	8,3	5,0	3,0	1,8	0,2
	T	**2,8**	**8,9**	**12,1**	**24,0**	**19,8**	**13,0**	**9,3**	**5,5**	**3,0**	**1,5**	**0,1**
San Fernando de Apure	V	3,3	9,8	12,2	25,0	19,4	12,6	9,0	5,0	2,6	1,1	0
	H	2,4	8,2	12,0	23,1	20,2	13,4	9,6	5,9	3,3	1,8	0,1
	T	**2,7**	**9,7**	**11,1**	**21,0**	**22,4**	**14,4**	**9,5**	**4,8**	**2,7**	**1,5**	**0,2**
Maracay	V	2,8	10,0	11,6	20,5	23,1	14,9	9,7	4,3	2,0	0,8	0,3
	H	2,6	9,3	10,7	21,4	21,7	13,8	9,4	5,3	3,4	2,2	0,2
	T	**2,8**	**8,0**	**10,4**	**21,5**	**25,1**	**14,0**	**8,6**	**6,0**	**2,5**	**0,7**	**0,4**
Barinas	V	2,7	8,1	11,5	20,3	23,1	16,4	8,9	5,5	2,3	0,6	0,6
	H	3,0	7,9	9,1	22,9	27,3	11,2	8,3	6,5	3,0	0,7	0,1
	T	**3,1**	**9,5**	**10,8**	**23,2**	**20,3**	**12,9**	**9,0**	**5,6**	**3,2**	**2,1**	**0,3**
Ciudad Bolívar	V	3,6	10,6	12,0	23,4	20,1	12,5	8,8	4,9	2,6	1,1	0,4
	H	2,6	8,6	9,7	23,2	20,3	13,3	9,3	6,2	3,6	2,9	0,3
	T	**2,6**	**8,8**	**10,5**	**22,3**	**19,7**	**13,7**	**10,0**	**6,3**	**3,5**	**2,4**	**0,2**
Valencia	V	2,8	10,2	11,7	22,8	19,4	14,2	9,5	5,3	2,5	1,3	0,3
	H	2,3	7,6	9,5	22,0	20,0	13,3	10,4	7,1	4,4	3,2	0,2
	T	**2,4**	**7,7**	**9,6**	**24,7**	**23,4**	**14,8**	**8,7**	**4,5**	**2,5**	**1,4**	**0,3**
San Carlos	V	3,2	7,2	9,5	25,1	23,8	15,1	8,7	4,0	1,9	1,0	0,5
	H	1,6	8,1	9,6	24,2	23,1	14,5	8,8	5,1	3,0	1,7	0,3
	T	**3,0**	**9,4**	**12,2**	**25,0**	**18,8**	**11,6**	**8,2**	**5,7**	**3,5**	**2,1**	**0,5**
Coro	V	3,3	10,2	13,1	26,0	19,0	11,5	7,8	4,8	2,6	1,1	0,6
	H	2,6	8,6	11,3	24,0	18,5	11,7	9,3	6,4	4,2	3,0	0,4
	T	**2,9**	**9,7**	**10,8**	**24,3**	**20,9**	**13,0**	**9,0**	**5,0**	**2,8**	**1,5**	**0,1**
San Juan de los Morros	V	3,0	9,9	11,2	24,4	21,1	13,1	8,7	5,0	2,3	1,2	0,1
	H	2,7	9,6	10,3	24,3	20,8	12,8	9,2	5,2	3,3	1,7	0,1
	T	**2,8**	**9,2**	**10,5**	**23,7**	**21,6**	**13,4**	**9,1**	**5,2**	**3,0**	**1,3**	**0,2**
Barquisimeto	V	3,0	10,0	11,4	23,6	21,7	13,5	8,8	4,6	2,3	0,9	0,2
	H	2,6	8,3	9,8	23,9	21,6	13,4	9,2	5,8	3,5	1,8	0,1

(Continúa en la página siguiente.)

PORCENTAJES POR GRUPOS DE EDAD Y SEXO, CALCULADOS SOBRE LOS TOTALES DE CADA CIUDAD CAPITAL

Cuadro N°. **7** (Continuación)

CAPITALES		GRUPOS DE EDAD										
		Menores de 1 año	1 a 4 años	5 a 9 años	10 a 19 años	20 a 29 años	30 a 39 años	40 a 49 años	50 a 59 años	60 a 69 años	70 y más años	No declararon
Mérida	T	2,5	8,1	10,6	26,2	21,1	11,8	9,3	5,4	3,0	1,7	0,3
	V	2,8	8,6	11,3	26,5	22,3	11,6	8,3	4,8	2,2	1,1	0,5
	H	2,3	7,6	10,0	26,0	20,0	11,9	10,1	6,0	3,8	2,2	0,1
Los Teques	T	2,9	9,8	11,4	24,4	18,4	12,5	9,5	5,6	3,4	1,8	0,3
	V	3,3	10,7	12,3	26,2	16,6	12,2	9,6	5,1	2,4	1,3	0,3
	H	2,6	9,1	10,7	22,8	19,9	12,8	9,6	6,0	4,0	2,3	0,2
Maturín	T	3,4	11,0	12,2	24,7	22,2	11,4	7,1	4,2	2,2	1,1	0,5
	V	3,7	11,5	12,6	23,3	22,7	12,2	7,1	3,9	1,6	0,7	0,7
	H	3,2	10,5	11,9	26,1	21,7	10,7	7,2	4,5	2,5	1,4	0,3
La Asunción	T	3,5	10,6	14,0	23,6	14,4	10,8	8,2	6,1	5,0	3,7	0,1
	V	3,1	12,2	15,8	27,7	13,0	8,9	6,6	4,8	4,8	3,0	0,1
	H	3,0	9,3	12,6	20,4	15,6	12,5	9,7	7,2	5,2	4,4	0,1
Guanare	T	2,8	8,1	10,8	23,7	24,3	12,3	8,8	5,3	2,5	1,3	0,1
	V	2,9	7,9	9,7	24,1	26,8	12,5	8,9	4,9	1,5	0,7	0,1
	H	2,8	8,3	11,9	23,4	21,8	12,1	8,8	5,6	3,4	1,9	0
Cumaná	T	3,6	11,3	12,6	24,6	17,8	11,1	8,7	5,1	2,9	2,0	0,3
	V	3,7	12,3	13,5	25,6	17,1	10,4	8,4	4,8	2,5	1,3	0,4
	H	3,4	10,5	11,8	23,7	18,5	11,8	9,0	5,4	3,2	2,5	0,2
San Cristóbal	T	3,3	10,4	11,0	23,2	20,4	12,7	8,7	5,4	2,9	1,6	0,4
	V	3,7	11,1	11,5	22,9	20,7	13,3	8,2	4,9	2,2	1,0	0,5
	H	3,0	9,7	10,6	23,4	20,5	12,1	9,1	5,8	3,6	2,0	0,2
Trujillo	T	2,6	8,4	11,2	24,8	21,1	12,1	9,6	5,3	2,7	2,1	0,1
	V	2,6	8,4	11,6	24,0	23,4	11,9	9,5	4,8	2,1	1,6	0,1
	H	2,8	8,4	10,8	25,4	19,0	12,3	9,8	5,8	3,3	2,3	0,1
San Felipe	T	3,1	9,9	11,9	24,0	18,2	12,0	8,9	6,1	3,5	2,1	0,3
	V	3,6	10,5	13,4	24,1	18,8	11,8	8,3	5,5	2,6	1,1	0,3
	H	2,7	9,4	10,5	23,9	17,7	12,2	9,4	6,6	4,2	3,1	0,3
Maracaibo	T	3,1	10,0	11,3	22,8	18,9	13,8	9,5	5,5	3,0	1,9	0,2
	V	3,3	10,6	11,8	23,1	19,4	13,9	9,2	4,8	2,4	1,2	0,3
	H	2,9	9,4	10,7	22,5	18,5	13,8	9,7	6,2	3,6	2,5	0,2

(Concluye en la página siguiente.)

PORCENTAJES POR GRUPOS DE EDAD Y SEXO, CALCULADOS SOBRE LOS TOTALES DE CADA CIUDAD CAPITAL

Cuadro N°. 7 (Conclusión)

CAPITALES		GRUPOS DE EDAD										
		Menores de 1 año	1 a 4 años	5 a 9 años	10 a 19 años	20 a 29 años	30 a 39 años	40 a 49 años	50 a 59 años	60 a 69 años	70 y más años	No declararon
Puerto Ayacucho	T	1,9	7,6	11,0	30,3	21,0	12,8	8,3	4,0	2,0	0,3	0,8
	V	1,2	5,6	10,1	34,1	23,0	12,1	7,5	4,6	1,0	0	0,8
	H	2,8	10,5	12,2	24,7	18,2	13,9	9,4	3,1	3,4	0,9	0,9
Tucupita	T	3,6	10,6	14,1	26,3	18,4	10,4	7,6	5,2	2,5	1,3	0,1
	V	3,6	9,7	14,8	25,7	18,9	10,1	8,1	5,6	2,0	1,4	0
	H	3,7	11,5	13,4	26,8	18,0	10,7	7,1	4,8	2,8	1,1	0,1

POBLACION DE VENEZUELA,
CLASIFICADA POR SEXO Y GRUPOS QUINQUENALES DE EDAD

Cuadro N°. 8

GRUPOS DE EDAD	TOTAL	VARONES	HEMBRAS
De 0 a 4 años.....	577.993	292.473	285.520
" 5 " 9 "	522.646	266.753	255.893
" 10 " 14 "	473.152	246.333	226.819
" 15 " 19 "	402.521	190.892	211.629
" 20 " 24 "	373.287	182.714	190.573
" 25 " 29 "	321.653	154.307	167.346
" 30 " 34 "	251.468	124.440	127.028
" 35 " 39 "	215.279	106.042	109.237
" 40 " 44 "	190.461	93.873	96.588
" 45 " 49 "	152.074	79.815	72.259
" 50 " 54 "	118.307	57.600	62.707
" 55 " 59 "	76.601	38.303	38.298
" 60 " 64 "	72.612	31.757	40.855
" 65 " 69 "	35.252	16.089	19.163
" 70 " 74 "	26.920	10.478	16.442
" 75 " 79 "	13.459	5.521	7.938
" 80 " 84 "	11.503	4.079	7.424
" 85 " 89 "	4.250	1.548	2.702
" 90 " 94 "	2.582	846	1.736
" 95 " 99 "	1.222	368	854
" 100 y más "	621	204	417
No declararon.....	6.908	4.110	2.798
Totales.....	3.850.771	1.908.545	1.942.226

POBLACION DEL DISTRITO FEDERAL,
CLASIFICADA POR SEXO Y GRUPOS QUINQUENALES DE EDAD

Cuadro N°. 9

GRUPOS DE EDAD	TOTAL	VARONES	HEMBRAS
De 0 a 4 años.....	48.218	24.167	24.051
" 5 " 9 "	35.329	17.502	17.827
" 10 " 14 "	36.916	18.001	18.915
" 15 " 19 "	43.451	19.609	23.842
" 20 " 24 "	45.242	22.372	22.870
" 25 " 29 "	38.158	17.996	20.162
" 30 " 34 "	29.311	14.808	14.503
" 35 " 39 "	24.143	11.629	12.514
" 40 " 44 "	21.006	9.951	11.055
" 45 " 49 "	17.005	7.871	9.134
" 50 " 54 "	12.205	5.111	7.094
" 55 " 59 "	9.286	3.712	5.574
" 60 " 64 "	7.504	2.666	4.838
" 65 " 69 "	4.576	1.580	2.996
" 70 " 74 "	3.187	989	2.198
" 75 " 79 "	1.776	532	1.244
" 80 " 84 "	1.063	267	796
" 85 " 89 "	484	112	372
" 90 " 94 "	215	35	180
" 95 " 99 "	103	20	83
" 100 y más.....	45	6	39
No declararon.....	876	543	333
Totales.....	380.099	179.479	200.620

POBLACION DEL ESTADO ANZOATEGUI,
CLASIFICADA POR SEXO Y GRUPOS QUINQUENALES DE EDAD

Cuadro N°. **10**

GRUPOS DE EDAD	TOTAL	VARONES	HEMBRAS
De 0 a 4 años	24.920	12.697	12.223
" 5 " 9 "	22.608	11.641	10.967
" 10 " 14 "	19.658	10.319	9.267
" 15 " 19 "	16.247	7.523	8.724
" 20 " 24 "	16.476	8.257	8.219
" 25 " 29 "	14.844	7.523	7.321
" 30 " 34 "	10.246	5.351	4.895
" 35 " 39 "	8.238	4.332	3.906
" 40 " 44 "	6.529	3.467	3.062
" 45 " 49 "	5.143	2.721	2.422
" 50 " 54 "	3.683	1.752	1.931
" 55 " 59 "	2.221	1.152	1.069
" 60 " 64 "	2.185	963	1.222
" 65 " 69 "	916	412	504
" 70 " 74 "	732	277	455
" 75 " 79 "	332	140	192
" 80 " 84 "	272	100	172
" 85 " 89 "	112	40	72
" 90 " 94 "	59	17	42
" 95 " 99 "	36	15	21
" 100 y más "	17	6	11
No declararon	272	193	79
Totales	155.746	78.970	76.776

POBLACION DEL ESTADO APURE,
CLASIFICADA POR SEXO Y GRUPOS QUINQUENALES DE EDAD

Cuadro N° 11

GRUPOS DE EDAD	TOTAL	VARONES	HEMBRAS
De 0 a 4 años.....	11.002	5.465	5.537
" 5 " 9 "	10.951	5.537	5.414
" 10 " 14 "	8.700	4.595	4.105
" 15 " 19 "	6.997	3.481	3.516
" 20 " 24 "	6.487	3.143	3.344
" 25 " 29 "	5.915	2.823	3.092
" 30 " 34 "	4.393	2.252	2.141
" 35 " 39 "	3.948	1.991	1.957
" 40 " 44 "	3.081	1.564	1.517
" 45 " 49 "	2.875	1.649	1.226
" 50 " 54 "	1.997	1.103	894
" 55 " 59 "	1.546	903	643
" 60 " 64 "	1.184	600	584
" 65 " 69 "	533	295	238
" 70 " 74 "	381	169	212
" 75 " 79 "	213	115	98
" 80 " 84 "	190	77	113
" 85 " 89 "	62	25	37
" 90 " 94 "	40	16	24
" 95 " 99 "	24	10	14
" 100 y más "	18	8	10
No declararon.....	23	14	9
Totales.....	70.560	35.835	34.725

POBLACION DEL ESTADO ARAGUA

CLASIFICADA POR SEXO Y GRUPOS QUINQUENALES DE EDAD

Cuadro N°. 12

GRUPOS DE EDAD	TOTAL	VARONES	HEMBRAS
De 0 a 4 años	19.064	9.712	9.352
" 5 " 9 "	17.723	9.195	8.528
" 10 " 14 "	16.525	8.669	7.856
" 15 " 19 "	14.337	6.895	7.442
" 20 " 24 "	13.085	6.737	6.348
" 25 " 29 "	11.569	5.488	6.081
" 30 " 34 "	9.315	4.695	4.620
" 35 " 39 "	8.235	4.052	4.183
" 40 " 44 "	7.092	3.551	3.541
" 45 " 49 "	6.487	3.477	3.010
" 50 " 54 "	4.490	2.239	2.251
" 55 " 59 "	3.089	1.552	1.537
" 60 " 64 "	2.948	1.297	1.651
" 65 " 69 "	1.503	681	822
" 70 " 74 "	1.121	433	688
" 75 " 79 "	530	221	309
" 80 " 84 "	450	141	309
" 85 " 89 "	201	61	140
" 90 " 94 "	111	33	78
" 95 " 99 "	48	9	39
" 100 y más "	32	5	27
No declararon	280	172	108
Totales	138.235	69.315	68.920

POBLACION DEL ESTADO BARINAS,
CLASIFICADA POR SEXO Y GRUPOS QUINQUENALES DE EDAD

Cuadro N°. 13

GRUPOS DE EDAD	TOTAL	VARONES	HEMBRAS
De 0 a 4 años.....	9.519	4.790	4.729
" 5 " 9 "	9.242	4.700	4.542
" 10 " 14 "	7.959	4.291	3.668
" 15 " 19 "	6.042	2.926	3.116
" 20 " 24 "	5.897	2.927	2.970
" 25 " 29 "	5.420	2.710	2.710
" 30 " 34 "	4.234	2.145	2.089
" 35 " 39 "	3.539	1.839	1.700
" 40 " 44 "	3.049	1.610	1.439
" 45 " 49 "	2.454	1.421	1.033
" 50 " 54 "	2.013	1.097	916
" 55 " 59 "	1.203	707	496
" 60 " 64 "	1.132	551	581
" 65 " 69 "	445	226	219
" 70 " 74 "	307	123	184
" 75 " 79 "	120	59	61
" 80 " 84 "	158	65	93
" 85 " 89 "	53	16	37
" 90 " 94 "	41	19	22
" 95 " 99 "	18	8	10
" 100 y más "	6	2	4
No declararon.....	108	72	36
Totales.....	62.959	32.304	30.655

POBLACION DEL ESTADO BOLIVAR,
CLASIFICADA POR SEXO Y GRUPOS QUINQUENALES DE EDAD

Cuadro N°. 14

GRUPOS DE EDAD	TOTAL	VARONES	HEMBRAS
De 0 a 4 años	14.304	7.246	7.058
" 5 " 9 "	12.545	6.408	6.137
" 10 " 14 "	11.044	5.745	5.299
" 15 " 19 "	10.035	4.685	5.350
" 20 " 24 "	9.727	4.736	4.991
" 25 " 29 "	8.242	4.029	3.213
" 30 " 34 "	6.289	3.242	3.047
" 35 " 39 "	5.318	2.702	2.616
" 40 " 44 "	4.464	2.206	2.258
" 45 " 49 "	3.889	2.136	1.753
" 50 " 54 "	2.656	1.424	1.232
" 55 " 59 "	2.012	1.080	932
" 60 " 64 "	1.569	749	820
" 65 " 69 "	825	418	407
" 70 " 74 "	548	211	337
" 75 " 79 "	371	132	239
" 80 " 84 "	256	98	158
" 85 " 89 "	106	24	82
" 90 " 94 "	61	18	43
" 95 " 99 "	44	16	28
" 100 y más "	16	3	13
No declararon	201	130	71
Totales	94.522	47.438	47.084

POBLACION DEL ESTADO CARABOBO,
CLASIFICADA POR SEXO Y GRUPOS QUINQUENALES DE EDAD

Cuadro N°. **15**

GRUPOS DE EDAD	TOTAL	VARONES	HEMBRAS
De 0 a 4 años.....	25.099	12.767	12.332
" 5 " 9 "	24.010	12.106	11.904
" 10 " 14 "	21.365	11.224	10.141
" 15 " 19 "	20.099	9.344	10.755
" 20 " 24 "	18.836	9.245	9.591
" 25 " 29 "	16.751	7.916	8.835
" 30 " 34 "	13.712	6.986	6.726
" 35 " 39 "	11.581	5.751	5.830
" 40 " 44 "	10.458	5.142	5.316
" 45 " 49 "	8.700	4.467	4.233
" 50 " 54 "	6.525	3.186	3.339
" 55 " 59 "	4.394	2.104	2.290
" 60 " 64 "	4.117	1.664	2.453
" 65 " 69 "	1.896	778	1.118
" 70 " 74 "	1.559	543	1.016
" 75 " 79 "	714	245	469
" 80 " 84 "	708	199	509
" 85 " 89 "	269	91	178
" 90 " 94 "	173	41	132
" 95 " 99 "	83	13	70
" 100 y más "	38	9	29
No declararon.....	355	223	132
Totales.....	191.442	94.044	97.398

POBLACION DEL ESTADO COJEDES
CLASIFICADA POR SEXO Y GRUPOS QUINQUENALES DE EDAD

Cuadro Nº. **16**

GRUPOS DE EDAD	TOTAL	VARONES	HEMBRAS
De 0 a 4 años.....	6.707	3.465	3.242
" 5 " 9 "	7.045	3.672	3.373
" 10 " 14 "	6.468	3.542	2.926
" 15 " 19 "	5.109	2.460	2.649
" 20 " 24 "	4.810	2.388	2.422
" 25 " 29 "	4.775	2.404	2.371
" 30 " 34 "	3.513	1.760	1.753
" 35 " 39 "	2.782	1.471	1.311
" 40 " 44 "	2.408	1.211	1.197
" 45 " 49 "	1.906	1.013	893
" 50 " 54 "	1.503	732	771
" 55 " 59 "	845	426	419
" 60 " 64 "	885	374	511
" 65 " 69 "	331	162	169
" 70 " 74 "	249	101	148
" 75 " 79 "	131	63	68
" 80 " 84 "	121	44	77
" 85 " 89 "	34	12	22
" 90 " 94 "	34	13	21
" 95 " 99 "	14	8	6
" 100 y más "	12	2	10
No declararon.....	87	52	35
Totales.....	49.769	25.375	24.394

POBLACION DEL ESTADO FALCON,
CLASIFICADA POR SEXO Y GRUPOS QUINQUENALES DE EDAD

Cuadro N°. 17

GRUPOS DE EDAD	TOTAL	VARONES	HEMBRAS
De 0 a 4 años	35.362	17.936	17.426
" 5 " 9 "	35.041	17.901	17.140
" 10 " 14 "	30.674	15.974	14.700
" 15 " 19 "	25.828	12.274	13.554
" 20 " 24 "	20.094	9.172	10.922
" 25 " 29 "	16.233	7.210	9.023
" 30 " 34 "	12.856	5.832	7.024
" 35 " 39 "	12.037	5.314	6.723
" 40 " 44 "	11.426	5.172	6.254
" 45 " 49 "	9.052	4.383	4.669
" 50 " 54 "	6.811	3.108	3.703
" 55 " 59 "	5.029	2.409	2.620
" 60 " 64 "	4.806	2.048	2.758
" 65 " 69 "	2.575	1.165	1.410
" 70 " 74 "	1.818	713	1.105
" 75 " 79 "	1.083	465	618
" 80 " 84 "	803	274	529
" 85 " 89 "	334	139	195
" 90 " 94 "	174	69	105
" 95 " 99 "	94	30	64
" 100 y más "	31	13	18
No declararon	483	269	214
Totales	232.644	111.870	120.774

POBLACION DEL ESTADO GUARICO,
CLASIFICADA POR SEXO Y GRUPOS QUINQUENALES DE EDAD

Cuadro N°. **18**

GRUPOS DE EDAD	TOTAL	VARONES	HEMBRAS
De 0 a 4 años	20.785	10.426	10.359
" 5 " 9 "	19.289	9.790	9.499
" 10 " 14 "	17.118	9.121	7.997
" 15 " 19 "	13.714	6.517	7.197
" 20 " 24 "	13.204	6.378	6.826
" 25 " 29 "	11.818	5.722	6.096
" 30 " 34 "	9.227	4.606	4.621
" 35 " 39 "	7.503	3.872	3.631
" 40 " 44 "	6.396	3.178	3.218
" 45 " 49 "	5.106	2.867	2.239
" 50 " 54 "	3.801	1.971	1.830
" 55 " 59 "	2.122	1.146	976
" 60 " 64 "	2.155	908	1.247
" 65 " 69 "	917	444	473
" 70 " 74 "	726	286	440
" 75 " 79 "	347	154	193
" 80 " 84 "	334	115	219
" 85 " 89 "	104	33	71
" 90 " 94 "	69	24	45
" 95 " 99 "	29	6	23
" 100 y más "	22	5	17
No declararon	303	173	130
Totales	135.089	67.742	67.347

POBLACION DEL ESTADO LARA,
CLASIFICADA POR SEXO Y GRUPOS QUINQUENALES DE EDAD

Cuadro N°. 19

GRUPOS DE EDAD	TOTAL	VARONES	HEMBRAS
De 0 a 4 años	49.454	24.988	24.466
" 5 " 9 "	45.895	23.558	22.337
" 10 " 14 "	41.780	21.450	20.330
" 15 " 19 "	35.190	16.435	18.755
" 20 " 24 "	31.748	14.791	16.957
" 25 " 29 "	27.266	12.560	14.706
" 30 " 34 "	22.420	10.451	11.969
" 35 " 39 "	18.125	8.565	9.560
" 40 " 44 "	17.149	8.077	9.072
" 45 " 49 "	12.202	6.369	5.833
" 50 " 54 "	11.010	5.277	5.733
" 55 " 59 "	6.481	3.256	3.225
" 60 " 64 "	6.772	2.870	3.902
" 65 " 69 "	2.695	1.291	1.404
" 70 " 74 "	2.171	838	1.333
" 75 " 79 "	871	364	507
" 80 " 84 "	896	307	589
" 85 " 89 "	267	101	166
" 90 " 94 "	208	69	139
" 95 " 99 "	84	27	57
" 100 y más "	36	12	24
No declararon	255	158	97
Totales	332.975	161.814	171.161

PABLACION DEL ESTADO MERIDA

CLASIFICADA POR SEXO Y GRUPOS QUINQUENALES DE EDAD

Cuadro N°. 20

GRUPOS DE EDAD	TOTAL	VARONES	HEMBRAS
De 0 a 4 años	28.971	14.570	14.401
" 5 " 9 "	27.891	14.293	13.598
" 10 " 14 "	25.444	13.205	12.239
" 15 " 19 "	19.921	9.266	10.655
" 20 " 24 "	17.515	8.664	8.851
" 25 " 29 "	14.794	7.071	7.723
" 30 " 34 "	11.905	5.795	6.110
" 35 " 39 "	10.094	4.857	5.237
" 40 " 44 "	9.542	4.660	4.882
" 45 " 49 "	7.748	4.020	3.728
" 50 " 54 "	6.203	3.137	3.066
" 55 " 59 "	3.898	2.015	1.883
" 60 " 64 "	3.846	1.754	2.092
" 65 " 69 "	1.729	864	865
" 70 " 74 "	1.374	563	811
" 75 " 79 "	631	275	356
" 80 " 84 "	712	301	411
" 85 " 89 "	202	87	115
" 90 " 94 "	152	59	93
" 95 " 99 "	82	29	53
" 100 y más "	51	22	29
No declararon	289	158	131
Totales	192.994	95.665	97.329

POBLACION DEL ESTADO MIRANDA,
CLASIFICADA POR SEXO Y GRUPOS QUINQUENALES DE EDAD

Cuadro N°. **21**

GRUPOS DE EDAD	TOTAL	VARONES	HEMBRAS
De 0 a 4 años	33.662	17.067	16.595
" 5 " 9 "	31.964	16.334	15.630
" 10 " 14 "	29.135	15.410	13.725
" 15 " 19 "	23.179	11.524	11.655
" 20 " 24 "	19.716	9.699	10.017
" 25 " 29 "	17.249	7.979	9.270
" 30 " 34 "	13.301	6.459	6.842
" 35 " 39 "	12.699	6.037	6.662
" 40 " 44 "	11.957	5.823	6.134
" 45 " 49 "	10.331	5.656	4.675
" 50 " 54 "	7.616	3.879	3.737
" 55 " 59 "	4.994	2.629	2.365
" 60 " 64 "	4.786	2.237	2.549
" 65 " 69 "	2.455	1.178	1.277
" 70 " 74 "	1.901	831	1.070
" 75 " 79 "	913	389	524
" 80 " 84 "	780	294	486
" 85 " 89 "	295	104	191
" 90 " 94 "	185	54	131
" 95 " 99 "	82	22	60
" 100 y más "	59	18	41
No declararon	345	230	115
Totales	227.604	113.853	113.751

POBLACION DEL ESTADO MONAGAS,
CLASIFICADA POR SEXO Y GRUPOS QUINQUENALES DE EDAD

Cuadro N° 22

GRUPOS DE EDAD	TOTAL	VARONES	HEMBRAS
De 0 a 4 años	21.739	11.148	10.591
" 5 " 9 "	18.347	9.399	8.948
" 10 " 14 "	15.346	7.997	7.349
" 15 " 19 "	12.611	5.970	6.641
" 20 " 24 "	13.138	6.834	6.304
" 25 " 29 "	11.128	5.837	5.291
" 30 " 34 "	7.605	4.198	3.407
" 35 " 39 "	6.026	3.299	2.727
" 40 " 44 "	4.826	2.669	2.157
" 45 " 49 "	3.994	2.297	1.697
" 50 " 54 "	2.816	1.476	1.340
" 55 " 59 "	1.769	948	821
" 60 " 64 "	1.455	708	747
" 65 " 69 "	708	367	341
" 70 " 74 "	479	222	257
" 75 " 79 "	248	116	132
" 80 " 84 "	172	65	107
" 85 " 89 "	73	29	44
" 90 " 94 "	57	14	43
" 95 " 99 "	21	9	12
" 100 y más "	18	8	10
No declararon	325	191	134
Totales	122.901	63.801	59.100

POBLACION DEL ESTADO NUEVA ESPARTA, CLASIFICADA POR SEXO Y GRUPOS QUINQUENALES DE EDAD

Cuadro N°. 23

GRUPOS DE EDAD	TOTAL	VARONES	HEMBRAS
De 0 a 4 años	10.113	5.101	5.012
" 5 " 9 "	9.614	4.863	4.751
" 10 " 14 "	8.520	4.262	4.258
" 15 " 19 "	7.213	3.261	3.952
" 20 " 24 "	5.757	2.214	3.543
" 25 " 29 "	4.603	1.582	3.021
" 30 " 34 "	3.670	1.292	2.378
" 35 " 39 "	3.423	1.127	2.296
" 40 " 44 "	3.059	1.079	1.980
" 45 " 49 "	2.863	1.142	1.721
" 50 " 54 "	2.605	974	1.631
" 55 " 59 "	1.865	777	1.088
" 60 " 64 "	1.980	825	1.155
" 65 " 69 "	1.264	540	724
" 70 " 74 "	1.062	403	659
" 75 " 79 "	647	239	408
" 80 " 84 "	491	186	305
" 85 " 89 "	208	81	127
" 90 " 94 "	93	32	61
" 95 " 99 "	39	11	28
" 100 y más "	4	2	2
No declararon	102	68	34
Totales	69.195	30.061	39.134

POBLACION DEL ESTADO PORTUGUESA,
CLASIFICADA POR SEXO Y GRUPOS QUINQUENALES DE EDAD

Cuadro N . **24**

GRUPOS DE EDAD	TOTAL	VARONES	HEMBRAS
De 0 a 4 años.....	13.146	6.656	6.490
" 5 " 9 "	11.601	5.888	5.713
" 10 " 14 "	10.555	5.741	4.814
" 15 " 19 "	8.695	4.233	4.462
" 20 " 24 "	9.122	4.674	4.448
" 25 " 29 "	8.540	4.425	4.115
" 30 " 34 "	6.685	3.551	3.134
" 35 " 39 "	4.933	2.713	2.220
" 40 " 44 "	4.363	2.375	1.988
" 45 " 49 "	2.953	1.766	1.187
" 50 " 54 "	2.506	1.371	1.135
" 55 " 59 "	1.337	803	534
" 60 " 64 "	1.438	709	729
" 65 " 69 "	444	235	209
" 70 " 74 "	317	149	168
" 75 " 79 "	109	50	59
" 80 " 84 "	165	72	93
" 85 " 89 "	55	28	27
" 90 " 94 "	35	14	21
" 95 " 99 "	12	10	2
100 y más "	10	5	5
No declararon.....	130	75	55
Totales.....	87.151	45.543	41.608

POBLACION DEL ESTADO SUCRE,
CLASIFICADA POR SEXO Y GRUPOS QUINQUENALES DE EDAD

Cuadro N°. 25

GRUPOS DE EDAD	TOTAL	VARONES	HEMBRAS
De 0 a 4 años.....	50.810	25.690	25.120
" 5 " 9 "	44.128	22.490	21.638
" 10 " 14 "	38.105	20.035	18.070
" 15 " 19 "	30.992	15.160	15.832
" 20 " 24 "	26.949	12.614	14.335
" 25 " 29 "	22.395	10.583	11.812
" 30 " 34 "	16.262	7.711	8.551
" 35 " 39 "	14.202	6.881	7.321
" 40 " 44 "	12.151	5.959	6.192
" 45 " 49 "	10.245	5.462	4.783
" 50 " 54 "	7.682	3.980	3.702
" 55 " 59 "	5.251	2.813	2.438
" 60 " 64 "	4.877	2.358	2.519
" 65 " 69 "	2.528	1.337	1.191
" 70 " 74 "	1.945	855	1.090
" 75 " 79 "	1.080	491	589
" 80 " 84 "	779	317	462
" 85 " 89 "	316	133	183
" 90 " 94 "	181	67	114
" 95 " 99 "	89	29	60
" 100 y más "	24	8	16
No declararon.....	461	210	251
Totales.....	291.452	145.183	146.269

POBLACION DEL ESTADO TACHIRA,
CLASIFICADA POR SEXO Y GRUPOS QUINQUENALES DE EDAD

Cuadro N°. 26

GRUPOS DE EDAD	TOTAL	VARONES	HEMBRAS
De 0 a 4 años	38.590	19.650	18.940
" 5 " 9 "	33.362	17.015	16.347
" 10 " 14 "	31.128	16.029	15.099
" 15 " 19 "	25.080	12.201	12.879
" 20 " 24 "	23.144	11.962	11.182
" 25 " 29 "	20.248	10.024	10.224
" 30 " 34 "	15.324	7.656	7.668
" 35 " 39 "	13.557	6.877	6.680
" 40 " 44 "	12.103	6.031	6.072
" 45 " 49 "	9.408	4.888	4.520
" 50 " 54 "	7.896	3.902	3.994
" 55 " 59 "	4.766	2.503	2.263
" 60 " 64 "	4.546	2.081	2.465
" 65 " 69 "	2.469	1.142	1.327
" 70 " 74 "	1.558	610	948
" 75 " 79 "	852	385	467
" 80 " 84 "	678	259	419
" 85 " 89 "	230	102	128
" 90 " 94 "	126	46	80
" 95 " 99 "	58	24	34
" 100 y más "	53	18	35
No declararon	546	333	213
Totales	245.722	123.738	121.984

POBLACION DEL ESTADO TRUJILLO,
CLASIFICADA POR SEXO Y GRUPOS QUINQUENALES DE EDAD

Cuadro Nº. 27

GRUPOS DE EDAD	TOTAL	VARONES	HEMBRAS
De 0 a 4 años	39.936	20.039	19.897
" 5 " 9 "	39.243	20.344	18.899
" 10 " 14 "	34.654	18.268	16.386
" 15 " 19 "	25.564	11.589	13.975
" 20 " 24 "	23.037	10.558	12.479
" 25 " 29 "	20.418	9.202	11.216
" 30 " 34 "	16.367	7.449	8.918
" 35 " 39 "	14.122	6.590	7.532
" 40 " 44 "	13.797	6.549	7.248
" 45 " 49 "	9.877	5.162	4.715
" 50 " 54 "	9.216	4.496	4.720
" 55 " 59 "	4.989	2.510	2.479
" 60 " 64 "	5.728	2.508	3.220
" 65 " 69 "	2.237	1.049	1.188
" 70 " 74 "	2.106	845	1.261
" 75 " 79 "	863	396	467
" 80 " 84 "	1.043	392	651
" 85 " 89 "	313	127	186
" 90 " 94 "	236	82	154
" 95 " 99 "	107	37	70
" 100 y más "	70	33	37
No declararon	347	195	152
Totales	264.270	128.420	135.850

POBLACION DEL ESTADO YARACUY,
CLASIFICADA POR SEXO Y GRUPOS QUINQUENALES DE EDAD

Cuadro N°. **28**

GRUPOS DE EDAD	TOTAL	VARONES	HEMBRAS
De 0 a 4 años	18.683	9.411	9.272
" 5 " 9 "	17.806	9.188	8.618
" 10 " 14 "	16.362	8.601	7.761
" 15 " 19 "	12.768	6.169	6.599
" 20 " 24 "	11.308	5.558	5.750
" 25 " 29 "	10.380	5.060	5.320
" 30 " 34 "	8.378	4.143	4.235
" 35 " 39 "	6.910	3.340	3.570
" 40 " 44 "	6.562	3.176	3.386
" 45 " 49 "	4.940	2.653	2.287
" 50 " 54 "	4.404	2.142	2.262
" 55 " 59 "	2.539	1.300	1.239
" 60 " 64 "	2.660	1.169	1.491
" 65 " 69 "	1.078	518	560
" 70 " 74 "	963	353	610
" 75 " 79 "	382	149	233
" 80 " 84 "	413	149	264
" 85 " 89 "	138	48	90
" 90 " 94 "	105	32	73
" 95 " 99 "	54	8	46
" 100 y más "	17	6	11
No declararon	180	85	95
Totales	127.030	63.258	63.772

POBLACION DEL ESTADO ZULIA,
CLASIFICADA POR SEXO Y GRUPOS QUINQUENALES DE EDAD

Cuadro N°. 29

GRUPOS DE EDAD	TOTAL	VARONES	HEMBRAS
De 0 a 4 años.....	52.110	26.602	25.508
" 5 " 9 "	43.934	22.279	21.655
" 10 " 14 "	41.740	21.616	20.124
" 15 " 19 "	36.053	17.583	18.470
" 20 " 24 "	34.930	18.132	16.798
" 25 " 29 "	28.300	14.732	13.568
" 30 " 34 "	24.725	13.115	11.610
" 35 " 39 "	22.152	11.875	10.277
" 40 " 44 "	17.619	9.593	8.026
" 45 " 49 "	13.570	7.507	6.063
" 50 " 54 "	9.836	4.727	5.109
" 55 " 59 "	6.332	3.128	3.204
" 60 " 64 "	5.541	2.425	3.116
" 65 " 69 "	2.865	1.245	1.620
" 70 " 74 "	2.259	867	1.392
" 75 " 79 "	1.162	490	672
" 80 " 84 "	962	327	635
" 85 " 89 "	360	134	226
" 90 " 94 "	212	88	124
" 95 " 99 "	91	24	67
" 100 y más "	41	13	28
No declararon.....	873	531	342
Totales.....	345.667	177.033	168.634

POBLACION DEL TERRITORIO FEDERAL AMAZONAS, CLASIFICADA POR SEXO Y GRUPOS QUINQUENALES DE EDAD

Cuadro N°. 30

GRUPOS DE EDAD	TOTAL	VARONES	HEMBRAS
De 0 a 4 años	618	280	338
" 5 " 9 "	516	279	237
" 10 " 14 "	483	299	184
" 15 " 19 "	370	184	186
" 20 " 24 "	390	186	204
" 25 " 29 "	297	168	129
" 30 " 34 "	215	117	98
" 35 " 39 "	220	117	103
" 40 " 44 "	161	96	65
" 45 " 49 "	167	92	75
" 50 " 54 "	109	61	48
" 55 " 59 "	56	39	17
" 60 " 64 "	54	26	28
" 65 " 69 "	24	16	8
" 70 " 74 "	15	10	5
" 75 " 79 "	5	4	1
" 80 " 84 "	—	—	—
" 85 " 89 "	1	1	—
" 90 " 94 "	—	—	—
" 95 " 99 "	2	—	2
" 100 y más "	—	—	—
No declararon	25	12	13
Totales	3.728	1.987	1.741

POBLACION DEL TERRITORIO FEDERAL DELTA AMACURO, CLASIFICADA POR SEXO Y GRUPOS QUINQUENALES DE EDAD

Cuadro N°. **31**

GRUPOS DE EDAD	TOTAL	VARONES	HEMBRAS
De 0 a 4 años	5.116	2.568	2.548
" 5 " 9 "	4.487	2.324	2.163
" 10 " 14 "	3.359	1.766	1.593
" 15 " 19 "	2.868	1.464	1.404
" 20 " 24 "	2.564	1.370	1.194
" 25 " 29 "	2.231	1.201	1.030
" 30 " 34 "	1.462	782	680
" 35 " 39 "	1.436	770	666
" 40 " 44 "	1.232	709	523
" 45 " 49 "	1.121	762	359
" 50 " 54 "	701	438	263
" 55 " 59 "	557	375	182
" 60 " 64 "	434	260	174
" 65 " 69 "	227	136	91
" 70 " 74 "	138	83	55
" 75 " 79 "	77	46	31
" 80 " 84 "	57	30	27
" 85 " 89 "	32	19	13
" 90 " 94 "	15	4	11
" 95 " 99 "	8	3	5
" 100 y más	1	—	1
No declararon	42	23	19
Totales	28.165	15.133	13.032

POBLACION DE LAS DEPENDENCIAS FEDERALES, CLASIFICADA POR SEXO Y GRUPOS QUINQUENALES DE EDAD

Cuadro N°. **32**

GRUPOS DE EDAD	TOTAL	VARONES	HEMBRAS
De 0 a 4 años	65	32	33
" 5 " 9 "	75	47	28
" 10 " 14 "	114	101	13
" 15 " 19 "	158	139	19
" 20 " 24 "	111	103	8
" 25 " 29 "	79	62	17
" 30 " 34 "	53	44	9
" 35 " 39 "	56	41	15
" 40 " 44 "	31	25	6
" 45 " 49 "	38	34	4
" 50 " 54 "	23	17	6
" 55 " 59 "	20	16	4
" 60 " 64 "	10	7	3
" 65 " 69 "	12	10	2
" 70 " 74 "	4	4	—
" 75 " 79 "	2	1	1
" 80 " 84 "	—	—	—
" 85 " 89 "	1	1	—
" 90 " 94 "	—	—	—
" 95 " 99 "	—	—	—
" 100 y más "	—	—	—
No declararon	—	—	—
Totales	852	684	168

Población de VENEZUELA, clasificada por grupos y años de edad, estado civil y sexo

Cuadro N°. 33

Edad	RESUMEN			ESTADO CIVIL							
	General	POR SEXO		SOLTEROS		CASADOS		VIUDOS		DIVORCIADOS	
		Varones	Hembras	Varones	Hembras	Varones	Hembras	Varones	Hembras	Varones	Hembras
Totales	3.850.771	1.908.545	1.942.226	1.595.566	1.570.020	276.165	278.354	33.769	89.219	3.045	4.633
0-14	1.573.791	805.559	768.232	805.527	767.922	30	285	2	20	—	5
15 y más	2.276.980	1.102.986	1.173.994	790.039	802.098	276.135	278.069	33.767	89.199	3.045	4.628
15-19	**402.521**	**190.892**	**211.629**	**189.884**	**194.065**	**919**	**17.138**	**77**	**311**	**12**	**115**
15	82.078	39.291	42.787	39.216	41.874	65	874	9	30	1	9
16	82.709	37.859	44.850	37.789	42.728	58	2.081	12	31	—	10
17	68.384	32.015	36.369	31.890	33.382	107	2.929	16	45	2	13
18	98.038	46.692	51.346	46.427	45.561	246	5.653	17	98	2	34
19	71.312	35.035	36.277	34.562	30.520	443	5.601	23	107	7	49
20-24	**373.287**	**182.714**	**190.573**	**168.286**	**148.325**	**14.044**	**40.441**	**312**	**1.364**	**72**	**443**
20	89.781	39.870	49.911	38.852	41.528	975	8.080	37	231	6	72
21	63.556	34.481	29.075	32.731	22.409	1.709	6.439	36	165	5	62
22	82.652	41.854	40 798	38.663	31.705	3.110	8.772	67	240	14	81
23	63.942	32.255	31.687	28.627	23.660	3.527	7.646	82	294	19	87
24	73.356	34.254	39.102	29.413	29.023	4.723	9.504	90	434	28	141
25-29	**321.653**	**154.307**	**167.346**	**121.186**	**116.261**	**32.009**	**47.202**	**859**	**3.093**	**253**	**790**
25	79.554	37.024	42.530	31.217	31.622	5.629	10.235	136	528	42	145
26	70.021	33.466	36.555	26.976	25.550	6.313	10.306	143	558	34	141
27	49.204	24.770	24.434	18.922	16.197	5.672	7.618	130	487	46	132
28	75.815	35.428	40.387	27.239	27.858	7.876	11.448	251	862	62	219
29	47.059	23.619	23.440	16.832	15.034	6.519	7.595	199	658	69	153
30-34	**251.468**	**124.440**	**127.028**	**83.708**	**80.396**	**38.655**	**40.909**	**1.657**	**4.989**	**420**	**734**
30	97.607	43.991	53.616	32.059	36.390	11.326	15.172	508	1.791	98	263
31	35.808	20.070	15.738	13.311	9.427	6.463	5.641	241	563	55	107
32	47.545	23.763	23.782	15.908	14.857	7.440	7.811	321	971	94	143
33	33.318	18.005	15.313	10.996	8.724	6.633	5.739	290	742	86	108
34	37.190	18.611	18.579	11.434	10.998	6.793	6.546	297	922	87	113
35-39	**215.279**	**106.042**	**109.237**	**64.465**	**64.908**	**38.613**	**36.748**	**2.510**	**6.938**	**454**	**643**
35	54.509	25.805	28.704	16.777	17.840	8.410	9.274	534	1.444	84	146
36	48.418	23.818	24.600	14.561	14.655	8.635	8.349	524	1.433	98	163
37	29.121	15.266	13.855	8.663	7.769	6.179	5.066	345	933	79	87
38	50.620	24.444	26.176	14.893	15.626	8.774	8.586	671	1.823	106	141
39	32.611	16.709	15.902	9.571	9.018	6.615	5.473	436	1.305	87	106
40-44	**190.461**	**93.873**	**96.588**	**51.046**	**54.263**	**38.568**	**31.692**	**3.742**	**10.078**	**517**	**555**
40	81.231	35.690	45.541	21.139	27.367	13.031	13.384	1.353	4.554	167	236
41	32.905	19.141	13.764	10.101	7.353	8.247	4.980	683	1.356	110	75
42	33.732	17.269	16.463	9.062	9.064	7.395	5.573	707	1.710	105	116
43	19.494	10.108	19.386	4.977	4.699	4.637	3.583	436	1.049	58	55
44	23.099	11.665	11.434	5.767	5.780	5.258	4.172	563	1.409	77	73

(Continúa en la página siguiente.)

Población de VENEZUELA, clasificada por grupos y años de edad, estado civil y sexo

Cuadro Nº.33 (Continuación)

Edad	RESUMEN			ESTADO CIVIL							
	General	POR SEXO		SOLTEROS		CASADOS		VIUDOS		DIVORCIADOS	
		Varones	Hembras	Varones	Hembras	Varones	Hembras	Varones	Hembras	Varones	Hembras
45-49	**152.074**	**79.815**	**72.259**	**39.607**	**38.639**	**35.057**	**23.120**	**4.714**	**10.112**	**437**	**388**
45	42.820	21.239	21.581	11.197	12.146	8.830	6.603	1.111	2.735	101	97
46	29.478	15.979	13.499	7.890	7.025	7.135	4.658	862	1.739	92	77
47	18.268	10.154	8.114	4.652	4.074	4.811	2.827	619	1.157	72	56
48	37.242	18.946	18.296	9.516	9.747	8.140	5.728	1.191	2.723	99	98
49	24.266	13.497	10.769	6.352	5.647	6.141	3.304	931	1.758	73	60
50-54	**118.307**	**57.600**	**60.707**	**25.862**	**32.722**	**26.845**	**16.249**	**4.565**	**11.451**	**328**	**285**
50	56.281	24.747	31.534	12.189	17.934	10.540	7.770	1.885	5.686	133	144
51	14.596	8.195	6.401	3.452	3.286	4.045	1.891	651	1.193	47	31
52	19.721	10.287	9.434	4.439	4.864	4.988	2.730	809	1.805	51	35
53	12.026	6.591	5.435	2.531	2.574	3.453	1.665	549	1.157	55	39
54	15.683	7.780	7.903	3.248	4.064	3.819	2.193	671	1.610	42	36
55-59	**76.601**	**38.303**	**38.298**	**15.714**	**19.487**	**18.573**	**9.702**	**3.801**	**8.914**	**215**	**195**
55	20.327	9.875	10.452	4.206	5.457	4.687	2.711	932	2.233	50	51
56	19.185	9.835	9.350	4.020	4.739	4.829	2.442	928	2.124	58	45
57	9.504	5.069	4.435	1.941	2.134	2.595	1.205	497	1.066	36	30
58	17.587	8.474	9.113	3.554	4.657	3.977	2.192	908	2.209	35	55
59	9.998	5.050	4.948	1.993	2.500	2.485	1.152	536	1.282	36	14
60-64	**72.612**	**31.757**	**40.855**	**12.649**	**21.902**	**14.903**	**7.257**	**4.050**	**11.494**	**155**	**202**
60	39.329	15.709	23.620	6.865	13.386	6.846	3.808	1.930	6.311	68	115
61	8.235	4.324	3.911	1.573	1.959	2.149	817	576	1.113	26	22
62	10.186	4.732	5.454	1.766	2.759	2.335	1.071	607	1.590	24	34
63	6.368	3.042	3.326	1.042	1.575	1.577	701	409	1.039	14	11
64	8.494	3.950	4.544	1.403	2.223	1.996	860	528	1.441	23	20
65-69	**35.252**	**16.089**	**19.163**	**5.808**	**9.557**	**7.752**	**3.148**	**2.468**	**6.363**	**61**	**95**
65	12.305	5.369	6.936	2.108	3.676	2.455	1.070	784	2.159	22	31
66	7.356	3.652	3.704	1.222	1.735	1.849	680	565	1.268	16	21
67	4.606	2.246	2.360	706	1.079	1.198	436	337	831	5	14
68	7.288	3.193	4.095	1.177	2.075	1.497	632	507	1.372	12	16
69	3.697	1.629	2.068	595	992	753	330	275	733	6	13
70-74	**26.920**	**10.478**	**16.442**	**3.946**	**8.538**	**4.552**	**2.036**	**1.931**	**5.802**	**49**	**66**
70	14.971	5.346	9.625	2.254	5.291	2.170	1.056	898	3.238	24	40
71	3.215	1.537	1.678	522	821	690	222	315	629	10	6
72	4.116	1.706	2.410	584	1.160	783	337	330	908	9	5
73	2.126	871	1.255	253	564	449	194	168	487	1	10
74	2.492	1.018	1.474	333	702	460	227	220	540	5	5

(Concluye en la página siguiente.)

Población de VENEZUELA, clasificada por grupos y años de edad, estado civil y sexo

Cuadro N°. **33** (Conclusión)

Edad	RESUMEN			ESTADO CIVIL							
	General	POR SEXO		SOLTEROS		CASADOS		VIUDOS		DIVORCIADOS	
		Varones	Hembras	Varones	Hembras	Varones	Hembras	Varones	Hembras	Varones	Hembras
75-79	**13.459**	**5.521**	**7.938**	**1.985**	**3.925**	**2.333**	**971**	**1.172**	**3.004**	**31**	**38**
75	5.137	2.098	3.039	794	1.563	877	367	412	1.098	15	11
76	2.661	1.108	1.553	372	723	494	203	240	622	2	5
77	1.606	712	894	226	391	318	136	162	361	6	6
78	2.781	1.081	1.700	397	882	441	177	236	629	7	12
79	1.274	522	752	196	366	203	88	122	294	1	4
80-84	**11.503**	**4.079**	**7.424**	**1.598**	**3.918**	**1.488**	**662**	**978**	**2.813**	**15**	**31**
80	7.183	2.412	4.771	1.027	2.631	874	410	499	1.708	12	22
81	1.194	520	674	179	323	201	63	138	280	2	8
82	1.381	503	878	171	411	180	87	151	380	1	—
83	770	299	471	93	230	123	43	83	197	—	1
84	975	345	630	128	323	110	59	107	248	—	—
85-89	**4.250**	**1.548**	**2.702**	**574**	**1.342**	**523**	**204**	**446**	**1.147**	**5**	**9**
85	1.543	563	980	222	521	179	76	159	378	3	5
86	891	324	567	99	272	118	39	107	254	—	2
87	594	211	383	80	171	74	34	57	178	—	—
88	714	261	453	95	226	98	32	68	193	—	2
89	508	189	319	78	152	54	23	55	144	2	—
90-94	**2.582**	**846**	**1.736**	**351**	**947**	**268**	**143**	**222**	**635**	**5**	**11**
90	1.656	529	1.127	230	628	164	86	130	404	5	9
91	230	82	148	34	80	23	11	25	57	—	—
92	324	113	211	41	122	44	13	28	76	—	—
93	182	63	119	23	53	16	18	24	47	—	1
94	190	59	131	23	64	21	15	15	51	—	1
95-99	**1.222**	**368**	**854**	**139**	**453**	**118**	**63**	**111**	**337**	**—**	**1**
95	379	106	273	38	161	38	21	30	90	—	1
96	269	77	192	28	98	22	15	27	79	—	—
97	136	50	86	14	34	18	5	18	47	—	—
98	259	71	188	30	99	18	18	23	71	—	—
99	179	64	115	29	61	22	4	13	50	—	—
100 y más	**621**	**204**	**417**	**80**	**225**	**67**	**35**	**56**	**156**	**1**	**1**
No declararon	**6.908**	**4.110**	**2.798**	**3.151**	**2.225**	**848**	**349**	**96**	**198**	**15**	**26**

Población de VENEZUELA, clasificada por Entidades Federales, estado civil y sexo

Cuadro N°. 34

LOCALIZACION GEOGRAFICA		RESUMEN	ESTADO CIVIL			
			Solteros	Casados	Viudos	Divorciados
	T	**3.850.771**	**3.165.586**	**554.519**	**122.988**	**7.678**
LA REPUBLICA	V	1.908.545	1.595.566	276.165	33.769	3.045
	H	1.942.226	1.570.020	278.354	89.219	4.633
	T	**380.099**	**281.167**	**78.645**	**18.493**	**1.794**
Distrito Federal	V	179.479	137.566	38.180	3.185	548
	H	200.620	143.601	40.465	15.308	1.246
ESTADOS:						
	T	**155.746**	**132.819**	**18.614**	**3.999**	**314**
Anzoátegui	V	78.970	68.015	9.517	1.306	132
	H	76.776	64.804	9.097	2.693	182
	T	**70.560**	**62.205**	**6.818**	**1.397**	**140**
Apure	V	35.835	31.866	3.458	453	58
	H	34.725	30.339	3.360	944	82
	T	**138.235**	**114.488**	**19.091**	**4.415**	**241**
Aragua	V	69.315	58.589	9.455	1.171	100
	H	68.920	55.899	9.636	3.244	141
	T	**62.959**	**52.188**	**8.495**	**2.192**	**84**
Barinas	V	32.304	27.261	4.309	691	43
	H	30.655	24.927	4.186	1.501	41
	T	**94.522**	**80.653**	**11.337**	**2.275**	**257**
Bolívar	V	47.438	41.080	5.662	594	102
	H	47.084	39.573	5.675	1.681	155
	T	**191.442**	**157.885**	**25.890**	**7.227**	**440**
Carabobo	V	94.044	79.245	12.934	1.688	177
	H	97.398	78.640	12.956	5.539	263
	T	**49.769**	**42.325**	**5.490**	**1.881**	**73**
Cojedes	V	25.375	21.963	2.774	604	34
	H	24.394	20.362	2.716	1.277	39
	T	**232.644**	**192.191**	**33.724**	**6.486**	**243**
Falcón	V	111.870	93.091	16.677	2.007	95
	H	120.774	99.100	17.047	4.479	148
	T	**135.089**	**115.405**	**14.905**	**4.556**	**223**
Guárico	V	67.742	58.650	7.500	1.490	102
	H	67.347	56.755	7.405	3.066	121

(Continúa en la página siguiente.)

Población de VENEZUELA, clasificada por Entidades Federales, estado civil y sexo

Cuadro N°. 34 (Continuación)

LOCALIZACION GEOGRAFICA		RESUMEN	ESTADO CIVIL			
			Solteros	Casados	Viudos	Divorciados
ESTADOS:						
	T	**332.975**	**281.045**	**41.266**	**10.280**	**384**
Lara	V	161.814	138.049	20.449	3.134	182
	H	171.161	142.996	20.817	7.146	202
	T	**192.994**	**145.021**	**39.795**	**7.857**	**321**
Mérida	V	95.665	73.335	19.846	2.334	150
	H	97.329	71.686	19.949	5.523	171
	T	**227.604**	**191.643**	**29.114**	**6.568**	**279**
Miranda	V	113.853	97.322	14.507	1.902	122
	H	113.751	94.321	14.607	4.666	157
	T	**122.901**	**107.592**	**12.729**	**2.327**	**253**
Monagas	V	63.801	56.394	6.601	695	111
	H	59.100	51.198	6.128	1.632	142
	T	**69.195**	**57.777**	**9.761**	**1.554**	**103**
Nueva Esparta	V	30.061	25.292	4.282	452	35
	H	39.134	32.485	5.479	1.102	68
	T	**87.151**	**75.895**	**8.607**	**2.503**	**146**
Portuguesa	V	45.543	40.225	4.409	850	59
	H	41.608	35.670	4.198	1.653	87
	T	**291.452**	**258.973**	**27.486**	**4.646**	**347**
Sucre	V	145.183	129.878	13.556	1.608	141
	H	146.269	129.095	13.930	3.038	206
	T	**245.722**	**187.865**	**47.434**	**10.138**	**285**
Táchira	V	123.738	97.011	23.792	2.818	117
	H	121.984	90.854	23.642	7.320	168
	T	**264.270**	**212.997**	**41.151**	**9.615**	**507**
Trujillo	V	128.420	105.008	20.427	2.747	238
	H	135.850	107.989	20.724	6.868	269
	T	**127.030**	**110.583**	**12.994**	**3.290**	**163**
Yaracuy	V	63.258	55.635	6.537	1.010	76
	H	63.772	54.948	6.457	2.280	87
	T	**345.667**	**276.258**	**57.642**	**10.737**	**1.030**
Zulia	V	177.033	144.447	29.358	2.833	395
	H	168.634	131.811	28.284	7.904	635

(Concluye en la página siguiente.)

Población de VENEZUELA, clasificada por Entidades Federales, estado civil y sexo

Cuadro N°. **34** (Conclusión)

LOCALIZACION GEOGRAFICA		RESUMEN	ESTADO CIVIL			
			Solteros	Casados	Viudos	Divorciados
TERRITORIOS FEDERALES:						
	T	**3.728**	**3.021**	**561**	**143**	**3**
Amazonas	V	1.987	1.647	287	50	3
	H	1.741	1.374	274	93	—
	T	**28.165**	**24.862**	**2.857**	**399**	**47**
Delta Amacuro	V	15.133	13.419	1.550	140	24
	H	13.032	11.443	1.307	259	23
	T	**852**	**728**	**113**	**10**	**1**
Dependencias Federales	V	684	578	98	7	1
	H	168	150	15	3	—

Coeficientes por 1.000 habitantes correspondientes al estado civil de la población de VENEZUELA, clasificados por Entidades Federales y sexo

Cuadro N°. **35**

LOCALIZACION GEOGRAFICA		ESTADO CIVIL			
		Solteros	Casados	Viudos	Divorciados
LA REPUBLICA	T	**822,1**	**144,0**	**31,9**	**2,0**
	V	836,0	144,7	17,7	1,6
	H	808,4	143,3	45.9	2,4
Distrito Federal	T	**739,7**	**206,9**	**48,7**	**4,7**
	V	766,5	212,7	17,7	3,1
	H	715,8	201,7	76,3	6,2
ESTADOS:					
Anzoátegui	T	**852,8**	**119,5**	**25,7**	**2,0**
	V	861,3	120,5	16,5	1,7
	H	844,0	118,5	35,1	2,4
Apure	T	**881,6**	**96,6**	**19,8**	**2,0**
	V	889,3	96,5	12,6	1,6
	H	873,7	96,7	27,2	2,4
Aragua	T	**828,2**	**138,1**	**31,9**	**1,8**
	V	845,2	136,4	16,9	1,5
	H	811,0	139,8	47,1	2,1
Barinas	T	**828,9**	**134,9**	**34,8**	**1,4**
	V	843,9	133,4	21,4	1,3
	H	813,1	136,6	49,0	1,3
Bolívar	T	**853,2**	**120,0**	**24,1**	**2,7**
	V	866,0	119,4	12,5	2,1
	H	840,5	120,5	35,7	3,3
Carabobo	T	**824,7**	**135,2**	**37,8**	**2,3**
	V	842,6	137,5	18,0	1,9
	H	807,4	133,0	56,9	2,7
Cojedes	T	**850,4**	**110,3**	**37,8**	**1,5**
	V	865,5	109,3	23,8	1,4
	H	834,7	111,3	52,4	1,6
Falcón	T	**82€,1**	**145,0**	**27,9**	**1,0**
	V	832,1	149,1	17,9	0,9
	H	820,5	141,2	37,1	1,2
Guárico	T	**854,3**	**110,3**	**33,7**	**1,7**
	V	865,8	110,7	22,0	1,5
	H	842,7	110,0	45,5	1,8

(Continúa en la página siguiente.)

Coeficientes por 1.000 habitantes correspondientes al estado civil de la población de VENEZUELA, clasificados por Entidades Federales y sexo

Cuadro N°. **35** (Continuación)

LOCALIZACION GEOGRAFICA		ESTADO CIVIL			
		Solteros	Casados	Viudos	Divorciados
ESTADOS:					
	T	**844,0**	**123,9**	**30,9**	**1,2**
Lara	V	853,1	126,4	19,4	1,1
	H	835,4	121,6	41,8	1,2
	T	**751,4**	**206,2**	**40,7**	**1,7**
Mérida	V	766,6	207,4	24,4	1,6
	H	736,5	205,0	56,7	1,8
	T	**842,0**	**127,9**	**28,9**	**1,2**
Miranda	V	854,9	127,4	16,7	1,0
	H	829,2	128,4	41,0	1,4
	T	**875,4**	**103,6**	**18,9**	**2,1**
Monagas	V	883,9	103,5	10,9	1,7
	H	866,3	103,7	27,6	2,4
	T	**834,9**	**141,1**	**22,5**	**1,5**
Nueva Esparta	V	841,3	142,5	15,0	1,2
	H	830,1	140,0	28,2	1,7
	T	**870,8**	**98,8**	**28,7**	**1,7**
Portuguesa	V	883,2	96,8	18,7	1,3
	H	857,3	100,9	39,7	2,1
	T	**888,5**	**94,3**	**16,0**	**1,2**
Sucre	V	894,6	93,4	11,1	0,9
	H	882,6	95,2	20,8	1,4
	T	**764,5**	**193,0**	**41,3**	**1,2**
Táchira	V	784,0	192,3	22,8	0,9
	H	744,8	193,8	60,0	1,4
	T	**806,0**	**155,7**	**36,4**	**1,9**
Trujillo	V	817,7	159,1	21,4	1,8
	H	794,9	152,5	50,6	2,0
	T	**870,5**	**102,3**	**25,9**	**1,3**
Yaracuy	V	879,5	103,3	16,0	1,2
	H	861,6	101,2	35,8	1,4
	T	**799,2**	**166,7**	**31,1**	**3,0**
Zulia	V	815,9	165,9	16,0	2,2
	H	781,6	167,7	46,9	3,8

(Concluye en la página siguiente.)

Coeficientes por 1.000 habitantes correspondientes al estado civil de la población de VENEZUELA, clasificados por Entidades Federales y sexo

Cuadro N°. **35** (Conclusión)

LOCALIZACION GEOGRAFICA		ESTADO CIVIL			
		Solteros	Casados	Viudos	Divorciados
TERRITORIOS FEDERALES:					
	T	**810,6**	**150,2**	**38,4**	**0,8**
Amazonas	V	828,4	144,9	25,2	1,5
	H	790,4	156,2	53,4	0
	T	**882,7**	**101,4**	**14,2**	**1,7**
Delta Amacuro	V	886,7	102,4	9,3	1,6
	H	878,1	100,3	19,9	1,7
	T	**854,5**	**132,6**	**11,7**	**1,2**
Dependencias Federales	V	845,0	143,3	10,2	1,5
	H	892,8	89,3	17,9	0

SEGUNDA PARTE

INSTRUCCION

Y

ASISTENCIA ESCOLAR

Población clasificada por grado de instrucción, edades y sexo

REPUBLICA DE VENEZUELA

Cuadro N°. **36**

Edades	RESUMEN			GRADO DE INSTRUCCION							
	General	Por sexo		Alfabetos		Semialfabetos (Sólo saben leer)		Analfabetos		No declararon	
		Varones	Hembras	Varones	Hembras	Varones	Hembras	Varones	Hembras	Varones	Hembras
Totales	**3.850.771**	**1.908.545**	**1.942.226**	**620.381**	**556.417**	**20.970**	**30.711**	**849.203**	**948.418**	**417.991**	**406.630**
Menos de 7	785.979	398.470	387.509	—	—	—	—	—	—	398.470	387.509
7	115.481	59.013	56.468	5.349	5.608	1.046	977	49.253	46.988	3.365	2.895
8	106.831	54.534	52.297	9.029	9.149	1.246	1.060	42.069	40.068	2.190	2.020
9	92.348	47.209	45.139	11.740	11.698	1.153	958	32.683	31.009	1.633	1.474
10	96.546	50.655	45.891	15.170	14.763	1.097	907	33.059	29.124	1.329	1.097
11	91.483	46.623	44.860	17.586	17.395	1.007	910	26.979	25.659	1.051	896
12	109.193	57.805	51.388	21.571	20.021	1.148	919	34.074	29.519	1.012	929
13	83.960	43.158	40.802	19.277	18.981	766	745	22.520	20.551	595	525
14	91.970	48.092	43.878	21.024	20.162	787	761	25.700	22.476	581	479
15–19	402.521	190.892	211.629	88.601	95.423	2.724	3.679	98.112	110.980	1.455	1.547
20–29	694.940	337.021	357.919	163.732	135.901	4.112	6.762	167.204	212.874	1.973	2.382
30–39	466.747	230.482	236.265	105.990	79.850	2.601	5.024	120.605	150.041	1.286	1.350
40–49	342.535	173.688	168.847	72.906	57.046	1.705	3.654	98.109	107.142	968	1.005
50–59	194.908	95.903	99.005	38.644	35.372	835	2.222	55.878	60.735	546	676
60–69	107.864	47.846	60.018	19.275	21.430	450	1.283	27.833	36.867	288	438
70 y más	60.557	23.044	37.513	8.877	13.026	218	802	13.742	23.295	207	390
No declararon	6.908	4.110	2.798	1.610	592	75	48	1.383	1.090	1.042	1.068

Población clasificada por grado de instrucción, edades y sexo

DISTRITO FEDERAL

Cuadro N°. **37**

	RESUMEN			GRADO DE INSTRUCCION							
	General	Por sexo		Alfabetos		Semialfabetos (Sólo saben leer)		Analfabetos		No declararon	
		Varones	Hembras	Varones	Hembras	Varones	Hembras	Varones	Hembras	Varones	Hembras
Totales	**380.099**	**179.479**	**200.620**	**116.732**	**121.786**	**2.086**	**4.609**	**27.941**	**41.526**	**32.720**	**32.699**
Menos de 7	62.181	31.106	31.075	—	—	—	—	—	—	31.106	31.075
7	7.141	3.538	3.603	1.085	1.193	168	169	2.102	2.089	183	152
8	7.348	3.590	3.758	1.725	1.882	142	151	1.603	1.617	120	108
9	6.877	3.435	3.442	2.099	2.183	135	111	1.117	1.079	84	69
10	7.264	3.569	3.695	2.493	2.672	93	73	914	897	69	53
11	7.303	3.584	3.719	2.718	2.895	76	80	733	690	57	54
12	7.690	3.778	3.912	2.917	3.103	74	73	751	704	36	32
13	7.094	3.422	3.672	2.770	3.026	41	65	581	554	30	27
14	7.565	3.648	3.917	2.970	3.225	36	87	616	574	26	31
15–19	43.451	19.609	23.842	15.952	18.212	264	516	3.238	4.944	155	170
20–29	83.400	40.368	43.032	33.902	31.459	453	1.122	5.719	10.105	294	346
30–39	53.454	26.437	27.017	22.127	19.547	287	727	3.819	6.568	204	175
40–49	38.011	17.822	20.189	14.064	14.340	180	536	3.440	5.190	138	123
50–59	21.491	8.823	12.668	6.864	9.091	72	394	1.819	3.096	68	87
60–69	12.080	4.246	7.834	3.272	5.504	33	274	905	2.000	36	56
70 y más	6.873	1.961	4.912	1.431	3.303	16	221	497	1.344	17	44
No declararon	876	543	333	343	151	16	10	87	75	97	97

CIUDAD DE CARACAS

Cuadro N°. **38**

Edades	RESUMEN			GRADO DE INSTRUCCION							
	General	Por sexo		Alfabetos		Semialfabetos (Sólo saben leer)		Analfabetos		No declararon	
		Varones	Hembras	Varones	Hembras	Varones	Hembras	Varones	Hembras	Varones	Hembras
Totales	**269.030**	**125.473**	**143.557**	**88.605**	**93.578**	**1.458**	**3.232**	**13.182**	**24.554**	**22.228**	**22.193**
Menos de 7	42.003	21.017	20.986	—	—	—	—	—	—	21.017	20.986
7	4.773	2.345	2.428	849	926	126	120	1.241	1.280	129	102
8	4.885	2.390	2.495	1.301	1.417	102	101	897	903	90	74
9	4.663	2.335	2.328	1.606	1.640	103	77	569	568	57	43
10	4.966	2.396	2.570	1.892	2.034	62	46	403	453	39	37
11	5.031	2.438	2.593	1.993	2.159	55	54	351	337	39	43
12	5.219	2.508	2.711	2.144	2.306	52	49	286	338	26	18
13	4.964	2.359	2.605	2.051	2.263	29	49	262	269	17	24
14	5.319	2.515	2.804	2.215	2.461	26	58	257	267	17	18
15–19	30.867	13.770	17.097	12.113	13.832	186	355	1.371	2.794	100	116
20–29	61.109	29.572	31.537	26.207	24.403	313	785	2.815	6.077	237	272
30–39	38.795	19.094	19.701	16.952	15.106	197	505	1.775	3.951	170	139
40–49	27.016	12.278	14.738	10.530	11.141	120	373	1.511	3.121	117	103
50–59	15.220	5.932	9.288	5.060	7.011	45	291	771	1.921	56	65
60–69	8.652	2.817	5.835	2.379	4.237	19	216	396	1.340	23	42
70 y más	4.889	1.294	3.595	1.052	2.532	7	145	220	883	15	35
No declararon	659	413	246	261	110	16	8	57	52	79	76

Población clasificada por grado de instrucción, edades y sexo

ESTADO ANZOATEGUI

Cuadro N°. **39**

Edades	RESUMEN			GRADO DE INSTRUCCION							
	General	Por sexo		Alfabetos		Semialfabetos (Sólo saben leer)		Analfabetos		No declararon	
		Varones	Hembras	Varones	Hembras	Varones	Hembras	Varones	Hembras	Varones	Hembras
Totales	**155.746**	**78.970**	**76.776**	**22.598**	**19.465**	**474**	**512**	**38.034**	**39.529**	**17.864**	**17.270**
Menos de 7	33.686	17.137	16.549	—	—	—	—	—	—	17.137	16.549
7	5.264	2.718	2.546	180	220	30	23	2.365	2.176	143	127
8	4.734	2.531	2.203	318	345	29	15	2.095	1.766	89	77
9	3.844	1.952	1.892	382	417	19	23	1.486	1.388	65	64
10	3.935	2.090	1.845	438	463	20	20	1.583	1.326	49	36
11	3.851	1.965	1.886	558	643	27	25	1.343	1.183	37	35
12	4.854	2.561	2.293	683	777	26	18	1.816	1.415	36	83
13	3.239	1.707	1.532	547	591	10	10	1.127	913	23	18
14	3.779	2.068	1.711	652	718	28	17	1.361	968	27	8
15–19	16.247	7.523	8.724	2.814	3.569	42	62	4.609	5.030	58	63
20–29	31.320	15.780	15.540	7.121	5.286	96	127	8.484	10.039	79	88
30–39	18.484	9.683	8.801	4.214	2.707	79	72	5.351	5.983	39	39
40–49	11.672	6.188	5.484	2.594	1.739	32	42	3.539	3.688	23	15
50–59	5.904	2.904	3.000	1.182	1.012	20	52	1.689	1.933	13	13
60–69	3.101	1.375	1.726	565	600	11	12	792	1.099	7	15
70 y más	1.560	595	965	248	361	3	4	334	592	10	8
No declararon	272	193	79	102	17	2	—	60	30	29	32

CIUDAD DE BARCELONA

Cuadro N°. **40**

Edades	RESUMEN			GRADO DE INSTRUCCION							
	General	Por sexo		Alfabetos		Semialfabetos (Sólo saben leer)		Analfabetos		No declararon	
		Varones	Hembras	Varones	Hembras	Varones	Hembras	Varones	Hembras	Varones	Hembras
Totales	**12.370**	**5.658**	**6.712**	**3.002**	**3.226**	**65**	**92**	**1.499**	**2.203**	**1.092**	**1.191**
Menos de 7	2217	1.166	1.151	—	—	—	—	—	—	1.066	1.151
7	349	175	174	31	38	6	6	134	126	4	4
8	322	166	156	54	52	7	4	100	99	5	1
9	271	141	130	76	65	2	2	60	60	3	3
10	263	128	135	69	78	—	5	58	51	1	1
11	314	139	175	85	111	5	5	48	58	1	1
12	374	160	214	88	149	3	1	69	64	—	—
13	302	153	149	104	111	1	1	48	35	—	2
14	334	151	183	89	137	4	2	58	43	—	1
15–19	1.569	671	898	483	628	9	9	177	256	2	5
20–29	2.591	1.237	1.354	895	760	13	25	326	560	3	9
30–39	1.407	636	771	448	407	8	13	179	351	1	—
40–49	1.002	448	554	308	312	6	13	132	229	2	—
50–59	560	223	337	156	175	1	4	65	156	1	2
60–69	303	105	198	79	115	—	2	26	78	—	3
70 y más	157	37	120	22	86	—	—	15	34	—	—
No declararon	35	22	13	15	2	—	—	4	3	3	8

Población clasificada por grado de instrucción, edades y sexo

ESTADO APURE

Cuadro N°. **41**

Edades	RESUMEN			GRADO DE INSTRUCCION							
	General	Por sexo		Alfabetos		Semialfabetos (Sólo saben leer)		Analfabetos		No declararon	
		Varones	Hembras	Varones	Hembras	Varones	Hembras	Varones	Hembras	Varones	Hembras
Totales	**70.560**	**35.835**	**34.725**	**8.503**	**7.596**	**385**	**425**	**19.246**	**18.989**	**7.701**	**7.715**
Menos de 7	15.260	7.619	7.641	—	—	—	—	—	—	7.619	7.641
7	2.552	1.291	1.261	70	91	18	14	1.191	1.139	12	17
8	2.223	1.113	1.110	97	144	20	25	989	930	7	11
9	1.918	979	939	171	195	26	17	774	720	8	7
10	1.840	954	886	219	222	15	23	715	640	5	1
11	1.835	917	918	246	288	21	23	646	603	4	4
12	1.993	1.072	921	312	324	23	25	734	571	3	1
13	1.540	847	693	286	281	16	17	543	395	2	—
14	1.492	805	687	266	273	22	15	512	399	5	—
15–19	6.997	3.481	3.516	1.171	1.347	44	54	2.261	2.108	5	7
20–29	12.402	5.966	6.436	2.179	1.974	67	86	3.709	4.363	11	13
30–39	8.241	4.243	4.098	1.428	1.055	50	46	2.758	2.993	7	4
40–49	5.956	3.213	2.743	1.019	671	29	38	2.164	2.032	1	2
50–59	3.543	2.006	1.537	638	410	25	34	1.335	1.090	8	3
60–69	1.717	895	822	290	221	6	2	596	599	3	—
70 y más	928	420	508	104	99	3	6	313	401	—	2
No declararon	23	14	9	7	1	—	—	6	5	1	2

CIUDAD DE SAN FERNANDO

Cuadro N°. **42**

Edades	RESUMEN			GRADO DE INSTRUCCION							
	General	Por sexo		Alfabetos		Semialfabetos (Sólo saben leer)		Analfabetos		No declararon	
		Varones	Hembras	Varones	Hembras	Varones	Hembras	Varones	Hembras	Varones	Hembra
Totales	**8.761**	**4.049**	**4.712**	**2.089**	**2.508**	**56**	**74**	**1.186**	**1.442**	**718**	**687**
Menos de 7	1.391	710	681	—	—	—	—	—	—	710	681
7	228	98	130	26	36	6	2	65	91	1	1
8	239	101	138	33	56	4	8	63	72	1	2
9	229	110	119	57	61	4	3	49	54	—	1
10	208	108	100	60	64	1	4	45	32	2	—
11	245	122	123	78	94	4	3	39	26	1	—
12	261	114	147	69	103	2	5	43	39	—	—
13	209	102	107	70	87	2	2	30	18	—	—
14	179	101	78	71	67	5	—	25	11	—	—
15–19	1.001	467	534	326	431	6	3	134	100	1	—
20–29	1.735	782	953	534	606	9	17	238	330	1	—
30–39	1.140	508	632	316	358	3	7	189	267	—	—
40–49	816	366	450	236	253	6	9	124	188	—	—
50–59	486	208	278	123	148	2	8	83	121	—	1
60–69	261	107	154	68	102	2	1	36	51	1	—
70 y más	130	45	85	22	41	—	2	23	42	—	—
No declararon	3	—	3	—	1	—	—	—	1	—	1

Población clasificada por grado de instrucción, edades y sexo

ESTADO ARAGUA

Cuadro N°. 43

Edades	RESUMEN			GRADO DE INSTRUCCION							
	General	Por sexo		Alfabetos		Semialfabetos (Sólo saben leer)		Analfabetos		No declararon	
		Varones	Hembras	Varones	Hembras	Varones	Hembras	Varones	Hembras	Varones	Hembras
Totales	**138.235**	**69.315**	**68.920**	**25.817**	**21.455**	**827**	**1.304**	**28.730**	**32.751**	**13.941**	**13.410**
Menos de 7	25.992	13.292	12.700	—	—	—	—	—	—	13.292	12.700
7	3.891	2.039	1.852	200	197	35	50	1.682	1.497	122	108
8	3.576	1.854	1.722	368	329	41	45	1.369	1.276	76	72
9	3.328	1.722	1.606	477	476	43	35	1.147	1.039	55	56
10	3.403	1.769	1.634	623	574	42	48	1.058	973	46	39
11	3.187	1.673	1.514	738	669	32	39	870	778	33	28
12	3.566	1.887	1.679	747	719	47	37	1.056	891	37	32
13	3.104	1.612	1.492	752	691	22	40	819	744	19	17
14	3.265	1.728	1.537	820	766	23	26	873	725	12	20
15–19	14.337	6.895	7.442	3.461	3.704	111	152	3.276	3.535	47	51
20–29	24.654	12.225	12.429	6.901	5.221	177	269	5.084	6.846	63	93
30–39	17.550	8.747	8.803	4.445	3.064	123	231	4.135	5.460	44	48
40–49	13.579	7.028	6.551	3.181	2.187	66	130	3.759	4.190	22	44
50–59	7.579	3.791	3.788	1.748	1.376	30	107	1.999	2.279	14	26
60–69	4.451	1.978	2.473	901	954	20	47	1.044	1.451	13	21
70 y más	2.493	903	1.590	390	510	11	47	497	1.023	5	1
No declararon	280	172	108	65	18	4	1	62	44	41	45

CIUDAD DE MARACAY

Cuadro N°. 44

Edades	RESUMEN			GRADO DE INSTRUCCION							
	General	Por sexo		Alfabetos		Semialfabetos (Sólo saben leer)		Analfabetos		No declararon	
		Varones	Hembras	Varones	Hembras	Varones	Hembras	Varones	Hembras	Varones	Hembras
Totales	**32.992**	**16.317**	**16.675**	**9.605**	**8.232**	**275**	**412**	**3.468**	**5.132**	**2.969**	**2.899**
Menos de 7	5.530	2.829	2.701	—	—	—	—	—	—	2.829	2.701
7	782	410	372	75	77	11	19	292	250	32	26
8	736	372	364	145	122	14	14	193	210	20	18
9	729	390	339	215	177	17	13	150	135	8	14
10	704	361	343	236	214	12	14	104	109	9	6
11	673	391	282	284	205	11	12	89	62	7	3
12	720	373	347	270	252	14	5	86	81	3	9
13	651	330	321	275	239	5	11	46	68	4	3
14	692	335	357	255	279	7	8	73	68	—	2
15–19	3.475	1.547	1.928	1.215	1.424	42	48	285	441	5	15
20–29	7.380	3.768	3.612	2.992	2.189	51	108	711	1.274	14	41
30–39	4.735	2.426	2.309	1.759	1.263	53	78	604	953	10	15
40–49	3.143	1.580	1.563	1.075	812	18	34	480	704	7	13
50–59	1.581	701	880	489	484	11	23	198	367	3	6
60–69	895	321	574	213	327	5	16	99	220	4	11
70 y más	491	132	359	82	164	2	8	46	183	2	4
No declararon	75	51	24	25	4	2	1	12	7	12	12

Población clasificada por grado de instrucción, edades y sexo

ESTADO BARINAS

Cuadro N°. 45

Edades	RESUMEN			GRADO DE INSTRUCCION							
	General	Por sexo		Alfabetos		Semialfabetos (Sólo saben leer)		Analfabetos		No declararon	
		Varones	Hembras	Varones	Hembras	Varones	Hembras	Varones	Hembras	Varones	Hembras
Totales	**62.959**	**32.304**	**30.655**	**6.900**	**5.217**	**313**	**381**	**17.890**	**17.993**	**7.201**	**7.064**
Menos de 7	13.141	6.634	6.507	—	—	—	—	—	—	6.634	6.507
7	2.099	1.050	1.049	57	59	20	20	879	900	94	70
8	1.904	971	933	101	102	17	17	808	770	45	44
9	1.617	835	782	151	131	21	12	617	600	46	39
10	1.792	957	835	183	175	27	15	715	617	32	28
11	1.463	757	706	197	193	11	13	517	468	32	32
12	1.930	1.040	890	299	229	20	17	690	617	31	27
13	1.266	702	564	229	178	14	10	443	363	16	13
14	1.508	835	673	269	206	15	8	528	439	23	20
15–19	6.042	2.926	3.116	929	898	38	45	1.907	2.125	52	48
20–29	11.317	5.637	5.680	1.753	1.400	54	68	3.766	4.121	64	91
30–39	7.773	3.984	3.789	1.091	686	40	49	2.817	3.001	36	53
40–49	5.503	3.031	2.472	816	423	22	81	2.157	1.924	36	44
50–59	3.216	1.804	1.412	483	306	8	17	1.287	1.073	26	16
60–69	1.577	777	800	230	139	4	7	536	640	7	14
70 y más	703	292	411	93	85	1	2	189	312	9	12
No declararon	108	72	36	19	7	1	—	34	23	18	6

CIUDAD DE BARINAS

Cuadro N°. 46

Edades	RESUMEN			GRADO DE INSTRUCCION							
	General	Por sexo		Alfabetos		Semialfabetos (Sólo saben leer)		Analfabetos		No declararon	
		Varones	Hembras	Varones	Hembras	Varones	Hembras	Varones	Hembras	Varones	Hembras
Totales	**2.485**	**1.333**	**1.152**	**686**	**534**	**14**	**12**	**427**	**436**	**206**	**170**
Menos de 7	362	200	162	—	—	—	—	—	—	200	162
7	53	29	24	4	5	—	—	25	18	—	1
8	51	30	21	9	6	1	—	19	15	1	—
9	61	39	22	21	11	1	—	16	11	1	—
10	59	30	29	16	20	—	—	14	8	—	1
11	57	28	29	23	20	—	—	5	8	—	1
12	47	31	16	17	10	2	—	12	6	—	—
13	47	29	18	25	15	1	—	3	3	—	—
14	64	32	32	26	19	1	—	5	13	—	—
15–19	260	120	140	79	73	1	3	40	63	—	1
20–29	623	308	315	192	181	4	3	111	131	1	—
30–39	348	219	129	139	61	3	2	76	66	1	—
40–49	214	118	96	70	47	—	—	47	46	1	3
50–59	148	73	75	39	37	—	3	34	35	—	—
60–69	63	30	33	19	21	—	—	11	12	—	—
70 y más	18	9	9	5	7	—	1	4	—	—	—
No declararon	10	8	2	2	1	—	—	5	1	1	—

Población clasificada por grado de instrucción, edades y sexo

ESTADO BOLIVAR

Cuadro N°. 47

Edades	RESUMEN			GRADO DE INSTRUCCION							
	General	Por sexo		Alfabetos		Semialfabetos (Sólo saben leer)		Analfabetos		No declararon	
		Varones	Hembras	Varones	Hembras	Varones	Hembras	Varones	Hembras	Varones	Hembras
Totales	**94.522**	**47.438**	**47.084**	**18.050**	**18.203**	**397**	**391**	**18.757**	**18.532**	**10.234**	**9.958**
Menos de 7	19.392	9.808	9.584	—	—	—	—	—	—	9.808	9.584
7	2.790	1.442	1.348	172	209	23	31	1.173	1.046	74	62
8	2.540	1.289	1.251	286	305	27	29	943	876	33	41
9	2.127	1.115	1.012	322	314	24	23	724	641	45	34
10	2.275	1.196	1.079	386	411	22	21	754	625	34	22
11	2.290	1.129	1.161	461	551	20	19	617	569	31	22
12	2.507	1.364	1.143	559	542	26	21	753	567	26	13
13	1.906	953	953	464	516	13	6	462	413	14	18
14	2.066	1.103	963	529	580	16	12	544	362	14	9
15–19	10.035	4.685	5.350	2.416	3.157	46	42	2.189	2.125	34	26
20–29	17.969	8.765	9.204	4.661	4.764	91	71	3.973	4.336	40	33
30–39	11.607	5.944	5.663	3.163	2.809	49	48	2.708	2.787	24	19
40–49	8.353	4.342	4.011	2.370	1.901	19	32	1.944	2.060	9	18
50–59	4.668	2.504	2.164	1.347	1.083	12	15	1.138	1.050	7	16
60–69	2.394	1.167	1.227	599	593	7	16	555	610	6	8
70 y más	1.402	502	900	262	444	1	5	235	444	4	7
No declararon	201	130	71	53	24	1	—	45	21	31	26

CIUDAD BOLIVAR

Cuadro N°. 48

Edades	RESUMEN			GRADO DE INSTRUCCION							
	General	Por sexo		Alfabetos		Semialfabetos (Sólo saben leer)		Analfabetos		No declararon	
		Varones	Hembras	Varones	Hembras	Varones	Hembras	Varones	Hembras	Varones	Hembras
Totales	**19.789**	**8.924**	**10.865**	**5.283**	**6.657**	**125**	**145**	**1.695**	**2.353**	**1.822**	**1.710**
Menos de 7	3.313	1.702	1.611	—	—	—	—	—	—	1.702	1.611
7	476	232	244	72	83	12	15	125	135	23	11
8	433	209	224	106	108	10	15	83	89	10	12
9	397	207	190	123	122	6	7	66	56	12	5
10	442	218	224	136	157	7	7	65	52	10	8
11	509	242	267	173	203	4	6	53	57	12	1
12	477	238	239	170	180	2	6	60	50	6	3
13	413	194	219	143	181	5	2	41	33	5	3
14	491	237	254	193	223	4	2	36	25	4	4
15–19	2.268	952	1.316	749	1.067	10	15	183	226	10	8
20–29	4.008	1.796	2.212	1.378	1.670	40	22	364	511	14	9
30–39	2.557	1.116	1.441	846	1.015	14	13	253	405	3	8
40–49	1.788	783	1.005	583	687	7	14	190	294	3	10
50–59	1.109	431	678	331	454	3	8	96	209	1	7
60–69	631	233	398	177	274	—	11	56	109	—	4
70 y más	416	99	317	78	218	1	2	19	96	1	1
No declararon	61	35	26	24	15	—	—	5	6	6	5

Población clasificada por grado de instrucción, edades y sexo

ESTADO CARABOBO

Cuadro N°. **49**

Edades	RESUMEN			GRADO DE INSTRUCCION							
	General	Por sexo		Alfabetos		Semialfabetos (Sólo saben leer)		Analfabetos		No declararon	
		Varones	Hembras	Varones	Hembras	Varones	Hembras	Varones	Hembras	Varones	Hembras
Totales	**191.442**	**94.044**	**97.398**	**35.352**	**32.956**	**1.001**	**1.396**	**38.952**	**44.777**	**18.739**	**18.269**
Menos de 7	34.705	17.593	17.112	—	—	—	—	—	—	17.593	17.112
7	5.391	2.730	2.661	377	297	42	40	2.129	2.130	182	194
8	4.738	2.406	2.332	454	499	54	57	1.745	1.641	153	135
9	4.275	2.144	2.131	583	633	55	43	1.397	1.363	109	92
10	4.386	2.310	2.076	786	772	44	35	1.392	1.189	88	80
11	4.049	2.149	1.900	957	916	47	38	1.078	898	67	48
12	4.713	2.480	2.233	1.042	995	49	41	1.324	1.146	65	51
13	3.891	1.985	1.906	1.005	1.025	37	51	912	785	31	45
14	4.326	2.300	2.026	1.092	1.057	37	28	1.137	899	34	42
15–19	20.099	9.344	10.755	4.973	5.444	115	190	4.191	5.036	65	85
20–29	35.587	17.161	18.426	9.137	7.584	216	346	7.699	10.353	109	143
30–39	25.293	12.737	12.556	6.486	4.789	129	235	6.038	7.470	84	62
40–49	19.158	9.609	9.549	4.320	3.719	90	131	5.141	5.649	58	50
50–59	10.919	5.290	5.629	2.375	2.474	41	84	2.846	3.020	28	51
60–69	6.013	2.442	3.571	1.173	1.618	20	48	1.236	1.877	13	28
70 y más	3.544	1.141	2.403	507	1.088	12	27	613	1.273	9	15
No declararon	355	223	132	85	46	13	2	74	48	51	36

CIUDAD DE VALENCIA

Cuadro N°. **50**

Edades	RESUMEN			GRADO DE INSTRUCCION							
	General	Por sexo		Alfabetos		Semialfabetos (Sólo saben leer)		Analfabetos		No declararon	
		Varones	Hembras	Varones	Hembras	Varones	Hembras	Varones	Hembras	Varones	Hembras
Totales	**53.938**	**23.952**	**29.986**	**14.879**	**17.267**	**340**	**629**	**4.304**	**7.758**	**4.429**	**4.332**
Menos de 7	8.358	4.257	4.101	—	—	—	—	—	—	4.257	4.101
7	1.210	604	606	186	148	18	24	372	405	28	29
8	1.147	575	572	248	267	34	36	274	252	19	17
9	1.051	515	536	314	319	28	25	161	175	12	17
10	1.115	540	575	381	401	16	19	133	145	10	10
11	1.206	591	615	447	456	18	18	114	129	12	12
12	1.268	629	639	478	470	17	10	127	152	7	7
13	1.112	547	565	441	448	17	18	84	91	5	8
14	1.228	605	623	492	510	14	14	98	95	1	4
15–19	6.105	2.536	3.569	2.113	2.688	32	83	376	770	15	28
20–29	10.638	4.633	6.005	3.771	4.037	69	133	777	1.798	16	37
30–39	7.402	3.410	3.992	2.665	2.562	33	102	692	1.320	20	8
40–49	5.390	2.284	3.106	1.701	1.994	21	60	556	1.038	6	14
50–59	3.394	1.265	2.129	923	1.397	9	45	328	671	5	16
60–69	1.936	604	1.332	461	917	9	23	132	386	2	6
70 y más	1.264	299	965	217	628	5	18	77	318	—	1
No declararon	114	58	56	41	25	—	1	3	13	14	17

Población clasificada por grado de instrucción, edades y sexo

ESTADO COJEDES

Cuadro N°. **51**

Edades	RESUMEN			GRADO DE INSTRUCCION							
	General	Por sexo		Alfabetos		Semialfabetos (Sólo saben leer)		Analfabetos		No declararon	
		Varones	Hembras	Varones	Hembras	Varones	Hembras	Varones	Hembras	Varones	Hembras
Totales	**49.769**	**25.375**	**24.394**	**4.202**	**3.262**	**106**	**115**	**15.999**	**16.278**	**5.068**	**4.739**
Menos de 7	9.353	4.840	4.513	—	—	—	—	—	—	4.840	4.513
7	1.627	838	789	32	31	4	5	751	709	51	44
8	1.483	774	709	69	63	4	4	672	611	29	31
9	1.289	685	604	91	100	8	7	558	476	28	21
10	1.356	753	603	108	108	3	1	621	486	21	8
11	1.187	604	583	142	118	4	4	446	452	12	9
12	1.503	849	654	185	121	6	7	648	522	10	4
13	1.148	640	508	147	125	6	2	484	378	3	3
14	1.274	696	578	177	145	5	2	509	425	5	6
15–19	5.109	2.460	2.649	551	566	15	11	1.881	2.052	13	20
20–29	9.585	4.792	4.793	1.103	749	25	25	3.649	3.998	15	21
30–39	6.295	3.231	3.064	665	388	12	16	2.546	2.643	8	17
40–49	4.314	2.224	2.090	436	312	5	12	1.775	1.762	8	4
50–59	2.348	1.158	1.190	259	229	4	11	890	941	5	9
60–69	1.216	536	680	150	132	1	6	384	530	1	12
70 y más	595	243	352	77	73	4	2	161	273	1	4
No declararon	87	52	35	10	2	—	—	24	20	18	13

CIUDAD DE SAN CARLOS

Cuadro N°. **52**

Edades	RESUMEN			GRADO DE INSTRUCCION							
	General	Por sexo		Alfabetos		Semialfabetos (Sólo saben leer)		Analfabetos		No declararon	
		Varones	Hembras	Varones	Hembras	Varones	Hembras	Varones	Hembras	Varones	Hembras
Totales	**3.761**	**1.893**	**1.868**	**875**	**711**	**11**	**25**	**744**	**884**	**263**	**248**
Menos de 7	498	258	240	—	—	—	—	—	—	258	240
7	75	37	38	4	6	—	1	31	31	2	—
8	74	35	39	10	12	—	1	24	24	1	2
9	91	46	45	12	24	3	—	31	20	—	1
10	83	47	36	17	19	—	1	28	16	2	—
11	98	46	52	26	26	—	1	20	25	—	—
12	120	76	44	38	17	—	3	38	24	—	—
13	85	48	37	34	15	—	—	14	22	—	—
14	97	50	47	23	24	1	—	26	22	—	1
15–19	446	209	237	99	116	1	3	109	118	—	—
20–29	881	450	431	260	172	2	6	188	253	—	—
30–39	555	285	270	179	104	2	3	104	161	—	2
40–49	329	165	164	88	71	1	2	76	91	—	—
50–59	171	75	96	46	51	1	3	28	42	—	—
60–69	92	37	55	26	33	—	1	11	20	—	1
70 y más	51	19	32	10	21	—	—	9	11	—	—
No declararon	15	10	5	3	—	—	—	7	4	—	1

Población clasificada por grado de instrucción, edades y sexo

ESTADO FALCON

Cuadro N°. 53

Edades	RESUMEN			GRADO DE INSTRUCCION							
	General	Por sexo		Alfabetos		Semialfabetos (Sólo saben leer)		Analfabetos		No declararon	
		Varones	Hembras	Varones	Hembras	Varones	Hembras	Varones	Hembras	Varones	Hembras
Totales	**232.644**	**111.870**	**120.774**	**28.884**	**25.663**	**1.193**	**1.089**	**55.321**	**68.241**	**26.472**	**25.781**
Menos de 7	49.253	24.999	24.254	—	—	—	—	—	—	24.999	24.254
7	8.096	4.162	3.934	274	263	71	57	3.571	3.379	246	235
8	6.903	3.542	3.361	460	440	85	44	2.825	2.704	172	173
9	6.151	3.134	3.017	604	549	57	53	2.333	2.291	140	124
10	6.136	3.293	2.843	778	704	81	54	2.336	2.005	98	80
11	6.002	3.043	2.959	890	859	64	50	1.991	1.958	98	92
12	7.000	3.661	3.339	1.104	1.017	70	46	2.382	2.210	105	66
13	5.467	2.783	2.684	1.037	1.005	51	36	1.644	1.603	51	40
14	6.069	3.194	2.875	1.135	1.015	58	40	1.951	1.782	50	38
15–19	25.828	12.274	13.554	4.683	4.819	175	170	7.303	8.440	113	125
20–29	36.327	16.382	19.945	6.600	5.917	192	213	9.478	13.648	112	167
30–39	24.893	11.146	13.747	4.406	3.313	105	103	6.573	10.241	62	90
40–49	20.478	9.555	10.923	3.263	2.517	93	118	6.133	8.208	66	80
50–59	11.840	5.517	6.323	1.911	1.592	39	41	3.527	4.630	40	60
60–69	7.381	3.213	4.168	1.087	1.044	28	40	2.069	3.038	29	46
70 y más	4.337	1.703	2.634	575	578	18	16	1.091	1.995	19	45
No declararon	483	269	214	77	31	6	8	114	109	72	66

CIUDAD DE CORO

Cuadro N°. 54

Edades	RESUMEN			GRADO DE INSTRUCCION							
	General	Por sexo		Alfabetos		Semialfabetos (Sólo saben leer)		Analfabetos		No declararon	
		Varones	Hembras	Varones	Hembras	Varones	Hembras	Varones	Hembras	Varones	Hembras
Totales	**18.962**	**8.732**	**10.230**	**4.079**	**4.094**	**148**	**207**	**2.765**	**4.149**	**1.740**	**1.780**
Menos de 7	3.217	1.602	1.615	—	—	—	—	—	—	1.602	1.615
7	523	282	241	38	27	11	7	208	187	25	20
8	458	229	229	50	52	10	7	154	156	15	14
9	434	212	222	75	81	10	5	115	131	12	5
10	443	208	235	74	109	17	4	108	116	9	6
11	447	232	215	123	111	5	12	96	89	8	3
12	499	258	241	130	136	11	4	113	95	4	6
13	457	215	242	141	159	5	6	67	72	2	5
14	484	235	249	140	150	7	5	84	92	4	2
15–19	2.405	1.123	1.282	711	730	19	34	384	498	9	20
20–29	3.557	1.667	1.890	1.135	934	25	46	495	886	12	24
30–39	2.198	1.006	1.192	662	526	10	26	322	624	12	16
40–49	1.633	678	955	379	420	6	35	290	488	3	12
50–59	1.065	415	650	237	308	6	9	166	326	6	7
60–69	659	228	431	126	204	3	4	97	221	2	2
70 y más	394	94	300	42	141	1	3	51	148	—	8
No declararon	89	48	41	16	6	2	—	15	20	15	15

Población clasificada por grado de instrucción, edades y sexo

ESTADO GUARICO

Cuadro N°. **55**

Edades	RESUMEN			GRADO DE INSTRUCCION							
	General	Por sexo		Alfabetos		Semialfabetos (Sólo saben leer)		Analfabetos		No declararon	
		Varones	Hembras	Varones	Hembras	Varones	Hembras	Varones	Hembras	Varones	Hembras
Totales	**135.089**	**67.742**	**67.347**	**14.249**	**13.009**	**499**	**583**	**38.112**	**39.043**	**14.882**	**14.712**
Menos de 7	28.125	14.139	13.986	—	—	—	—	—	—	14.139	13.986
7	4.622	2.337	2.285	128	140	17	28	2.080	2.015	112	102
8	4.080	2.099	1.918	198	203	23	23	1.796	1.698	82	57
9	3.247	1.641	1.606	239	264	30	14	1.316	1.274	56	54
10	3.594	1.955	1.639	328	321	33	27	1.555	1.256	39	35
11	3.186	1.608	1.578	361	420	22	29	1.191	1.095	34	34
12	4.156	2.293	1.863	501	491	27	22	1.717	1.318	48	32
13	2.856	1.487	1.369	407	436	22	19	1.033	902	25	12
14	3.326	1.778	1.548	498	495	21	11	1.239	1.025	20	17
15–19	13.714	6.517	7.197	1.934	2.314	70	69	4.426	4.744	87	70
20–29	25.022	12.100	12.922	3.692	3.146	99	119	8.225	9.556	84	101
30–39	16.730	8.478	8.252	2.567	1.833	64	94	5.803	6.257	44	68
40–49	11.502	6.045	5.457	1.757	1.315	36	69	4.224	4.029	28	44
50–59	5.923	3.117	2.806	966	781	18	39	2.116	1.968	17	18
60–69	3.072	1.352	1.720	424	518	10	9	912	1.181	6	12
70 y más	1.631	623	1.008	207	318	4	10	407	666	5	14
No declararon	303	173	130	42	14	3	1	72	59	56	56

CIUDAD DE SAN JUAN DE LOS MORROS

Cuadro N°. **56**

Edades	RESUMEN			GRADO DE INSTRUCCION							
	General	Por sexo		Alfabetos		Semialfabetos (Sólo saben leer)		Analfabetos		No declararon	
		Varones	Hembras	Varones	Hembras	Varones	Hembras	Varones	Hembras	Varones	Hembras
Totales	**6.120**	**2.957**	**3.163**	**1.511**	**1.457**	**50**	**62**	**863**	**1.107**	**533**	**537**
Menos de 7	1.030	519	511	—	—	—	—	—	—	519	511
7	140	72	68	19	13	1	3	49	49	3	3
8	134	66	68	19	19	5	5	42	44	—	—
9	125	58	67	23	27	2	1	31	38	2	1
10	152	74	78	38	46	4	3	30	29	2	—
11	128	61	67	34	41	1	6	26	20	—	—
12	171	86	85	54	65	3	1	28	19	1	—
13	160	80	80	51	55	1	—	28	23	—	2
14	159	80	79	64	55	2	—	12	24	2	—
15–19	720	342	378	239	223	9	1	94	152	—	2
20–29	1.281	623	658	419	366	14	17	187	269	3	6
30–39	795	388	407	240	240	4	9	144	152	—	6
40–49	547	256	291	154	149	1	11	101	129	—	2
50–59	310	146	164	99	93	3	3	44	68	—	—
60–69	173	69	104	41	43	—	1	28	60	—	—
70 y más	89	34	55	16	22	—	1	18	31	—	1
No declararon	6	3	3	1	—	—	—	1	—	1	3

Población clasificada por grado de instrucción, edades y sexo

ESTADO LARA

Cuadro N°. **57**

Edades	RESUMEN			GRADO DE INSTRUCCION							
	General	Por sexo		Alfabetos		Semialfabetos (Sólo saben leer)		Analfabetos		No declararon	
		Varones	Hembras	Varones	Hembras	Varones	Hembras	Varones	Hembras	Varones	Hembras
Totales	**332.975**	**161.814**	**171.161**	**40.138**	**31.274**	**1.513**	**1.986**	**85.285**	**103.990**	**34.878**	**33.911**
Menos de 7	67.786	34.397	33.389	—	—	—	—	—	—	34.397	33.389
7	10.272	5.285	4.987	276	293	50	45	4.886	4.575	73	74
8	9.261	4.744	4.517	498	501	63	58	4.129	3.895	54	63
9	8.030	4.120	3.910	662	638	66	47	3.355	3.179	37	46
10	7.715	3.935	3.780	881	801	55	35	2.971	2.912	28	32
11	8.429	4.320	4.109	1.139	1.072	79	44	3.076	2.978	26	15
12	9.899	5.236	4.663	1.491	1.261	84	61	3.642	3.318	19	23
13	7.640	3.824	3.816	1.379	1.285	75	57	2.358	2.457	12	17
14	8.097	4.135	3.962	1.442	1.371	57	65	2.620	2.515	16	11
15–19	35.190	16.435	18.755	6.097	6.227	231	288	10.077	12.202	30	38
20–29	59.014	27.351	31.663	10.564	7.561	339	447	16.399	23.585	49	70
30–39	40.545	19.016	21.529	6.759	4.017	199	338	12.016	17.145	42	29
40–49	29.351	14.446	14.905	4.492	2.726	108	222	9.811	11.929	35	28
50–59	17.491	8.533	8.958	2.526	1.794	62	125	5.933	7.013	12	26
60–69	9.467	4.161	5.306	1.354	1.118	30	103	2.773	4.072	4	13
70 y más	4.533	1.718	2.815	525	596	8	43	1.175	2.165	10	11
No declararon	255	158	97	53	13	7	8	64	50	34	26

CIUDAD DE BARQUISIMETO

Cuadro N°. **58**

Edades	RESUMEN			GRADO DE INSTRUCCION							
	General	Por sexo		Alfabetos		Semialfabetos (Sólo saben leer)		Analfabetos		No declararon	
		Varones	Hembras	Varones	Hembras	Varones	Hembras	Varones	Hembras	Varones	Hembras
Totales	**54.176**	**24.668**	**29.508**	**13.018**	**12.714**	**352**	**661**	**6.829**	**11.720**	**4.469**	**4.413**
Menos de 7	8.646	4.366	4.280	—	—	—	—	—	—	4.366	4.280
7	1.197	554	643	101	129	14	15	426	484	13	15
8	1.238	589	649	186	236	17	13	375	379	11	21
9	1.058	528	530	242	239	21	16	258	265	7	10
10	1.235	591	644	318	347	17	14	253	277	3	6
11	1.163	559	604	345	394	10	10	198	197	6	3
12	1.381	699	682	430	410	19	16	243	254	7	2
13	1.207	587	620	408	411	16	13	161	194	2	2
14	1.301	621	680	421	459	11	14	184	205	5	2
15–19	6.591	2.770	3.821	1.957	2.342	62	86	747	1.379	4	14
20–29	11.716	5.361	6.355	3.807	3.235	80	150	1.464	2.949	10	21
30–39	7.301	3.344	3.957	2.273	1.744	45	140	1.016	2.066	10	7
40–49	4.886	2.169	2.717	1.390	1.192	23	64	752	1.453	4	8
50–59	2.830	1.110	1.720	647	791	9	54	450	867	4	8
60–69	1.592	559	1.033	349	495	4	34	206	500	—	4
70 y más	753	213	540	122	282	3	19	85	236	3	3
No declararon	81	48	33	22	8	1	3	11	15	14	7

Población clasificada por grado de instrucción, edades y sexo

ESTADO MERIDA

Cuadro N°. **59**

Edades	RESUMEN			GRADO DE INSTRUCCION							
	General	Por sexo		Alfabetos		Semialfabetos (Sólo saben leer)		Analfabetos		No declararon	
		Varones	Hembras	Varones	Hembras	Varones	Hembras	Varones	Hembras	Varones	Hembras
Totales	**192.994**	**95.665**	**97.329**	**24.471**	**19.160**	**1.627**	**2.828**	**48.407**	**54.707**	**21.160**	**20.634**
Menos de 7	39.884	20.209	19.675	—	—	—	—	—	—	20.209	19.675
7	6.313	3.287	3.026	234	244	79	54	2.784	2.606	190	122
8	5.696	2.835	2.861	360	382	102	77	2.284	2.319	89	83
9	4.969	2.532	2.437	507	467	91	113	1.859	1.785	75	72
10	5.276	2.751	2.525	688	596	93	79	1.902	1.788	68	62
11	4.725	2.422	2.303	764	712	85	85	1.525	1.465	48	41
12	6.127	3.200	2.927	1.077	883	115	86	1.972	1.924	36	34
13	4.034	2.065	1.969	863	700	70	82	1.106	1.162	26	25
14	5.282	2.767	2.515	1.057	845	81	84	1.597	1.558	32	28
15-19	19.922	9.267	10.655	3.836	3.710	244	355	5.131	6.507	56	38
20-29	32.308	15.734	16.574	6.371	4.460	252	590	9.008	11.413	103	111
30-39	21.999	10.652	11.347	3.472	2.419	169	486	6.957	8.364	54	78
40-49	17.290	8.680	8.610	2.562	1.731	126	356	5.947	6.458	45	65
50-59	10.101	5.152	4.949	1.468	1.012	71	209	3.575	0.694	38	34
60-69	5.575	2.618	2.957	789	610	34	115	1.781	2.213	14	19
70 y más	3.204	1.336	1.868	359	374	15	55	946	1.417	16	22
No declararon	289	158	131	64	15	—	2	33	34	61	80

CIUDAD DE MERIDA

Cuadro N°. **60**

Edades	RESUMEN			GRADO DE INSTRUCCION							
	General	Por sexo		Alfabetos		Semialfabetos (Sólo saben leer)		Analfabetos		No declararon	
		Varones	Hembras	Varones	Hembras	Varones	Hembras	Varones	Hembras	Varones	Hembras
Totales	**14.544**	**6.708**	**7.836**	**4.131**	**4.065**	**130**	**367**	**1.350**	**2.291**	**1.097**	**1.113**
Menos de 7	2.099	1.030	1.069	—	—	—	—	—	—	1.030	1.069
7	353	198	155	52	49	10	4	124	96	12	6
8	328	153	175	66	62	11	12	69	99	7	2
9	302	141	161	74	91	13	14	51	54	3	2
10	352	182	170	114	107	7	13	59	46	2	4
11	325	168	157	118	125	10	6	39	25	1	1
12	405	220	185	162	140	10	1	47	41	1	3
13	344	179	165	139	134	2	6	37	25	1	—
14	384	179	205	149	153	5	7	23	44	2	1
15-19	2.005	849	1.156	713	831	13	47	121	272	2	6
20-29	3.066	1.495	1.571	1.234	951	26	73	214	538	21	9
30-39	1.715	779	936	564	512	13	55	197	367	5	2
40-49	1.351	560	791	376	410	4	56	175	322	5	3
50-59	789	322	467	202	240	5	36	114	189	1	2
60-69	442	148	294	98	152	1	22	49	119	—	1
70 y más	246	73	173	46	105	—	13	26	53	1	2
No declararon	38	32	6	24	3	—	2	5	1	3	—

Población clasificada por grado de instrucción, edades y sexo

ESTADO MIRANDA

Cuadro N°. **61**

Edades	RESUMEN			GRADO DE INSTRUCCION							
	General	Por sexo		Alfabetos		Semialfabetos (Sólo saben leer)		Analfabetos		No declararon	
		Varones	Hembras	Varones	Hembras	Varones	Hembras	Varones	Hembras	Varones	Hembras
Totales	**227.604**	**113.853**	**113.751**	**32.583**	**27.597**	**982**	**1.401**	**55.628**	**61.112**	**24.660**	**23.641**
Menos de 7	46.244	23.572	22.672	—	—	—	—	—	—	23.572	22.672
7	6.975	3.544	3.431	227	282	44	27	3.077	2.979	196	143
8	6.559	3.339	3.220	430	432	57	40	2.701	2.614	151	134
9	5.848	2.946	2.902	577	575	43	34	2.227	2.213	99	80
10	6.046	3.200	2.846	750	745	45	43	2.299	1.989	106	69
11	5.690	2.962	2.728	927	870	44	49	1.925	1.742	66	67
12	6.503	3.460	3.043	1.181	1.017	77	55	2.138	1.907	64	64
13	5.382	2.827	2.555	1.135	1.046	47	28	1.600	1.451	45	30
14	5.514	2.961	2.553	1.171	1.045	43	41	1.717	1.446	30	21
15–19	23.179	11.524	11.655	4.636	4.514	116	194	6.701	6.885	71	62
20–29	36.965	17.678	19.287	7.441	6.245	186	316	9.964	12.655	87	71
30–39	26.000	12.496	13.504	5.081	3.871	117	191	7.257	9.387	41	55
40–49	22.288	11.479	10.809	4.383	3.103	87	174	6.969	7.489	40	43
50–59	12.610	6.508	6.102	2.573	1.929	41	115	3.869	4.022	25	36
60–69	7.241	3.415	3.826	1.321	1.172	26	57	2.050	2.574	18	23
70 y más	4.215	1.712	2.503	637	735	8	35	1.056	1.710	11	23
No declararon	345	230	115	113	16	1	2	78	49	38	48

CIUDAD DE LOS TEQUES

Cuadro N°. **62**

Edades	RESUMEN			GRADO DE INSTRUCCION							
	General	Por sexo		Alfabetos		Semialfabetos (Sólo saben leer)		Analfabetos		No declararon	
		Varones	Hembras	Varones	Hembras	Varones	Hembras	Varones	Hembras	Varones	Hembras
Totales	**11.101**	**5.125**	**5.976**	**3.095**	**3.331**	**57**	**105**	**963**	**1.552**	**1.010**	**988**
Menos de 7	1.921	966	955	—	—	—	—	—	—	966	955
7	243	124	119	40	41	3	3	73	68	8	7
8	265	134	131	58	70	1	3	69	56	6	2
9	250	120	130	61	86	5	—	49	43	5	1
10	278	140	138	102	89	2	2	31	46	5	1
11	287	161	126	122	104	2	2	35	17	2	3
12	321	168	153	136	109	2	4	27	37	3	3
13	271	144	127	120	107	6	2	18	17	—	1
14	294	160	134	134	106	2	2	20	26	4	—
15–19	1.255	570	685	476	507	8	16	83	161	3	1
20–29	2.039	848	1.191	690	787	9	25	149	376	—	3
30–39	1.388	624	764	479	495	10	12	132	253	3	4
40–49	1.062	491	571	353	365	2	12	133	191	3	3
50–59	622	261	361	182	234	2	7	77	117	—	3
60–69	372	132	240	92	152	3	9	36	79	1	—
70 y más	206	67	139	44	77	—	6	23	56	—	—
No declararon	27	15	12	6	2	—	—	8	9	1	1

Población clasificada por grado de instrucción, edades y sexo

ESTADO MONAGAS

Cuadro N°. **63**

Edades	RESUMEN			GRADO DE INSTRUCCION							
	General	Por sexo		Alfabetos		Semialfabetos (Sólo saben leer)		Analfabetos		No declararon	
		Varones	Hembras	Varones	Hembras	Varones	Hembras	Varones	Hembras	Varones	Hembras
Totales	**122.901**	**63.801**	**59.100**	**18.816**	**16.010**	**392**	**426**	**28.828**	**27.761**	**15.765**	**14.903**
Menos de 7	29.292	15.044	14.248	—	—	—	—	—	—	15.044	14.248
7	4.031	2.053	1.978	145	165	22	27	1.775	1.682	111	104
8	3.733	1.947	1.786	242	272	26	26	1.578	1.428	101	60
9	3.030	1.503	1.527	297	360	17	19	1.131	1.085	58	63
10	3.221	1.695	1.526	416	471	20	23	1.217	986	42	46
11	2.959	1.487	1.472	498	572	21	20	935	846	33	34
12	3.461	1.867	1.594	563	578	21	14	1.240	970	43	33
13	2.756	1.445	1.311	553	614	18	12	847	663	27	22
14	2.949	1.503	1.446	564	684	13	11	901	731	25	20
15–19	12.611	5.970	6.641	2.379	3.018	46	43	3.479	3.525	66	55
20–29	24.266	12.671	11.595	5.901	4.298	98	109	6.604	7.118	68	70
30–39	13.631	7.497	6.134	3.524	2.197	44	65	3.896	3.844	33	28
40–49	8.820	4.966	3.854	2.116	1.343	35	30	2.792	2.460	23	21
50–59	4.585	2.424	2.161	962	795	8	19	1.440	1.330	14	17
60–59	2.163	1.075	1.088	418	414	3	5	648	657	6	12
70 y más	1.068	463	605	181	210	—	3	275	380	7	12
No declararon	325	191	134	57	19	—	—	70	56	64	59

CIUDAD DE MATURIN

Cuadro N°. **64**

Edades	RESUMEN			GRADO DE INSTRUCCION							
	General	Por sexo		Alfabetos		Semialfabetos (Sólo saben leer)		Analfabetos		No declararon	
		Varones	Hembras	Varones	Hembras	Varones	Hembras	Varones	Hembras	Varones	Hembras
Totales	**10.705**	**5.212**	**5.493**	**2.633**	**2.757**	**56**	**52**	**1.415**	**1.615**	**1.108**	**1.069**
Menos de 7	2.092	1.062	1.030	—	—	—	—	—	—	1.062	1.030
7	268	128	140	24	34	6	4	88	98	10	4
8	252	136	116	51	54	2	1	75	61	8	—
9	244	121	123	69	68	1	2	46	50	5	3
10	280	138	142	82	92	1	2	55	46	—	2
11	247	110	137	74	97	—	3	35	35	1	2
12	281	130	151	72	106	—	—	58	43	—	2
13	284	137	147	94	108	3	1	30	36	1	2
14	290	138	152	107	119	2	1	28	30	1	2
15–19	1.268	561	707	361	487	10	8	187	207	3	5
20–29	2.378	1.186	1.192	775	700	24	16	380	470	7	6
30–39	1.225	637	588	444	341	5	8	186	238	2	1
40–49	762	370	392	239	237	1	3	130	149	—	3
50–59	447	202	245	133	163	1	3	67	79	1	—
60–69	224	85	139	67	94	—	—	18	44	—	1
70 y más	113	35	78	26	52	—	—	9	23	—	3
No declararon	50	36	14	15	5	—	—	14	6	7	3

Población clasificada por grado de instrucción, edades y sexo

ESTADO NUEVA ESPARTA

Cuadro N°. **65**

Edades	RESUMEN			GRADO DE INSTRUCCION							
	General	Por sexo		Alfabetos		Semialfabetos (Sólo saben leer)		Analfabetos		No declararon	
		Varones	Hembras	Varones	Hembras	Varones	Hembras	Varones	Hembras	Varones	Hembras
Totales	**69.195**	**30.061**	**39.134**	**10.292**	**12.521**	**451**	**927**	**12.086**	**18.530**	**7.232**	**7.156**
Menos de 7	13.998	7.060	6.938	—	—	—	—	—	—	7.060	6.938
7	1.915	1.039	876	158	136	36	44	804	655	41	41
8	2.049	970	1.079	280	312	59	63	611	679	20	25
9	1.765	895	870	334	355	40	38	505	456	16	21
10	1.740	911	829	466	410	29	31	409	382	7	6
11	1.569	778	791	465	416	25	27	282	340	6	8
12	1.915	923	992	527	545	31	25	358	418	7	4
13	1.696	835	861	525	532	25	15	283	311	2	3
14	1.600	815	785	501	448	18	20	290	314	6	3
15–19	7.213	3.261	3.952	1.859	2.170	55	107	1.335	1.658	12	17
20–29	10.360	3.796	6.564	2.057	2.957	52	177	1.682	3.409	5	21
30–39	7.093	2.419	4.674	1.124	1.551	36	144	1.249	2.956	10	23
40–49	5.922	2.221	3.701	816	1.123	15	92	1.380	2.477	10	9
50–59	4.470	1.751	2.719	524	680	17	67	1.204	1.960	6	12
60–69	3.244	1.365	1.879	392	496	6	45	961	1.330	6	8
70 y más	2.544	954	1.590	248	386	6	31	698	1.165	2	8
No declararon	102	68	34	16	4	1	1	35	20	16	9

CIUDAD DE LA ASUNCION

Cuadro N°. **66**

Edades	RESUMEN			GRADO DE INSTRUCCION							
	General	Por sexo		Alfabetos		Semialfabetos (Sólo saben leer)		Analfabetos		No declararon	
		Varones	Hembras	Varones	Hembras	Varones	Hembras	Varones	Hembras	Varones	Hembras
Totales	**4.061**	**1.826**	**2.235**	**929**	**1.121**	**16**	**53**	**456**	**653**	**425**	**408**
Menos de 7	793	405	388	—	—	—	—	—	—	405	388
7	123	67	56	17	12	2	8	43	33	5	3
8	114	51	63	25	26	1	3	21	29	4	5
9	94	44	50	18	30	2	2	22	16	2	2
10	91	47	44	28	34	1	5	18	5	—	—
11	110	66	44	47	31	—	1	16	8	3	4
12	98	49	49	37	40	1	—	9	8	2	1
13	122	62	60	52	45	1	1	9	13	—	1
14	87	51	36	38	29	—	1	12	6	1	—
15–19	454	231	223	204	173	3	6	24	44	—	—
20–29	586	237	349	167	236	1	6	68	106	1	1
30–39	441	162	279	110	160	1	9	50	110	1	—
40–49	337	120	217	70	116	—	6	50	95	—	—
50–59	250	88	162	42	75	1	—	44	85	1	2
60–69	204	88	116	45	61	1	5	42	49	—	1
70 y más	152	55	97	27	52	1	—	27	45	—	—
No declararon	5	3	2	2	1	—	—	1	1	—	—

Población clasificada por grado de instrucción, edades y sexo

ESTADO PORTUGUESA

Cuadro N°. **67**

Edades	RESUMEN			GRADO DE INSTRUCCION							
	General	Por sexo		Alfabetos		Semialfabetos (Sólo saben leer)		Analfabetos		No declararon	
		Varones	Hembras	Varones	Hembras	Varones	Hembras	Varones	Hembras	Varones	Hembras
Totales	**87.151**	**45.543**	**41.608**	**8.106**	**4.695**	**419**	**324**	**27.293**	**26.996**	**9.725**	**9.593**
Menos de 7	17.667	8.916	8.751	—	—	—	—	—	—	8.916	8.751
7	2.683	1.400	1.283	35	44	16	13	1.243	1.128	106	98
8	2.396	1.233	1.163	74	67	22	15	1.065	1.008	72	73
9	2.001	995	1.006	107	120	15	13	841	819	32	54
10	1.977	1.072	905	128	131	19	9	856	721	69	44
11	2.067	1.091	976	193	167	25	12	838	772	35	25
12	2.624	1.469	1.155	237	173	23	19	1.166	923	43	40
13	1.807	962	845	236	204	14	12	682	595	30	34
14	2.080	1.147	933	273	204	22	10	829	688	23	31
15–19	8.695	4.233	4.462	946	834	48	42	2.171	3.508	68	78
20–29	17.662	9.099	8.563	2.445	1.149	101	64	6.435	7.187	118	163
30–39	11.618	6.264	5.354	1.581	652	57	53	4.537	4.561	89	88
40–49	7.316	4.141	3.175	1.001	431	35	36	3.052	2.659	53	49
50–59	3.843	2.174	1.669	519	262	11	16	1.612	1.360	32	31
60–69	1.882	944	938	233	153	6	8	691	762	14	15
70 y más	703	328	375	74	97	5	2	242	268	7	8
No declararon	130	73	55	24	7	—	—	—	37	18	11

CIUDAD DE GUANARE

Cuadro N°. **68**

Edades	RESUMEN			GRADO DE INSTRUCCION							
	General	Por sexo		Alfabetos		Semialfabetos (Sólo saben leer)		Analfabetos		No declararon	
		Varones	Hembras	Varones	Hembras	Varones	Hembras	Varones	Hembras	Varones	Hembras
Totales	**3.650**	**1.825**	**1.825**	**982**	**773**	**14**	**26**	**554**	**734**	**275**	**292**
Menos de 7	545	268	277	—	—	—	—	—	—	268	277
7	90	38	52	7	9	—	2	29	38	2	3
8	79	35	44	22	12	1	1	12	30	—	1
9	81	34	47	20	24	1	1	13	20	—	2
10	79	37	42	21	23	2	—	12	19	2	—
11	97	50	47	36	32	—	1	14	13	—	1
12	88	42	46	25	27	1	2	15	17	1	—
13	77	40	37	35	25	1	1	4	11	—	—
14	94	52	42	46	30	1	—	5	11	—	1
15–19	431	218	213	142	120	—	1	76	90	—	2
20–29	886	489	397	309	180	1	2	177	213	2	2
30–39	449	228	221	143	105	3	5	82	110	—	1
40–49	323	162	161	96	71	1	5	65	85	—	—
50–59	192	89	103	52	53	1	2	36	47	—	1
60–69	90	28	62	16	36	—	2	12	23	—	1
70 y más	47	13	34	10	26	1	1	2	7	—	—
No declararon	2	2	—	2	—	—	—	—	—	—	—

Población clasificada por grado de instrucción, edades y sexo

ESTADO SUCRE

Cuadro No. **69**

Edades	RESUMEN			GRADO DE INSTRUCCION							
	General	Por sexo		Alfabetos		Semialfabetos (Sólo saben leer)		Analfabetos		No declararon	
		Varones	Hembras	Varones	Hembras	Varones	Hembras	Varones	Hembras	Varones	Hembras
Totales	**291 452**	**145.183**	**146.269**	**35.488**	**35.807**	**1.260**	**1.656**	**71.706**	**73.032**	**36.729**	**35.774**
Menos de 7	69.132	35.059	34.073	—	—	—	—	—	—	35.059	34.073
7	9.210	4.694	4.516	312	372	58	46	4.023	3.819	301	279
8	9.169	4.646	4.523	562	597	90	93	3.802	3.611	191	222
9	7.427	3.781	3.646	685	728	75	65	2.878	2.695	143	158
10	8.020	4.275	3.745	952	992	84	72	3.088	2.566	151	115
11	7.241	3.698	3.543	1.047	1.120	67	66	2.475	2.267	109	90
12	8.912	4.732	4.180	1.375	1.443	76	58	3.161	2.577	120	102
13	6.807	3.564	3.243	1.159	1.308	41	63	2.291	1.814	73	58
14	7.125	3.766	3.359	1.293	1.374	47	39	2.357	1.900	69	46
15–19	30.992	15.160	15.832	5.399	6.413	174	195	9.461	9.092	126	132
20–29	49.344	23.197	26.147	8.525	8.592	240	352	14.298	17.052	134	151
30–39	30.464	14.592	15.872	5.483	4.995	123	283	8.920	10.522	66	72
40–49	22.396	11.421	10.975	4.289	3.668	91	182	6.984	7.070	57	55
50–59	12.933	6.793	6.140	2.427	2.039	48	67	4.285	4.004	33	30
60–69	7.405	3.695	3.710	1.312	1.245	19	47	2.343	2.393	21	25
70 y más	4.414	1.900	2.514	603	875	23	25	1.257	1.579	17	35
No declararon	461	210	251	65	46	3	3	83	71	59	131

CIUDAD DE CUMANA

Cuadro N°. **70**

Edades	RESUMEN			GRADO DE INSTRUCCION							
	General	Por sexo		Alfabetos		Semialfabetos (Sólo saben leer)		Analfabetos		No declararon	
		Varones	Hembras	Varones	Hembras	Varones	Hembras	Varones	Hembras	Varones	Hembras
Totales	**25.893**	**12.038**	**13.855**	**5.643**	**6.769**	**130**	**187**	**3.545**	**4.173**	**2.720**	**2.726**
Menos de 7	5.232	2.618	2.614	—	—	—	—	—	—	2.618	2.614
7	659	340	319	80	95	7	7	244	204	9	13
8	657	320	337	109	131	11	8	192	187	8	11
9	564	274	290	143	143	2	12	119	131	10	4
10	658	351	307	201	185	8	5	135	113	7	4
11	614	290	324	198	223	6	3	83	97	3	1
12	786	411	375	262	253	9	6	134	111	6	5
13	624	317	307	205	222	2	2	108	80	2	3
14	643	294	349	200	278	2	1	90	68	2	2
15–19	3.036	1.422	1.614	986	1.116	17	18	412	470	7	10
20–29	4.625	2.060	2.565	1.323	1.562	31	39	697	951	9	13
30–39	2.885	1.249	1.636	756	927	16	35	473	668	4	6
40–49	2.253	1.005	1.248	583	723	17	29	390	488	15	8
50–59	1.324	582	742	330	439	—	13	245	288	7	2
60–69	747	301	446	162	277	1	5	138	160	—	4
70 y más	513	162	351	88	188	1	4	73	153	—	6
No declararon	73	42	31	17	7	—	—	12	4	13	20

Población clasificada por grado de instrucción, edades y sexo

ESTADO TACHIRA

Cuadro N°. **71**

Edades	RESUMEN			GRADO DE INSTRUCCION							
	General	Por sexo		Alfabetos		Semialfabetos (Sólo saben leer)		Analfabetos		No declararon	
		Varones	Hembras	Varones	Hembras	Varones	Hembras	Varones	Hembras	Varones	Hembras
Totales	**245.722**	**123.738**	**121.984**	**44.238**	**33.864**	**2.088**	**4.211**	**49.721**	**57.254**	**27.691**	**26.655**
Menos de 7	51.924	26.411	25.513	—	—	—	—	—	—	26.411	25.513
7	7.290	3.722	3.568	397	348	71	61	2.916	2.984	338	175
8	6.708	3.472	3.236	692	611	86	63	2.565	2.430	129	132
9	6.030	3.060	2.970	924	850	107	79	1.938	1.951	91	90
10	6.387	3.275	3.112	1.195	1.122	94	77	1.925	1.852	61	61
11	5.872	2.987	2.885	1.449	1.248	86	74	1.391	1.510	61	53
12	7.120	3.731	3.389	1.841	1.574	89	85	1.761	1.687	40	43
13	5.575	2.852	2.723	1.549	1.406	64	74	1.212	1.214	27	29
14	6.174	3.184	2.990	1.780	1.546	68	76	1.312	1.353	24	15
15–19	25.080	12.201	12.879	6.798	6.370	261	410	5.063	6.010	79	89
20–29	43.392	21.986	21.406	12.010	8.258	410	883	9.453	12.128	113	137
30–39	28.881	14.533	14.348	6.759	4.394	271	837	7.443	9.042	60	75
40–49	21.511	10.919	10.592	4.620	3.027	225	696	6.017	6.813	57	56
50–59	12.662	6.405	6.257	2.427	1.628	140	410	3.811	4.170	27	49
60–69	7.015	3.223	3.792	1.133	956	72	243	1.998	2.569	20	24
70 y más	3.555	1.444	2.111	536	486	38	136	857	1.465	13	24
No declararon	546	333	213	128	40	6	7	59	76	140	90

CIUDAD DE SAN CRISTOBAL

Cuadro N°. **72**

Edades	RESUMEN			GRADO DE INSTRUCCION							
	General	Por sexo		Alfabetos		Semialfabetos (Sólo saben leer)		Analfabetos		No declararon	
		Varones	Hembras	Varones	Hembras	Varones	Hembras	Varones	Hembras	Varones	Hembras
Totales	**31.447**	**14.672**	**16.775**	**8.876**	**8.679**	**189**	**511**	**2.696**	**4.652**	**2.911**	**2.933**
Menos de 7	5.622	2.810	2.812	—	—	—	—	—	—	2.810	2.812
7	754	377	377	101	85	9	9	244	271	23	12
8	685	333	352	143	150	12	10	170	185	8	7
9	712	339	373	199	207	14	9	123	154	3	3
10	653	330	323	222	213	7	8	97	98	4	4
11	692	342	350	258	243	6	7	74	93	4	7
12	841	432	409	334	310	6	6	91	91	1	2
13	726	352	374	282	289	7	4	61	77	2	4
14	799	375	424	318	335	10	8	46	81	1	—
15–19	3.589	1.529	2.060	1.300	1.513	23	46	201	491	5	10
20–29	6.444	3.021	3.423	2.490	2.309	33	94	493	998	5	22
30–39	3.985	1.957	2.028	1.508	1.218	24	112	420	692	5	6
40–49	2.722	1.205	1.517	905	854	17	86	277	566	6	11
50–59	1.701	721	980	485	493	16	55	216	421	4	11
60–69	920	326	594	204	299	2	30	118	260	2	5
70 y más	491	149	342	87	151	3	26	56	159	3	6
No declararon	111	74	37	40	10	—	1	9	15	25	11

Población clasificada por grado de instrucción, edades y sexo

ESTADO TRUJILLO

Cuadro N°. 73

Edades	RESUMEN			GRADO DE INSTRUCCION							
	General	Por sexo		Alfabetos		Semialfabetos (Sólo saben leer)		Analfabetos		No declararon	
		Varones	Hembras	Varones	Hembras	Varones	Hembras	Varones	Hembras	Varones	Hembras
Totales	**264.270**	**128.420**	**135.850**	**28.757**	**24.054**	**1.869**	**2.510**	**67.889**	**79.976**	**29.905**	**20.310**
Menos de 7	55.459	28.030	27.429	—	—	—	—	—	—	28.030	27.429
7	8.867	4.527	4.340	275	288	78	79	3.804	3.636	370	337
8	8.065	4.219	3.846	519	384	123	62	3.344	3.213	233	187
9	6.788	3.607	3.181	666	586	124	82	2.618	2.374	199	139
10	7.254	3.860	3.394	811	680	122	94	2.786	2.483	141	137
11	6.299	3.218	3.081	938	817	113	82	2.054	2.102	113	80
12	8.783	4.697	4.086	1.327	1.047	138	107	3.107	2.796	125	136
13	5.578	2.922	2.656	1.096	909	77	61	1.683	1.631	66	55
14	6.740	3.571	3.169	1.240	984	97	83	2.162	2.034	72	68
15–19	25.564	11.589	13.975	4.074	4.194	214	311	7.186	9.328	115	142
20–29	43.455	19.760	23.695	6.864	5.560	310	534	12.461	17.414	125	187
30–39	30.489	14.039	16.450	4.232	3.168	197	372	9.515	12.788	95	122
40–49	23.674	11.711	11.963	3.215	2.327	138	315	8.279	9.221	79	100
50–59	14.205	7.606	7.199	1.851	1.627	64	184	5.046	5.340	45	48
60–69	7.965	3.557	4.408	1.013	938	47	86	2.472	3.346	25	38
70 y más	4.738	1.912	2.826	586	532	23	58	1.290	2.198	13	38
No declararon	347	195	152	50	13	4	—	82	72	59	67

CIUDAD DE TRUJILLO

Cuadro N°. 74

Edades	RESUMEN			GRADO DE INSTRUCCION							
	General	Por sexo		Alfabetos		Semialfabetos (Sólo saben leer)		Analfabetos		No declararon	
		Varones	Hembras	Varones	Hembras	Varones	Hembras	Varones	Hembras	Varones	Hembras
Totales	**6.954**	**3.265**	**3.689**	**1.830**	**1.762**	**37**	**60**	**878**	**1.296**	**520**	**571**
Menos de 7	1.055	501	554	—	—	—	—	—	—	501	554
7	177	89	88	22	29	4	1	58	56	5	2
8	147	68	79	24	35	3	1	38	41	3	2
9	162	80	82	50	47	4	3	24	32	2	—
10	177	100	77	57	47	1	3	39	27	3	—
11	157	71	86	47	55	1	—	22	30	1	1
12	195	102	93	62	70	5	5	32	16	3	2
13	189	97	92	74	68	—	—	23	22	—	2
14	180	83	97	56	74	2	1	24	21	1	1
15–19	824	332	492	242	314	4	9	86	167	—	2
20–29	1.467	764	703	566	398	8	12	190	291	—	2
30–39	841	387	454	270	226	4	9	112	217	1	2
40–49	672	310	362	183	174	—	5	127	182	—	1
50–59	369	156	213	97	121	—	1	59	91	—	—
60–69	191	69	122	42	63	1	1	26	58	—	—
70 y más	144	51	93	33	41	—	9	18	43	—	—
No declararon	7	5	2	5	—	—	—	—	2	—	—

Población clasificada por grado de instrucción, edades y sexo

ESTADO YARACUY

Cuadro N°. 75

Edades	RESUMEN			GRADO DE INSTRUCCION							
	General	Por sexo		Alfabetos		Semialfabetos (Sólo saben leer)		Analfabetos		No declararon	
		Varones	Hembras	Varones	Hembras	Varones	Hembras	Varones	Hembras	Varones	Hembras
Totales	**127.030**	**63.258**	**63.772**	**13.743**	**10.205**	**578**	**584**	**35.110**	**39.504**	**13.827**	**13.479**
Menos de 7	25.876	13.088	12.788	—	—	—	—	—	—	13.088	12.788
7	3.924	2.033	1.891	78	60	11	9	1.836	1.724	108	98
8	3.598	1.845	1.753	130	148	11	14	1.613	1.524	91	67
9	3.091	1.633	1.458	213	240	18	14	1.332	1.147	70	57
10	3.438	1.796	1.642	274	323	21	17	1.450	1.269	51	33
11	3.089	1.613	1.476	360	360	26	25	1.167	1.062	60	29
12	3.775	2.039	1.736	504	429	27	21	1.466	1.240	42	46
13	2.877	1.473	1.404	429	421	24	16	985	943	35	24
14	3.183	1.680	1.503	540	481	22	17	1.092	988	26	17
15–19	12.768	6.169	6.599	2.076	1.910	99	73	3.933	4.556	61	60
20–29	21.688	10.618	11.070	3.533	2.240	135	128	6.880	8.620	70	82
30–39	15.288	7.483	7.805	2.238	1.222	83	106	5.118	6.427	44	50
40–49	11.502	5.829	5.673	1.593	937	55	65	4.147	4.640	34	31
50–59	6.943	3.442	3.501	949	711	26	40	2.451	2.720	16	30
60–69	3.738	1.687	2.051	553	441	13	28	1.112	1.568	9	14
70 y más	2.072	745	1.327	244	274	6	10	489	1.030	6	13
No declararon	180	85	95	29	8	1	1	39	46	16	40

CIUDAD DE SAN FELIPE

Cuadro N°. 76

Edades	RESUMEN			GRADO DE INSTRUCCION							
	General	Por sexo		Alfabetos		Semialfabetos (Sólo saben leer)		Analfabetos		No declararon	
		Varones	Hembras	Varones	Hembras	Varones	Hembras	Varones	Hembras	Varones	Hembras
Totales	**11.067**	**5.202**	**5.865**	**2.491**	**2.469**	**58**	**88**	**1.580**	**2.288**	**1.073**	**1.020**
Menos de 7	1.952	1.009	944	—	—	—	—	—	—	1.009	944
7	274	150	124	19	16	2	2	122	93	7	13
8	266	140	126	31	33	4	3	96	80	9	10
9	267	136	131	45	62	—	5	83	54	8	10
10	257	124	133	52	66	3	3	65	58	4	6
11	287	150	137	71	75	7	2	67	55	5	5
12	331	170	161	94	97	3	6	67	54	6	4
13	268	134	134	78	79	2	1	50	49	4	5
14	272	125	147	91	113	—	2	32	31	2	1
15–19	1.238	550	688	365	447	13	10	165	225	7	6
20–29	2.018	978	1.040	678	563	13	18	284	454	3	5
30–39	1.330	613	717	405	327	5	15	198	373	5	2
40–49	982	431	551	262	228	6	9	162	313	1	1
50–59	673	285	388	168	170	—	7	116	207	1	4
60–69	383	136	247	88	120	—	2	48	123	—	2
70 y más	238	58	180	37	70	—	2	21	108	—	—
No declararon	30	13	17	7	3	—	1	4	11	2	2

Población clasificada por grado de instrucción, edades y sexo

ESTADO ZULIA

Cuadro N°. **77**

Edades	RESUMEN			GRADO DE INSTRUCCION							
	General	Por sexo		Alfabetos		Semialfabetos (Sólo saben leer)		Analfabetos		No declararon	
		Varones	Hembras	Varones	Hembras	Varones	Hembras	Varones	Hembras	Varones	Hembras
Totales	**345.667**	**177.033**	**168.634**	**77.071**	**68.589**	**2.325**	**2.890**	**60.092**	**61.164**	**37.545**	**35.991**
Menos de 7	69.740	35.561	34.179	—	—	—	—	—	—	35.561	34.179
7	9.444	4.734	4.710	600	621	138	123	3.699	3.659	297	307
8	8.976	4.517	4.459	1.101	1.047	147	122	3.028	3.072	241	218
9	7.884	4.069	3.815	1.560	1.422	120	104	2.216	2.159	173	130
10	8.603	4.549	4.054	2.111	1.932	124	103	2.195	1.911	119	108
11	8.408	4.207	4.201	2.384	2.343	102	95	1.640	1.669	81	94
12	9.240	4.955	4.285	2.895	2.563	85	76	1.904	1.590	71	56
13	7.663	3.893	3.770	2.546	2.518	68	65	1.243	1.156	36	31
14	7.826	4.012	3.814	2.568	2.511	51	63	1.351	1.214	42	26
15–19	36.053	17.583	18.470	10.763	11.231	297	334	6.386	6.785	137	120
20–29	63.230	32.864	30.366	19.623	16.080	494	694	12.533	13.381	214	211
30–39	46.877	24.990	21.887	14.381	10.629	352	505	10.063	10.603	194	150
40–49	31.189	17.100	14.089	9.297	7.183	203	284	7.456	6.502	144	120
50–59	16.168	7.855	8.313	4.239	4.390	73	176	3.472	3.683	71	64
60–69	8.406	3.670	4.736	1.887	2.466	52	81	1.705	2.155	26	34
70 y más	5.087	1.943	3.144	926	1.559	13	63	979	1.487	25	35
No declararon	873	531	342	190	94	6	2	222	138	113	108

CIUDAD DE MARACAIBO

Cuadro N°. **78**

Edades	RESUMEN			GRADO DE INSTRUCCION							
	General	Por sexo		Alfabetos		Semialfabetos (Sólo saben leer)		Analfabetos		No declararon	
		Varones	Hembras	Varones	Hembras	Varones	Hembras	Varones	Hembras	Varones	Hembras
Totales	**112.519**	**53.881**	**58.638**	**32.084**	**32.898**	**901**	**1.220**	**10.200**	**14.310**	**10.696**	**10.210**
Menos de 7	19.726	10.077	9.649	—	—	—	—	—	—	10.077	9.649
7	2.654	1.327	1.327	298	291	64	55	891	899	74	82
8	2.596	1.275	1.321	507	492	60	44	650	730	58	55
9	2.427	1.226	1.201	721	626	49	47	428	493	28	35
10	2.624	1.361	1.263	918	822	47	38	363	371	33	32
11	2.678	1.317	1.361	1.011	1.002	33	25	260	314	13	20
12	2.892	1.551	1.341	1.230	1.039	27	24	272	266	22	12
13	2.499	1.227	1.272	1.059	1.057	14	22	145	187	9	6
14	2.503	1.215	1.288	1.015	1.053	18	23	173	208	9	4
15–19	12.452	5.796	6.656	4.763	5.076	115	158	891	1.390	27	32
20–29	21.269	10.424	10.845	8.226	7.601	177	260	1.942	2.907	79	77
30–39	15.565	7.490	8.075	5.584	5.150	144	219	1.661	2.641	101	65
40–49	10.665	4.981	5.684	3.543	3.802	77	128	1.278	1.690	83	64
50–59	6.215	2.572	3.643	1.825	2.450	37	100	668	1.059	42	34
60–69	3.415	1.267	2.148	883	1.435	29	43	344	657	11	13
70 y más	2.105	643	1.462	436	947	7	34	196	471	4	10
No declararon	234	132	102	65	55	3	—	38	27	26	20

Población clasificada por grado de instrucción, edades y sexo

TERRITORIO FEDERAL AMAZONAS

Cuadro N°. 79

Edades	RESUMEN			GRADO DE INSTRUCCION							
	General	Por sexo		Alfabetos		Semialfabetos (Sólo saben leer)		Analfabetos		No declararon	
		Varones	Hembras	Varones	Hembras	Varones	Hembras	Varones	Hembras	Varones	Hembras
Totales	**3.728**	**1.987**	**1.741**	**631**	**344**	**8**	**3**	**935**	**922**	**413**	**472**
Menos de 7	825	389	436	—	—	—	—	—	—	389	436
7	116	67	49	10	5	1	—	48	42	8	2
8	106	55	51	11	18	1	—	42	29	1	4
9	87	48	39	17	14	2	1	28	22	1	2
10	112	70	42	37	17	—	—	31	24	2	1
11	88	52	36	29	19	1	—	21	16	1	1
12	117	74	43	44	20	1	1	27	16	2	6
13	79	51	28	37	19	—	—	14	6	—	3
14	87	52	35	36	23	—	1	16	10	—	1
15–19	370	184	186	91	83	1	—	90	102	2	1
20–29	687	354	333	120	61	—	—	234	269	—	3
30–39	435	234	201	75	35	—	—	159	164	—	2
40–49	328	188	140	61	17	1	—	125	122	1	1
50–59	165	100	65	37	3	—	—	63	62	—	—
60–69	78	42	36	16	8	—	—	26	28	—	—
70 y más	23	15	8	5	1	—	—	10	7	—	—
No declararon	25	12	13	5	1	—	—	1	3	6	9

CIUDAD PUERTO AYACUCHO

Cuadro N°. 80

Edades	RESUMEN			GRADO DE INSTRUCCION							
	General	Por sexo		Alfabetos		Semialfabetos (Sólo saben leer)		Analfabetos		No declararon	
		Varones	Hembras	Varones	Hembras	Varones	Hembras	Varones	Hembras	Varones	Hembras
Totales	**856**	**504**	**352**	**260**	**146**	—	—	**192**	**131**	**52**	**75**
Menos de 7	108	49	59	—	—	—	—	—	—	49	59
7	31	19	12	3	3	—	—	16	8	—	1
8	15	10	5	3	3	—	—	7	1	—	1
9	21	7	14	3	5	—	—	4	8	—	1
10	28	22	6	11	3	—	—	11	3	—	—
11	33	25	8	18	7	—	—	7	1	—	—
12	44	31	13	21	7	—	—	8	1	2	5
13	25	14	11	11	9	—	—	3	—	—	2
14	30	20	10	14	8	—	—	6	1	—	1
15–19	99	60	39	34	26	—	—	26	12	—	1
20–29	180	116	64	62	34	—	—	54	29	—	1
30–39	110	61	49	32	21	—	—	29	26	—	2
40–49	71	38	33	30	12	—	—	8	20	—	1
50–59	34	23	11	15	1	—	—	8	10	—	—
60–69	17	5	12	3	6	—	—	2	6	—	—
70 y más	3	—	3	—	1	—	—	—	2	—	—
No declararon	7	4	3	—	—	—	—	3	3	1	—

Población clasificada por grado de instrucción, edades y sexo

TERRITORIO FEDERAL DELTA AMACURO

Cuadro N°. 81

Edades	RESUMEN			GRADO DE INSTRUCCION							
	General	Por sexo		Alfabetos		Semialfabetos (Sólo saben leer)		Analfabetos		No declararon	
		Varones	Hembras	Varones	Hembras	Varones	Hembras	Varones	Hembras	Varones	Hembras
Totales	**28.165**	**15.133**	**13.032**	**4.567**	**3.640**	**177**	**160**	**6.793**	**5.728**	**3.596**	**3.504**
Menos de 7	6.981	3.524	3.457	—	—	—	—	—	—	3.524	3.457
7	951	473	478	26	49	14	12	426	413	7	4
8	963	530	433	53	64	16	17	450	349	11	3
9	708	365	343	70	80	17	11	275	250	3	2
10	757	406	351	117	119	11	7	275	224	3	1
11	679	345	334	122	127	9	11	207	195	7	1
12	785	421	364	155	168	13	4	250	190	3	2
13	527	281	246	118	143	11	4	150	98	2	1
14	611	313	298	142	165	7	5	164	127	—	1
15–19	2.868	1.464	1.404	709	710	18	16	733	673	4	5
20–29	4.795	2.571	2.224	1.165	930	25	22	1.366	1.263	15	9
30–39	2.898	1.552	1.346	664	501	15	23	867	819	6	3
40–49	2.353	1.471	882	637	303	14	13	819	563	1	3
50–59	1.258	813	445	358	145	5	10	449	290	1	—
60–69	661	396	265	161	89	2	4	229	171	4	1
70 y más	328	185	143	57	42	—	1	127	100	1	—
No declararon	42	23	19	13	5	—	—	6	3	4	11

CIUDAD DE TUCUPITA

Cuadro N°. 82

Edades	RESUMEN			GRADO DE INSTRUCCION							
	General	Por sexo		Alfabetos		Semialfabetos (Sólo saben leer)		Analfabetos		No declararon	
		Varones	Hembras	Varones	Hembras	Varones	Hembras	Varones	Hembras	Varones	Hembras
Totales	**3.399**	**1.740**	**1.659**	**930**	**950**	**30**	**20**	**441**	**354**	**339**	**335**
Menos de 7	667	334	333	—	—	—	—	—	—	334	333
7	119	68	51	11	16	4	1	52	34	1	—
8	99	47	52	13	22	4	5	29	25	1	—
9	78	39	39	18	23	5	—	16	16	—	—
10	107	55	52	37	39	3	1	15	12	—	—
11	85	42	43	36	36	—	2	6	5	—	—
12	117	68	49	55	43	—	2	13	4	—	—
13	80	39	41	29	36	1	—	9	5	—	—
14	104	53	51	47	44	1	—	5	7	—	—
15–19	399	190	209	145	168	3	1	41	38	1	2
20–29	626	329	297	227	222	4	2	98	73	—	—
30–39	354	176	178	116	126	1	3	57	49	2	—
40–49	259	141	118	91	80	1	2	49	36	—	—
50–59	177	98	79	70	46	2	1	26	32	—	—
60–69	83	36	47	22	33	1	—	13	14	—	—
70 y más	44	25	19	13	15	—	—	12	4	—	—
No declararon	1	—	1	—	1	—	—	—	—	—	—

Población clasificada por grado de instrucción, edades y sexo

DEPENDENCIAS FEDERALES

Cuadro N°. 83

Edades	RESUMEN			GRADO DE INSTRUCCION							
	General	Por sexo		Alfabetos		Semialfabetos (Sólo saben leer)		Analfabetos		No declararon	
		Varones	Hembras	Varones	Hembras	Varones	Hembras	Varones	Hembras	Varones	Hembras
Totales	**852**	**684**	**168**	**193**	**45**	—	—	**448**	**83**	**43**	**40**
Menos de 7	83	43	40	—	—	—	—	—	—	43	40
7	17	10	7	1	1	—	—	9	6	—	—
8	23	13	10	1	2	—	—	12	8	—	—
9	17	13	4	2	1	—	—	11	3	—	—
10	19	14	5	2	2	—	—	12	3	—	—
11	15	14	1	3	—	—	—	11	1	—	—
12	20	16	4	5	2	—	—	11	2	—	—
13	28	26	2	8	2	—	—	18	—	—	—
14	32	31	1	9	1	—	—	22	—	—	—
15–19	158	139	19	54	9	—	—	85	10	—	—
20–29	190	165	25	64	10	—	—	101	15	—	—
30–39	109	85	24	25	8	—	—	60	16	—	—
40–49	69	59	10	4	3	—	—	55	7	—	—
50–59	43	33	10	11	3	—	—	22	7	—	—
60–69	22	17	5	2	1	—	—	15	4	—	—
70 y más	7	6	1	2	—	—	—	4	1	—	—
No declararon	—	—	—	—	—	—	—	—	—	—	—

Resumen en cifras absolutas y relativas del grado de instrucción de la población de VENEZUELA, clasificada por edades (1) y sexo

Cuadro N°. 83

EDADES	RESUMEN			CON INSTRUCCION (Alfabetos y semialfabetos)						SIN INSTRUCCION (Analfabetos y sin declaración del grado de instrucción)					
		POR SEXO		Total		Varones		Hembras		Total		Varones		Hembras	
	General	Varones	Hembras	Cifras absolutas	%	Cifras absolutas	%	Cifras absolutas	%	Cifras absolutas	%	Cifras absolutas	%	Cifras absolutas	%
7	115.481	59.013	56.468	12.980	11,3	6.395	11,0	6.585	11,7	102.501	88,7	52.618	89,0	49.883	88,3
8	106.831	54.534	52.297	20.484	19,2	10.275	18,8	10.209	19,5	86.347	80,8	44.259	81,2	42.088	80,5
9	92.348	47.209	45.139	25.549	27,7	12.893	27,3	12.656	28,0	66.799	72,3	34.316	72,7	32.483	72,0
10	96.546	50.655	45.891	31.937	33,1	16.267	32,1	15.670	34,1	64.609	66,9	34.388	67,9	30.221	65,9
11	91.483	46.623	44.860	36.898	40,4	18.593	40,0	18.305	40,8	54.585	59,6	28.030	60,0	26.555	59,2
12	109.193	57.805	51.388	43.659	40,0	22.719	39,3	20.940	40,7	65.534	60,0	35.086	60,7	30.448	59,3
13	83.960	43.158	40.802	39.769	47,4	20.043	46,4	19.726	48,3	44.191	52,6	23.115	53,6	21.076	51,7
14	91.970	48.092	43.878	42.734	46,5	21.811	45,4	20.923	47,7	49.236	53,5	26.281	54,6	22.955	52,3
Total 7 a 14	**787.812**	**407.089**	**380.723**	**254.010**	**32,3**	**128.996**	**31,7**	**125.014**	**32,8**	**533.802**	**67,7**	**278.093**	**68,3**	**255.709**	**67,2**
15-19	402.521	190.892	211.629	190.427	47,3	91.325	47,8	99.102	46,8	212.094	52,7	99.567	52,2	112.527	53,2
20-29	694.940	337.021	357.919	310.507	44,7	167.844	49,8	142.663	39,9	384.433	55,3	169.177	50,2	215.256	60,1
30-39	466.747	230.482	236.265	193.465	41,4	108.591	47,1	84.874	35,9	273.282	58,6	121.891	52,9	151.391	64,1
40-49	342.535	173.688	168.847	135.311	39,6	74.611	43,2	60.700	36,0	207.224	60,4	99.077	56,8	108.147	64,0
50-59	194.908	95.903	99.005	77.073	39,6	39.479	41,2	37.594	38,0	117.835	60,4	56.424	58,8	61.411	62,0
60-69	107.864	47.846	60.018	42.438	39,4	19.725	41,2	22.713	38,0	65.426	60,6	28.121	58,8	37.305	62,0
70 y más	60.557	23.044	37.513	22.923	37,9	9.095	39,5	13.828	36,9	37.634	62,1	13.949	60,5	23.685	63,1
No declararon	6.908	4.110	2.798	2.325	33,7	1.685	41,0	640	22,9	4.583	66,3	2.425	59,0	2.158	77,1
Totales (1)	**3.064.792**	**1.510.075**	**1.554.717**	**1.228.479**	**40,1**	**641.351**	**42,5**	**587.128**	**37,8**	**1.836.313**	**59,9**	**868.724**	**57,5**	**967.589**	**62,2**

(1) Excluída la población menor de 7 años.

Resumen en cifras absolutas y relativas del grado de instrucción de la población del DISTRITO FEDERAL, clasificada por edades (1) y sexo

Cuadro Nº. 84

EDADES	RESUMEN			CON INSTRUCCION (Alfabetos y semialfabetos)						SIN INSTRUCCION (Analfabetos y sin declaración del grado de instrucción)					
		POR SEXO		Total		Varones		Hembras		Total		Varones		Hembras	
	General	Varones	Hembras	Cifras absolutas	%	Cifras absolutas	%	Cifras absolutas	%	Cifras absolutas	%	Cifras absolutas	%	Cifras absolutas	%
7	7.141	3.538	3.603	2.615	36,6	1.253	35,4	1.362	37,8	4.526	63,4	2.285	64,6	2.241	62,2
8	7.348	3.590	3.758	3.900	53,1	1.867	52,0	2.033	54,1	3.448	46,9	1.723	48,0	1.725	45,9
9	6.877	3.435	3.442	4.528	65,8	2.234	65,0	2.294	66,6	2.349	34,2	1.201	35,0	1.148	33,4
10	7.264	3.569	3.695	5.331	73,4	2.586	72,5	2.745	74,3	1.933	26,6	983	27,5	950	25,7
11	7.303	3.584	3.719	5.769	79,0	2.794	78,0	2.975	80,0	1.534	21,0	790	22,0	744	20,0
12	7.690	3.778	3.912	6.167	80,2	2.991	79,2	3.176	81,2	1.523	19,8	787	20,8	736	18,8
13	7.094	3.422	3.672	5.902	83,2	2.811	82,1	3.091	84,2	1.192	16,8	611	17,9	581	15,8
14	7.565	3.648	3.917	6.318	83,5	3.006	82,4	3.312	84,6	1.247	16,5	642	17,6	605	15,4
Total 7 a 14	**58.282**	**28.564**	**29.718**	**40.530**	**69,5**	**19.542**	**68,4**	**20.988**	**70,6**	**17.752**	**30,5**	**9.022**	**31,6**	**8.730**	**29,4**
15–19	43.451	19.609	23.842	34.944	80,4	16.216	82,7	18.728	78,6	8.507	19,6	3.393	17,3	5.114	21,4
20–29	83.400	40.368	43.032	66.936	80,3	34.355	85,1	32.581	75,7	16.464	19,7	6.013	14,9	10.451	24,3
30–39	53.454	26.437	27.017	42.688	79,9	22.414	84,8	20.274	75,0	10.766	20,1	4.023	15,2	6.743	25,0
40–49	38.011	17.822	20.189	29.120	76,6	14.244	79,9	14.876	73,7	8.891	23,4	3.578	20,1	5.313	26,3
50–59	21.491	8.823	12.668	16.421	76,4	6.936	78,6	9.485	74,9	5.070	23,6	1.887	21,4	3.183	25,1
60–69	12.080	4.246	7.834	9.083	75,2	3.305	77,8	5.778	73,8	2.997	24,8	941	22,2	2.056	26,2
70 y más	6.873	1.961	4.912	4.971	72,3	1.447	73,8	3.524	71,7	1.902	27,7	514	26,2	1.388	28,3
No declararon	876	543	333	520	59,4	359	66,1	161	48,3	356	40,6	184	33,9	172	51,7
Totales (1)	**317.918**	**148.373**	**169.545**	**245.213**	**77,1**	**118.818**	**80,1**	**126.395**	**74,5**	**72.705**	**22,9**	**29.555**	**19,9**	**43.150**	**25,5**

(1) Excluída la población menor de 7 años.

Resumen en cifras absolutas y relativas del grado de instrucción de la población del ESTADO ANZOATEGUI, clasificada por edades (1) y sexo

Cuadro N°. 85

EDADES	RESUMEN			CON INSTRUCCION (Alfabetos y semialfabetos)						SIN INSTRUCCION (Analfabetos y sin declaración del grado de instrucción)					
		POR SEXO		Total		Varones		Hembras		Total		Varones		Hembras	
	General	Varones	Hembras	Cifras absolutas	%	Cifras absolutas	%	Cifras absolutas	%	Cifras absolutas	%	Cifras absolutas	%	Cifras absolutas	%
7	5.264	2.718	2.546	453	8,6	210	7,7	243	9,5	4.811	91,4	2.508	92,3	2.303	90,5
8	4.734	2.531	2.203	707	14,9	347	13,7	360	16,3	4.027	85,1	2.184	86,3	1.843	83,7
9	3.844	1.952	1.892	841	21,9	401	20,5	440	23,3	3.003	78,1	1.551	79,5	1.452	76,7
10	3.935	2.090	1.845	941	23,9	458	21,9	483	26,2	2.994	76,1	1.632	78,1	1.362	73,8
11	3.851	1.965	1.886	1.253	32,5	585	29,8	668	35,4	2.598	67,5	1.380	70,2	1.218	64,6
12	4.854	2.561	2.293	1.504	31,0	709	27,7	795	34,7	3.350	69,0	1.852	72,3	1.498	65,3
13	3.239	1.707	1.532	1.158	35,8	557	32,6	601	39,2	2.081	64,2	1.150	67,4	931	60,8
14	3.779	2.068	1.711	1.415	37,4	680	32,9	735	43,0	2.364	62,6	1.388	67,1	976	57,0
Total 7 a 14	**33.500**	**17.592**	**15.908**	**8.272**	**24,7**	**3.947**	**22,4**	**4.325**	**27,2**	**25.228**	**75,3**	**13.645**	**77,6**	**11.583**	**72,8**
15-19	16.247	7.523	8.724	6.487	39,9	2.856	38,0	3.631	41,6	9.760	60,1	4.667	62,0	5.093	58,4
20-29	31.320	15.780	15.540	12.630	40,3	7.217	45,7	5.413	34,8	18.690	59,7	8.563	54,3	10.127	65,2
30-39	18.484	9.683	8.801	7.072	38,3	4.293	44,3	2.779	31,6	11.412	61,7	5.390	55,7	6.022	68,4
40-49	11.672	6.188	5.484	4.407	37,8	2.626	42,4	1.781	32,5	7.265	62,2	3.562	57,6	3.703	67,5
50-59	5.904	2.904	3.000	2.256	38,2	1.202	41,4	1.054	35,1	3.648	61,8	1.702	58,6	1.946	64,9
60-69	3.101	1.375	1.726	1.188	38,3	576	41,9	612	35,5	1.913	61,7	799	58,1	1.114	64,5
70 y más	1.560	595	965	616	39,5	251	42,2	365	37,8	944	60,5	344	57,8	600	62,2
No declararon	272	193	79	121	44,5	104	53,9	17	21,5	151	55,5	89	46,1	62	78,5
Totales (1)	122.060	61.833	60.227	43.049	35,3	23.072	37,3	19.977	33,2	79.011	64,7	38.761	62,7	40.250	66,8

(1) Excluída la población menor de 7 años.

Resumen en cifras absolutas y relativas del grado de instrucción de la población del ESTADO APURE, clasificada por edades (1) y sexo

Cuadro N°. **86**

EDADES	RESUMEN			CON INSTRUCCION (Alfabetos y semialfabetos)						SIN INSTRUCCION (Analfabetos y sin declaración del grado de instrucción)					
		POR SEXO		Total		Varones		Hembras		Total		Varones		Hembras	
	General	Varones	Hembras	Cifras absolutas	%	Cifras absolutas	%	Cifras absolutas	%	Cifras absolutas	%	Cifras absolutas	%	Cifras absolutas	%
7	2.552	1.291	1.261	193	7,6	88	6,8	105	8,3	2.359	92,4	1.203	93,2	1.156	91,7
8	2.223	1.113	1.110	286	12,9	117	10,5	169	15,2	1.937	87,1	996	89,5	941	84,8
9	1.918	979	939	409	21,3	197	20,1	212	22,6	1.509	78,7	782	79,9	727	77,4
10	1.840	954	886	479	26,0	234	24,5	245	27,7	1.361	74,0	720	75,5	641	72,3
11	1.835	917	918	578	31,5	267	29,1	311	33,9	1.257	68,5	650	70,9	607	66,1
12	1.993	1.072	921	684	34,3	335	31,2	349	37,9	1.309	65,7	737	68,8	572	62,1
13	1.540	847	693	600	39,0	302	35,7	298	43,0	940	61,0	545	64,3	395	57,0
14	1.492	805	687	576	38,6	288	35,8	288	41,9	916	61,4	517	64,2	399	58,1
Total 7 a 14	**15.393**	**7.978**	**7.415**	**3.805**	**24,7**	**1.828**	**22,9**	**1.977**	**26,7**	**11.588**	**75,3**	**6.150**	**77,1**	**5.438**	**73,3**
15–19	6.997	3.481	3.516	2.616	37,4	1.215	34,9	1.401	39,8	4.381	62,6	2.266	65,1	2.115	60,2
20–29	12.402	5.966	6.436	4.306	34,7	2.246	37,6	2.060	32,0	8.096	65,3	3.720	62,4	4.376	68,0
30–39	8.341	4.243	4.098	2.579	30,9	1.478	34,8	1.101	26,9	5.762	69,1	2.765	65,2	2.997	73,1
40–49	5.956	3.213	2.743	1.757	29,5	1.048	32,6	709	25,8	4.199	70,5	2.165	67,4	2.034	74,2
50–59	3.543	2.006	1.537	1.107	31,2	663	33,1	444	28,9	2.436	68,8	1.343	66,9	1.093	71,1
60–69	1.717	895	822	519	30,2	296	33,1	223	27,1	1.198	69,8	599	66,9	599	72,9
70 y más	928	420	508	212	22,8	107	25,5	105	20,7	716	77,2	313	74,5	403	79,3
No declararon	23	14	9	8	34,8	7	50,0	1	11,1	15	65,2	7	50,0	8	88,9
Totales (1)	39.907 → **55.300**	20238 → **28.216**	19.669 → **27.084**	13.104 → **16.909**	**30,6**	7060 → **8.888**	34.9 → **31,5**	6044 → **8.021**	30.7 → **29,6**	**38.391**	**69,4**	**19.328**	**68,5**	**19.063**	**70,4**

(1) Excluida la población menor de 7 años.

Resumen en cifras absolutas y relativas del grado de instrucción de la población del ESTADO ARAGUA, clasificada por edades (1) y sexo

Cuadro Nº. 87

EDADES	RESUMEN			CON INSTRUCCION (Alfabetos y semialfabetos)						SIN INSTRUCCION (Analfabetos y sin declaración del grado de instrucción)					
		POR SEXO		Total		Varones		Hembras		Total		Varones		Hembras	
	General	Varones	Hembras	Cifras absolutas	%	Cifras absolutas	%	Cifras absolutas	%	Cifras absolutas	%	Cifras absolutas	%	Cifras absolutas	%
7	3.891	2.039	1.852	482	12,4	235	11,5	247	13,3	3.409	87,6	1.804	88,5	1.605	86,7
8	3.576	1.854	1.722	783	21,9	409	22,1	374	21,7	2.793	78,1	1.445	77,9	1.348	78,3
9	3.328	1.722	1.606	1.031	31,0	520	30,2	511	31,8	2.297	69,0	1.202	69,8	1.095	68,2
10	3.403	1.769	1.634	1.287	37,8	665	37,6	622	38,1	2.116	62,2	1.104	62,4	1.012	61,9
11	3.187	1.673	1.514	1.478	46,4	770	46,0	708	46,8	1.709	53,6	903	54,0	806	53,2
12	3.566	1.887	1.679	1.550	43,5	794	42,1	756	45,0	2.016	56,5	1.093	57,9	923	55,0
13	3.104	1.612	1.492	1.505	48,5	774	48,0	731	49,0	1.599	51,5	838	52,0	761	51,0
14	3.265	1.728	1.537	1.635	50,1	843	48,8	792	51,5	1.630	49,9	885	51,2	745	48,5
Total 7 a 14	**27.320**	**14.284**	**13.036**	**9.751**	**35,7**	**5.010**	**35,1**	**4.741**	**36,4**	**17.569**	**64,3**	**9.274**	**64,9**	**8.295**	**63,6**
15-19	14.337	6.895	7.442	7.428	51,8	3.572	51,8	3.856	51,8	6.909	48,2	3.323	48,2	3.586	48,2
20-29	24.654	12.225	12.429	12.568	51,0	7.078	57,9	5.490	44,2	12.086	49,0	5.147	42,1	6.939	55,8
30-39	17.550	8.747	8.803	7.863	44,8	4.568	52,2	3.295	27,4	9.687	55,2	4.179	47,8	5.508	62,6
40-49	13.579	7.028	6.551	5.564	41,0	3.247	46,2	2.317	35,4	8.015	59,0	3.781	53,8	4.234	64,6
50-59	7.579	3.791	3.788	3.261	43,0	1.778	46,9	1.483	39,1	4.318	57,0	2.013	53,1	2.305	60,9
60-69	4.451	1.978	2.473	1.922	43,2	921	46,6	1.001	40,5	2.529	56,8	1.057	53,4	1.472	59,5
70 y más	2.493	903	1.590	958	38,4	401	44,4	557	35,0	1.535	61,6	502	55,6	1.033	65,0
No declararon	280	172	108	88	31,4	69	40,1	19	17,6	192	68,6	103	59,9	89	82,4
Totales (1)	112.243	56.023	56.220	49.403	44,0	26.644	47,6	22.759	40,5	62.840	56,0	29.379	52,4	33.461	59,5

(1) Excluída la población menor de 7 años.

Resumen en cifras absolutas y relativas del grado de instrucción de la población del ESTADO BARINAS, clasificada por edades (1) y sexo

Cuadro N° 88

EDADES	RESUMEN			CON INSTRUCCION (Alfabetos y semialfabetos)						SIN INSTRUCCION (Analfabetos y sin declaración del grado de instrucción)					
		POR SEXO		Total		Varones		Hembras		Total		Varones		Hembras	
	General	Varones	Hembras	Cifras absolutas	%	Cifras absolutas	%	Cifras absolutas	%	Cifras absolutas	%	Cifras absolutas	%	Cifras absolutas	%
7	2.099	1.050	1.049	156	7,4	77	7,3	79	7,5	1.943	92,6	973	92,7	970	92,5
8	1.904	971	933	237	12,5	118	12,2	119	12,8	1.667	87,5	853	87,8	814	87,2
9	1.617	835	782	315	19,5	172	20,6	143	18,3	1.302	80,5	663	79,4	639	81,7
10	1.792	957	835	400	22,3	210	21,9	190	22,8	1.392	77,7	747	78,1	645	77,2
11	1.463	757	706	414	28,3	208	27,5	206	29,2	1.049	71,7	549	72,5	500	70,8
12	1.930	1.040	890	565	29,3	319	30,7	246	27,6	1.365	70,7	721	69,3	644	72,4
13	1.266	702	564	431	34,0	243	34,6	188	33,3	835	66,0	459	65,4	376	66,7
14	1.508	835	673	498	33,0	284	34,0	214	31,8	1.010	67,0	551	66,0	459	68,2
Total 7 a 14	**13.579**	**7.147**	**6.432**	**3.016**	**22,2**	**1.631**	**22,8**	**1.385**	**21,5**	**10.563**	**77,8**	**5.516**	**77,2**	**5.047**	**78,5**
15–19	6.042	2.926	3.116	1.910	31,6	967	33,0	943	30,3	4.132	68,4	1.959	67,0	2.173	69,7
20–29	11.317	5.637	5.680	3.275	28,9	1.807	32,1	1.468	25,8	8.042	71,1	3.830	67,9	4.212	74,2
30–39	7.773	3.984	3.789	1.866	24,0	1.131	28,4	735	19,4	5.907	76,0	2.853	71,6	3.054	80,6
40–49	5.503	3.031	2.472	1.342	24,4	838	27,6	504	20,4	4.161	75,6	2.193	72,4	1.968	79,6
50–59	3.216	1.804	1.412	814	25,3	491	27,2	323	22,9	2.402	74,7	1.313	72,8	1.089	77,1
60–69	1.577	777	800	380	24,1	234	30,1	146	18,2	1.197	75,9	543	69,9	654	81,8
70 y más	703	292	411	181	25,7	94	32,2	87	21,2	522	74,3	198	67,8	324	78,8
No declararon	108	72	36	27	24,8	20	27,4	7	19,4	81	75,2	52	72,6	29	80,6
Totales (1)	36239 / **49.818**	18.523 / **25.670**	17.716 / **24.148**	9795 / **12.811**	**25,7**	5582 / 7.213	30.1 / **28,1**	4213 / **5.598**	23.8 / **23,2**	**37.007**	**74,3**	**18.457**	**71,9**	**18.550**	**76,8**

(1) Excluída la población menor de 7 años.

Resumen en cifras absolutas y relativas del grado de instrucción de la población del ESTADO BOLIVAR, clasificada por edades (1) y sexo

Cuadro N°. **89**

EDADES	RESUMEN			CON INSTRUCCION (Alfabetos y semialfabetos)						SIN INSTRUCCION (Analfabetos y sin declaración del grado de instrucción)					
		POR SEXO		Total		Varones		Hembras		Total		Varones		Hembras	
	General	Varones	Hembras	Cifras absolutas	%	Cifras absolutas	%	Cifras absolutas	%	Cifras absolutas	%	Cifras absolutas	%	Cifras absolutas	%
7	2.790	1.442	1.348	435	15,6	195	13,5	240	17,8	2.355	84,4	1.247	86,5	1.108	82,2
8	2.540	1.289	1.251	647	25,5	313	24,3	334	26,7	1.893	74,5	976	75,7	917	73,3
9	2.127	1.115	1.012	683	32,1	346	31,0	337	33,3	1.444	67,9	769	69,0	675	66,7
10	2.275	1.196	1.079	840	36,9	408	34,1	432	40,0	1.435	63,1	788	65,9	647	60,0
11	2.290	1.129	1.161	1.051	45,9	481	42,6	570	49,1	1.239	54,1	648	57,4	591	50,9
12	2.507	1.364	1.143	1.148	45,8	585	42,9	563	49,3	1.359	54,2	779	57,1	580	50,7
13	1.906	953	953	999	52,4	477	50,1	522	54,8	907	47,6	476	49,9	431	45,2
14	2.066	1.103	963	1.137	55,0	545	49,4	592	61,5	929	45,0	558	50,6	371	38,5
Total 7 a 14	**18.501**	**9.591**	**8.910**	**6.940**	**37,5**	**3.350**	**34,9**	**3.590**	**40,3**	**11.561**	**62,5**	**6.241**	**65,1**	**5.320**	**59,7**
15-19	10.035	4.685	5.350	5.661	56,4	2.462	52,6	3.199	59,8	4.374	43,6	2.223	47,4	2.151	40,2
20-29	17.969	8.765	9.204	9.587	53,4	4.752	54,2	4.835	52,5	8.382	46,6	4.013	45,8	4.369	47,5
30-39	11.607	5.944	5.663	6.069	52,3	3.212	54,0	2.857	50,5	5.538	47,7	2.732	46,0	2.806	49,5
40-49	8.353	4.342	4.011	4.322	51,7	2.389	55,0	1.933	48,2	4.031	48,3	1.953	45,0	2.078	51,8
50-59	4.668	2.504	2.164	2.457	52,6	1.359	54,3	1.098	50,7	2.211	47,4	1.145	45,7	1.066	49,3
60-69	2.394	1.167	1.227	1.215	50,8	606	51,9	609	49,6	1.179	49,2	561	48,1	618	50,4
70 y más	1.402	502	900	712	50,8	263	52,4	449	49,9	690	49,2	239	47,6	451	50,1
No declararon	201	130	71	78	38,8	54	41,5	24	33,8	123	61,2	76	58,5	47	66,2
Totales (1)	56.629 75.130	28.039 37.630	28590 37.500	30.101 37.041	49,3	15.097 18.447	53.8 49,0	15.004 18.594	52,5 49,6	38.089	50,7	19.183	51,0	18.906	50,4

(1) Excluída la población menor de 7 años.

Resumen en cifras absolutas y relativas del grado de instrucción de la población del ESTADO CARABOBO, clasificada por edades (1) y sexo

Cuadro N°. **90**

EDADES	RESUMEN			CON INSTRUCCION (Alfabetos y semialfabetos)						SIN INSTRUCCION (Analfabetos y sin declaración del grado de instrucción)					
	General	POR SEXO		Total		Varones		Hembras		Total		Varones		Hembras	
		Varones	Hembras	Cifras absolutas	%	Cifras absolutas	%	Cifras absolutas	%	Cifras absolutas	%	Cifras absolutas	%	Cifras absolutas	%
7	5.391	2.730	2.661	756	14,0	419	15,4	337	12,7	4.635	86,0	2.311	84,6	2.324	87,3
8	4.738	2.406	2.332	1.064	22,5	508	21,1	556	23,8	3.674	77,5	1.898	78,9	1.776	76,2
9	4.275	2.144	2.131	1.314	30,7	638	29,7	676	31,7	2.961	69,3	1.506	70,3	1.455	68,3
10	4.386	2.310	2.076	1.637	37,3	830	35,9	807	38,9	2.749	62,7	1.480	64,1	1.269	61,1
11	4.049	2.149	1.900	1.958	48,4	1.004	46,7	954	50,2	2.091	51,6	1.145	53,3	946	49,8
12	4.713	2.480	2.233	2.127	45,1	1.091	44,0	1.036	46,4	2.586	54,9	1.389	56,0	1.197	53,6
13	3.891	1.985	1.906	2.118	54,4	1.042	52,5	1.076	56,5	1.773	45,6	943	47,5	830	43,5
14	4.326	2.300	2.026	2.214	51,2	1.129	49,1	1.085	53,6	2.112	48,8	1.171	50,9	941	46,4
Total 7 a 14	**35.769**	**18.504**	**17.265**	**13.188**	**36,9**	**6.661**	**36,0**	**6.527**	**37,8**	**22.581**	**63,1**	**11.843**	**64,0**	**10.738**	**62,2**
15–19	20.099	9.344	10.755	10.722	53,3	5.088	54,5	5.634	52,4	9.377	46,7	4.256	45,5	5.121	47,6
20–29	35.587	17.161	18.426	17.283	48,6	9.353	54,5	7.930	43,0	18.304	51,4	7.808	45,5	10.496	57,0
30–39	25.293	12.737	12.556	11.639	46,0	6.615	51,9	5.024	40,0	13.654	54,0	6.122	48,1	7.532	60,0
40–49	19.158	9.609	9.549	8.260	43,1	4.410	45,9	3.850	40,3	10.898	56,9	5.199	54,1	5.699	59,7
50–59	10.919	5.290	5.629	4.974	45,6	2.416	45,7	2.558	45,4	5.945	54,4	2.874	54,3	3.071	54,6
60–69	6.013	2.442	3.571	2.859	47,5	1.193	48,9	1.666	46,7	3.154	52,5	1.249	51,1	1.905	53,3
70 y más	3.544	1.141	2.403	1.634	46,1	519	45,5	1.115	46,4	1.910	53,9	622	54,5	1.288	53,6
No declararon	355	223	132	146	41,1	98	43,9	48	36,4	209	58,9	125	56,1	84	63,6
Totales (1)	120.968 156.737	57947 76.451	63021 80.286	57.517 70.705	45,1	29.692 36.353	51.2 47,6	27825 34.352	44.2 42,8	86.032	54,9	40.098	52,4	45.934	57,2

(1) Excluida la población menor de 7 años.

Resumen en cifras absolutas y relativas del grado de instrucción de la población del ESTADO COJEDES, clasificada por edades (1) y sexo

Cuadro Nº. **91**

EDADES	RESUMEN			CON INSTRUCCION (Alfabetos y semialfabetos						SIN INSTRUCCION (Analfabetos y sin declaración del grado de instrucción					
		POR SEXO		Total		Varones		Hembras		Total		Varones		Hembras	
	General	Varones	Hembras	Cifras absolutas	%	Cifras absolutas	%	Cifras absolutas	%	Cifras absolutas	%	Cifras absolutas	%	Cifras absolutas	%
7	1.627	838	789	72	4,4	36	4,3	36	4,6	1.555	95,6	802	95,7	753	95,4
8	1.483	774	709	140	9,4	73	9,4	67	9,5	1.343	90,6	701	90,6	642	90,5
9	1.289	685	604	206	16,0	99	14,5	107	17,7	1.083	84,0	586	85,5	497	82,3
10	1.356	753	603	220	16,2	111	14,7	109	18,1	1.136	83,8	642	85,3	494	81,9
11	1.187	604	583	268	22,6	146	24,2	122	20,9	919	77,4	458	75,8	461	79,1
12	1.503	849	654	319	21,2	191	22,5	128	19,6	1.184	78,8	658	77,5	526	80,4
13	1.148	640	508	280	24,4	153	23,9	127	25,0	868	75,6	487	76,1	381	75,0
14	1.274	696	578	329	25,8	182	26,2	147	25,4	945	74,2	514	73,8	431	74,6
Total 7 a 14	**10.867**	**5.839**	**5.028**	**1.834**	**16,9**	**991**	**17,0**	**843**	**16,8**	**9.033**	**83,1**	**4.848**	**83,0**	**4.185**	**83,2**
15–19	5.109	2.460	2.649	1.143	22,4	566	23,0	577	21,8	3.966	77,6	1.894	77,0	2.072	78,2
20–29	9.585	4.792	4.793	1.902	19,8	1.128	23,5	774	16,1	7.683	80,2	3.664	76,5	4.019	83,9
30–39	6.295	3.231	3.064	1.081	17,2	677	21,0	404	13,2	5.214	82,8	2.554	79,0	2.660	86,8
40–49	4.314	2.224	2.090	765	17,7	441	19,8	324	15,5	3.549	82,3	1.783	80,2	1.766	84,5
50–59	2.348	1.158	1.190	503	21,4	263	22,7	240	20,2	1.845	78,6	895	77,3	950	79,8
60–69	1.216	536	680	289	23,8	151	28,2	138	20,3	927	76,2	385	71,8	542	79,7
70 y más	595	243	352	156	26,2	81	33,3	75	21,3	439	73,8	162	66,7	277	78,7
No declararon	87	52	35	12	13,8	10	19.2	2	5,7	75	86,2	42	80,8	33	94,3
Totales (1)	29.549 40.416	17.696 20.535	14.853 19.881	5.351 7.685	19,0	3317 4.308	22.6 21,0	2534 3.377	17.1 17,0	32.731	81,0	16.227	79,0	16.504	83,0

(1) Excluída la población menor de 7 años.

Resumen en cifras absolutas y relativas del grado de instrucción de la población del ESTADO FALCON, clasificada por edades (1) y sexo

Cuadro N°. **92**

EDADES	RESUMEN			CON INSTRUCCION (Alfabetos y semialfabetos)						SIN INSTRUCCION (Analfabetos y sin declaración del grado de instrucción)					
		POR SEXO		Total		Varones		Hembras		Total		Varones		Hembras	
	General	Varones	Hembras	Cifras absolutas	%	Cifras absolutas	%	Cifras absolutas	%	Cifras absolutas	%	Cifras absolutas	%	Cifras absolutas	%
7	8.096	4.162	3.934	665	8,2	345	8,3	320	8,1	7.431	91,8	3.817	91,7	3.614	91,9
8	6.903	3.542	3.361	1.029	14,9	545	15,4	484	14,4	5.874	81,1	2.997	84,6	2.877	85,6
9	6.151	3.134	3.017	1.263	20,5	661	21,1	602	20,0	4.888	79,5	2.473	78,9	2.415	80,0
10	6.136	3.293	2.843	1.617	26,4	859	26,1	758	26,7	4.519	73,6	2.434	73,9	2.085	73,3
11	6.002	3.043	2.959	1.863	31,0	954	31,4	909	30,7	4.139	69,0	2.089	68,6	2.050	69,3
12	7.000	3.661	3.339	2.237	32,0	1.174	32,1	1.063	31,8	4.763	68,0	2.487	67,9	2.276	68,2
13	5.467	2.783	2.684	2.129	38,9	1.088	39,1	1.041	38,8	3.338	61,1	1.695	60,9	1.643	61,2
14	6.069	3.194	2.875	2.248	37,0	1.193	37,4	1.055	36,7	3.821	63,0	2.001	62,6	1.820	63,3
Total 7 a 14	**51.824**	**26.812**	**25.012**	**13.051**	**25,2**	**6.819**	**25,4**	**6.232**	**24,9**	**38.773**	**74,8**	**19.993**	**74,6**	**18.780**	**75,1**
15–19	25.828	12.274	13.554	9.847	38,1	4.858	39,6	4.989	36,8	15.981	61,9	7.416	60,4	8.565	63,2
20–29	36.327	16.382	19.945	12.922	35,6	6.792	41,5	6.130	30,7	23.405	64,4	9.590	58,5	13.815	69,3
30–39	24.893	11.146	13.747	7.927	31,8	4.511	40,5	3.416	24,8	16.966	68,2	6.635	59,5	10.331	75,2
40–49	20.478	9.555	10.923	5.991	29,3	3.356	35,1	2.635	24,1	14.487	70,7	6.199	64,9	8.288	75,9
50–59	11.840	5.517	6.323	3.583	30,3	1.950	35,3	1.633	25,8	8.257	69,7	3.567	64,7	4.690	74,2
60–69	7.381	3.213	4.168	2.199	29,8	1.115	34,7	1.084	26,0	5.182	70,2	2.098	65,3	3.084	74,0
70 y más	4.337	1.703	2.634	1.187	27.4	593	34,8	594	22,6	3.150	72,6	1.110	65,2	2.040	77,4
No declararon	483	269	214	122	25,3	83	30,9	39	18,2	361	74,7	186	69,1	175	81,8
Totales (1)	131567- 183.391	60059 86.871	71508 96.520	43778 56.829	31,0	23258 30.077	36.7 34,6	20520 26.752	28.7 27,7	126.562	69,0	56.794	65,4	69.768	72,3

(1) Excluida la población menor de 7 años.

Resumen en cifras absolutas y relativas del grado de instrucción de la población del ESTADO GUARICO, clasificada por edades (1) y sexo

Cuadro N°. **93**

EDADES	RESUMEN			CON INSTRUCCION (Alfabetos y semialfabetos)						SIN INSTRUCCION (Analfabetos y sin declaración del grado de instrucción)					
		POR SEXO		Total		Varones		Hembras		Total		Varones		Hembras	
	General	Varones	Hembras	Cifras absolutas	%	Cifras absolutas	%	Cifras absolutas	%	Cifras absolutas	%	Cifras absolutas	%	Cifras absolutas	%
7	4.622	2.337	2.285	313	6,8	145	6,2	168	7,4	4.309	93,2	2.192	93,8	2.117	92,6
8	4.080	2.099	1.981	447	11,0	221	10.5	226	11,4	3.633	89,0	1.878	89,5	1.755	88,6
9	3.247	1.641	1.606	547	16,8	269	16,4	278	17,3	2.700	83,2	1.372	83,6	1.328	82,7
10	3.594	1.955	1.639	709	19,7	361	18,5	348	21,2	2.885	80,3	1.594	81,5	1.291	78,8
11	3.186	1.608	1.578	832	26,1	383	23,8	449	28,5	2.354	73,9	1.225	76,2	1.129	71,5
12	4.156	2.293	1.863	1.041	25,0	523	23,0	513	27,5	3.115	75,0	1.765	77,0	1.350	72,5
13	2.856	1.487	1.369	884	31,0	429	28,8	455	33,2	1.972	69,0	1.058	71,2	914	66,8
14	3.326	1.778	1.548	1.025	30,8	519	29,2	506	32,7	2.301	69,2	1.259	70,8	1.042	67,3
Total 7 a 14	**29.067**	**15.198**	**13.869**	**5.798**	**19,9**	**2.855**	**18,8**	**2.943**	**21,2**	**23.269**	**80,1**	**12.343**	**81,2**	**10.926**	**78,8**
15-19	13.714	6.517	7.197	4.387	32,0	2.004	30,8	2.383	33,1	9.327	68,0	4.513	69,2	4.814	66,9
20-29	25.022	12.100	12.922	7.056	28,2	3.791	31,3	3.265	25,3	17.966	71,8	8.309	68,7	9.657	74,7
30-39	16.730	8.478	8.252	4.558	27,2	2.631	31,0	1.927	23,4	12.172	72,8	5.847	69,0	6.325	76,6
40-49	11.502	6.045	5.457	3.177	27,6	1.793	29,7	1.384	25,4	8.325	72,4	4.252	70,3	4.073	74,6
50-59	5.923	3.117	2.806	1.804	30,5	984	31,6	820	29,2	4.119	69,5	2.133	68,4	1.986	70,8
60-69	3.072	1.352	1.720	961	31,3	434	32,1	527	30,6	2.111	68,7	918	67,9	1.193	69,4
70 y más	1.631	623	1.008	539	33,0	211	33,9	328	32,5	1.092	67,0	412	66,1	680	67,5
No declararon	303	173	130	60	19,8	45	26,0	15	11,5	243	80,2	128	74,0	115	88,5
Totales (1)	77.897 106.964	38405 53.603	39.492 53.361	22.542 28.340	26,5	11.893 14.748	27,5	10649 13.592	25,5	78.624	73,5	38.855	72,5	39.769	74,5

(1) Excluída la población menor de 7 años.

Resumen en cifras absolutas y relativas del grado de instrucción de la población del ESTADO LARA, clasificada por edades (1) y sexo

Cuadro N°. **94**

EDADES	RESUMEN			CON INSTRUCCION (Alfabetos y semialfabetos)						SIN INSTRUCCION (Analfabetos y sin declaración del grado de instrucción)					
		POR SEXO		Total		Varones		Hembras		Total		Varones		Hembras	
	General	Varones	Hembras	Cifras absolutas	%	Cifras absolutas	%	Cifras absolutas	%	Cifras absolutas	%	Cifras absolutas	%	Cifras absolutas	%
7	10.272	5.285	4.987	664	6,5	326	6,2	338	6,8	9.608	93,5	4.959	93,8	4.649	93,2
8	9.261	4.744	4.517	1.120	12,1	561	11,8	559	12,4	8.141	87,9	4.183	88,2	3.958	87,6
9	8.030	4.120	3.910	1.413	17,6	728	17,7	685	17,5	6.617	82,4	3.392	82,3	3.225	82,5
10	7.715	3.935	3.780	1.772	23,0	936	23,8	836	22,1	5.943	77,0	2.999	76,2	2.944	77,9
11	8.429	4.320	4.109	2.334	27,7	1.218	28,2	1.116	27,2	6.095	72,3	3.102	71,8	2.993	72,8
12	9.899	5.236	4.663	2.897	29,3	1.575	30,1	1.322	28,4	7.002	70,7	3.661	69,9	3.341	71,6
13	7.640	3.824	3.816	2.796	36,6	1.454	38,0	1.342	35,2	4.844	63,4	2.370	62,0	2.474	64,8
14	8.097	4.135	3.962	2.935	36,2	1.499	36,3	1.436	36,2	5.162	63,8	2.636	63,7	2.526	63,8
Total 7 a 14	**69.343**	**35.599**	**33.744**	**15.931**	**23,0**	**8.297**	**23,3**	**7.634**	**22,6**	**53.412**	**77,0**	**27.302**	**76,7**	**26.110**	**77,4**
15–19	35.190	16.435	18.755	12.843	36,5	6.328	38,5	6.515	34,7	22.347	63,5	10.107	61,5	12.240	65,3
20–29	59.014	27.351	31.663	18.911	32,0	10.903	39,9	8.008	25,3	40.103	68,0	16.448	60,1	23.655	74,7
30–39	40.545	19.016	21.529	11.313	27,9	6.958	36,6	4.355	20,2	29.232	72,1	12.058	63,4	17.174	79,8
40–49	29.351	14.446	14.905	7.548	25,7	4.600	31,8	2.948	19,8	21.803	74,3	9.846	68,2	11.957	80,2
50–59	17.491	8.533	8.958	4.507	25,8	2.588	30,3	1.919	21,4	12.984	74,2	5.945	69,7	7.039	78,6
60–69	9.467	4.161	5.306	2.605	27,5	1.384	33,3	1.221	23,0	6.862	72,5	2.777	66,7	4.085	77,0
70 y más	4.533	1.718	2.815	1.172	25,9	533	31,0	639	22,7	3.361	74,1	1.185	69,0	2.176	77,3
No declararon	255	158	97	81	31,8	60	38,0	21	21,7	174	68,2	98	62,0	76	78,3
Totales (1)	145846 · **265.189**	91818 **127.417**	104028 **137.772**	58980 **74.911**	**28,2**	33.354 **41.651**	36.3 **32,7**	25626 **33.260**	24.6 **24,1**	**190.278**	**71,8**	**85.766**	**67,3**	**104.512**	**75,9**

(1) Excluída la población menor de 7 años.

Resumen en cifras absolutas y relativas del grado de instrucción de la población del ESTADO MERIDA, clasificada por edades (1) y sexo

Cuadro N°. 95

EDADES	RESUMEN			CON INSTRUCCION (Alfabetos y semialfabetos)						SIN INSTRUCCION (Analfabetos y sin declaración del grado de instrucción)					
	General	POR SEXO		Total		Varones		Hembras		Total		Varones		Hembras	
		Varones	Hembras	Cifras absolutas	%	Cifras absolutas	%	Cifras absolutas	%	Cifras absolutas	%	Cifras absolutas	%	Cifras absolutas	%
7	6.313	3.287	3.026	611	9,7	313	9,5	298	9,8	5.702	90,3	2.974	90,5	2.728	90,2
8	5.696	2.835	2.861	921	16,2	462	16,3	459	16,0	4.775	83,8	2.373	83,7	2.402	84,0
9	4.969	2.532	2.437	1.178	23,7	598	23,6	580	23,8	3.791	76,3	1.934	76,4	1.857	76,2
10	5.276	2.751	2.525	1.456	27,6	781	28,4	675	26,7	3.820	72,4	1.970	71,6	1.850	73,3
11	4.725	2.422	2.303	1.646	34,8	849	35,1	797	34,6	3.079	65,2	1.573	64,9	1.506	65,4
12	6.127	3.200	2.927	2.161	35,3	1.192	37,2	969	33,1	3.966	64,7	2.008	62,8	1.958	66,9
13	4.034	2.065	1.969	1.715	42,5	933	45,2	782	39,7	2.319	57,5	1.132	54,8	1.187	60,3
14	5.282	2.767	2.515	2.067	39,1	1.138	41,1	929	36,9	3.215	60,9	1.629	58,9	1.586	63,1
Total 7 a 14	**42.422**	**21.859**	**20.563**	**11.755**	**27,7**	**6.266**	**28,7**	**5.489**	**26,7**	**30.667**	**72,3**	**15.593**	**71,3**	**15.074**	**73,3**
15–19	19.921	9.266	10.655	8.145	40,9	4.080	44,0	4.065	38,2	11.776	59,1	5.186	56,0	6.590	61,8
20–29	32.309	15.735	16.574	11.673	36,1	6.623	42,1	5.050	30,5	20.636	63,9	9.112	57,9	11.524	69,5
30–39	21.999	10.652	11.347	6.546	29,8	3.641	34,2	2.905	25,6	15.453	70,2	7.011	65,8	8.442	74,4
40–49	17.290	8.680	8.610	4.775	27,6	2.688	31,0	2.087	24,2	12.515	72,4	5.992	69,0	6.523	75,8
50–59	10.101	5.152	4.949	2.760	27,3	1.539	29,9	1.221	24,7	7.341	72,7	3.613	70,1	3.728	75,3
60–69	5.575	2.618	2.957	1.548	28,7	823	31,4	725	26,2	4.027	71,3	1.795	68,6	2.232	73,8
70 y más	3.204	1.336	1.868	803	25,1	374	28,0	429	23,0	2.401	74,9	962	72,0	1.439	77,0
No declararon	289	158	131	81	28,0	64	40,5	17	13,0	208	72,0	94	59,5	114	87,0
Totales (1)	**153.110**	**75.456**	**77.654**	**48.086**	**31,4**	**26.098**	**34,6**	**21.988**	**28,4**	**105.024**	**68,6**	**49.358**	**65,4**	**55.666**	**71,6**

(1) Excluída la población menor de 7 años.

Resumen en cifras absolutas y relativas del grado de instrucción de la población del ESTADO MIRANDA, clasificada por edades (1) y sexo

Cuadro Nº. 96

EDADES	RESUMEN			CON INSTRUCCION (Alfabetos y semialfabetos)						SIN INSTRUCCION (Analfabetos y sin declaración del grado de instrucción)					
	General	POR SEXO		Total		Varones		Hembras		Total		Varones		Hembras	
		Varones	Hembras	Cifras absolutas	%	Cifras absolutas	%	Cifras absolutas	%	Cifras absolutas	%	Cifras absolutas	%	Cifras absolutas	%
7	6.975	3.544	3.431	580	8,3	271	7,6	309	9,0	6.395	91,7	3.273	92,4	3.122	91,0
8	6.559	3.339	3.220	959	14,6	487	14,6	472	14,7	5.600	85,4	2.852	85,4	2.748	85,3
9	5.848	2.946	2.902	1.229	21,0	620	21,0	609	21,0	4.619	79,0	2.326	79,0	2.293	79,0
10	6.046	3.200	2.846	1.583	26,2	795	24,8	788	27,7	4.463	73,8	2.405	75,2	2.058	72,3
11	5.690	2.962	2.728	1.890	33,2	971	32,8	919	33,7	3.800	66,8	1.991	67,2	1.809	66,3
12	6.503	3.460	3.043	2.330	35,8	1.258	36,4	1.072	35,2	4.173	64,2	2.202	63,6	1.971	64,8
13	5.382	2.827	2.555	2.256	41,9	1.182	41,8	1.074	42,0	3.126	58,1	1.645	58,2	1.481	58,0
14	5.514	2.961	2.553	2.300	41,7	1.214	41,0	1.086	42,5	3.214	58,3	1.747	59,0	1.467	57,5
Total 7 a 14	**48.517**	**25.239**	**23.278**	**13.127**	**27,1**	**6.798**	**26,9**	**6.329**	**27,2**	**35.390**	**72,9**	**18.441**	**73,1**	**16.949**	**72,8**
15–19	23.179	11.524	11.655	9.460	40,8	4.752	41,2	4.708	40,4	13.719	59,2	6.772	58,8	6.947	59,6
20–29	36.965	17.678	19.287	14.188	38,4	7.627	43,1	6.561	34,0	22.777	61,6	10.051	56,9	12.726	66,0
30–39	26.000	12.496	13.504	9.260	35,6	5.198	41,6	4.062	30,1	16.740	64,4	7.298	58,4	9.442	69,9
40–49	22.288	11.479	10.809	7.747	34,8	4.470	38,9	3.277	30,3	14.541	65,2	7.009	61,1	7.532	69,7
50–59	12.610	6.508	6.102	4.658	36,9	2.614	40,2	2.044	33,5	7.952	63,1	3.894	59,8	4.058	66,5
60–69	7.241	3.415	3.826	2.576	35,6	1.347	39,4	1.229	32,1	4.665	64,4	2.068	60,6	2.597	67,9
70 y más	4.215	1.712	2.503	1.415	33,6	645	37,7	770	30,8	2.800	66,4	1.067	62,3	1.733	69,2
No declararon	345	230	115	132	38,3	114	49,6	18	15,7	213	61,7	116	50,4	97	84,3
Totales (1)	132.343 181.360	65.042 90.281	67.801 91.079	49.436 62.563	34,5	26.767 33.565	41.2 37,2	22.669 28.998	33.4 31,8	118.797	65,5	56.716	62,8	62.081	68,2

(1) Excluída la población menor de 7 años.

Resumen en cifras absolutas y relativas del grado de instrucción de la población del ESTADO MONAGAS, clasificada por edades (1) y sexo

Cuadro Nº. 97

EDADES	RESUMEN			CON INSTRUCCION (Alfabetos y semialfabetos))						SIN INSTRUCCION (Analfabetos y sin declaración del grado de instrucción					
		POR SEXO		Total		Varones		Hembras		Total		Varones		Hembras	
	General	Varones	Hembras	Cifras absolutas	%	Cifras absolutas	%	Cifras absolutas	%	Cifras absolutas	%	Cifras absolutas	%	Cifras absolutas	%
7	4.031	2.053	1.978	359	8,9	167	8,1	192	9,7	3.672	91,1	1.886	91,9	1.786	90,3
8	3.733	1.947	1.786	566	15,2	268	13,8	298	16,7	3.167	84,8	1.679	86,2	1.488	83,3
9	3.030	1.503	1.527	693	22,9	314	20,9	379	24,8	2.337	77,1	1.189	79,1	1.148	75,2
10	3.221	1.695	1.526	930	28,9	436	25,7	494	32,4	2.291	71,1	1.259	74,3	1.032	67,6
11	2.959	1.487	1.472	1.111	37,5	519	34,9	592	40,2	1.848	62,5	968	65,1	880	59,8
12	3.461	1.867	1.594	1.176	34,0	584	31,3	592	37,1	2.285	66,0	1.283	68,7	1.002	62,9
13	2.756	1.445	1.311	1.197	43,4	571	39,5	626	47,7	1.559	56,6	874	60,5	685	52,3
14	2.949	1.503	1.446	1.272	43,1	577	38,4	695	48,1	1.677	56,9	926	61,6	751	51,9
Total 7 a 14	**26.140**	**13.500**	**12.640**	**7.304**	**27,9**	**3.436**	**25,5**	**3.868**	**30,6**	**18.836**	**72,1**	**10.064**	**74,5**	**8.772**	**69,4**
15–19	12.611	5.970	6.641	5.486	43,5	2.425	40,6	3.061	46,1	7.125	56,5	3.545	59,4	3.580	53,9
20–29	24.266	12.671	11.595	10.406	42,9	5.999	47,3	4.407	38,0	13.860	57,1	6.672	52,7	7.188	62,0
30–39	13.631	7.497	6.134	5.830	42,8	3.568	47,6	2.262	36,9	7.801	57,2	3.929	52,4	3.872	63,1
40–49	8.820	4.966	3.854	3.524	40,0	2.151	24,4	1.373	35,6	5.296	60,0	2.815	75,6	2.481	64,4
50–59	4.585	2.424	2.161	1.784	38,9	970	40,0	814	37,7	2.801	61,1	1.454	60,0	1.347	62,3
60–69	2.163	1.075	1.088	840	38,9	421	39,2	419	38,5	1.323	61,2	654	60,8	669	61,5
70 y más	1.068	463	605	394	36,9	181	39,1	213	35,2	674	63,1	282	60,9	392	64,8
No declararon	325	191	134	76	23,4	57	29,8	19	14,2	249	76,6	134	70,2	115	85,8
Totales (1)	67464 / **93.609**	35.257 / **48.757**	32212 / **44.852**	28340 / **35.644**	**38,1**	15772 / **19.208**	44.7 / **39,4**	12568 / **16.436**	39.0 / **36,6**	**57.965**	**61,9**	**29.549**	**60,6**	**28.416**	**63,4**

(1) Excluída la población menor de 7 años.

Resumen en cifras absolutas y relativas del grado de instrucción de la población del ESTADO NUEVA ESPARTA, clasificada por edades (1) y sexo

Cuadro Nº. **98**

EDADES	RESUMEN			CON INSTRUCCION (Alfabetos) y semialfabetos)						SIN INSTRUCCION (Analfabetos y sin declaración del grado de instrucción)					
		POR SEXO		Total		Varones		Hembras		Total		Varones		Hembras	
	General	Varones	Hembras	Cifras absolutas	%	Cifras absolutas	%	Cifras absolutas	%	Cifras absolutas	%	Cifras absolutas	%	Cifras absolutas	%
7	1.915	1.039	876	374	19,5	194	18,7	180	20,5	1.541	80,5	845	81,3	696	79,5
8	2.049	970	1.079	714	34,8	339	34,9	375	34,8	1.335	65,2	631	65,1	704	65,2
9	1.765	895	870	767	43,5	374	41,8	393	45,2	998	56,5	521	58,2	477	54,8
10	1.740	911	829	936	53,8	495	54,3	441	53,2	804	46,2	416	45,7	388	46,8
11	1.569	778	791	933	59,5	490	63,0	443	56,0	636	40,5	288	37,0	348	44,0
12	1.915	923	992	1.128	58,9	558	60,5	570	57,5	787	41,1	365	39,5	422	42,5
13	1.696	835	861	1.097	64,7	550	65,9	547	63,5	599	35,3	285	34,1	314	36,5
14	1.600	815	785	987	61,7	519	63,7	468	59,6	613	38,3	296	36,3	317	40,4
Total 7 a 14	**14.249**	**7.166**	**7.083**	**6.936**	**48,7**	**3.519**	**49,1**	**3.417**	**48,2**	**7.313**	**51,3**	**3.647**	**50,9**	**3.666**	**51,8**
15-19	7.213	3.261	3.952	4.191	58,1	1.914	58,7	2.277	57,6	3.022	41,9	1.347	41,3	1.675	42,4
20-29	10.360	3.796	6.564	5.243	50,6	2.109	55,6	3.134	47,7	5.117	49,4	1.687	44,4	3.430	52,3
30-39	7.093	2.419	4.674	2.855	40,3	1.160	48,0	1.695	36,3	4 238	59,7	1.259	52,0	2.979	63,7
40-49	5.922	2.221	3.701	2.046	34,5	831	37,4	1.215	32,8	3.876	65,5	1.390	62,6	2.486	67,2
50-59	4.470	1.751	2.719	1.288	28,8	541	30,9	747	27,5	3.182	71,2	1.210	69,1	1.972	72,5
60-69	3.244	1.365	1.879	939	28,9	398	29,2	541	28,8	2.305	71,1	967	70,8	1.338	71,2
70 y más	2.544	954	1.590	671	26,4	254	26,6	417	26,2	1.873	73,6	700	73,4	1.173	73,8
No declararon	102	68	34	22	21,6	17	25,0	5	14,7	80	78,4	51	75,0	29	85,3
Totales (1)	40948 / **55.197**	15835 / 23.001	25113 / **32.196**	17255 / **24.191**	**43,8**	7724 / **10.743**	45.6 / **46,7**	10031 / **13.448**	39.9 / **41,8**	**31.006**	**56,2**	**12.258**	**53,3**	**18.748**	**58,2**

(1) Excluída la población menor de 7 años.

Resumen en cifras absolutas y relativas del grado de instrucción de la población del ESTADO PORTUGUESA, clasificada por edades (1) y sexo

Cuadro Nº. **99**

EDADES	RESUMEN			CON INSTRUCCION (Alfabetos y semialfabetos)						SIN INSTRUCCION (Analfabetos y sin declaración del grado de instrucción)					
		POR SEXO		Total		Varones		Hembras		Total		Varones		Hembras	
	General	Varones	Hembras	Cifras absolutas	%	Cifras absolutas	%	Cifras absolutas	%	Cifras absolutas	%	Cifras absolutas	%	Cifras absolutas	%
7	2.683	1.400	1.283	108	4,0	51	3,6	57	4,4	2.575	96,0	1.349	96,4	1.226	95,6
8	2.396	1.233	1.163	178	7,4	96	7,8	82	7,1	2.218	92,6	1.137	92,2	1.081	92,9
9	2.001	995	1.006	255	12,7	122	12,3	133	13,2	1.746	87,3	873	87,7	873	86,8
10	1.977	1.072	905	287	14,5	147	13,7	140	15,5	1.690	85,5	925	86,3	765	84,5
11	2.067	1.091	976	397	19,2	218	20,0	179	18,3	1.670	80,8	873	80,0	797	81,7
12	2.624	1.469	1.155	452	17,2	260	17,7	192	16,6	2.172	82,8	1.209	82,3	963	83,4
13	1.807	962	845	466	25,8	250	26,0	216	25,6	1.341	74,2	712	74,0	629	74,4
14	2.080	1.147	933	509	24,5	295	25,7	214	22,9	1.571	75,5	852	74,3	719	77,1
Total 7 a 14	**17.635**	**9.369**	**8.266**	**2.652**	**15,0**	**1.439**	**15,4**	**1.213**	**14,7**	**14.983**	**85,0**	**7.930**	**84,6**	**7.053**	**85,3**
15-19	8.695	4.233	4.462	1.870	21,5	994	23,5	876	19,6	6.825	78,5	3.239	76,5	3.586	80,4
20-29	17.662	9.099	8.563	3.759	21,3	2.546	28,0	1.213	14,2	13.903	78,7	6.553	72,0	7.350	85,8
30-39	11.618	6.264	5.354	2.343	20,2	1.638	26,1	705	13,2	9.275	79,8	4.626	73,9	4.649	86,8
40-49	7.316	4.141	3.175	1.503	20,5	1.036	25,0	467	14,7	5.813	79,5	3.105	75,0	2.708	85,3
50-59	3.843	2.174	1.669	808	21,0	530	24,4	278	16,7	3.035	79,0	1.644	75,6	1.391	83,3
60-69	1.882	944	938	400	21,3	239	25,3	161	17,2	1.482	78,7	705	74,7	777	82,8
70 y más	703	328	375	178	25,3	79	24,0	99	26,4	525	74,7	249	76,0	276	73,6
No declararon	130	75	55	31	23,8	24	32,0	7	12,7	99	76,2	51	68,0	48	87,3
Totales (1)	**69.484**	**36.627**	**32.857**	**13.544**	**19,5**	**8.525**	**23,3**	**5.019**	**15,3**	**55.940**	**80,5**	**28.102**	**76,7**	**27.838**	**84,7**

(1) Excluída la población menor de 7 años.

Resumen en cifras absolutas y relativas del grado de instrucción de la población del ESTADO SUCRE, clasificada por edades (1) y sexo

Cuadro N°. **100**

EDADES	RESUMEN			CON INSTRUCCION (Alfabetos y semialfabetos)						SIN INSTRUCCION (Analfabetos y sin declaración del grado de instrucción)					
	General	POR SEXO		Total		Varones		Hembras		Total		Varones		Hembras	
		Varones	Hembras	Cifras absolutas	%	Cifras absolutas	%	Cifras absolutas	%	Cifras absolutas	%	Cifras absolutas	%	Cifras absolutas	%
7	9.210	4.694	4.516	788	8,6	370	7,9	418	9,3	8.422	91,4	4.324	92,1	4.098	90,7
8	9.169	4.646	4.523	1.343	14,6	653	14,1	690	15,3	7.826	85,4	3.993	85,9	3.833	84,7
9	7.427	3.781	3.646	1.553	20,9	760	20,1	793	21,7	5.874	79,1	3.021	79,9	2.853	78,3
10	8.020	4.275	3.745	2.100	26,2	1.036	24,2	1.064	28,4	5.920	73,8	3.239	75,8	2.681	71,6
11	7.241	3.698	3.543	2.300	31,8	1.114	30,1	1.186	33,5	4.941	68,2	2.584	69,9	2.357	66,5
12	8.912	4.732	4.180	2.952	33,1	1.451	30,7	1.501	35,9	5.960	66,9	3.281	69,3	2.679	64,1
13	6.807	3.564	3.243	2.571	37,8	1.200	33,7	1.371	42,3	4.236	62,2	2.364	66,3	1.872	57,7
14	7.125	3.766	3.359	2.753	38,6	1.340	35,6	1.413	42,1	4.372	61,4	2.426	64,4	1.946	57,9
Total 7 a 14	**63.911**	**33.156**	**30.755**	**16.360**	**25,6**	**7.924**	**23,9**	**8.436**	**27,4**	**47.551**	**74,4**	**25.232**	**76,1**	**22.319**	**72,6**
15-19	30.992	15.160	15.832	12.181	39,3	5.573	36 8	6.608	41,7	18.811	60,7	9.587	63,2	9.224	58,3
20-29	49.344	23.197	26.147	17.709	35,9	8.765	37,8	8.944	34,2	31.635	64,1	14.432	62,2	17.203	65,8
30-39	30.464	14.592	15.872	10.884	35,7	5.606	38,4	5.278	33,3	19.580	64,3	8.986	61,6	10.594	66,7
40-49	22.396	11.421	10.975	8.230	36,7	4.380	38,4	3.850	35,1	14.166	63,3	7.041	61,6	7.125	64,9
50-59	12.933	6.793	6.140	4.581	35,4	2.475	36,4	2.106	34,3	8.352	64,6	4.318	63,6	4.034	65,7
60-69	7.405	3.695	3.710	2.623	35,4	1.331	36,0	1.292	34,8	4.782	64,6	2.364	64,0	2.418	65,2
70 y más	4.414	1.900	2.514	1.526	34,6	626	32,9	900	35,8	2.888	65,4	1.274	67,1	1.614	64,2
No declararon	461	210	251	117	25,4	68	32,4	49	19,5	344	74,6	142	67,6	202	80,5
Totales (1)	158.409 / **222.320**	76.964 / **110.124**	81441 / **112.196**	57851 / **74.211**	**33,4**	28824 / **36.748**	37.4 / 33,4	29.027 / **37.463**	35 / **33,4**	**148.109**	**66,6**	**73.376**	**66,6**	**74.733**	**66,6**

(1) Excluída la población menor de 7 años.

Resumen en cifras absolutas y relativas del grado de instrucción de la población del ESTADO TACHIRA, clasificada por edades (1) y sexo

Cuadro Nº. **101**

EDADES	RESUMEN			CON INSTRUCCION (Alfabetos y semialfabetos)						SIN INSTRUCCION (Analfabetos y sin declaración del grado de instrucción)					
		POR SEXO		Total		Varones		Hembras		Total		Varones		Hembras	
	General	Varones	Hembras	Cifras absolutas	%	Cifras absolutas	%	Cifras absolutas	%	Cifras absolutas	%	Cifras absolutas	%	Cifras absolutas	%
7	7.290	3.722	3.568	877	12,0	468	12,6	409	11,5	6.413	88,0	3.254	87,4	3.159	88,5
8	6.708	3.472	3.236	1.452	21,6	778	22,4	674	20,8	5.256	78,4	2.694	77,6	2.562	79,2
9	6.030	3.060	2.970	1.960	32,5	1.031	33,7	929	31,3	4.070	67,5	2.029	66,3	2.041	68,7
10	6.387	3.275	3.112	2.488	39,0	1.289	39,4	1.199	38,5	3.899	61,0	1.986	60,6	1.913	61,5
11	5.872	2.987	2.885	2.857	48,7	1.535	51,4	1.322	45,8	3.015	51,3	1.452	48,6	1.563	54,2
12	7.120	3.731	3.389	3.589	50,4	1.930	51,7	1.659	49,0	3.531	49,6	1.801	48,3	1.730	51,0
13	5.575	2.852	2.723	3.093	55,5	1.613	56,6	1.480	54,4	2.482	44,5	1.239	43,4	1.243	45,6
14	6.174	3.184	2.990	3.470	56,2	1.848	58,0	1.622	54,2	2.704	43,8	1.336	42,0	1.368	45,8
Totales (1)	**51.156**	**26.283**	**24.873**	**19.786**	**38,7**	**10.492**	**39,9**	**9.294**	**37,4**	**31.370**	**61,3**	**15.791**	**60,1**	**15.579**	**62,6**
15–19	25.080	12.201	12.879	13.839	55,2	7.059	57,9	6.780	52,6	11.241	44,8	5.142	42,1	6.099	47,4
20–29	43.392	21.986	21.406	21.561	49,7	12.420	56,5	9.141	42,7	21.831	50,3	9.566	43,5	12.265	57,3
30–39	28.881	14.533	14.348	12.261	42,5	7.030	48,4	5.231	36,5	16.620	57,5	7.503	51,6	9.117	63,5
40–49	21.511	10.919	10.592	8.568	39,8	4.845	44,4	3.723	35,1	12.943	60,2	6.074	55,6	6.869	64,9
50–59	12.662	6.405	6.257	4.605	36,4	2.567	40,1	2.038	32,6	8.057	63,6	3.838	59,9	4.219	67,4
60–69	7.015	3.223	3.792	2.404	34,3	1.205	37,4	1.199	31,6	4.611	65,7	2.018	62,6	2.593	68,4
70 y más	3.555	1.444	2.111	1.196	33,6	574	39,8	622	29,5	2.359	66,4	870	60,2	1.489	70,5
No declararon	546	333	213	181	33,2	134	40,2	47	22,1	365	66,8	199	59,8	166	77,9
Totales (1)	142.642 ✓ **193.798**	71.044 ✓ **97.327**	71.598 **96.471**	64.615 ✓ **84.401**	**43,6**	25834 **46.326**	504 **47,6**	28.781 **38.075**	40.2 **39,5**	**109.397**	**56,4**	**51.001**	**52,4**	**58.396**	**60,5**

(1) Excluída la población menor de 7 años.

Resumen en cifras absolutas y relativas del grado de instrucción de la población del ESTADO TRUJILLO, clasificada por edades (1) y sexo

Cuadro N°. **102**

EDADES	RESUMEN			CON INSTRUCCION (Alfabetos y semialfabetos)						SIN INSTRUCCION (Analfabetos y sin declaración del grado de instrucción)					
		POR SEXO		Total		Varones		Hembras		Total		Varones		Hembras	
	General	Varones	Hembras	Cifras absolutas	%	Cifras absolutas	%	Cifras absolutas	%	Cifras absolutas	%	Cifras absolutas	%	Cifras absolutas	%
7	8.867	4.527	4.340	720	8,1	353	7,8	367	8,5	8.147	91,9	4.174	92,2	3.973	91,5
8	8.065	4.219	3.846	1.088	13,5	642	15,2	446	11,6	6.977	86,5	3.577	84,8	3.400	88,4
9	6.788	3.607	3.181	1.458	21,5	790	21,9	668	21,0	5.330	78,5	2.817	78,1	2.513	79,0
10	7.254	3.860	3.394	1.707	23,5	933	24,2	774	22,8	5.547	76,5	2.927	75,8	2.620	77,2
11	6.299	3.218	3.081	1.950	31,0	1.051	32,7	899	29,2	4.349	69,0	2.167	67,3	2.182	70,8
12	8.783	4.697	4.086	2.619	29,8	1.465	31,2	1.154	28,2	6.164	70,2	3.232	68,8	2.932	71,8
13	5.578	2.922	2.656	2.143	38,4	1.173	40,1	970	36,5	3.435	61,6	1.749	59,9	1.686	63,5
14	6.740	3.571	3.169	2.404	35,7	1.337	37,4	1.067	33,7	4.336	64,3	2.234	62,6	2.102	66,3
Total 7 a 14	**58.374**	**30.621**	**27.753**	**14.089**	**24,1**	**7.744**	**25,3**	**6.345**	**22,9**	**44.285**	**75,9**	**22.877**	**74,7**	**21.408**	**77,1**
15-19	25.564	11.589	13.975	8.793	34,5	4.288	37,0	4.505	32,5	16.771	65,5	7.301	63,0	9.470	67,5
20-29	43.455	19.760	23.695	13.268	30,5	7.174	36,3	6.094	25,7	30.187	69,5	12.586	63,7	17.601	74,3
30-39	30.489	14.039	16.450	7.969	26,1	4.429	31,5	3.540	21,5	22.520	73,9	9.610	68,5	12.910	78,5
40-49	23.674	11.711	11.963	5.995	25,3	3.353	28,6	2.642	22,1	17.679	74,7	8.358	71,4	9.321	77,9
50-59	14.205	7.006	7.199	3.726	26,4	1.915	27,3	1.811	25,6	10.479	73,6	5.091	72,7	5.388	74,4
60-69	7.965	3.557	4.408	2.084	26,5	1.060	29,8	1.024	23,8	5.881	73,5	2.497	70,2	3.384	76,2
70 y más	4.738	1.912	2.826	1.199	25,3	609	31,9	590	20,9	3.539	74,7	1.303	68,1	2.236	79,1
No declararon	347	195	152	67	19,3	54	27,7	13	8,6	280	80,7	141	72,3	139	91,4
Totales (1)	150.437 → 208.811	69.769 → 100.390	80.668 → 108.421	43101 → 57.190	27,4	22882 → 30.626	32.7 → 30,5	20219 → 26.564	25,1 → 24,6	**151.621**	**72,6**	**69.764**	**69,5**	**81.857**	**75,4**

(1) Excluída la población menor de 7 años.

Resumen en cifras absolutas y relativas del grado de instrucción de la población del ESTADO YARACUY, clasificada por edades (1) y sexo

Cuadro N°. **103**

EDADES	RESUMEN			CON INSTRUCCION (Alfabetos y semialfabetos)						SIN INSTRUCCION (Analfabetos y sin declaración del grado de instrucción)					
	General	POR SEXO		Total		Varones		Hembras		Total		Varones		Hembras	
		Varones	Hembras	Cifras absolutas	%	Cifras absolutas	%	Cifras absolutas	%	Cifras absolutas	%	Cifras absolutas	%	Cifras absolutas	%
7	3.924	2.033	1.891	158	4,0	89	4,4	69	3,6	3.766	96,0	1.944	95,6	1.822	96,4
8	3.598	1.845	1.753	303	8,4	141	7,6	162	9,2	3.295	91,6	1.704	92,4	1.591	90,8
9	3.091	1.633	1.458	485	15,7	231	14,1	254	17,4	2.606	84,3	1.402	85,9	1.204	82,6
10	3.438	1.796	1.642	635	18,5	295	16,4	340	20,7	2.803	81,5	1.501	83,6	1.302	79,3
11	3.089	1.613	1.476	771	25,0	386	23,9	385	26,1	2.318	75,0	1.227	76,1	1.091	73,9
12	3.775	2.039	1.736	981	26,0	531	26,0	450	25,9	2.794	74,0	1.508	74,0	1.286	74,1
13	2.877	1.473	1.404	890	30,9	453	30,8	437	31,1	1.987	69,1	1.020	69,2	967	68,9
14	3.183	1.680	1.503	1.060	33,3	562	33,5	498	33,1	2.123	66,7	1.118	66,5	1.005	66,9
Total 7 a 14	**26.975**	**14.112**	**12.863**	**5.283**	**19,6**	**2.688**	**19,0**	**2.595**	**20,2**	**21.692**	**80,4**	**11.424**	**81,0**	**10.268**	**79,8**
15–19	12.768	6.169	6.599	4.158	32,6	2.175	35,3	1.983	30,0	8.610	67,4	3.994	64,7	4.616	70,0
20–20	21.688	10.618	11.070	6.036	27,8	3.668	34,5	2.368	21,4	15.652	72,2	6.950	65,5	8.702	78,6
30–39	15.288	7.483	7.805	3.649	23,9	2.321	31,0	1.328	17,0	11.639	76,1	5.162	69,0	6.477	83,0
40–49	11.502	5.829	5.673	2.650	23,0	1.648	28,3	1.002	17,7	8.852	77,0	4.181	71,7	4.671	82,3
50–59	6.943	3.442	3.501	1.726	24,9	975	28,3	751	21,5	5.217	75,1	2.467	71,7	2.750	78,5
60–69	3.738	1.687	2.051	1.035	27,7	566	33,6	469	22,9	2.703	72,3	1.121	66,4	1.582	77,1
70 y más	2.072	745	1.327	534	25,8	250	33,6	284	21,4	1.538	74,2	495	66,4	1.043	78,6
No declararon	180	85	95	39	21,7	30	35,3	9	9,5	141	78,3	55	64,7	86	90,5
Totales (1)	74.179 **101.154**	36058 **50.170**	38121 **50.984**	19827 **25.110**	**24,8**	11633 **14.321**	32.3 **28,5**	8194 **10.789**	21.5 **21,2**	**76.044**	**75,2**	**35.849**	**71,5**	**40.195**	**78,8**

(1) Excluída la población menor de 7 años.

Resumen en cifras absolutas y relativas del grado de instrucción de la población del ESTADO ZULIA, clasificada por edades (1) y sexo

Cuadro Nº. **104**

EDADES	RESUMEN			CON INSTRUCCION (Alfabetos y semialfabetos)						SIN INSTRUCCION (Analfabetos y sin declaración del grado de instrucción)					
	General	POR SEXO		Total		Varones		Hembras		Total		Varones		Hembras	
		Varones	Hembras	Cifras absolutas	%	Cifras absolutas	%	Cifras absolutas	%	Cifras absolutas	%	Cifras absolutas	%	Cifras absolutas	%
7	9.444	4.734	4.710	1.482	15,7	738	15,6	744	15,8	7.962	84,3	3.996	84,4	3.966	84,2
8	8.976	4.517	4.459	2.417	26,9	1.248	27,6	1.169	26,2	6.559	73,1	3.269	72,4	3.290	73,8
9	7.884	4.069	3.815	3.206	40,7	1.680	41,3	1.526	40,0	4.678	59,3	2.389	58,7	2.289	60,0
10	8.603	4.549	4.054	4.270	49,6	2.235	49,1	2.035	50,2	4.333	50,4	2.314	50,9	2.019	49,8
11	8.408	4.207	4.201	4.924	58,6	2.486	59,1	2.438	58,0	3.484	41,4	1.721	40,9	1.763	42,0
12	9.240	4.955	4.285	5.619	60,8	2.980	60,1	2.639	61,6	3.621	39,2	1.975	39,9	1.646	38,4
13	7.663	3.893	3.770	5.197	67,8	2.614	67,1	2.583	68,5	2.466	32,2	1.279	32,9	1.187	31,5
14	7.826	4.012	3.814	5.193	66,4	2.619	65,3	2.574	67,5	2.633	33,6	1.393	34,7	1.240	32,5
Total 7 a 14	**68.044**	**34.936**	**33.108**	**32.308**	**47,5**	**16.600**	**47,5**	**15.708**	**47,4**	**35.736**	**52,5**	**18.336**	**52,5**	**17.400**	**52,6**
15-19	36.053	17.583	18.470	22.625	62,8	11.060	62,9	11.565	62,6	13.428	37,2	6.523	37,1	6.905	37,4
20-29	63.230	32.864	30.366	36.891	58,3	20.117	61,2	16.774	55,2	26.339	41,7	12.747	38,8	13.592	44,8
30-39	46.877	24.990	21.887	25.867	55,2	14.733	59,0	11.134	50,9	21.010	44,8	10.257	41,0	10.753	49,1
40-49	31.189	17.100	14.089	16.967	54,4	9.500	55,6	7.467	53,0	14.222	45,6	7.600	44,4	6.622	47,0
50-59	16.168	7.855	8.313	8.878	54,9	4.312	54,9	4.566	54,9	7.290	45,1	3.543	45,1	3.747	45,1
60-69	8.406	3.670	4.736	4.486	53,4	1.939	52,8	2.547	53,8	3.920	46,6	1.731	47,2	2.189	46,2
70 y más	5.087	1.943	3.144	2.561	50,3	939	48,3	1.622	51,6	2.526	49,6	1.004	51,7	1.522	48,4
No declararon	873	531	342	292	33,4	196	36,9	96	28,1	581	66,6	335	63,1	246	71,9
Totales (1)	207.865 **275.927**	106.536 **141.472**	101.347 **134.455**	118.567 **150.875**	**54,7**	62.796 **79.396**	58,9 **56,1**	55.771 **71.479**	55,0 **53,2**	**125.052**	**45,3**	**62.076**	**43,9**	**62.976**	**46,8**

(1) Excluída la población menor de 7 años.

Resumen en cifras absolutas y relativas del grado de instrucción de la población del TERRITORIO FEDERAL AMAZONAS, clasificada por edades (1) y sexo

Cuadro N°. 105

EDADES	RESUMEN			CON INSTRUCCION (Alfabetos y semialfabetos)						SIN INSTRUCCION (Analfabetos y sin declaración del grado de instrucción)					
	General	POR SEXO		Total		Varones		Hembras		Total		Varones		Hembras	
		Varones	Hembras	Cifras absolutas	%	Cifras absolutas	%	Cifras absolutas	%	Cifras absolutas	%	Cifras absolutas	%	Cifras absolutas	%
7	116	67	49	16	13,8	11	16,4	5	10,2	100	86,2	56	83,6	44	89,8
8	106	55	51	30	28,3	12	21,8	18	35,3	76	71,7	43	78,2	33	64,7
9	87	48	39	34	39,1	19	39,6	15	38,5	53	60,9	29	60,4	24	61,5
10	112	70	42	54	48,2	37	52,9	17	40,5	58	51,8	33	47,1	25	59,5
11	88	52	36	49	55,7	30	57,7	19	52,8	39	44,3	22	42,3	17	47,2
12	117	74	43	66	56,4	45	60,8	21	48,8	51	43,6	29	39,2	22	51,2
13	79	51	28	56	70,9	37	72,5	19	67,9	23	29,1	14	27,5	9	32,1
14	87	52	35	60	69,0	36	69,2	24	68,6	27	31,0	16	30,8	11	31,4
Total 7 a 14	**792**	**469**	**323**	**365**	**46,1**	**227**	**48,4**	**138**	**42,7**	**427**	**53,9**	**242**	**51,6**	**185**	**57,3**
15–19	370	184	186	175	47,3	92	50,0	83	44,6	195	52,7	92	50,0	103	55,4
20–29	687	354	333	181	26,3	120	33,9	61	18,3	506	73,7	234	66,1	272	81,7
30–39	435	234	201	110	25,3	75	32,1	35	17,4	325	74,7	159	67,9	166	82,6
40–49	328	188	140	79	24,1	62	33,0	17	12,1	249	75,9	126	67,0	123	87,9
50–59	165	100	65	40	24,2	37	37,0	3	4,6	125	75,8	63	63,0	62	95,4
60–69	78	42	36	24	30,8	16	38,1	8	22,2	54	69,2	26	61,9	28	77,8
70 y más	23	15	8	6	26,1	5	33,3	1	12,5	17	73,9	10	66,7	7	87,5
No declararon	25	12	13	6	24,0	5	41,7	1	7,7	19	76,0	7	58,3	12	92,3
Totales (1)	2111 / 2.903	1129 / 1.598	982 / 1.305	621 / 986	34,0	412 / 639	36.5 / 40,0	209 / 347	21.3 / 26,6	**1.917**	**66,0**	**959**	**60,0**	**958**	**73,4**

(1) Excluída la población menor de 7 años.

Resumen en cifras absolutas y relativas del grado de instrucción de la población del TERRITORIO FEDERAL DELTA AMACURO, clasificada por edades (1) y sexo

Cuadro Nº. **106**

EDADES	RESUMEN			CON INSTRUCCION (Alfabetos y semialfabetos)						SIN INSTRUCCION (Analfabetos y sin declaración del grado de instrucción)					
	General	POR SEXO		Total		Varones		Hembras		Total		Varones		Hembras	
		Varones	Hembras	Cifras absolutas	%	Cifras absolutas	%	Cifras absolutas	%	Cifras absolutas	%	Cifras absolutas	%	Cifras absolutas	%
7	951	473	478	101	10,6	40	8,5	61	12,8	850	89,4	433	91,5	417	87,2
8	963	530	433	150	15,6	69	13,0	81	18,7	813	84,4	461	87,0	352	81,3
9	708	365	343	178	25,1	87	23,8	91	26,5	530	74,9	278	76,2	252	73,5
10	757	406	351	254	33,6	128	31,5	126	35,9	503	66,4	278	68,5	225	64,1
11	679	345	334	269	39,6	131	38,0	138	41,3	410	60,4	214	62,0	196	58,7
12	785	421	364	340	43,3	168	39,9	172	47,3	445	56,7	253	60,1	192	52,7
13	527	281	246	276	52,4	129	45,9	147	59,8	251	47,6	152	54,1	99	40,2
14	611	313	298	319	52,2	149	47,6	170	57,0	292	47,8	164	52,4	128	43,0
Total 7 a 14	**5.981**	**3.134**	**2.847**	**1.887**	**31,5**	**901**	**28,7**	**986**	**34,6**	**4.094**	**68,5**	**2.233**	**71,3**	**1.861**	**65,4**
15-19	2.868	1.464	1.404	1.453	50,7	727	49,7	726	51,7	1.415	49,3	737	50,3	678	48,3
20-29	4.795	2.571	2.224	2.142	44,7	1.190	46,3	952	42,8	2.653	55,3	1.381	53,7	1.272	57,2
30-39	2.898	1.552	1.346	1.203	41,5	679	43,7	524	38,9	1.695	58,5	873	56,3	822	61,1
40-49	2.353	1.471	882	967	41,1	651	44,3	316	35,8	1.386	58,9	820	55,7	566	64,2
50-59	1.258	813	445	518	41,2	363	44,6	155	34,8	740	58,8	450	55,4	290	65,2
60-69	661	396	265	256	38,7	163	41,2	93	35,1	405	61,3	233	58,8	172	64,9
70 y más	328	185	143	100	30,5	57	30,8	43	30,1	228	69,5	128	69,2	100	69,9
No declararon	42	23	19	18	42,9	13	56,5	5	26,3	24	57,1	10	43,5	14	73,7
Totales (1)	15203 21.184	8473 11.609	6728 9.575	6657 8.544	40,3	3843 4.744	453 40,9	2814 3.800	47.8 39,7	12.640	59,7	6.865	59,1	5.775	60,3

(1) Excluída la población menor de 7 años.

Resumen en cifras absolutas y relativas del grado de instrucción de la población de las DEPENDENCIAS FEDERALES, clasificada por edades (1) y sexo

Cuadro N°. 107

EDADES	RESUMEN			CON INSTRUCCION (Alfabetos y semialfabetos)						SIN INSTRUCCION (Analfabetos y sin declaración del grado de instrucción)					
		POR SEXO		Total		Varones		Hembras		Total		Varones		Hembras	
	General	Varones	Hembras	Cifras absolutas	%	Cifras absolutas	%	Cifras absolutas	%	Cifras absolutas	%	Cifras absolutas	%	Cifras absolutas	%
7	17	10	7	2	11,8	1	10,0	1	14,3	15	88,2	9	90,0	6	85,7
8	23	13	10	3	13,0	1	7,7	2	20,0	20	87,0	12	92,3	8	80,0
9	17	13	4	3	17,6	2	15,4	1	25,0	14	82,4	11	84,6	3	75,0
10	19	14	5	4	21,1	2	14,3	2	40,0	15	78,9	12	85,7	3	60,0
11	15	14	1	3	25,0	3	21,4	—	0	12	75,0	11	78,6	1	100,0
12	20	16	4	7	35,0	5	31,2	2	50,0	13	65,0	11	68,8	2	50,0
13	28	26	2	10	35,7	8	30,8	2	100,0	18	64,3	18	69,2	—	0
14	32	31	1	10	31,2	9	29,0	1	100,0	22	68,8	22	71,0	—	0
Total 7 a 14	**171**	**137**	**34**	**42**	**24,6**	**31**	**22,6**	**11**	**32,4**	**129**	**75,4**	**106**	**77,4**	**23**	**67,6**
15–19	158	139	19	63	39,9	54	38,8	9	47,4	95	60,1	85	61,2	10	52,6
20–29	190	165	25	74	38,9	64	38,8	10	40,0	116	61,1	101	61,2	15	60,0
30–39	109	85	24	33	30,3	25	29,4	8	33,3	76	69,7	60	70,6	16	66,7
40–49	69	59	10	7	10,1	4	6,8	3	30,0	62	89,9	55	93,2	7	70,0
50–59	43	33	10	14	32,6	11	33,3	3	30,0	29	67,4	22	66,7	7	70,0
60–69	22	17	5	3	13,6	2	11,8	1	20,0	19	86,4	15	88,2	4	80,0
70 y más	7	6	1	2	28,6	2	33,3	—	0	5	71,4	4	66,7	1	100,0
No declararon	—	—	—	—	0	—	0	—	0	—	0	—	0	—	0
Totales (1)	598 **769**	504 **641**	94 **128**	196 **238**	**30,9**	162 **193**	38,1 **30,1**	34 **45**	36.2 **35,2**	**531**	**69,1**	**448**	**69,9**	**83**	**64,8**

(1) Excluída la población menor de 7 años.

Población en edad escolar (7 a 14 años) de VENEZUELA, clasificada por Entidades Federales, sexo, asistencia y modalidades de la inasistencia escolar, con especificación de los porcentajes respectivos

Cuadro N°. **108**

LOCALIZACION GEOGRAFICA		Población en edad escolar (7 a 14 años)	Asisten a la Escuela		No asisten a la Escuela		CAUSAS DE LA INASISTENCIA									
							Por trabajar dentro o fuera de la casa		Por no disponer la Escuela de puesto		Por no existir Escuela cercana		Por no tener ropa o padecer de enfermedad crónica		Por causas no especificadas	
			Cifras absolutas	% sobre la población en edad escolar	Cifras absolutas	% sobre la población en edad escolar	Cifras absolutas	% sobre la inasistencia	Cifras absolutas	% sobre la inasistencia	Cifras absolutas	% sobre la inasistencia	Cifras absolutas	% sobre la inasistencia	Cifras absolutas	% sobre la inasistencia
REPUBLICA	T	**787.812**	**268.692**	**34,1**	**519.120**	**65,9**	**67.260**	**13,0**	**14.939**	**2,9**	**233.486**	**45,0**	**55.234**	**10,6**	**148.201**	**28,5**
	V	407.089	143.086	35,1	264.003	64,9	35.847	13,6	7.567	2,8	121.423	46,0	27.937	10,6	71.229	27,0
	H	380.723	125.606	32,9	255.117	67,1	31.413	12,3	7.372	2,9	112.063	43,9	27.297	10,7	76.972	30,2
Distrito Federal	T	**58.282**	**38.251**	**65,6**	**20.031**	**34,4**	**2.685**	**13,4**	**1.581**	**7,9**	**3.587**	**17,9**	**2.145**	**10,7**	**10.033**	**50,1**
	V	28.564	18.965	66,4	9.599	33,6	1.278	13,3	838	8,7	1.861	19,4	1.059	11,0	4.568	47,6
	H	29.718	19.286	64,9	10.432	35,1	1.412	13,5	743	7,1	1.726	16,5	1.086	10,4	5.465	52,5
Estados:																
Anzoátegui	T	**33.500**	**9.601**	**28,7**	**23.899**	**71,3**	**2.459**	**10,3**	**193**	**0,8**	**11.953**	**50,0**	**1.328**	**5,6**	**7.966**	**33,3**
	V	17.592	4.866	27,7	12.726	72,3	1.356	10,6	73	0,6	6.577	51,7	690	5,4	4.030	31,7
	H	15.908	4.735	29,7	11.173	70,3	1.103	9,9	120	1,1	5.376	48,1	638	5,7	3.936	35,2
Apure	T	**15.393**	**3.755**	**24,4**	**11.638**	**75,6**	**1.147**	**9,9**	**84**	**0,7**	**7.502**	**64,5**	**807**	**6,9**	**2.098**	**18,0**
	V	7.978	1.936	24,3	6.042	75,7	654	10,8	50	0,8	3.960	65,5	397	6,6	981	16,3
	H	7.415	1.819	24,5	5.596	75,5	493	8,8	34	0,6	3.542	63,3	410	7,3	1.117	20,0
Aragua	T	**27.320**	**10.508**	**38,5**	**16.812**	**61,5**	**1.722**	**10,2**	**244**	**1,5**	**6.871**	**40,9**	**1.452**	**8,6**	**6.523**	**38,8**
	V	14.284	5.666	39,7	8.618	60,3	937	10,9	140	1,6	3.584	41,6	753	8,7	3.204	37,2
	H	13.036	4.842	37,1	8.194	62,9	785	9,6	104	1,3	3.287	40,1	699	8,5	3.319	40,5
Barinas	T	**13.579**	**3.050**	**22,5**	**10.529**	**77,5**	**764**	**7,2**	**107**	**1,0**	**6.294**	**59,8**	**673**	**6,4**	**2.691**	**25,6**
	V	7.147	1.687	23,6	5.460	76,4	423	7,8	51	0,9	3.291	60,2	352	6,5	1.343	24,6
	H	6.432	1.363	21,2	5.069	78,8	341	6,7	56	1,1	3.003	59,3	321	6,3	1.348	26,6

(Continúa en la página siguiente)

Población en edad escolar (7 a 14 años) de VENEZUELA, clasificada por Entidades Federales, sexo, asistencia y modalidades de la inasistencia escolar, con especificación de los porcentajes respectivos

Cuadro Nº. **108** (Continuación)

LOCALIZACION GEOGRAFICA		Población en edad escolar (7 a 14 años)	Asisten a la Escuela		No asisten a la Escuela		CAUSAS DE LA INASISTENCIA									
							Por trabajar dentro o fuera de la casa		Por no disponer la Escuela de puesto		Por no existir Escuela cercana		Por no tener ropa o padecer de enfermedad crónica		Por causas no especificadas	
			Cifras absolutas	% sobre la población en edad escolar	Cifras absolutas	% sobre la población en edad escolar	Cifras absolutas	% sobre la inasistencia	Cifras absolutas	% sobre la inasistencia	Cifras absolutas	% sobre la inasistencia	Cifras absolutas	% sobre la inasistencia	Cifras absolutas	% sobre la inasistencia
Estados:																
	T	**18.501**	**6.805**	**36,8**	**11.696**	**63,2**	**1.228**	**10,5**	**158**	**1,4**	**5.415**	**46,3**	**378**	**3,2**	**4.517**	**38,6**
Bolívar	V	9.591	3.525	36,8	6.066	63,2	703	11,6	60	1,0	2.882	47,5	204	3,4	2.217	36,5
	H	8.910	3.280	36,8	5.630	63,2	525	9,3	98	1,7	2.533	45,0	174	3,1	2.300	40,9
	T	**35.769**	**15.175**	**42,4**	**20.594**	**57,6**	**2.597**	**12,6**	**543**	**2,7**	**7.312**	**35,5**	**2.392**	**11,6**	**7.750**	**37,6**
Carabobo	V	18.504	8.004	43,3	10.500	56,7	1.381	13,2	258	2,5	3.941	37,5	1.251	11,9	3.669	34,9
	H	17.265	7.171	41,5	10.094	58,5	1.216	12,1	285	2,8	3.371	33,4	1.141	11,3	4.081	40,4
	T	**10.867**	**2.580**	**23,7**	**8.287**	**76,3**	**788**	**9,5**	**51**	**0,6**	**4.751**	**57,3**	**1.322**	**16,0**	**1.375**	**16,6**
Cojedes	V	5.839	1.481	25,4	4.358	74,6	444	10,2	22	0,5	2.553	58,6	678	15,5	661	15,2
	H	5.028	1.099	21,9	3.929	78,1	344	8,8	29	0,7	2.198	55,9	644	16,4	714	18,2
	T	**51.824**	**14.192**	**27,4**	**37.632**	**72,6**	**4.141**	**11,0**	**1.354**	**3,6**	**17.110**	**45,5**	**5.403**	**14,3**	**9.624**	**25,6**
Falcón	V	26.812	7.865	29,3	18.947	70,7	2.164	11,4	659	3,5	8.789	46,4	2.756	14,5	4.579	24,2
	H	25.012	6.327	25,3	18.685	74,7	1.977	10,6	695	3,7	8.321	44,5	2.647	14,2	5.045	27,0
	T	**29.067**	**5.921**	**20,4**	**23.146**	**79,6**	**2.041**	**8,8**	**266**	**1,1**	**11.889**	**51,4**	**1.013**	**4,4**	**7.937**	**34,3**
Guárico	V	15.198	3.111	20,5	12.087	79,5	1.113	9,2	109	0,9	6.372	52,7	512	4,2	3.981	33,0
	H	13.869	2.810	20,3	11.059	79,7	928	8,4	157	1,4	5.517	49,9	501	4,5	3.956	35,8
	T	**69.343**	**17.389**	**25,1**	**51.954**	**74,9**	**8.885**	**17,1**	**1.444**	**2,8**	**26.692**	**51,4**	**6.995**	**13,4**	**7.938**	**15,3**
Lara	V	35.599	9.462	26,6	26.137	73,4	4.811	18,4	558	2,2	13.415	51,3	3.503	13,4	3.850	14,7
	H	33.744	7.927	23,5	25.817	76,5	4.074	15,8	886	3,4	13.277	51,4	3.492	13,5	4.088	15,9

(Continúa en la página siguiente)

Población en edad escolar (7 a 14 años) de VENEZUELA, clasificada por Entidades Federales, sexo, asistencia y modalidades de la inasistencia escolar, con especificación de los porcentajes respectivos

Cuadro N° . 108 (Continuación)

LOCALIZACION GEOGRAFICA		Población en edad escolar (7 a 14 años)	Asisten a la Escuela		No asisten a la Escuela		CAUSAS DE LA INASISTENCIA									
							Por trabajar dentro o fuera de la casa		Por no disponer la Escuela de puesto		Por no existir Escuela cercana		Por no tener ropa o padecer de enfermedad crónica		Por causas no especificadas	
			Cifras absolutas	% sobre la población en edad escolar	Cifras absolutas	% sobre la población en edad escolar	Cifras absolutas	% sobre la inasistencia	Cifras absolutas	% sobre la inasistencia	Cifras absolutas	% sobre la inasistencia	Cifras absolutas	% sobre la inasistencia	Cifras absolutas	% sobre la inasistencia
Estados:																
	T	**42.422**	**11.457**	**27,0**	**30.965**	**73,0**	**4.660**	**15,1**	**973**	**3,1**	**10.967**	**35,4**	**3.809**	**12,3**	**10.556**	**34,1**
Mérida	V	21.859	6.383	29,2	15.476	70,8	2.402	15,5	364	2,4	5.631	36,4	1.910	12,3	5.169	33,4
	H	20.563	5.074	24,7	15.489	75,3	2.258	14,6	609	3,9	5.336	34,4	1.899	12,3	5.387	34,8
	T	**48.517**	**15.123**	**31,2**	**33.394**	**68,8**	**3.549**	**10,6**	**1.432**	**4,3**	**17.950**	**53,7**	**2.631**	**7,9**	**7.832**	**23,5**
Miranda	V	25.239	8.210	32,5	17.029	67,5	1.915	11,2	768	4,5	9.265	54,4	1.308	7,7	3.773	22,2
	H	23.278	6.913	29,7	16.365	70,3	1.634	10,0	664	4,0	8.685	53,1	1.323	8,1	4.059	24,8
	T	**26.140**	**7.666**	**29,3**	**18.474**	**70,7**	**2.148**	**11,6**	**360**	**2,0**	**9.242**	**50,0**	**1.618**	**8,8**	**5.106**	**27,6**
Monagas	V	13.500	3.773	28,0	9.727	72,0	1.222	12,5	171	1,6	4.917	51,0	862	8,9	2.555	26,0
	H	12.640	3.893	30,8	8.747	69,2	926	10,7	189	2,2	4.325	49,4	756	8,6	2.551	29,1
	T	**14.249**	**8.670**	**60,8**	**5.579**	**39,2**	**2.053**	**36,8**	**73**	**1,3**	**354**	**6,3**	**1.599**	**28,7**	**1.500**	**26,9**
Nueva Esparta	V	7.166	4.535	63,3	2.631	36,7	1.030	39,1	29	1,1	149	5,7	718	27,3	705	26,8
	H	7.083	4.135	58,4	2.948	51,6	1.023	34,8	44	1,5	205	6,9	881	29,9	795	26,9
	T	**17.635**	**3.082**	**17,5**	**14.553**	**82,5**	**1.308**	**9,0**	**243**	**1,7**	**8.632**	**59,3**	**896**	**6,1**	**3.474**	**23,9**
Portuguesa	V	9.369	1.757	18,8	7.612	81,2	702	9,2	114	1,5	4.588	60,3	449	5,9	1.759	23,1
	H	8.266	1.325	16,0	6.941	84,0	606	8,7	129	1,9	4.044	58,3	447	6,4	1.715	24,7
	T	**63.911**	**18.810**	**29,4**	**45.101**	**70,6**	**5.321**	**11,8**	**1.301**	**2,9**	**24.153**	**53,6**	**4.500**	**10,0**	**9.826**	**21,7**
Sucre	V	33.156	9.404	28,4	23.752	71,6	2.946	12,5	719	3,0	12.692	53,4	2.421	10,2	4.974	20,9
	H	30.755	9.406	30,6	21.349	69,4	2.375	11,2	582	2,7	11.461	53,7	2.079	9,7	4.852	22,7

(Concluye en la página siguiente)

Población en edad escolar (7 a 14 años) de VENEZUELA, clasificada por Entidades Federales, sexo, asistencia y modalidades de la inasistencia escolar, con especificación de los porcentajes respectivos

Cuadro N°. **108** (Conclusión)

LOCALIZACION GEOGRAFICA		Población en edad escolar (7 a 14 años)	Asisten a la Escuela		No asisten a la Escuela		CAUSAS DE LA INASISTENCIA									
							Por trabajar dentro o fuera de la casa		Por no disponer la Escuela de puesto		Por no existir Escuela cercana		Por no tener ropa o padecer de enfermedad crónica		Por causas no especificadas	
			Cifras absolutas	% sobre la población en edad escolar	Cifras absolutas	% sobre la población en edad escolar	Cifras absolutas	% sobre la inasistencia	Cifras absolutas	% sobre la inasistencia	Cifras absolutas	% sobre la inasistencia	Cifras absolutas	% sobre la inasistencia	Cifras absolutas	% sobre la inasistencia
Estados:																
Táchira	T	**51.156**	**18.668**	**36,4**	**32.488**	**63,6**	**6.765**	**20,8**	**1.288**	**4,0**	**8.587**	**26,4**	**4.873**	**15,0**	**10.975**	**33,8**
	V	26.283	9.970	37,9	16.313	62,1	3.311	20,3	905	5,5	4.301	26,4	2.315	14,2	5.481	33,6
	H	24.873	8.698	35,0	16.175	65,0	3.454	21,4	383	2,4	4.286	26,5	2.558	15,7	5.494	34,0
Trujillo	T	**58.374**	**14.190**	**24,3**	**44.184**	**75,7**	**6.938**	**15,7**	**1.504**	**3,4**	**21.187**	**48,0**	**4.376**	**9,9**	**10.179**	**23,0**
	V	30.621	8.083	26,4	22.538	73,6	3.767	16,7	775	3,4	10.881	48,3	2.219	9,8	4.896	21,8
	H	27.753	6.107	22,0	21.646	78,0	3.171	14,6	729	3,4	10.306	47,6	2.157	10,0	5.283	24,4
Yaracuy	T	**26.975**	**7.017**	**26,0**	**19.958**	**74,0**	**2.203**	**11,0**	**260**	**1,3**	**10.176**	**51,0**	**3.400**	**17,0**	**3.919**	**19,7**
	V	14.112	3.724	26,4	10.388	73,6	1.171	11,3	139	1,3	5.351	51,5	1.723	16,6	2.004	19,3
	H	12.863	3.293	25,6	9.570	74,4	1.032	10,8	121	1,3	4.825	50,4	1.677	17,5	1.915	20,0
Zulia	T	**68.044**	**34.534**	**50,8**	**33.510**	**49,2**	**3.434**	**10,3**	**1.432**	**4,3**	**10.098**	**30,1**	**3.354**	**10,0**	**15.192**	**45,3**
	V	34.936	19.495	55,8	15.441	44,2	1.836	11,9	739	4,8	4.940	32,0	1.723	11,2	6.203	40,2
	H	33.108	15.039	45,4	18.069	54,6	1.598	8,8	693	3,8	5.158	28,6	1.631	9,0	8.989	49,8
Territorio Amazonas	T	**792**	**382**	**48,2**	**410**	**51,8**	**9**	**2,2**	**1**	**0,2**	**65**	**15,9**	**1**	**0,2**	**334**	**81,5**
	V	469	236	50,3	233	49,7	5	2,1	1	0,4	40	17,2	—	0	187	80,3
	H	323	146	45,2	177	54,8	4	2,3	—	0	25	14,1	1	0,6	147	83,0
Territorio Delta Amacuro	T	**5.981**	**1.826**	**30,5**	**4.155**	**69,5**	**311**	**7,5**	**47**	**1,1**	**2.672**	**64,3**	**269**	**6,5**	**856**	**20,6**
	V	3.134	925	29,5	2.209	70,5	179	8,1	25	1,1	1.431	64,8	134	6,1	440	19,9
	H	2.847	901	31,6	1.946	68,4	132	6,8	22	1,1	1.241	63,8	235	6,9	416	21,4
Dependencias Federales	T	**171**	**40**	**23,4**	**131**	**76,6**	**104**	**79,4**	**—**	**0**	**27**	**20,6**	**—**	**0**	**—**	**0**
	V	137	23	16,8	114	83,2	102	89,5	—	0	12	10,5	—	0	—	0
	H	34	17	50,0	17	50,0	2	11,8	—	0	15	88,2	—	0	—	0

Población en edad escolar (7 a 14 años) de las ciudades capitales, clasificada por sexo, asistencia y modalidades de la inasistencia escolar, con especificación de los porcentajes respectivos

Cuadro N°. **109**

LOCALIZACION GEOGRAFICA		Población en edad escolar (7 a 14 años)	Asisten a la Escuela		No asisten a la Escuela		CAUSAS DE LA INASISTENCIA									
							Por trabajar dentro o fuera de la casa		Por no disponer la Escuela de puesto		Por no existir Escuela cercana		Por no tener ropa o padecer de enfermedad crónica		Por causas no especificadas	
			Cifras absolutas	% sobre la población en edad escolar	Cifras absolutas	% sobre la población en edad escolar	Cifras absolutas	% sobre la inasistencia	Cifras absolutas	% sobre la inasistencia	Cifras absolutas	% sobre la inasistencia	Cifras absolutas	% sobre la inasistencia	Cifras absolutas	% sobre la inasistencia
Capitales:																
	T	**39.820**	**27.723**	**69,6**	**12.097**	**30,4**	**1.701**	**14,1**	**1.230**	**10,2**	**956**	**7,9**	**1.382**	**11,4**	**6.828**	**56,4**
Caracas	V	19.286	13.597	70,5	5.689	29,5	787	13,8	660	11,6	470	8,3	690	12,1	3.082	54,2
	H	20.534	14.126	68,8	6.408	31,2	914	14,3	570	8,9	486	7,6	692	10,8	3.746	58,4
	T	**2.529**	**1.592**	**62,9**	**937**	**37,1**	**219**	**23,4**	**5**	**0,5**	**16**	**1,7**	**79**	**8,4**	**618**	**66,0**
Barcelona	V	1.213	726	59,9	487	40,1	112	23,0	—	0	9	1,8	37	7,6	329	67,6
	H	1.316	866	65,8	450	34,2	107	23,8	5	1,1	7	1,6	42	9,3	289	64,2
	T	**1.798**	**1.193**	**66,4**	**605**	**33,6**	**154**	**25,5**	**21**	**3,5**	**48**	**7,9**	**144**	**23,8**	**238**	**39,3**
San Fernando	V	856	564	65,9	292	34,1	87	29,8	9	3,1	22	7,5	64	21,9	110	37,7
	H	942	629	66,8	313	33,2	67	21,4	12	3,8	26	8,3	80	25,6	128	40,9
	T	**5.687**	**3.657**	**64,3**	**2.030**	**35,7**	**256**	**12,6**	**56**	**2,8**	**111**	**5,5**	**306**	**15,0**	**1.301**	**64,1**
Maracay	V	2.962	1.981	66,9	981	33,1	135	13,8	30	3,1	52	5,3	166	16,9	598	60,9
	H	2.725	1.676	61,5	1.049	38,5	121	11,5	26	2,5	59	5,6	140	13,4	703	67,0
	T	**439**	**277**	**63,1**	**162**	**36,9**	**55**	**34,0**	**2**	**1,2**	**20**	**12,4**	**43**	**26,5**	**42**	**25,9**
Barinas	V	248	161	64,9	87	35,1	27	31,0	1	1,2	14	16,1	24	27,6	21	24,1
	H	191	116	60,7	75	39,3	28	37,4	1	1,3	6	8,0	19	25,3	21	28,0
	T	**3.638**	**2.654**	**73,0**	**984**	**27,0**	**177**	**18,0**	**32**	**3,3**	**99**	**10,0**	**94**	**9,6**	**582**	**59,1**
Ciudad Bolívar	V	1.777	1.312	73,8	465	26,2	95	20,4	16	3,5	47	10,1	59	12,7	248	53,3
	H	1.861	1.342	72,1	519	27,9	82	15,8	16	3,1	52	10,0	35	6,7	334	64,4

(Continúa en la página siguiente)

Población en edad escolar (7 a 14 años) de las ciudades capitales, clasificada por sexo, asistencia y modalidades de la inasistencia escolar, con especificación de los porcentajes respectivos

Cuadro N°. **109** (Continuación)

LOCALIZACION GEOGRAFICA		Población en edad escolar (7 a 14 años)	Asisten a la Escuela		No asisten a la Escuela		CAUSAS DE LA INASISTENCIA									
							Por trabajar dentro o fuera de la casa		Por no disponer la Escuela de puesto		Por no existir Escuela cercana		Por no tener ropa o padecer de enfermedad crónica		Por causas no especificadas	
			Cifras absolutas	% sobre la población en edad escolar	Cifras absolutas	% sobre la población en edad escolar	Cifras absolutas	% sobre la inasistencia	Cifras absolutas	% sobre la inasistencia	Cifras absolutas	% sobre la inasistencia	Cifras absolutas	% sobre la inasistencia	Cifras absolutas	% sobre la inasistencia
Capitales:																
Valencia	T	**9.337**	**6.239**	**66,8**	**3.098**	**33,2**	**452**	**14,6**	**108**	**3,5**	**127**	**4,1**	**275**	**8,9**	**2.136**	**68,9**
	V	4.606	3.204	69,6	1.402	30,4	207	14,7	50	3,6	66	4,7	140	10,0	939	67,0
	H	4.731	3.035	64,2	1.696	35,8	245	14,4	58	3,4	61	3,6	135	8,0	1.197	70,6
San Carlos	T	**723**	**389**	**53,8**	**334**	**46,2**	**67**	**20,1**	**174**	**52,0**	**6**	**1,8**	**41**	**12,3**	**46**	**13,8**
	V	385	226	58,7	159	41,3	67	42,1	—	0	5	3,2	41	25,8	46	28,9
	H	338	163	48,2	175	51,8	—	0	174	99,4	1	0,6	—	0	—	0
Coro	T	**3.745**	**1.922**	**51,3**	**1.823**	**48,7**	**391**	**21,4**	**56**	**3,1**	**145**	**8,0**	**268**	**14,7**	**963**	**52,8**
	V	1.871	1.038	55,5	833	44,5	187	22,4	28	3,4	63	7,6	142	17,0	413	49,6
	H	1.874	884	47,2	990	52,8	204	20,6	28	2,8	82	8,3	126	12,7	550	55,6
San Juan de los Morros	T	**1.169**	**671**	**57,4**	**498**	**42,6**	**64**	**12,9**	**4**	**0,8**	**111**	**22,3**	**50**	**10,0**	**269**	**54,0**
	V	577	372	64,5	205	35,5	28	13,7	2	1,0	48	23,4	25	12,2	102	49,7
	H	592	299	50,5	293	49,5	36	12,3	2	0,7	63	21,5	25	8,5	167	57,0
Barquisimeto	T	**9.780**	**5.398**	**55,2**	**4.381**	**44,8**	**1.266**	**28,9**	**183**	**4,2**	**474**	**10,8**	**1.249**	**28,5**	**1.209**	**27,6**
	V	4.728	2.694	57,0	2.034	43,0	628	30,9	79	3,9	224	11,0	579	28,5	524	25,7
	H	5.052	2.705	53,5	2.347	46,5	638	27,2	104	4,4	250	10,7	670	28,5	685	29,2
Mérida	T	**2.793**	**1.890**	**67,7**	**903**	**32,3**	**190**	**21,0**	**5**	**0,6**	**33**	**3,7**	**106**	**11,7**	**569**	**63,0**
	V	1.420	997	70,2	423	29,8	90	21,3	3	0,7	15	3,5	46	10,9	269	63,6
	H	1.373	893	65,0	480	35,0	100	20,8	2	0,4	18	3,8	60	12,5	300	62,5

(Continúa en la página siguiente)

Población en edad escolar (7 a 14 años) de las ciudades capitales, clasificada por sexo, asistencia y modalidades de la inasistencia escolar, con especificación de los porcentajes respectivos

Cuadro N°. **109** (Continuación)

LOCALIZACION GEOGRAFICA		Población en edad escolar (7 a 14 años)	Asisten a la Escuela		No asisten a la Escuela		CAUSAS DE LA INASISTENCIA									
							Por trabajar dentro o fuera de la casa		Por no disponer la Escuela de puesto		Por no existir Escuela cercana		Por no tener ropa o padecer de enfermedad crónica		Por causas no especificadas	
			Cifras absolutas	% sobre la población en edad escolar	Cifras absolutas	% sobre la población en edad escolar	Cifras absolutas	% sobre la inasistencia	Cifras absolutas	% sobre la inasistencia	Cifras absolutas	% sobre la inasistencia	Cifras absolutas	% sobre la inasistencia	Cifras absolutas	% sobre la inasistencia
Capitales:																
	T	**2.209**	**1.711**	**77,5**	**498**	**22,5**	**106**	**21,3**	**8**	**1,6**	**32**	**6,4**	**58**	**11,7**	**294**	**59,0**
Los Teques	V	1.151	927	80,5	224	19,5	42	18,7	4	1,8	18	8,0	34	15,2	126	56,3
	H	1.058	784	74,1	274	25,9	64	23,4	4	1,5	14	5,1	24	8,7	168	61,3
	T	**2.146**	**1.303**	**60,7**	**843**	**39,3**	**149**	**17,7**	**26**	**3,0**	**50**	**6,0**	**88**	**10,4**	**530**	**62,9**
Maturín	V	1.038	618	59,5	420	40,5	69	16,4	11	2,6	26	6,2	52	12,4	262	62,4
	H	1.108	685	61,8	423	38,2	80	18,9	15	3,5	24	5,7	36	8,5	268	63,4
	T	**839**	**681**	**81,2**	**158**	**18,8**	**29**	**18,4**	**2**	**1,2**	**4**	**2,5**	**49**	**31,1**	**74**	**46,8**
La Asunción	V	437	355	81,2	82	18,8	12	14,7	—	0	2	2,5	28	34,1	40	48,7
	H	402	326	81,1	76	18,9	17	22,3	2	2,6	2	2,6	21	27,7	34	44,8
	T	**685**	**479**	**70,0**	**206**	**30,0**	**68**	**33,0**	**5**	**2,4**	**23**	**11,2**	**43**	**20,9**	**67**	**32,5**
Guanare	V	328	248	75,6	80	24,4	23	28,8	2	2,5	11	13,7	18	22,5	26	32,5
	H	357	231	64,7	126	35,3	45	35,7	3	2,4	12	9,5	25	19,9	41	32,5
	T	**5.205**	**3.349**	**64,3**	**1.856**	**35,7**	**472**	**25,4**	**52**	**2,8**	**165**	**8,9**	**281**	**15,1**	**886**	**47,8**
Cumaná	V	2.597	1.676	64,5	921	35,5	232	25,2	22	2,4	94	10,2	161	17,5	412	44,7
	H	2.608	1.673	64,1	935	35,9	240	25,7	30	3,2	71	7,6	120	12,8	474	50,7
	T	**5.862**	**3.682**	**62,8**	**2.180**	**37,2**	**456**	**20,9**	**92**	**4,2**	**108**	**5,0**	**356**	**16,3**	**1.168**	**53,6**
San Cristóbal	V	2.880	1.901	66,0	979	34,0	213	21,8	46	4,7	56	5,7	153	15,6	511	52,2
	H	2.982	1.781	59,7	1.201	40,3	243	20,3	46	3,8	52	4,3	203	16,9	657	54,7

(Concluye en la página siguiente)

Población en edad escolar (7 a 14 años) de las ciudades capitales, clasificada por sexo, asistencia y modalidades de la inasistencia escolar, con especificación de los porcentajes respectivos

Cuadro N°. **109** (Conclusión)

LOCALIZACION GEOGRAFICA		Población en edad escolar (7 a 14 años)	Asisten a la Escuela		No asisten a la Escuela		CAUSAS DE LA INASISTENCIA									
							Por trabajar dentro o fuera de la casa		Por no disponer la Escuela de puesto		Por no existir Escuela cercana		Por no tener ropa o padecer de enfermedad crónica		Por causas no especificadas	
			Cifras absolutas	% sobre la población en edad escolar	Cifras absolutas	% sobre la población en edad escolar	Cifras absolutas	% sobre la inasistencia	Cifras absolutas	% sobre la inasistencia	Cifras absolutas	% sobre la inasistencia	Cifras absolutas	% sobre la inasistencia	Cifras absolutas	% sobre la inasistencia
Capitales:																
Trujillo	T	**1.384**	**902**	**65,2**	**482**	**34,8**	**122**	**25,3**	**20**	**4,1**	**20**	**4,1**	**72**	**15,0**	**248**	**51,5**
	V	690	468	67,8	222	32,2	66	29,7	11	5,0	9	4,1	36	16,2	100	45,0
	H	694	434	62,5	260	37,5	56	21,5	9	3,5	11	4,2	36	13,9	148	56,9
San Felipe	T	**2.222**	**1.368**	**61,6**	**854**	**38,4**	**123**	**14,4**	**22**	**2,6**	**57**	**6,7**	**214**	**25,0**	**438**	**51,3**
	V	1.129	683	60,5	446	39,5	69	15,5	11	2,5	29	6,5	125	28,0	212	47,5
	H	1.093	685	62,7	408	37,3	54	13,2	11	2,7	28	6,9	89	21,8	226	55,4
Maracaibo	T	**20.873**	**14.629**	**70,1**	**6.244**	**29,9**	**619**	**9,9**	**259**	**4,2**	**369**	**5,9**	**663**	**10,6**	**4.334**	**69,4**
	V	10.499	7.912	75,4	2.587	24,6	235	9,1	150	5,8	144	5,6	329	12,7	1.729	66,8
	H	10.374	6.717	64,7	3.657	35,3	384	10,5	109	3,0	225	6,2	334	9,1	2.605	71,2
Puerto Ayacucho	T	**227**	**138**	**60,8**	**89**	**39,2**	—	**0**	**1**	**1,1**	—	**0**	—	**0**	**88**	**98,9**
	V	148	93	62,8	55	37,2	—	0	1	1,8	—	0	—	0	54	98,2
	H	79	45	57,0	34	43,0	—	0	—	0	—	0	—	0	34	100,0
Tucupita	T	**789**	**612**	**77,6**	**177**	**22,4**	**60**	**33,9**	**4**	**2,3**	**18**	**10,2**	**51**	**28,8**	**44**	**24,8**
	V	411	329	80,0	82	20,0	30	36,6	2	2,4	8	9,8	18	21,9	24	29,3
	H	378	283	74,9	95	25,1	30	31,6	2	2,1	10	10,5	33	34,7	20	21,1

TERCERA PARTE

NACIONALIDAD
Y
LUGAR DE NACIMIENTO

Población venezolana y extranjera de VENEZUELA, clasificada por Entidades Federales, sexo y modalidades relativas a la nacionalidad venezolana

Cuadro N°. **110**

LOCALIZACION GEOGRAFICA		RESUMEN	VENEZOLANOS						Extranjeros
			Total de venezolanos	NACIDOS EN:					
				Venezuela	El Exterior				
					De padre y madre venezolanos	De padre venezolano y madre extranjera	De padre extranjero y madre venezolana	Venezolanos por naturalización	
REPUBLICA	T	3.850.771	3.803.067	3.795.117	3.018	1.469	1.239	2.224	47.704
	V	1.908.545	1.878.629	1.874.686	1.474	719	631	1.119	29.916
	H	1.942.226	1.924.438	1.920.431	1.544	750	608	1.105	17.788
Distrito Federal	T	380.099	365.196	362.433	881	422	350	1.110	14.903
	V	179.479	170.388	169.033	434	190	188	543	9.091
	H	200.620	194.808	193.400	447	232	162	567	5.812
ESTADOS:									
Anzoátegui	T	155.746	154.279	154.179	26	11	22	41	1.467
	V	78.970	77.757	77.695	14	4	17	27	1.213
	H	76.776	76.522	76.484	12	7	5	14	254
Apure	T	70.560	69.865	68.991	516	209	115	34	695
	V	35.835	35.429	35.031	231	103	54	10	406
	H	34.725	34.436	33.960	285	106	61	24	289
Aragua	T	138.235	137.477	137.348	47	15	15	52	758
	V	69.315	68.826	68.761	19	9	8	29	489
	H	68.920	68.651	68.587	28	6	7	23	269
Barinas	T	62.959	62.753	62.711	16	20	1	5	206
	V	32.304	32.149	32.124	7	14	—	4	155
	H	30.655	30.604	30.587	9	6	1	1	51
Bolívar	T	94.522	93.056	92.924	49	14	23	46	1.466
	V	47.438	46.298	46.221	24	10	12	31	1.140
	H	47.084	46.758	46.703	25	4	11	15	326
Carabobo	T	191.442	189.564	189.287	89	37	38	113	1.878
	V	94.044	92.775	92.625	56	16	12	66	1.269
	H	97.398	96.789	96.662	33	21	26	47	609
Cojedes	T	49.769	49.705	49.704	1	—	—	—	64
	V	25.375	25.329	25.329	—	—	—	—	46
	H	24.394	24.376	24.375	1	—	—	—	18
Falcón	T	232.644	232.104	232.021	43	13	10	17	540
	V	111.870	111.472	111.440	15	5	4	8	398
	H	120.774	120.632	120.581	28	8	6	9	142

(Continúa en la página siguiente)

Población venezolana y extranjera de VENEZUELA, clasificada por Entidades Federales, sexo y modalidades relativas a la nacionalidad venezolana

Cuadro Nº. **110** (Continuación)

LOCALIZACION GEOGRAFICA		RESUMEN	VENEZOLANOS						Extranjeros
			Total de venezolanos	NACIDOS EN:					
				Venezuela	El Exterior				
					De padre y madre venezolanos	De padre venezolano y madre extranjera	De padre extranjero y madre venezolana	Venezolanos por naturalización	
Guárico	T	**135.089**	**134 833**	**134.797**	**6**	**9**	**4**	**17**	**256**
	V	67.742	67.536	67.514	3	4	2	13	206
	H	67.347	67.297	67.283	3	5	2	4	50
Lara	T	**332.975**	**332.375**	**332.316**	**13**	**5**	**16**	**25**	**600**
	V	161.814	161.409	161.378	4	3	10	14	405
	H	171.161	170.966	170.938	9	2	6	11	195
Mérida	T	**192.994**	**192.580**	**192.528**	**15**	**16**	**4**	**17**	**414**
	V	95.665	95.403	95.378	5	11	3	6	262
	H	97.329	97.177	97.150	10	5	1	11	152
Miranda	T	**227.604**	**225.414**	**225.164**	**70**	**39**	**29**	**112**	**2.190**
	V	113.853	112.565	112.431	33	18	16	67	1.288
	H	113.751	112.849	112.733	37	21	13	45	902
Monagas	T	**122.901**	**121.592**	**121.478**	**68**	**10**	**9**	**27**	**1.309**
	V	63.801	62.796	62.733	39	4	4	16	1.005
	H	59.100	58.796	58.745	29	6	5	11	304
Nueva Esparta	T	**69.195**	**69.132**	**69.089**	**30**	**7**	**1**	**5**	**63**
	V	30.061	30.024	30.001	16	3	—	4	37
	H	39.134	39.108	39.088	14	4	1	1	26
Portuguesa	T	**87.151**	**87.048**	**87.035**	**6**	**4**	**—**	**3**	**103**
	V	45.543	45.455	45.449	2	1	—	3	88
	H	41.608	41.593	41.586	4	3	—	—	15
Sucre	T	**291.452**	**290.579**	**290.405**	**52**	**40**	**31**	**51**	**873**
	V	145.183	144.526	144.417	30	24	16	39	657
	H	146.269	146.053	145.988	22	16	15	12	216
Táchira	T	**245.722**	**232.348**	**230.444**	**737**	**417**	**442**	**308**	**13.374**
	V	123.738	116.147	115.266	366	203	220	92	7.591
	H	121.984	116.201	115.178	371	214	222	216	5.783
Trujillo	T	**264.270**	**263.987**	**263.952**	**14**	**7**	**2**	**12**	**283**
	V	128.420	128.242	128.213	11	6	2	10	178
	H	135.850	135.745	135.739	3	1	—	2	105

(Concluye en la página siguiente)

Población venezolana y extranjera de VENEZUELA, clasificada por Entidades Federales, sexo y modalidades relativas a la nacionalidad venezolana

Cuadro N . **110** (Conclusión)

LOCALIZACION GEOGRAFICA		RESUMEN	VENEZOLANOS						Extranjeros
			Total de venezolanos	NACIDOS EN:					
				Venezuela	El Exterior				
					De padre y madre venezolanos	De padre venezolano y madre extranjera	De padre extranjero y madre venezolana	Venezolanos por naturalización	
Yaracuy	T	**127.030**	**126.833**	**126.779**	**26**	**3**	—	**25**	**197**
	V	63.258	63.112	63.091	4	2	—	15	146
	H	63.772	63.721	63.688	22	1	—	10	51
Zulia	T	**345.667**	**340.021**	**339.362**	**228**	**134**	**109**	**188**	**5.646**
	V	177.033	173.511	173.167	111	68	53	112	3.522
	H	168.634	166.510	166.195	117	66	56	76	2.124
Territorio Amazonas	T	**3.728**	**3.628**	**3.583**	**33**	**9**	**2**	**1**	**100**
	V	1.987	1.916	1.889	20	7	—	—	71
	H	1.741	1.712	1.694	13	2	2	1	29
Territorio Delta Amacuro	T	**28.165**	**27.846**	**27.735**	**52**	**28**	**16**	**15**	**319**
	V	15.133	14.880	14.816	30	14	10	10	253
	H	13.032	12.966	12.919	22	14	6	5	66
Dependencias Federales	T	**852**	**852**	**852**	—	—	—	—	—
	V	684	684	684	—	—	—	—	—
	H	168	168	168	—	—	—	—	—

Población venezolana por naturalización, de VENEZUELA, clasificada por nacionalidad de origen, grupos de edad y sexo

Cuadro Nº. 111

NACIONALIDAD DE ORIGEN	RESUMEN			GRUPOS DE EDAD																	
	General	Por sexo		0 a 9 años		10 a 19 años		20 a 29 años		30 a 39 años		40 a 49 años		50 a 59 años		60 a 69 años		70 y más años		No declararon	
		V	H	V	H	V	H	V	H	V	H	V	H	V	H	V	H	V	H	V	H
Totales	**2.224**	**1.119**	**1.105**	**59**	**23**	**60**	**88**	**81**	**253**	**287**	**303**	**263**	**208**	**191**	**113**	**114**	**73**	**58**	**43**	**6**	**1**
Albanesa	2	1	1	—	—	—	—	1	—	—	—	—	1	—	—	—	—	—	—	—	—
Alemana	97	61	36	—	—	1	2	3	7	17	12	21	7	14	6	1	—	2	2	2	—
Argentina	15	4	11	—	—	—	2	—	5	1	2	2	—	1	2	—	—	—	—	—	—
Austriaca	31	18	13	—	—	3	2	1	4	6	6	6	1	2	—	—	—	—	—	—	—
Belga	7	3	4	—	—	—	—	—	2	1	—	1	—	—	2	—	—	1	—	—	—
Brasilera	5	—	5	—	—	—	—	—	3	—	—	—	1	—	1	—	—	—	—	—	—
Búlgara	14	11	3	2	—	2	—	—	1	1	—	6	2	—	—	—	—	—	—	—	—
Butanesa	1	—	1	—	—	—	—	—	—	—	—	—	—	—	1	—	—	—	—	—	—
Colombiana	447	123	324	10	8	15	25	12	83	26	87	21	64	19	29	13	21	7	7	—	—
Costarricense	5	2	3	—	—	1	—	—	2	—	—	—	1	1	—	—	—	—	—	—	—
Cubana	38	16	22	1	2	1	5	4	8	4	1	4	3	—	2	1	1	1	—	—	—
Checoeslovaca	19	9	10	—	—	2	2	—	1	1	1	3	3	2	2	1	1	—	—	—	—
Chilena	20	6	14	—	—	—	1	1	7	3	2	—	2	1	—	1	2	—	—	—	—
China	7	7	—	—	—	—	—	—	—	3	—	4	—	—	—	—	—	—	—	—	—
Dinamarquesa	1	1	—	—	—	—	—	—	—	—	—	—	—	—	—	—	—	1	—	—	—
Dominicana	20	9	11	1	—	4	—	—	4	4	5	—	1	—	—	—	1	—	—	—	—
Ecuatoriana	10	3	7	—	—	—	—	—	3	2	2	1	1	—	1	—	—	—	—	—	—
Egipcia	6	3	3	1	1	—	—	—	1	2	—	—	1	—	—	—	—	—	—	—	—
Española	436	256	180	23	7	6	7	21	29	48	38	54	30	43	27	45	23	16	19	—	—
Estadounidense	87	28	59	2	—	—	5	—	17	6	20	7	9	4	4	6	3	3	—	—	1
Estoniana	2	—	2	—	—	—	—	—	2	—	—	—	—	—	—	—	—	—	—	—	—
Finlandesa	1	—	1	—	—	—	1	—	—	—	—	—	—	—	—	—	—	—	—	—	—
Francesa	225	137	88	5	2	1	4	4	15	24	23	36	19	45	14	13	9	8	2	1	—
Griega	7	5	2	—	—	—	—	—	—	1	2	2	—	1	—	1	—	—	—	—	—

(Concluye en la página siguiente)

Población venezolana por naturalización, de VENEZUELA, clasificada por nacionalidad de origen, grupos de edad y sexo

Cuadro N°. **111** (Conclusión)

NACIONALIDAD DE ORIGEN	RESUMEN			GRUPOS DE EDAD																	
	General	Por sexo		0 a 9 años		10 a 19 años		20 a 29 años		30 a 39 años		40 a 49 años		50 a 59 años		60 a 69 años		70 y más años		No declararon	
		V	H	V	H	V	H	V	H	V	H	V	H	V	H	V	H	V	H	V	H
Guatemalteca	5	3	2	—	—	1	—	1	1	1	1	—	—	—	—	—	—	—	—	—	—
Hedjaz-Neyed	1	—	1	—	—	—	—	—	—	—	1	—	—	—	—	—	—	—	—	—	—
Holandesa	92	47	45	2	1	3	3	4	7	5	8	10	11	11	3	8	4	3	8	1	—
Húngara	5	5	—	—	—	—	—	1	—	3	—	1	—	—	—	—	—	—	—	—	—
Inglesa	152	93	59	—	1	7	5	2	8	29	27	20	11	19	4	8	3	7	—	1	—
Italiana	103	54	49	5	—	—	7	3	4	8	14	10	9	12	9	10	3	6	3	—	—
Libanesa	1	1	—	—	—	—	—	—	—	—	—	1	—	—	—	—	—	—	—	—	—
Lituana	3	1	2	—	—	—	—	—	—	1	1	—	1	—	—	—	—	—	—	—	—
Luxemburguesa	1	1	—	—	—	—	—	—	—	—	—	1	—	—	—	—	—	—	—	—	—
Manchukuana	3	2	1	—	—	1	—	—	—	—	—	1	1	—	—	—	—	—	—	—	—
Mexicana	9	4	5	—	—	—	—	—	4	2	1	—	—	1	—	—	—	1	—	—	—
Nicaragüense	9	5	4	—	—	—	—	1	2	4	1	—	1	—	—	—	—	—	—	—	—
Nepalensa	2	1	1	—	—	—	—	—	—	—	—	—	1	1	—	—	—	—	—	—	—
Panameña	11	3	8	—	—	—	1	1	3	1	1	—	2	—	—	1	1	—	—	—	—
Paraguaya	1	—	1	—	—	—	—	—	—	—	1	—	—	—	—	—	—	—	—	—	—
Persa	2	1	1	—	—	—	—	—	1	—	—	1	—	—	—	—	—	—	—	—	—
Peruana	15	7	8	—	—	1	1	—	4	5	2	1	1	—	—	—	—	—	—	—	—
Polaca	80	46	34	—	—	5	9	3	5	18	13	16	5	3	2	1	—	—	—	—	—
Portuguesa	2	2	—	—	—	—	—	—	—	1	—	—	—	—	—	—	—	1	—	—	—
Rumana	128	82	46	7	1	5	4	14	13	41	20	13	5	—	2	—	—	1	1	1	—
Rusa	44	31	13	—	—	—	—	—	3	12	4	10	4	7	1	2	—	—	1	—	—
Suiza	7	5	2	—	—	—	—	—	—	2	1	2	1	1	—	—	—	—	—	—	—
Turca	21	11	10	—	—	—	—	—	1	2	2	5	6	2	—	2	1	—	—	—	—
Yugoeslava	2	—	2	—	—	—	—	—	1	—	—	—	—	—	1	—	—	—	—	—	—
No declararon	22	11	11	—	—	1	2	4	2	2	4	3	3	1	—	—	—	—	—	—	—

Población venezolana
clasificada
nacionali

Cuadro N°. 112

NACIONALIDAD DE ORIGEN	TOTALES	ENTIDADES								
		DISTRITO FEDERAL	ANZOATEGUI	APURE	ARAGUA	BARINAS	BOLIVAR	CARABOBO	COJEDES	FALCO
Albanesa	2	1	—	—	—	—	—	—	—	
Alemana	97	53	3	—	3	—	1	10	—	
Argentina	15	12	—	—	—	—	—	1	—	
Austriaca	31	19	—	—	—	—	—	2	—	
Belga	7	6	—	—	—	—	—	—	—	
Brasileña	5	3	—	—	1	—	—	—	—	
Británica	152	48	13	—	—	1	9	2	—	
Búlgara	14	6	—	—	—	—	1	2	—	
Butanesa	1	—	—	—	1	—	—	—	—	
Colombiana	447	62	3	33	5	3	2	2	—	
Costarricense	5	5	—	—	—	—	—	—	—	
Cubana	38	25	—	—	1	—	—	1	—	
Checoeslovaca	19	16	1	—	—	—	1	—	—	
Chilena	20	13	—	—	2	—	1	—	—	
China	7	2	1	—	—	—	—	—	—	
Danesa	1	1	—	—	—	—	—	—	—	
Dominicana	20	16	1	—	—	—	—	—	—	
Ecuatoriana	10	10	—	—	—	—	—	—	—	
Egipcia	6	5	—	—	—	—	—	—	—	
Española	436	326	6	—	10	—	5	14	—	
Estadounidense	87	58	1	—	3	—	—	1	—	
Estoniana	2	2	—	—	—	—	—	—	—	
Finlandesa	1	—	—	—	—	—	—	—	—	
Francesa	225	102	5	—	8	—	16	28	—	
Griega	7	4	—	—	—	—	—	—	—	
Guatemalteca	5	1	—	—	1	—	—	—	—	
Hedjaz-Nayed	1	—	—	—	—	—	—	—	—	
Holandesa	92	44	1	—	—	—	—	11	—	
Húngara	5	4	—	—	—	—	—	—	—	
Italiana	103	43	4	—	3	1	8	4	—	
Libanesa	1	—	—	—	—	—	—	—	—	
Lituana	3	1	—	—	—	—	—	1	—	
Luxemburguesa	1	1	—	—	—	—	—	—	—	
Manchukuana	3	—	—	—	—	—	—	3	—	
Mexicana	9	6	—	1	—	—	—	—	—	
Nepalensa	2	2	—	—	—	—	—	—	—	
Nicaragüense	9	7	—	—	—	—	—	—	—	
Panameña	11	9	—	—	—	—	—	—	—	
Paraguaya	1	—	—	—	—	—	—	—	—	
Persa	2	2	—	—	—	—	—	—	—	

naturalización de VENEZUELA,
Entidad Federal y
de origen

DONDE RESIDEN

Guarico	Lara	Merida	Miranda	Monagas	Nueva Esparta	Portuguesa	Sucre	Tachira	Trujillo	Yaracuy	Zulia	Amazonas	Delta Amacuro
—	—	—	—	—	—	—	—	—	—	—	1	—	—
—	1	1	17	—	—	—	—	2	1	—	5	—	—
—	—	—	—	—	—	—	1	—	—	—	1	—	—
1	—	—	4	—	—	—	—	4	—	—	1	—	—
—	—	—	—	—	—	—	—	1	—	—	—	—	—
—	—	—	—	—	—	—	—	—	—	—	1	—	—
1	1	—	7	8	—	—	27	1	—	—	21	—	10
1	—	—	3	—	—	—	—	—	—	—	1	—	—
—	—	—	—	—	—	—	—	—	—	—	—	—	—
2	3	8	1	6	—	—	—	282	2	2	30	—	1
—	—	—	—	—	—	—	—	—	—	—	—	—	—
—	—	—	10	—	—	—	—	—	—	—	1	—	—
—	—	—	—	—	—	—	—	—	—	—	1	—	—
—	—	—	—	—	—	—	—	—	2	—	2	—	—
—	—	1	1	—	—	—	—	—	—	—	2	—	—
—	—	—	—	—	—	—	—	—	—	—	—	—	—
1	—	—	—	—	—	—	—	—	—	—	2	—	—
—	—	—	—	—	—	—	—	—	—	—	—	—	—
—	—	—	—	—	—	—	—	—	—	—	1	—	—
—	2	—	35	4	1	—	9	6	1	1	15	—	—
—	1	—	6	—	—	1	—	—	1	—	13	—	—
—	—	—	—	—	—	—	—	—	—	—	—	—	—
—	1	—	—	—	—	—	—	—	—	—	—	—	—
3	6	1	4	5	1	2	10	2	1	1	22	—	3
—	1	—	—	—	—	—	—	2	—	—	—	—	—
—	—	—	2	—	—	—	—	1	—	—	—	—	—
—	—	—	—	—	—	—	—	—	—	—	1	—	—
1	—	—	3	—	1	—	1	—	1	1	22	—	—
—	—	—	—	—	—	—	—	1	—	—	—	—	—
4	4	3	4	1	—	—	1	4	3	13	2	1	—
—	—	—	—	—	—	—	—	—	—	1	—	—	—
—	—	—	—	—	—	—	1	—	—	—	—	—	—
—	—	—	—	—	—	—	—	—	—	—	—	—	—
—	—	—	—	—	—	—	—	—	—	—	—	—	—
—	—	—	1	—	—	—	—	—	—	—	1	—	—
—	—	—	—	—	—	—	—	—	—	—	—	—	—
—	—	—	2	—	—	—	—	—	—	—	—	—	—
—	1	—	1	—	—	—	—	—	—	—	—	—	—
—	—	—	1	—	—	—	—	—	—	—	—	—	—
—	—	—	—	—	—	—	—	—	—	—	—	—	—

(Concluye en la página siguiente)

Población venezolana p
clasificada p
nacionalid

Cuadro Nº. **112** (Conclusión)

NACIONALIDAD DE ORIGEN	TOTALES	ENTIDADES								
		DISTRITO FEDERAL	ANZOATEGUI	APURE	ARAGUA	BARINAS	BOLIVAR	CARABOBO	COJEDES	FALCON
Peruana	15	8	—	—	—	—	—	—	—	—
Polaca	80	41	—	—	2	—	—	15	—	—
Portuguesa	2	1	—	—	—	—	—	—	—	—
Rumana	128	82	—	—	9	—	—	13	—	—
Rusa	44	26	1	—	2	—	—	3	—	—
Suiza	7	3	—	—	—	—	1	—	—	—
Turca	21	13	—	—	—	—	1	—	—	—
Uruguaya	—	—	—	—	—	—	—	—	—	—
Yugoeslava	2	—	—	—	1	—	—	—	—	—
No declararon	22	21	1	—	—	—	—	—	—	—
Total	2.224	1.110	41	34	52	5	46	113	—	17

naturalización de VENEZUELA,
Entidad Federal y
de origen

DONDE RESIDEN

Guarico	Lara	Merida	Miranda	Monagas	Nueva Esparta	Portuguesa	Sucre	Tachira	Trujillo	Yaracuy	Zulia	Amazonas	Delta Amacuro
1	1	—	2	—	—	—	1	—	—	—	2	—	—
—	—	—	3	—	—	—	—	—	—	4	15	—	—
—	—	—	—	—	—	—	—	—	—	—	—	—	1
—	2	—	2	—	—	—	—	1	—	2	17	—	—
—	—	3	2	—	—	—	—	1	—	—	6	—	—
—	1	—	1	1	—	—	—	—	—	—	—	—	—
2	—	—	—	2	2	—	—	—	—	—	1	—	—
—	—	—	—	—	—	—	—	—	—	—	—	—	—
—	—	—	—	—	—	—	—	—	—	—	1	—	—
—	—	—	—	—	—	—	—	—	—	—	—	—	—
17	25	17	112	27	5	3	51	308	12	25	188	1	15

Población extranjera de VENEZUELA, clasificada por nacionalidad, estado civil y sexo

Cuadro N°. **113**

NACIONALIDAD	RESUMEN			SOLTEROS		CASADOS		VIUDOS		DIVORCIADOS	
	General	POR SEXO		Varones	Hembras	Varones	Hembras	Varones	Hembras	Varones	Hembras
		Varones	Hembras								
Totales	**47.704**	**29.916**	**17.788**	**16.439**	**8.860**	**12.275**	**6.572**	**1.050**	**2.241**	**152**	**115**
Albanesa	2	—	2	—	1	—	—	—	1	—	—
Alemana	1.615	1.096	519	540	143	530	319	19	51	7	6
Argentina	127	81	46	37	16	42	26	1	4	1	—
Austriaca	287	171	116	68	30	94	77	5	9	4	—
Belga	95	52	43	25	15	26	23	1	4	—	1
Boliviana	20	9	11	6	7	2	4	1	—	—	—
Brasilera	177	117	60	77	25	37	32	3	3	—	—
Británica	5.364	3.759	1.605	2.119	750	1.499	714	131	138	10	3
Búlgara	50	34	16	19	9	15	7	—	—	—	—
Colombiana	16.532	9.040	7.492	6.234	4.865	2.434	1.757	359	844	13	26
Costarricense	102	48	54	22	28	26	23	—	2	—	1
Cubana	1.172	649	523	436	312	195	184	9	16	9	11
Checoeslovaca	138	94	44	47	11	44	30	1	3	2	—
Chilena	157	82	75	42	34	38	32	2	6	—	3
China	1.022	1.008	14	569	8	419	6	15	—	5	—
Danesa	161	115	46	70	18	41	26	1	2	3	—
Dantzig	48	23	25	16	24	7	1	—	—	—	—
Dominicana	438	238	200	115	92	110	88	6	15	7	5
Ecuatoriana	125	78	47	44	30	28	15	4	2	2	—
Egipcia	46	26	20	11	7	14	11	1	2	—	—
Española	6.523	4.183	2.340	2.000	778	2.000	983	171	565	12	14
Estadounidense	3.488	2.261	1.227	1.030	437	1.177	733	17	44	37	13
Estoniana	29	16	13	11	8	5	5	—	—	—	—
Finlandesa	37	23	14	15	4	8	5	—	5	—	—
Francesa	2.920	1.752	1.168	720	472	915	455	105	224	12	17
Griega	78	60	18	34	3	25	13	1	2	—	—
Guatemalteca	50	32	18	16	9	12	9	4	—	—	—
Haitiana	16	7	9	3	5	4	3	—	1	—	—
Hedjaz-Neyed	4	1	3	—	1	1	2	—	—	—	—
Holandesa	1.110	724	386	381	198	302	122	37	64	4	2
Hondureña	33	19	14	6	5	13	9	—	—	—	—
Húngara	148	102	46	53	13	46	27	2	4	1	2
Irlandesa	23	17	6	9	2	7	4	1	—	—	—
Italiana	3.034	2.204	830	858	242	1.227	405	110	179	9	4
Japonesa	50	39	11	19	3	18	8	2	—	—	—
Letoniana	8	6	2	3	1	3	1	—	—	—	—
Liberiana	23	12	11	6	6	4	2	2	3	—	—
Lituana	13	10	3	5	1	4	2	—	—	1	—
Lexemburguesa	3	3	—	2	—	1	—	—	—	—	—
Manchukuana	2	2	—	1	—	1	—	—	—	—	—

(Concluye en la página siguiente)

Población extranjera de VENEZUELA, clasificada por nacionalidad, estado civil y sexo

Cuadro N°. **113** (Conclusión)

NACIONALIDAD	RESUMEN			SOLTEROS		CASADOS		VIUDOS		DIVORCIADOS	
	General	POR SEXO		Varones	Hembras	Varones	Hembras	Varones	Hembras	Varones	Hembras
		Varones	Hembras								
Mexicana	183	96	87	49	41	45	40	1	5	1	1
Nepalense	1	1	—	—	—	1	—	—	—	—	—
Nicaragüense	36	22	14	15	9	6	5	1	—	—	—
Noruega	62	58	4	27	—	31	4	—	—	—	—
Panameña	113	62	51	36	21	24	24	1	4	1	2
Paraguaya	4	2	2	2	1	—	1	—	—	—	—
Persa	8	5	3	2	2	3	1	—	—	—	—
Peruana	147	86	61	45	30	40	29	1	2	—	—
Polaca	256	157	99	64	25	91	65	2	8	—	1
Portuguesa	648	638	10	277	5	345	5	12	—	4	—
Rumana	462	278	184	122	52	151	120	5	10	—	2
Rusa	66	41	25	15	4	22	19	3	2	1	—
Salvadoreña	27	17	10	10	2	7	7	—	1	—	—
Siámesa	2	—	2	—	1	—	—	—	1	—	—
Sueca	33	24	9	13	6	10	3	—	—	1	—
Suiza	231	137	94	55	34	72	56	8	3	2	1
Turca	92	52	40	18	10	30	18	3	12	1	—
Uruguaya	30	21	9	5	3	13	6	1	—	2	—
Yugoeslava	33	26	7	15	1	10	6	1	—	—	—

Población extranjera de VENEZUELA, clasificada por nacionalidad, grupos de edad y sexo

Cuadro N°. **114**

NACIONALIDAD	RESUMEN			GRUPOS DE EDAD																	
	General	Por sexo		0 a 4 años		5 a 9 años		10 a 19 años		20 a 29 años		30 a 39 años		40 a 49 años		50 a 59 años		60 a 69 años		70 y más años		No declararon	
		V	H	V	H	V	H	V	H	V	H	V	H	V	H	V	H	V	H	V	H	V	H
Totales	**47.704**	**29.916**	**17.788**	**660**	**625**	**696**	**798**	**2.432**	**2.097**	**5.085**	**3.396**	**8.002**	**3.781**	**6.398**	**2.927**	**3.672**	**2.000**	**1.819**	**1.187**	**1.028**	**921**	**124**	**56**
Albanesa	2	—	2	—	—	—	—	—	—	—	1	—	—	—	—	—	1	—	—	—	—	—	—
Alemana	1.615	1.096	519	10	9	10	17	36	33	190	91	412	144	230	129	146	55	45	23	11	18	6	—
Argentina	127	81	46	4	—	3	3	1	5	14	13	31	13	19	5	6	4	3	3	—	—	—	—
Austriaca	287	171	116	2	2	1	3	5	9	31	21	50	32	46	29	23	9	9	5	4	6	—	—
Belga	95	52	43	3	—	6	2	6	4	4	5	9	13	8	7	12	6	3	6	1	—	—	—
Boliviana	20	9	11	—	2	—	—	4	2	2	3	2	1	—	—	—	1	1	—	—	—	—	2
Brasileña	177	117	60	6	5	6	7	16	7	39	13	20	15	21	10	8	3	1	—	—	—	—	—
Británica	5.364	3.759	1.605	32	35	44	45	91	100	231	194	1.154	530	1.168	398	585	172	288	84	142	43	24	4
Búlgara	50	34	16	—	1	5	1	4	5	3	2	11	3	7	3	3	1	1	—	—	—	—	—
Colombiana	16.532	9.040	7.492	370	370	295	364	1.462	1.174	2.232	1.767	1.734	1.313	1.402	1.093	987	891	294	293	242	211	22	16
Costarricense	102	48	54	2	2	—	3	3	4	19	14	10	16	8	14	2	1	4	—	—	—	—	—
Cubana	1.172	649	523	34	20	64	81	168	162	113	109	130	74	69	35	50	14	12	16	5	12	4	—
Checoeslovaca	138	94	44	1	—	2	2	5	4	10	8	34	17	29	6	9	4	1	2	2	1	1	—
Chilena	157	82	75	3	2	8	6	6	14	12	19	21	13	19	9	9	9	3	—	1	3	—	—
China	1.022	1.008	14	—	—	2	—	2	3	81	5	409	3	356	2	121	—	30	1	7	—	—	—
Danesa	161	115	46	3	4	13	4	8	6	22	7	35	11	25	9	4	1	3	2	2	2	—	—
Dantzig	48	23	25	10	12	1	1	3	4	1	5	3	1	1	2	3	—	1	—	—	—	—	—
Dominicana	438	238	200	10	9	7	13	22	32	58	54	73	41	42	23	19	13	4	9	3	5	—	1
Ecuatoriana	125	78	47	—	—	2	4	4	11	22	12	29	13	18	5	2	—	1	1	—	1	—	—
Egipcia	46	26	20	—	—	1	—	4	5	4	4	5	5	7	4	3	1	2	—	—	1	—	—
Española	6.523	4.183	2.340	24	28	77	84	217	161	549	310	1.186	380	907	359	557	327	410	357	232	320	24	14
Estadounidense	3.488	2.261	1.227	97	64	67	62	80	96	538	315	699	404	562	176	153	58	41	25	16	20	8	7
Estoniana	29	16	13	—	—	—	—	1	—	6	2	2	2	3	6	1	1	2	—	1	2	—	—
Finlandesa	37	23	14	—	—	—	—	—	1	4	2	6	3	5	2	5	5	2	—	1	1	—	—
Francesa	2.920	1.752	1.168	14	20	17	22	69	75	129	129	410	250	414	241	355	201	231	141	103	80	10	9
Griega	78	60	18	—	—	—	—	3	—	11	3	23	6	9	3	8	3	3	2	3	1	—	—
Guatemalteca	50	32	18	—	—	1	2	5	4	2	4	11	5	9	2	3	1	—	—	1	—	—	—
Haitiana	16	7	9	—	—	1	—	—	4	—	1	3	1	1	1	2	—	—	1	—	1	—	—
Hedjaz-Neyed	4	1	3	—	—	—	—	—	—	—	—	—	—	—	2	—	—	—	1	1	—	—	—

(Concluye en la página siguiente)

Población extranjera de VENEZUELA, clasificada por nacionalidad, grupos de edad y sexo

Cuadro N°. **114** (Conclusión)

NACIONALIDAD	RESUMEN			GRUPOS DE EDAD y sexo																	
	General	Por sexo		0 a 4 años		5 a 9 años		10 a 19 años		20 a 29 años		30 a 39 años		40 a 49 años		50 a 59 años		60 a 69 años		70 y más años		No declararon	
		V	H	V	H	V	H	V	H	V	H	V	H	V	H	V	H	V	H	V	H	V	H
Holandesa	1.110	724	386	15	6	12	9	26	24	87	32	121	62	156	53	134	65	123	62	46	73	4	—
Hondureña	33	19	14	—	3	—	2	1	—	2	2	7	5	6	2	2	—	1	—	—	—	—	—
Húngara	148	102	46	—	1	3	2	5	4	16	8	44	17	19	6	10	2	3	4	2	2	—	—
Irlandesa	23	17	6	—	—	—	—	1	—	—	1	6	2	4	2	5	—	1	1	—	—	—	—
Italiana	3.034	2.204	830	8	6	20	24	87	63	269	102	621	159	458	149	298	99	244	124	185	103	14	1
Japonesa	50	39	11	1	1	—	1	—	—	15	6	15	3	3	—	1	—	1	—	2	—	1	—
Letoniana	8	6	2	—	—	—	—	—	—	1	—	1	—	3	2	1	—	—	—	—	—	—	—
Liberiana	23	12	11	—	1	—	—	1	1	1	1	2	—	3	3	3	2	1	—	1	3	—	—
Lituana	13	10	3	—	—	—	1	1	—	1	—	3	—	2	2	2	—	1	—	—	—	—	—
Luxemburguesa	3	3	—	—	—	—	—	1	—	—	—	2	—	—	—	—	—	—	—	—	—	—	—
Manchukuana	2	2	—	—	—	—	—	—	—	—	—	—	—	1	—	1	—	—	—	—	—	—	—
Mexicana	183	96	87	1	3	4	6	6	7	19	20	30	29	19	15	10	5	6	1	1	1	—	—
Nepalensa	1	1	—	—	—	—	—	—	—	—	—	—	—	—	—	—	—	1	—	—	—	—	—
Nicaragüense	36	22	14	—	1	—	1	1	2	4	1	3	5	7	3	2	1	3	—	2	—	—	—
Noruega	62	58	4	—	1	—	—	—	—	6	—	22	2	22	1	5	—	2	—	—	—	1	—
Panameña	113	62	51	1	1	3	2	8	4	17	16	17	14	9	6	6	4	1	4	—	—	—	—
Paraguaya	4	2	2	1	—	—	—	—	1	—	—	—	—	1	1	—	—	—	—	—	—	—	—
Persa	8	5	3	—	—	—	1	1	1	1	—	1	1	1	—	1	—	—	—	—	—	—	—
Peruana	147	86	61	3	5	8	10	8	5	15	13	28	17	14	8	8	1	1	2	—	—	1	—
Polaca	256	157	99	2	1	1	2	17	14	16	11	55	33	44	26	19	5	2	5	—	1	1	1
Portuguesa	648	638	10	—	—	—	—	6	—	192	3	313	4	102	2	20	1	2	—	1	—	2	—
Rumana	462	278	184	—	4	1	4	27	34	54	31	101	56	64	34	24	14	6	6	1	1	—	—
Rusa	66	41	25	—	—	—	—	2	—	—	4	18	13	14	3	2	4	4	1	1	—	—	—
Salvadoreña	27	17	10	—	—	1	—	3	—	6	2	1	4	5	1	1	1	—	1	—	1	—	—
Siamesa	2	—	2	—	—	—	—	—	—	—	1	—	—	—	—	—	1	—	—	—	—	—	—
Sueca	33	24	9	1	1	—	1	—	4	5	—	9	2	3	1	3	—	3	—	—	—	—	—
Siuza	231	137	94	1	5	5	5	1	1	25	24	43	31	29	24	18	2	7	—	7	2	1	—
Turca	92	52	40	—	—	4	1	4	5	1	1	14	5	6	8	14	10	8	3	1	6	—	1
Uruguaya	30	21	9	1	—	1	—	—	2	3	4	6	2	5	—	5	1	—	—	—	—	—	—
Yugoeslava	33	26	7	—	—	—	—	—	—	2	—	7	6	13	—	1	—	3	1	—	—	—	—

Población extranjera de VENEZUELA, clasificad

Cuadro N° 115

NACIONALIDAD	TOTALES	ENTIDADES								
		DISTRITO FEDERAL	ANZOATEGUI	APURE	ARAGUA	BARINAS	BOLIVAR	CARABOBO	COJEDES	FALCON
Albanesa	2	1	—	—	—	—	—	—	—	—
Alemana	1.615	874	20	2	27	—	37	125	—	7
Argentina	127	69	—	4	7	—	2	10	2	1
Austriaca	287	231	—	—	—	1	3	4	—	1
Belga	95	71	—	—	3	1	3	1	—	—
Boliviana	20	9	—	—	5	—	—	1	—	—
Brasileña	177	50	3	4	4	—	60	6	—	—
Británica	5.364	921	318	23	65	12	665	151	5	116
Búlgara	50	19	4	—	1	—	5	—	—	—
Colombiana	16.532	897	34	562	84	142	71	120	3	16
Costarricense	102	52	3	—	8	2	1	7	—	1
Cubana	1.172	572	11	3	48	—	9	100	—	11
Checoeslovaca	138	77	1	—	—	—	4	3	—	1
Chilena	157	100	1	1	4	—	4	7	—	3
China	1.022	355	113	6	8	—	66	45	1	18
Danesa	161	66	3	—	1	—	9	55	—	6
Dantzig	48	6	—	—	—	—	1	1	—	2
Dominicana	438	279	3	—	9	2	7	33	—	3
Ecuatoriana	125	72	2	1	3	1	4	5	—	—
Egipcia	46	33	—	—	4	1	2	—	—	—
Española	6.523	4.579	79	4	175	8	92	257	6	23
Estadounidense	3.488	902	576	1	39	3	100	48	4	74
Estoniana	29	8	3	—	—	—	1	2	—	—
Finlandesa	37	8	2	—	1	1	—	—	—	2
Francesa	2.920	1.170	148	25	53	15	174	194	25	53
Griega	78	34	4	—	1	—	—	4	—	2
Guatemalteca	50	29	—	—	3	—	2	2	—	1
Haitiana	16	11	—	—	—	—	—	—	—	2
Hedjaz-Neyed	4	—	—	—	—	—	—	—	—	—
Holandesa	1.110	259	21	5	11	—	17	142	1	112
Hondureña	33	10	—	—	1	—	—	1	—	2

nacionalidad y Entidades Federales

ONDE RESIDEN													
RICO	LARA	MERIDA	MIRANDA	MONAGAS	NUEVA ESPARTA	PORTUGUESA	SUCRE	TACHIRA	TRUJILLO	YARACUY	ZULIA	AMAZONAS	DELTA AMACURO
—	—	—	—	—	—	—	—	1	—	—	—	—	—
—	63	27	183	9	1	2	13	25	30	9	159	—	2
—	—	1	12	5	—	—	1	2	—	—	11	—	—
1	5	1	18	1	—	—	—	6	3	—	12	—	—
1	4	—	4	1	—	—	1	2	—	1	2	—	—
—	—	—	2	—	—	—	—	3	—	—	—	—	—
1	—	2	9	1	1	—	—	—	—	2	3	31	—
21	27	10	157	405	4	13	450	25	16	39	1.684	2	235
3	—	—	1	—	—	—	—	12	—	—	4	—	1
12	37	142	73	19	1	14	8	13.012	38	14	1.163	58	12
—	3	—	12	1	—	—	1	2	2	—	6	—	1
16	6	7	295	6	—	2	16	11	11	4	41	—	3
—	5	2	16	1	—	1	2	2	1	—	21	—	1
—	3	5	18	—	—	—	2	2	—	—	7	—	—
10	12	3	17	58	1	2	8	7	1	2	288	—	1
1	—	—	8	—	—	—	2	—	—	—	10	—	—
—	7	—	5	1	—	1	3	12	4	3	2	—	—
1	15	8	10	2	—	—	3	7	5	1	45	—	5
—	6	4	7	1	—	—	1	8	—	—	10	—	—
—	1	—	1	1	—	—	—	—	1	—	2	—	—
31	75	52	562	57	23	6	109	57	28	23	261	3	13
47	33	8	284	493	3	—	20	13	5	3	824	—	8
—	—	—	3	1	—	—	3	4	—	—	4	—	—
—	—	—	1	1	20	—	—	—	—	—	1	—	—
56	155	24	141	118	—	28	165	46	15	21	273	—	21
—	2	—	3	22	—	—	—	—	—	—	6	—	—
—	—	1	2	1	—	—	—	1	—	—	8	—	—
—	—	—	—	—	—	—	1	—	—	—	2	—	—
—	—	1	2	—	—	—	1	—	—	—	—	—	—
2	20	7	25	11	3	1	7	11	8	12	432	—	3
—	2	—	15	—	—	—	1	—	—	—	—	—	1

(Concluye en la página siguiente)

Población extranjera de VENEZUELA, clasific

Cuadro N°. **115** (Conclusión)

NACIONALIDAD	TOTALES	ENTIDADE								
		DISTRITO FEDERAL	ANZOATEGUI	APURE	ARAGUA	BARINAS	BOLIVAR	CARABOBO	COJEDES	FALC
Húngara	148	104	—	—	8	1	1	6	—	
Irlandesa	23	7	4	—	1	—	—	—	—	
Italiana	3.034	1.692	40	36	93	12	67	399	14	
Japonesa	50	38	—	1	—	—	1	—	—	
Letoniana	8	2	1	—	—	—	2	—	—	
Liberiana	23	2	3	—	—	1	4	2	—	
Lituana	13	8	—	—	—	—	1	1	—	
Luxemburguesa	3	1	—	—	—	—	—	—	—	
Manchukuana	2	2	—	—	—	—	—	—	—	
Mexicana	183	94	16	6	1	—	6	3	—	
Nepalense	1	—	—	—	—	—	—	—	—	
Nicaragüense	36	11	1	—	—	—	—	5	—	
Noruega	62	2	11	—	—	—	2	—	—	
Panameña	113	52	1	—	1	—	2	18	—	
Paraguaya	4	1	—	—	—	—	—	—	—	
Persa	8	3	—	—	5	—	—	—	—	
Peruana	147	92	3	1	1	1	2	7	—	
Polaca	256	122	3	1	8	—	10	27	—	
Portuguesa	648	444	25	—	5	1	6	28	—	
Rumana	462	236	1	1	58	1	1	40	—	
Rusa	66	31	—	—	2	—	3	3	—	
Salvadoreña	27	9	—	—	1	—	2	3	—	
Siamesa	2	—	—	—	—	—	—	2	—	
Sueca	33	6	2	6	1	—	4	1	—	
Suiza	231	121	1	—	3	—	8	5	2	
Turca	92	25	3	2	3	—	5	1	—	1
Uruguaya	30	17	1	—	1	—	—	2	1	
Yugoeslava	33	17	2	—	1	—	—	1	—	
Totales	47.704	14.903	1.467	695	758	206	1.466	1.878	64	54

r nacionalidad y Entidades Federales

ONDE RESIDEN

ARICO	LARA	MERIDA	MIRANDA	MONAGAS	NUEVA ESPARTA	PORTUGUESA	SUCRE	TACHIRA	TRUJILLO	YARACUY	ZULIA	AMAZONAS	DELTA AMACURO
1	—	—	—	1	—	1	1	2	2	—	20	—	—
—	1	—	—	3	—	—	—	—	—	1	4	—	1
43	77	87	136	29	2	15	32	36	97	48	50	6	3
—	1	—	1	—	—	—	—	2	1	—	5	—	—
—	—	1	—	—	—	—	—	—	—	1	—	—	—
—	3	—	—	1	—	—	—	2	—	2	1	—	2
—	1	—	—	—	—	—	—	—	1	—	1	—	—
—	—	—	—	2	—	—	—	—	—	—	—	—	—
—	—	—	—	—	—	—	—	—	—	—	—	—	—
—	1	3	13	7	—	—	1	2	—	—	27	—	—
—	—	—	—	—	—	—	1	—	—	—	—	—	—
—	—	—	7	1	—	—	—	2	3	—	4	—	1
—	—	—	5	7	—	—	—	—	—	—	20	—	—
—	—	—	3	1	—	—	—	4	3	—	26	—	1
—	—	—	3	—	—	—	—	—	—	—	—	—	—
—	—	—	—	—	—	—	—	—	—	—	—	—	—
—	9	1	13	1	—	—	1	1	—	—	13	—	1
1	2	4	8	2	—	—	—	3	—	—	53	—	1
—	10	1	60	7	—	14	2	12	2	6	22	—	1
2	13	6	12	3	2	1	1	16	—	3	59	—	—
—	—	3	4	1	1	—	—	—	4	—	13	—	—
—	—	1	2	—	—	—	—	—	—	—	8	—	—
—	—	—	—	—	—	—	—	—	—	—	—	—	—
—	—	—	6	2	—	—	—	—	—	—	4	—	—
—	1	—	24	14	1	—	3	19	1	2	22	—	—
6	—	—	4	10	—	2	13	—	—	—	5	—	—
—	—	—	3	—	—	—	—	2	1	—	2	—	—
—	—	2	—	1	—	—	—	—	—	—	6	—	1
256	600	414	2.190	1.309	63	103	873	13.374	283	197	5.646	100	319

Población nativa venezolana clasi

nacimie

Cuadro N°. **116**

LUGAR DE RESIDENCIA	LUGAR: Distrito Federal	Anzoátegui	Apure	Aragua	Barinas	Bolívar	Carabobo	Cojedes	Falcón	Guárico	L
Distrito Federal	**187.131**	6.207	2.175	18.786	867	4.585	13.603	1.170	4.480	8.165	8
ESTADOS:											
Anzoátegui	479	**128.530**	220	182	55	4.299	176	20	333	3.257	
Apure	152	180	**59.479**	241	2.579	993	140	224	68	3.020	
Aragua	3.621	474	664	**104.221**	201	444	7.937	489	748	4.700	1
Barinas	40	30	2.399	77	**48.436**	76	119	289	39	1.087	
Bolívar	376	4.712	678	163	82	**80.851**	139	18	180	1.214	
Carabobo	2.286	465	403	4.407	412	450	**149.128**	4.463	3.590	1.544	3
Cojedes	70	50	100	86	326	30	1.989	**43.239**	43	457	
Falcón	164	75	24	91	18	91	276	39	**221.399**	80	3
Guárico	323	2.520	1.284	2.684	505	332	510	289	178	**119.837**	
Lara	662	74	89	194	167	100	576	238	3.219	242	314
Mérida	193	69	30	56	182	31	73	19	198	52	
Miranda	9.948	1.674	437	4.026	77	261	1.016	123	474	4.079	
Monagas	277	4.300	67	147	18	1.011	109	15	189	262	
Nueva Esparta	106	93	11	10	10	55	28	2	36	18	
Portuguesa	99	32	242	79	1.420	64	348	670	347	106	15
Sucre	293	1.227	16	85	4	192	179	19	126	102	
Táchira	408	84	247	227	120	57	210	67	273	69	
Trujillo	170	58	41	59	153	32	85	14	311	78	1
Yaracuy	170	20	44	117	59	25	1.812	1.114	1.195	83	7
Zulia	1.041	371	133	299	171	476	594	82	23.396	242	4
TERRITORIOS:											
Amazonas	8	44	101	2	5	319	2	1	24	58	
Delta Amacuro	49	207	18	17	1	718	24	2	44	109	
Dependencias Federales	9	1	1	1	—	5	4	—	11	1	
Totales	**208.075**	**151.497**	**68.903**	**136.257**	**55.868**	**95.497**	**179.077**	**52.606**	**260.901**	**148.862**	**363.1**

gún Entidades Federales de

sidencia

NACIMIENTO														Población Total Nativa Venezolana
lérida	Miranda	Monagas	Nueva Esparta	Portuguesa	Sucre	Táchira	Trujillo	Yaracuy	Zulia	Territorio Amazonas	Territorio Delta Amacuro	Dependencias Federales	No declararon	
5.127	54.781	1.687	4.873	796	9.050	9.019	5.910	5.457	5.055	41	240	2	4.797	362.433
85	805	3.253	3.479	23	4.030	162	152	45	404	35	510	—	3.517	154.179
143	63	30	40	117	51	716	133	37	33	110	10	—	307	68.991
597	3.998	170	165	200	612	1.545	744	1.644	293	3	20	—	2.086	137.348
2.791	30	8	22	927	10	752	3.613	100	10	1	2	—	1.617	62.711
86	147	1.152	229	28	569	108	93	78	88	154	374	—	1.321	92.924
353	1.096	180	866	545	1.174	634	876	9.349	560	5	26	—	3.026	189.287
18	61	8	9	526	17	23	63	1.801	16	2	—	—	450	49.704
52	78	16	414	19	143	113	210	333	886	1	8	4	3.993	232.021
54	1.659	84	45	46	84	120	97	47	47	6	9	—	3.875	134.797
233	130	28	31	1.825	76	1.042	2.771	3.656	632	13	6	—	2.158	332.316
0.220	49	40	16	46	43	2.667	4.444	65	1.167	1	4	—	2.575	192.528
352	**198.103**	134	167	140	432	603	381	337	351	5	50	4	1.457	225.164
116	109	**92.864**	1.703	14	16.805	123	72	35	140	36	1.340	—	1.608	121.478
7	11	128	**66.318**	1	888	21	14	5	188	—	93	3	1.027	69.089
92	74	45	44	**59.319**	40	118	6.115	1.212	37	2	1	—	574	87.035
89	136	2.984	10.356	51	**270.306**	196	85	23	119	4	100	—	3.576	290.405
4.526	129	60	52	53	127	**219.636**	533	97	922	2	6	2	2.171	230.444
1.678	44	20	51	532	92	691	**255.312**	58	1.200	1	1	1	1.969	263.952
68	74	4	18	133	346	99	303	**112.618**	61	15	1	2	1.108	126.779
6.245	288	194	4.704	106	1.095	4.503	18.318	568	**267.314**	19	47	7	4.412	339.362
3	10	4	3	2	3	4	2	18	58	**2.851**	—	—	58	3.583
12	32	3.041	2.806	4	875	19	18	32	37	5	**19.529**	—	115	27.735
—	2	2	658	—	7	7	2	—	3	—	—	**138**	—	852
2.947	**261.909**	**106.136**	**97.069**	**65.453**	**306.875**	**242.921**	**300.261**	**137.615**	**279.621**	**3.312**	**22.377**	**163**	**47.797**	**3.795.117**

Población nativa venezolana clasificada por residencia, sexo y grupos de edad específicos

Cuadro N°. **117**

RESIDENCIA		TOTALES	GRUPOS DE EDAD						
			0 a 9 años	10 a 19 años	20 a 29 años	30 a 39 años	40 a 49 años	50 y más años	No declararon
	T	**362.433**	**82.523**	**78.582**	**80.380**	**48.894**	**34.800**	**36.519**	**735**
Distrito Federal	V	169.033	41.127	36.718	38.691	23.399	15.724	12.895	479
	H	193.400	41.396	41.864	41.689	25.495	19.075	23.624	256
ESTADOS:									
	T	**154.179**	**47.455**	**35.863**	**31.029**	**17.959**	**11.271**	**10.341**	**261**
Anzoátegui	V	77.695	24.297	17.892	15.548	9.232	5.853	4.690	183
	H	76.484	23.158	17.971	15.481	8.727	5.418	5.651	78
	T	**68.991**	**21.704**	**15.337**	**12.113**	**8.113**	**5.752**	**5.950**	**22**
Apure	V	35.031	10.886	7.896	5.828	4.127	3.093	3.188	13
	H	33.960	10.818	7.441	6.285	3.986	2.659	2.762	9
	T	**137.348**	**36.734**	**30.758**	**24.532**	**17.330**	**13.416**	**14.301**	**277**
Aragua	V	68.761	18.884	15.511	12.157	8.586	6.922	6.532	169
	H	68.587	17.850	15.247	12.375	8.744	6.494	7.769	108
	T	**62.711**	**18.761**	**13.964**	**11.267**	**7.719**	**5.454**	**5.443**	**103**
Barinas	V	32.124	9.489	7.199	5.599	3.944	2.995	2.827	71
	H	30.587	9.272	6.765	5.668	3.775	2.459	2.616	32
	T	**92.924**	**26.797**	**21.013**	**17.831**	**11.278**	**7.946**	**7.866**	**193**
Bolívar	V	46.221	13.624	10.389	8.670	5.687	4.016	3.710	125
	H	46.703	13.173	10.624	9.161	5.591	3.930	4.156	68
	T	**189.287**	**49.016**	**41.256**	**35.297**	**24.788**	**18.714**	**19.865**	**351**
Carabobo	V	92.625	24.831	20.449	16.981	12.353	9.273	8.517	221
	H	96.662	24.185	20.807	18.316	12.435	9.441	11.348	130
	T	**49.704**	**13.805**	**11.522**	**9.578**	**6.281**	**4.302**	**4.129**	**87**
Cojedes	V	25.329	7.136	6.002	4.788	3.220	2.216	1.915	52
	H	24.375	6.669	5.520	4.790	3.061	2.086	2.214	35
	T	**232.021**	**70.361**	**56.450**	**36.268**	**24.759**	**20.329**	**23.376**	**478**
Falcón	V	111.440	35.817	28.222	16.341	11.047	9.440	10.309	264
	H	120.581	34.544	28.228	19.927	13.712	10.889	13.067	214
	T	**134.797**	**40.065**	**30.823**	**24.980**	**16.644**	**11.450**	**10.533**	**302**
Guárico	V	67.514	20.213	15.636	12.067	8.407	6.003	5.016	172
	H	67.283	19.852	15.187	12.913	8.237	5.447	5.517	130

(Continúa en la página siguiente)

Población nativa venezolana clasificada por residencia, sexo y grupos de edad específicos

Cuadro N°. **117** (Continuación)

REISIDENCIA		TOTALES	GRUPOS DE EDAD						
			0 a 9 años	10 a 19 años	20 a 29 años	30 a 39 años	40 a 49 años	50 y más años	No declararon
ESTADOS:									
	T	**332.316**	**95.318**	**76.918**	**58.914**	**40.388**	**29.216**	**31.312**	**250**
Lara	V	161.378	48.533	37.863	27.293	18.895	14.347	14.293	154
	H	170.938	46.785	39.055	31.621	21.493	14.869	17.019	96
	T	**192.528**	**56.835**	**45.313**	**32.238**	**21.891**	**17.205**	**18.758**	**288**
Mérida	V	95.378	28.851	22.449	15.696	10.578	8.622	9.024	158
	H	97.150	27.984	22.864	16.542	11.313	8.583	9.734	130
	T	**225.164**	**65.338**	**51.980**	**36.760**	**25.393**	**21.844**	**23.517**	**332**
Miranda	V	112.431	33.290	26.797	17.528	12.128	11.192	11.279	217
	H	112.733	32.048	25.183	19.232	13.265	10.652	12.238	115
	T	**121.478**	**39.995**	**27.886**	**24.028**	**13.185**	**8.489**	**7.571**	**324**
Monagas	V	62.733	20.502	13.928	12.503	7.169	4.685	3.756	190
	H	58.745	19.493	13.958	11.525	6.016	3.804	3.815	134
	T	**69.089**	**19.713**	**15.716**	**10.352**	**7.072**	**5.906**	**10.229**	**101**
Nueva Esparta	V	30.001	9.956	7.516	3.790	2.408	2.212	4.052	67
	H	39.088	9.757	8.200	6.562	4.664	3.694	6.177	34
	T	**87.035**	**24.738**	**19.247**	**17.644**	**11.589**	**7.291**	**6.397**	**129**
Portuguesa	V	45.449	12.542	9.968	9.088	6.237	4.118	3.422	74
	H	41.586	12.196	9.279	8.556	5.352	3.173	2.975	55
	T	**290.405**	**94.877**	**69.027**	**49.259**	**30.305**	**22.188**	**24.291**	**458**
Sucre	V	144.417	48.146	35.163	23.143	14.469	11.258	12.031	207
	H	145.988	46.731	33.864	26.116	15.836	10.930	12.260	251
	T	**230.444**	**70.402**	**53.446**	**39.834**	**26.364**	**19.329**	**20.558**	**511**
Táchira	V	115.266	35.897	26.719	19.936	13.073	9.696	9.634	311
	H	115.178	34.505	26.727	19.898	13.291	9.633	10.924	200
	T	**263.952**	**79.169**	**60.201**	**43.418**	**30.401**	**23.625**	**26.783**	**355**
Trujillo	V	128.213	40.378	29.849	19.743	13.973	11.673	12.402	195
	H	135.739	38.791	30.352	23.675	16.428	11.952	14.381	160
	T	**126.779**	**36.494**	**29.120**	**21.647**	**15.227**	**11.455**	**12.658**	**178**
Yaracuy	V	63.091	18.608	14.769	10.588	7.435	5.794	5.814	83
	H	63.688	17.886	14.351	11.059	7.792	5.661	6.844	95
	T	**339.362**	**95.695**	**77.369**	**62.207**	**44.792**	**29.640**	**28.811**	**848**
Zulia	V	173.167	48.706	38.999	32.339	23.689	16.013	12.908	513
	H	166.195	46.989	38.370	29.868	21.103	13.627	15.903	335

(Concluye en la página siguiente)

Población nativa venezolana clasificada por residencia, sexo y grupos de edad específicos

Cuadro N°. **117** (Conclusión)

RESIDENCIA		TOTALES	GRUPOS DE EDAD						
			0 a 9 años	10 a 19 años	29 a 29 años	30 a 39 años	40 a 49 años	50 y más años	No declararon
Territorio Amazonas	T	**3.583**	**1.108**	**818**	**651**	**410**	**314**	**257**	**25**
	V	1.889	547	456	328	217	179	150	12
	H	1.694	561	362	323	193	135	107	13
Territorio Delta Amacuro	T	**27.735**	**9.581**	**6.197**	**4.748**	**2.818**	**2.252**	**2.097**	**42**
	V	14.816	4.882	3.216	2.546	1.498	1.385	1.266	23
	H	12.919	4.699	2.981	2.202	1.320	867	831	19
Dependencias Federales	T	**852**	**140**	**272**	**190**	**109**	**69**	**72**	—
	V	684	79	240	165	85	59	56	—
	H	168	61	32	25	24	10	16	—
Total de nacidos en Venezuela	T	**3.795.117**	**1.096.624**	**869.078**	**685.165**	**453.709**	**332.257**	**351.634**	**6.650**
	V	1.874.686	557.221	433.846	331.356	221.856	166.768	159.686	3.953
	H	1.920.431	539.403	435.232	353.809	231.853	165.489	191.948	2.697

Nacidos en Venezuela residentes en el DISTRITO FEDERAL, clasificados por lugar de nacimiento, grupos de edad y sexo

Cuadro N°. **118**

LUGAR DE NACIMIENTO		TOTALES	GRUPOS DE EDAD						
			0 a 9 años	10 a 19 años	20 a 29 años	30 a 39 años	40 a 49 años	50 y más años	No declararon
	T	**187.131**	**67.819**	**41.898**	**27.638**	**18.740**	**14.959**	**15.823**	**254**
Distrito Federal	V	89.348	33.958	20.570	13.031	8.931	6.829	5.872	157
	H	97.783	33.861	21.328	14.607	9.809	8.130	9.951	97
Estados:									
	T	**6.207**	**348**	**1.296**	**1.841**	**1.165**	**692**	**849**	**16**
Anzoátegui	V	2.582	147	530	799	539	303	253	11
	H	3.625	201	766	1.042	626	389	596	5
	T	**2.175**	**150**	**517**	**703**	**425**	**185**	**191**	**4**
Apure	V	957	70	253	324	182	73	52	3
	H	1.218	80	264	379	243	112	139	1
	T	**18.786**	**1.796**	**3.710**	**5.134**	**3.253**	**2.321**	**2.525**	**47**
Aragua	V	8.419	861	1.682	2.436	1.565	1.022	826	27
	H	10.367	935	2.028	2.698	1.688	1.299	1.699	20
	T	**867**	**48**	**188**	**317**	**145**	**81**	**88**	—
Barinas	V	370	22	73	151	61	35	28	—
	H	497	26	115	166	84	46	60	—
	T	**4.585**	**266**	**936**	**1.549**	**817**	**502**	**509**	**6**
Bolívar	V	1.977	145	415	717	361	194	142	3
	H	2.608	121	521	832	456	308	367	3
	T	**13.603**	**1.264**	**2.750**	**3.595**	**2.327**	**1.709**	**1.929**	**29**
Carabobo	V	5.731	598	1.228	1.642	1.034	669	546	14
	H	7.872	666	1.522	1.953	1.293	1.040	1.383	15
	T	**1.170**	**49**	**201**	**385**	**223**	**133**	**174**	**5**
Cojedes	V	497	20	92	179	100	46	56	4
	H	673	29	109	206	123	87	118	1
	T	**4.480**	**291**	**732**	**1.383**	**853**	**591**	**619**	**11**
Falcón	V	2.431	162	339	828	459	339	295	9
	H	2.049	129	393	555	394	252	324	2
	T	**8.165**	**526**	**1.714**	**2.524**	**1.487**	**918**	**976**	**20**
Guárico	V	3.210	238	720	1.111	542	333	253	13
	H	4.955	288	994	1.413	945	585	723	7
	T	**8.429**	**596**	**1.681**	**2.983**	**1.556**	**892**	**699**	**22**
Lara	V	3.964	269	716	1.467	814	438	245	15
	H	4.465	327	965	1.516	742	454	454	7

(Continúa en la página siguiente)

Nacidos en Venezuela residentes en el DISTRITO FEDERAL, clasificados por lugar de nacimiento, grupos de edad y sexo

Cuadro N . **118** (Continuación)

LUGAR DE NACIMIENTO		TOTALES	GRUPOS DE EDAD						
			0 a 9 años	10 a 19 años	20 a 29 años	30 a 39 años	40 a 49 años	50 y más años	No declararon
Estados:									
	T	**5.127**	**326**	**1.126**	**1.943**	**895**	**436**	**388**	**13**
Mérida	V	2.510	148	479	1.060	461	195	157	10
	H	2.617	178	647	883	434	241	231	3
	T	**54.781**	**4.608**	**12.113**	**15.629**	**8.933**	**6.469**	**6.883**	**146**
Miranda	V	24.134	2.269	5.206	7.232	4.148	2.817	2.352	110
	H	30.647	2.339	6.907	8.397	4.785	3.652	4.531	36
	T	**1.687**	**162**	**389**	**524**	**254**	**177**	**178**	**3**
Monagas	V	765	88	169	256	117	75	58	2
	H	922	74	220	268	137	102	120	1
	T	**4.873**	**293**	**901**	**1.561**	**988**	**607**	**513**	**10**
Nueva Esparta	V	2.552	145	443	880	551	326	200	7
	H	2.321	148	458	681	437	281	313	3
	T	**796**	**73**	**169**	**246**	**152**	**66**	**89**	**1**
Portuguesa	V	336	30	69	114	64	36	22	1
	H	460	43	100	132	88	30	67	—
	T	**9.050**	**650**	**1.882**	**2.982**	**1.637**	**956**	**926**	**17**
Sucre	V	4.443	314	851	1.531	894	480	368	5
	H	4.607	336	1.031	1.451	743	476	558	12
	T	**9.019**	**541**	**1.624**	**3.145**	**1.649**	**1.031**	**1.015**	**14**
Táchira	V	4.341	273	693	1.637	824	504	403	7
	H	4.678	268	931	1.508	825	527	612	7
	T	**5.910**	**362**	**1.204**	**2.131**	**980**	**594**	**631**	**8**
Trujillo	V	3.083	190	562	1.230	548	290	257	6
	H	2.827	172	642	901	432	304	374	2
	T	**5.457**	**370**	**1.278**	**1.946**	**871**	**512**	**472**	**8**
Yaracuy	V	2.428	195	554	925	408	215	128	3
	H	3.029	175	724	1.021	463	297	344	5
	T	**5.055**	**652**	**1.181**	**1.236**	**919**	**493**	**566**	**8**
Zulia	V	2.492	306	565	679	472	263	201	6
	H	2.563	346	616	557	447	230	365	2

(Concluye en la página siguiente)

Nacidos en Venezuela residentes en el DISTRITO FEDERAL, clasificados por lugar de nacimiento, grupos de edad y sexo

Cuadro N. **118** (Conclusión)

LUGAR DE NACIMIENTO		TOTALES	GRUPOS DE EDAD						
			0 a 9 años	10 a 19 años	20 a 29 años	30 a 39 años	40 a 49 años	50 y más años	No declararon
Territorio Amazonas	T	**41**	**6**	**10**	**10**	**6**	**4**	**4**	**1**
	V	16	1	5	5	2	2	—	1
	H	25	5	5	5	4	2	4	—
Territorio Delta Amacuro	T	**240**	**35**	**83**	**73**	**27**	**10**	**12**	—
	V	107	14	33	37	14	5	4	—
	H	133	21	50	36	13	5	8	—
Dependencias Federales	T	**2**	—	—	**1**	—	—	**1**	—
	V	—	—	—	—	—	—	—	—
	H	2	—	—	1	—	—	1	—
No declararon	T	**4.797**	**1.292**	**999**	**901**	**592**	**462**	**459**	**92**
	V	2.340	664	471	420	308	235	177	65
	H	2.457	628	528	481	284	227	282	27
Total de nacidos en Venezuela residentes en el Distrito Federal	T	**362.433**	**82.523**	**78.582**	**80.380**	**48.894**	**34.800**	**36.519**	**735**
	V	169.033	41.127	36.718	38.691	23.399	15.724	12.895	479
	H	193.400	41.396	41.864	41.689	25.495	19.076	23.624	256

Nacidos en Venezuela residentes en el ESTADO ANZOATEGUI, clasificados por lugar de nacimiento, grupos de edad y sexo

Cuadro N°. **119**

LUGAR DE NACIMIENTO		TOTALES	GRUPOS DE EDAD						
			0 a 9 años	10 a 19 años	20 a 29 años	30 a 39 años	40 a 49 años	50 y más años	No declararon
ESTADO ANZOATEGUI	T	**128.530**	**42.107**	**30.793**	**23.979**	**14.210**	**8.893**	**8.363**	**185**
	V	63.880	21.596	15.512	11.488	7.014	4.451	3.693	126
	H	64.650	20.511	15.281	12.491	7.196	4.442	4.670	59
Distrito Federal	T	**479**	**169**	**69**	**110**	**60**	**37**	**34**	**—**
	V	280	78	33	70	48	29	22	—
	H	199	91	36	40	12	8	12	—
Estados:									
Apure	T	**220**	**27**	**42**	**73**	**40**	**20**	**18**	**—**
	V	114	19	20	34	25	10	6	—
	H	106	8	22	39	15	10	12	—
Aragua	T	**182**	**44**	**36**	**36**	**23**	**21**	**21**	**1**
	V	91	18	16	19	14	13	10	1
	H	91	26	20	17	9	8	11	—
Barinas	T	**55**	**13**	**9**	**14**	**10**	**4**	**5**	**—**
	V	33	11	3	9	6	3	1	—
	H	22	2	6	5	4	1	4	—
Bolívar	T	**4.299**	**901**	**922**	**1.261**	**607**	**321**	**280**	**7**
	V	1.976	426	407	600	288	140	111	4
	H	2.323	475	515	661	319	181	169	3
Carabobo	T	**176**	**27**	**32**	**51**	**30**	**12**	**23**	**1**
	V	115	17	15	36	22	7	17	1
	H	61	10	17	15	8	5	6	—
Cojedes	T	**20**	**4**	**4**	**7**	**4**	**1**	**—**	**—**
	V	7	1	1	1	3	1	—	—
	H	13	3	3	6	1	—	—	—
Falcón	T	**333**	**28**	**35**	**102**	**70**	**58**	**39**	**1**
	V	228	11	20	64	52	46	34	1
	H	105	17	15	38	18	12	5	—
Guárico	T	**3.257**	**454**	**597**	**770**	**529**	**429**	**474**	**4**
	V	1.613	226	254	390	269	244	226	4
	H	1.644	228	343	380	260	185	248	—
Lara	T	**128**	**2**	**18**	**40**	**32**	**24**	**12**	**—**
	V	88	—	4	29	27	21	7	—
	H	40	2	14	11	5	3	5	—

(Continúa en la página siguiente)

Nacidos en Venezuela residentes en el ESTADO ANZOATEGUI, clasificados por lugar de nacimiento, grupos de edad y sexo

Cuadro Nº. **119** (Continuación)

LUGAR DE NACIMIENTO		TOTALES	GRUPOS DE EDAD						
			0 a 9 años	10 a 19 años	20 a 29 años	30 a 39 años	40 a 49 años	50 y más años	No declararon
Estados:									
	T	**85**	**12**	**10**	**31**	**17**	**11**	**4**	—
Mérida	V	44	2	1	19	14	8	—	—
	H	41	10	9	12	3	3	4	—
	T	**805**	**185**	**174**	**190**	**111**	**75**	**68**	**2**
Miranda	V	438	84	93	105	72	41	42	1
	H	367	101	81	85	39	34	26	1
	T	**3.253**	**847**	**657**	**888**	**380**	**280**	**195**	**6**
Monagas	V	1.645	409	278	494	212	151	95	6
	H	1.608	438	379	394	168	129	100	—
	T	**3.479**	**446**	**591**	**1.053**	**635**	**422**	**325**	**7**
Nueva Esparta	V	2.167	223	321	734	397	292	193	7
	H	1.312	223	270	319	238	130	132	—
	T	**23**	—	**7**	**9**	**4**	**2**	**1**	—
Portuguesa	V	15	—	2	7	3	2	1	—
	H	8	—	5	2	1	—	—	—
	T	**4.030**	**482**	**816**	**1.388**	**683**	**399**	**256**	**6**
Sucre	V	2.515	309	397	917	488	255	143	6
	H	1.515	173	419	471	195	144	113	—
	T	**162**	**10**	**14**	**61**	**41**	**18**	**18**	—
Táchira	V	111	7	5	38	33	14	14	—
	H	51	3	9	23	8	4	4	—
	T	**152**	**11**	**15**	**66**	**34**	**17**	**8**	**1**
Trujillo	V	97	5	12	41	23	13	2	1
	H	55	6	3	25	11	4	6	—
	T	**45**	**9**	**5**	**12**	**12**	**4**	**2**	**1**
Yaracuy	V	29	5	3	7	10	2	2	—
	H	16	4	2	5	2	2	—	1
	T	**404**	**141**	**78**	**95**	**59**	**21**	**9**	**1**
Zulia	V	240	84	38	58	42	13	4	1
	H	164	57	40	37	17	8	5	—

(Concluye en la página siguiente)

Nacidos en Venezuela residentes en el ESTADO ANZOATEGUI, clasificados por lugar de nacimiento, grupos de edad y sexo

Cuadro N°. **119**(Conclusión)

LUGAR DE NACIMIENTO		TOTALES	GRUPOS DE EDAD						
			0 a 9 años	10 a 19 años	20 a 29 años	30 a 39 años	40 a 49 años	50 y más años	No declararon
Territorio Amazonas	T	**35**	**3**	**12**	**8**	**7**	**3**	**2**	—
	V	20	3	5	7	2	2	1	—
	H	15	—	7	1	5	1	1	—
Territorio Delta Amacuro	T	**510**	**135**	**120**	**172**	**54**	**19**	**10**	—
	V	272	78	54	93	33	11	3	—
	H	238	57	66	79	21	8	7	—
Dependencias Federales	T	—	—	—	—	—	—	—	—
	V	—	—	—	—	—	—	—	—
	H	—	—	—	—	—	—	—	—
No declararon	T	**3.517**	**1.398**	**807**	**613**	**307**	**180**	**174**	**38**
	V	1.677	685	398	288	135	84	63	24
	H	1.840	713	409	325	172	96	111	14
Total de nacidos en Venezela, residentes en el Estado Anzoátegui	T	**154.179**	**47.455**	**35.863**	**31.029**	**17.959**	**11.271**	**10.341**	**261**
	V	77.695	24.297	17.892	15.548	9.232	5.853	4.690	183
	H	76.484	23.158	17.971	15.481	8.727	5.418	5.651	78

Nacidos en Venezuela residentes en el ESTADO APURE, clasificados por lugar de nacimiento, grupos de edad y sexo

Cuadro N°. **120**

LUGAR DE NACIMIENTO		TOTALES	GRUPOS DE EDAD						
			0 a 9 años	10 a 19 años	20 a 29 años	30 a 39 años	40 a 49 años	50 y más años	No declararon
	T	**59.479**	**20.627**	**13.981**	**10.239**	**6.432**	**4.201**	**3.980**	**19**
ESTADO APURE	V	29.666	10.327	7.168	4.828	3.179	2.136	2.017	11
	H	29.813	10.300	6.813	5.411	3.253	2.065	1.963	8
	T	**152**	**44**	**17**	**30**	**26**	**11**	**24**	—
Distrito Federal	V	85	17	8	21	17	8	14	—
	H	67	27	9	9	9	3	10	—
Estados:									
	T	**180**	**9**	**26**	**25**	**37**	**38**	**45**	—
Anzoátegui	V	132	7	15	15	29	32	34	—
	H	48	2	11	10	8	6	11	—
	T	**241**	**42**	**32**	**32**	**38**	**35**	**62**	—
Aragua	V	167	28	20	22	27	25	45	—
	H	74	14	12	10	11	10	17	—
	T	**2.579**	**297**	**484**	**574**	**458**	**364**	**402**	—
Barinas	V	1.243	152	260	276	207	182	166	—
	H	1.336	145	224	298	251	182	236	—
	T	**993**	**158**	**195**	**230**	**153**	**123**	**134**	—
Bolívar	V	535	82	104	121	86	73	69	—
	H	458	76	91	109	67	50	65	—
	T	**140**	**4**	**12**	**23**	**20**	**29**	**51**	**1**
Carabobo	V	113	2	9	16	15	26	44	1
	H	27	2	3	7	5	3	7	—
	T	**224**	**3**	**4**	**20**	**32**	**52**	**113**	—
Cojedes	V	131	2	3	11	19	28	68	—
	H	93	1	1	9	13	24	45	—
	T	**68**	—	**1**	**9**	**13**	**17**	**28**	—
Falcón	V	62	—	1	9	10	16	26	—
	H	6	—	—	—	3	1	2	—
	T	**3.020**	**307**	**378**	**538**	**509**	**520**	**767**	**1**
Guárico	V	1.634	159	182	259	276	308	450	—
	H	1.386	148	196	279	233	212	317	1
	T	**125**	**4**	**7**	**32**	**27**	**25**	**30**	—
Lara	V	106	2	3	29	21	25	28	—
	H	17	2	4	3	6	—	2	—

(Continúa en la página siguiente)

Nacidos en Venezuela residentes en el ESTADO APURE, clasificados por lugar de nacimiento, grupos de edad y sexo

Cuadro N°. **120** (Continuación)

LUGAR DE NACIMIENTO		TOTALES	GRUPOS DE EDAD						
			0 a 9 años	10 a 19 años	20 a 29 años	30 a 39 años	40 a 49 años	50 y más años	No declararon
Estados:									
	T	**143**	**4**	**10**	**39**	**30**	**33**	**27**	—
Mérida	V	103	3	8	25	23	24	20	—
	H	40	1	2	14	7	9	7	—
	T	**63**	**4**	**3**	**22**	**10**	**15**	**9**	—
Miranda	V	56	3	2	21	8	14	8	—
	H	7	1	1	1	2	1	1	—
	T	**30**	**1**	**1**	**5**	**4**	**7**	**12**	—
Monagas	V	26	—	1	4	4	7	10	—
	H	4	1	—	1	—	—	2	—
	T	**40**	**1**	**1**	**9**	**9**	**9**	**11**	—
Nueva Esparta	V	32	1	—	6	7	8	10	—
	H	8	—	1	3	2	1	1	—
	T	**117**	**7**	**7**	**17**	**28**	**21**	**37**	—
Portuguesa	V	71	3	4	9	15	10	30	—
	H	46	4	3	8	13	11	7	—
	T	**51**	—	**3**	**14**	**12**	**9**	**13**	—
Sucre	V	48	—	2	14	11	8	13	—
	H	3	—	1	—	1	1	—	—
	T	**716**	**34**	**70**	**153**	**166**	**165**	**128**	—
Táchira	V	423	14	47	86	91	104	81	—
	H	293	20	23	67	75	61	47	—
	T	**133**	**2**	**3**	**22**	**35**	**38**	**33**	—
Trujillo	V	112	1	2	18	29	34	28	—
	H	21	1	1	4	6	4	5	—
	T	**37**	—	—	**5**	**9**	**12**	**11**	—
Yaracuy	V	36	—	—	5	9	11	11	—
	H	1	—	—	—	—	1	—	—
	T	**33**	**1**	**8**	**6**	**8**	**5**	**5**	—
Zulia	V	29	1	7	5	8	4	4	—
	H	4	—	1	1	—	1	1	—

(Concluye en la página siguiente)

Nacidos en Venezuela residentes en el ESTADO APURE, clasificados por lugar de nacimiento, grupos de edad y sexo

Cuadro N°. **120** (Conclusión)

LUGAR DE NACIMIENTO		TOTALES	GRUPOS DE EDAD						
			0 a 9 años	10 a 19 años	20 a 29 años	30 a 39 años	40 a 49 años	50 y más años	No declararon
Territorio Amazonas	T	**110**	**27**	**34**	**21**	**19**	**6**	**3**	—
	V	54	12	17	10	10	4	1	—
	H	56	15	17	11	9	2	2	—
Territorio Delta Amacuro	T	**10**	**2**	**2**	**3**	**2**	—	**1**	—
	V	4	—	1	2	1	—	—	—
	H	6	2	1	1	1	—	1	—
Dependencias Federales	T	—	—	—	—	—	—	—	—
	V	—	—	—	—	—	—	—	—
	H	—	—	—	—	—	—	—	—
No declararon	T	**307**	**126**	**58**	**45**	**36**	**17**	**24**	**1**
	V	161	70	32	16	25	6	11	1
	H	146	56	26	29	11	11	13	—
Total de nacidos en Venezuela residentes en el Estado Apure	T	**68.991**	**21.704**	**15.337**	**12.113**	**8.113**	**5.752**	**5.950**	**22**
	V	35.031	10.886	7.896	5.828	4.127	3.093	3.188	13
	H	33.960	10.818	7.441	6.285	3.986	2.659	2.762	9

Nacidos en Venezuela residentes en el ESTADO ARAGUA, clasificados por lugar de nacimiento, grupos de edad y sexo

Cuadro N° 121

LUGAR DE NACIMIENTO		TOTALES	GRUPOS DE EDAD						
			0 a 9 años	10 a 19 años	20 a 29 años	30 a 39 años	40 a 49 ños	50 y más años	No declararon
ESTADO ARAGUA	T	**104.221**	**32.258**	**23.813**	16.063	11.764	**9.531**	**10.596**	**196**
	V	51.604	16.562	12.075	7.644	5.625	4.769	4.816	113
	H	52.617	15.696	11.738	8.419	6.139	4.762	5.780	83
Distrito Federal	T	**3.621**	**990**	**810**	**625**	**433**	**363**	**396**	**4**
	V	1.993	531	441	339	242	220	217	3
	H	1.628	459	369	286	191	143	179	1
Estados:									
Anzoátegui	T	**474**	**36**	**84**	**146**	**88**	**51**	**68**	**1**
	V	259	18	41	86	54	26	33	1
	H	215	18	43	60	34	25	35	—
Apure	T	**664**	**90**	**160**	**195**	**125**	**50**	**44**	—
	V	287	43	79	80	49	23	13	—
	H	377	47	81	115	76	27	31	—
Barinas	T	**201**	**19**	**35**	**59**	**41**	**13**	**34**	—
	V	95	12	19	33	20	7	4	—
	H	106	77	16	26	21	6	30	—
Bolívar	T	**444**	**34**	**99**	**126**	**94**	**46**	**45**	—
	V	203	14	39	54	47	30	19	—
	H	241	20	60	72	47	16	26	—
Carabobo	T	**7.937**	**1.061**	**1.782**	**1.879**	**1.301**	**949**	**953**	**12**
	V	3.610	531	844	831	578	446	373	7
	H	4.327	530	938	1.048	723	503	580	5
Cojedes	T	**489**	**46**	**97**	**148**	**85**	**62**	**50**	**1**
	V	222	28	46	62	46	25	14	1
	H	267	18	51	86	39	37	36	—
Falcón	T	**748**	**24**	**79**	**257**	**140**	**135**	**109**	**4**
	V	538	14	52	188	106	100	75	3
	H	210	10	27	69	34	35	34	1
Guárico	T	**4.700**	**463**	**1.079**	**1.206**	**913**	**537**	**497**	**5**
	V	2.191	242	496	564	429	261	196	3
	H	2.509	221	583	642	484	276	301	2
Lara	T	**1.772**	**119**	**289**	**592**	**393**	**226**	**145**	**8**
	V	1.036	67	145	364	237	148	69	6
	H	736	52	144	228	156	78	76	2

(Continúa en la página siguiente)

Nacidos en Venezuela residentes en el ESTADO ARAGUA, clasificados por lugar de nacimiento, grupos de edad y sexo

Cuadro N°. **121** (Continuación)

LUGAR DE NACIMIENTO		TOTALES	GRUPOS DE EDAD						
			0 a 9 años	10 a 19 años	20 a 29 años	30 a 39 años	40 a 49 años	50 y más años	No declararon
Estados:									
	T	**597**	**34**	**102**	**219**	**97**	**46**	**99**	—
Mérida	V	332	21	51	152	62	28	18	—
	H	265	13	51	67	35	18	81	—
	T	**3.998**	**430**	**816**	**967**	**667**	**581**	**532**	**5**
Miranda	V	2.262	208	433	564	389	340	323	5
	H	1.736	222	383	403	278	241	209	—
	T	**170**	**15**	**42**	**55**	**26**	**21**	**11**	—
Monagas	V	101	7	19	40	16	11	8	—
	H	69	8	23	15	10	10	3	—
	T	**165**	**4**	**25**	**38**	**49**	**26**	**23**	—
Nueva Esparta	V	119	1	15	29	35	25	14	—
	H	46	3	10	9	14	1	9	—
	T	**200**	**19**	**51**	**50**	**42**	**15**	**22**	**1**
Portuguesa	V	93	10	23	25	19	8	7	1
	H	107	9	28	25	23	7	15	—
	T	**612**	**44**	**120**	**205**	**124**	**69**	**49**	**1**
Sucre	V	357	19	54	135	80	47	21	1
	H	255	25	66	70	44	22	28	—
	T	**1.545**	**90**	**281**	**497**	**269**	**197**	**206**	**5**
Táchira	V	877	52	146	294	160	124	98	3
	H	668	38	135	203	109	73	108	2
	T	**744**	**37**	**119**	**276**	**147**	**98**	**65**	**2**
Trujillo	V	500	21	63	200	107	69	39	1
	H	244	16	56	76	40	29	26	1
	T	**1.644**	**139**	**368**	**526**	**275**	**183**	**151**	**2**
Yaracuy	V	828	71	180	273	139	93	70	2
	H	816	68	188	253	136	90	81	—
	T	**293**	**59**	**66**	**74**	**49**	**26**	**19**	—
Zulia	V	189	31	39	45	39	21	14	—
	H	104	28	27	29	10	5	5	—

(Concluye en la página siguiente)

Nacidos en Venezuela residentes en el ESTADO ARAGUA, clasificados por lugar de nacimiento, grupos de edad y sexo

Cuadro N°. **121** (Conclusión)

LUGAR DE NACIMIENTO		TOTALES	GRUPOS DE EDAD						
			0 a 9 años	10 a 19 años	20 a 29 años	30 a 39 años	40 a 49 años	50 y más años	No declararon
Territorio Amazonas	T	**3**	—	**1**	**1**	**1**	—	—	—
	V	2	—	—	1	1	—	—	—
	H	1	—	1	—	—	—	—	—
Territorio Delta Amacuro	T	**20**	**2**	**12**	**3**	**1**	**2**	—	—
	V	10	1	6	2	—	1	—	—
	H	10	1	6	1	1	1	—	—
Dependencias Federales	T	—	—	—	—	—	—	—	—
	V	—	—	—	—	—	—	—	—
	H	—	—	—	—	—	—	—	—
No declararon	T	**2.086**	**721**	**428**	**325**	**206**	**189**	**187**	**30**
	V	1.053	380	205	152	106	100	91	19
	H	1.033	341	223	173	100	89	96	11
Total de nacidos en Venezuela, residentes en el Estado Aragua	T	**137.348**	**36.734**	30.758	**24.532**	**17.330**	**13.416**	**14.301**	**277**
	V	68.761	18.884	15.511	12.157	8.586	6.922	6.532	169
	H	68.587	17.850	15.247	12.375	8.744	6.494	7.769	108

Nacidos en Venezuela residentes en el ESTADO BARINAS, clasificados por lugar de nacimiento, grupos de edad y sexo

Cuadro N°. **122** (Continuación)

LUGAR DE NACIMIENTO		TOTALES	GRUPOS DE EDAD						
			0 a 9 años	10 a 19 años	20 a 29 años	30 a 39 años	40 a 49 años	50 y más años	No declararon
ESTADO BARINAS	T	48.436	16.938	11.618	8.260	5.111	3.314	3.128	67
	V	24.147	8.555	5.989	3.966	2.455	1.695	1.443	44
	H	24.289	8.383	5.629	4.294	2.656	1.619	1.685	23
Distrito Federal	T	40	19	3	7	2	2	7	—
	V	26	8	2	5	2	2	7	—
	H	14	11	1	2	—	—	—	—
Estados:									
Anzoátegui	T	30	2	3	4	7	5	9	—
	V	25	2	1	4	6	5	7	—
	H	5	—	2	—	1	—	2	—
Apure	T	2.399	367	463	572	457	276	259	5
	V	1.290	184	233	288	253	177	152	3
	H	1.109	183	230	284	204	99	107	2
Aragua	T	77	16	13	10	16	9	13	—
	V	54	11	6	4	14	9	10	—
	H	23	5	7	6	2	—	3	—
Bolívar	T	76	14	10	14	17	8	13	—
	V	49	8	6	7	12	6	10	—
	H	27	6	4	7	5	2	3	—
Carabobo	T	119	7	8	20	26	28	30	—
	V	99	4	5	18	25	23	24	—
	H	20	3	3	2	1	5	6	—
Cojedes	T	289	10	26	62	51	56	84	—
	V	185	3	18	38	30	36	60	—
	H	104	7	8	24	21	20	24	—
Falcón	T	39	7	3	9	5	4	11	—
	V	31	5	1	6	4	4	11	—
	H	8	2	2	3	1	—	—	—
Guárico	T	1.087	93	139	181	199	205	267	3
	V	661	46	66	114	125	135	174	1
	H	426	47	73	67	74	70	93	2
Lara	T	236	5	23	74	56	35	42	1
	V	193	1	12	61	50	33	35	1
	H	43	4	11	13	6	2	7	—

(Continúa en la página siguiente)

Nacidos en Venezuela residentes en el ESTADO BARINAS, clasificados por lugar de nacimiento, grupos de edad y sexo

Cuadro N°. **122** (Continuación)

LUGAR DE NACIMIENTO		TOTALES	GRUPOS DE EDAD						
			0 a 9 años	10 a 19 años	20 a 29 años	30 a 39 años	40 a 49 años	50 y más años	No declararon
Estados:									
	T	**2.971**	**232**	**504**	**616**	**517**	**428**	**484**	**10**
Mérida	V	1.510	120	265	316	290	251	260	8
	H	1.281	112	239	300	227	177	224	2
	T	**30**	**3**	**5**	**8**	**4**	**3**	**7**	—
Miranda	V	21	2	2	5	4	2	6	—
	H	9	1	3	3	—	1	1	—
	T	**8**	—	**1**	**2**	**3**	**1**	**1**	—
Monagas	V	6	—	—	1	3	1	1	—
	H	2	—	1	1	—	—	—	—
	T	**22**	**1**	**9**	**4**	**2**	**2**	**4**	—
Nueva Esparta	V	15	—	7	2	1	1	4	—
	H	7	1	2	2	1	1	—	—
	T	**927**	**84**	**125**	**219**	**196**	**149**	**152**	**2**
Portuguesa	V	478	46	68	97	101	78	77	2
	H	449	38	57	122	86	71	75	—
	T	**10**	—	**4**	**2**	—	**2**	**2**	—
Sucre	V	5	—	1	1	—	2	1	—
	H	5	—	3	1	—	—	1	—
	T	**752**	**99**	**158**	**211**	**133**	**93**	**57**	**1**
Táchira	V	451	51	91	143	76	61	28	1
	H	301	48	67	68	57	32	29	—
	T	**3.613**	**185**	**521**	**730**	**728**	**679**	**765**	**5**
Trujillo	V	1.945	89	256	378	379	387	452	4
	H	1.668	96	265	352	349	292	313	1
	T	**100**	**12**	**8**	**23**	**20**	**26**	**11**	—
Yaracuy	V	72	6	6	16	15	21	8	—
	H	28	6	2	7	5	5	3	—
	T	**10**	**1**	**5**	—	**2**	**2**	—	—
Zulia	V	6	1	3	—	—	2	—	—
	H	4	—	2	—	2	—	—	—

(Concluye en la página siguiente)

Nacidos en Venezuela residentes en el ESTADO BARINAS, clasificados por lugar de nacimiento, grupos de edad y sexo

Cuadro N°. **122** (Conclusión)

LUGAR DE NACIMIENTO		TOTALES	GRUPOS DE EDAD						
			0 a 9 años	10 a 19 años	20 a 29 años	30 a 39 años	40 a 49 años	50 y más años	No declararon
Territorio Amazonas	T	**1**	—	—	—	—	—	**1**	—
	V	1	—	—	—	—	—	1	—
	H	—	—	—	—	—	—	—	—
Territorio Delta Amacuro	T	**2**	—	—	—	—	**1**	**1**	—
	V	2	—	—	—	—	1	1	—
	H	—	—	—	—	—	—	—	—
Dependencias Federales	T	—	—	—	—	—	—	—	—
	V	—	—	—	—	—	—	—	—
	H	—	—	—	—	—	—	—	—
No declararon	T	**1.617**	**666**	**315**	**239**	**167**	**126**	**95**	**9**
	V	852	347	161	129	90	63	55	7
	H	765	319	154	110	77	63	40	2
Total de nacidos en Venezuela residentes el Estado Barinas	V	**62.711**	**18.761**	**13.964**	**11.267**	**7.719**	**5.454**	**5.443**	**103**
	V	32.124	9.489	7.199	5.599	3.944	2.995	2.827	71
	H	30.587	9.272	6.765	5.668	3.775	2.459	2.616	32

Nacidos en Venezuela, residentes en el ESTADO BOLIVAR, clasificados por lugar de nacimiento, grupos de edad y sexo

Cuadro N°. **123**

LUGAR DE NACIMIENTO		TOTALES	GRUPOS DE EDAD						
			0 a 9 años	10 a 19 años	20 a 29 años	30 a 39 años	40 a 49 años	50 y más años	No declararon
ESTADO BOLIVAR	T	**80.851**	**25.308**	**19.057**	**15.122**	**9.232**	**6.191**	**5.800**	**141**
	V	39.481	12.871	9.372	7.170	4.557	2.917	2.499	95
	H	41.370	12.437	9.685	7.952	5.675	3.274	3.301	46
Distrito Federal	T	**376**	**83**	**60**	**54**	**59**	**48**	**71**	**1**
	V	233	40	20	36	45	38	53	1
	H	143	43	40	18	14	10	18	—
Estados:									
Anzoátegui	T	**4.712**	**440**	**871**	**1.045**	**845**	**724**	**776**	**11**
	V	2.383	229	431	494	403	401	418	7
	H	2.329	211	440	551	442	323	358	4
Apure	T	**678**	**91**	**136**	**161**	**109**	**72**	**109**	**—**
	V	321	46	67	84	53	35	36	—
	H	357	45	69	77	56	37	73	—
Aragua	T	**163**	**14**	**16**	**32**	**25**	**32**	**44**	**—**
	V	102	6	5	23	14	21	33	—
	H	61	8	11	9	11	11	11	—
Barinas	T	**82**	**8**	**9**	**21**	**10**	**11**	**23**	**—**
	V	42	4	4	10	7	4	13	—
	H	40	4	5	11	3	7	10	—
Carabobo	T	**139**	**16**	**16**	**36**	**23**	**22**	**26**	**—**
	V	101	12	10	29	14	20	16	—
	H	38	4	6	7	9	2	10	—
Cojedes	T	**18**	**1**	**—**	**7**	**1**	**2**	**7**	**—**
	V	11	—	—	4	1	1	5	—
	H	7	1	—	3	—	1	2	—
Falcón	T	**180**	**7**	**7**	**28**	**24**	**44**	**70**	**—**
	V	152	5	8	21	19	40	64	—
	H	28	2	4	7	5	4	6	—
Guárico	T	**1.214**	**39**	**89**	**221**	**248**	**265**	**350**	**2**
	V	682	22	52	126	124	165	192	1
	H	532	17	37	95	124	100	158	1
Lara	T	**84**	**5**	**9**	**29**	**15**	**17**	**9**	**—**
	V	60	2	3	24	11	14	6	—
	H	24	3	6	5	4	3	3	—

(Continúa en la página siguiente)

Nacidos en Venezuela residentes en el ESTADO BOLIVAR, clasificados por lugar de nacimiento, grupos de edad y sexo

Cuadro N°. **123** (Continuación)

LUGAR DE NACIMIENTO		TOTALES	GRUPOS DE EDAD						
			0 a 9 años	10 a 19 años	20 a 29 años	30 a 39 años	40 a 49 años	50 y más años	No declararon
Estados:									
	T	**86**	**2**	**4**	**40**	**15**	**13**	**10**	**2**
Mérida	V	70	2	1	34	12	13	6	2
	H	16	—	3	6	3	—	4	—
	T	**147**	**5**	**12**	**54**	**27**	**21**	**28**	—
Miranda	V	124	4	8	45	23	18	26	—
	H	23	1	4	9	4	3	2	—
	T	**1.152**	**120**	**195**	**272**	**221**	**160**	**181**	**3**
Monagas	V	651	61	102	160	121	100	105	2
	H	501	59	93	112	100	60	76	1
	T	**229**	**6**	**16**	**38**	**53**	**56**	**59**	**1**
Nueva Esparta	V	189	3	14	27	43	51	51	—
	H	40	3	2	11	10	5	8	1
	T	**28**	**7**	**4**	**3**	**6**	**4**	**4**	—
Portuguesa	V	14	2	2	2	5	2	1	—
	H	14	5	2	1	1	2	3	—
	T	**569**	**32**	**58**	**164**	**108**	**97**	**109**	**1**
Sucre	V	429	11	32	126	90	81	89	—
	H	140	21	26	38	18	16	20	1
	T	**108**	**3**	**8**	**34**	**18**	**21**	**23**	**1**
Táchira	V	94	3	3	32	15	19	21	1
	H	14	—	5	2	3	2	2	—
	T	**93**	**4**	**7**	**28**	**19**	**16**	**19**	—
Trujillo	V	69	2	5	22	16	9	15	—
	H	24	2	2	6	3	7	4	—
	T	**78**	**1**	**3**	**61**	**5**	**4**	**3**	**1**
Yaracuy	V	27	—	3	13	4	4	3	—
	H	51	1	—	48	1	—	—	1
	T	**88**	**12**	**19**	**25**	**9**	**12**	**11**	—
Zulia	V	54	6	12	15	6	9	6	—
	H	34	6	7	10	3	3	5	—

(Concluye en la página siguiente)

Nacidos en Venezuela residentes en el ESTADO BOLIVAR, clasificados por lugar de nacimiento, grupos de edad y sexo

Cuadro N°. **123** (Conclusión)

LUGAR DE NACIMIENTO		TOTALES	GRUPOS DE EDAD						
			0 a 9 años	10 a 19 años	20 a 29 años	30 a 39 años	40 a 49 años	50 y más años	No declararon
Territorio Amazonas	T	**154**	**16**	**42**	**42**	**28**	**15**	**11**	—
	V	79	7	27	16	15	10	4	—
	H	75	9	15	26	13	5	7	—
Territorio Delta Amacuro	T	**374**	**64**	**114**	**109**	**55**	**19**	**13**	—
	V	204	29	63	65	29	12	6	—
	H	170	35	51	44	26	7	7	—
Dependencias Federales	T	—	—	—	—	—	—	—	—
	V	—	—	—	—	—	—	—	—
	H	—	—	—	—	—	—	—	—
No declararon	T	**1.321**	**513**	**261**	**205**	**123**	**80**	**110**	**29**
	V	649	257	150	92	60	32	42	16
	H	672	256	111	113	63	48	68	13
Total de nacidos en Venezuela, residentes en el Estado Bolívar	T	**92.924**	**26.797**	**21.013**	**17.831**	**11.278**	**7.946**	**7.866**	**193**
	V	46.221	13.624	10.389	8.670	5.687	4.016	3.710	125
	H	46.703	13.173	10.624	9.161	5.591	3.930	4.156	68

Nacidos en Venezuela residentes en el ESTADO CARABOBO, clasificados por lugar de nacimiento, grupos de edad y sexo

Cuadro N°. **124**

LUGAR DE NACIMIENTO		TOTALES	GRUPOS DE EDAD						
			0 a 9 años	10 a 19 años	20 a 29 años	30 a 39 años	40 a 49 años	50 y más años	No declararon
ESTADO CARABOBO	T	**149.128**	**43.570**	**33.437**	**25.138**	**17.642**	**13.728**	**15.366**	**247**
	V	71.345	21.982	16.631	11.591	8.302	6.347	6.338	154
	H	77.783	21.588	16.806	13.547	9.340	7.381	9.028	93
Distrito Federal	T	**2.286**	**550**	**426**	**444**	**352**	**270**	**241**	**3**
	V	1.200	274	197	236	210	154	127	2
	H	1.086	276	229	208	142	116	114	1
Estados:									
Anzoátegui	T	**465**	**30**	**68**	**124**	**108**	**78**	**55**	**2**
	V	283	9	42	75	75	48	33	1
	H	182	21	26	49	33	30	22	1
Apure	T	**403**	**25**	**80**	**146**	**86**	**40**	**26**	**—**
	V	211	15	37	63	55	30	11	—
	H	192	10	43	83	31	10	15	—
Aragua	T	**4.407**	**553**	**766**	**905**	**744**	**625**	**809**	**5**
	V	2.275	277	382	457	399	369	388	3
	H	2.132	276	384	448	345	256	421	2
Barinas	T	**412**	**41**	**93**	**134**	**73**	**35**	**34**	**2**
	V	177	22	40	59	32	12	11	1
	H	235	19	53	75	41	23	23	1
Bolívar	T	**450**	**37**	**80**	**129**	**86**	**73**	**45**	**—**
	V	246	18	34	67	59	39	29	—
	H	204	19	46	62	27	34	16	—
Cojedes	T	**4.463**	**610**	**1.021**	**1.059**	**766**	**492**	**521**	**4**
	V	1.934	326	475	416	345	202	169	1
	H	2.529	284	546	643	421	290	342	3
Falcón	T	**3.590**	**326**	**596**	**904**	**701**	**557**	**498**	**8**
	V	2.121	164	314	571	417	371	277	7
	H	1.469	162	282	333	284	186	221	1
Guárico	T	**1.544**	**191**	**337**	**342**	**269**	**195**	**210**	**—**
	V	808	112	176	173	144	101	102	—
	H	736	79	161	169	125	94	108	—
Lara	T	**3.449**	**222**	**536**	**1.117**	**785**	**455**	**327**	**7**
	V	1.933	111	252	622	475	301	165	7
	H	1.516	111	284	495	310	154	162	—

(Continúa en la página siguiente)

Nacidos en Venezuela residentes en el ESTADO CARABOBO, clasificados por lugar de nacimiento, grupos de edad y sexo

Cuadro N°. **124** (Continuación)

LUGAR DE NACIMIENTO		TOTALES	GRUPOS DE EDAD						
			0 a 9 años	10 a 19 años	20 a 29 años	30 a 39 años	40 a 49 años	50 y más años	No declararon
Estados:									
	T	**353**	**13**	**52**	**133**	**74**	**42**	**35**	**4**
Mérida	V	242	7	24	97	61	32	18	3
	H	111	6	28	36	13	10	17	1
	T	**1.096**	**100**	**166**	**334**	**209**	**174**	**111**	**2**
Miranda	V	660	56	83	199	138	110	72	2
	H	436	44	83	135	71	64	39	—
	T	**180**	**21**	**26**	**43**	**33**	**34**	**23**	—
Monagas	V	115	13	10	32	23	21	16	—
	H	65	8	16	11	10	13	7	—
	T	**866**	**54**	**163**	**246**	**197**	**116**	**89**	**1**
Nueva Esparta	V	605	26	89	190	143	86	70	1
	H	261	28	74	56	54	30	19	—
	T	**545**	**51**	**117**	**158**	**106**	**53**	**60**	—
Portuguesa	V	237	22	52	69	52	21	21	—
	H	308	29	65	89	54	32	39	—
	T	**1.174**	**119**	**166**	**338**	**273**	**159**	**116**	**3**
Sucre	V	831	96	87	239	209	123	74	3
	H	343	23	79	99	64	36	42	—
	T	**634**	**44**	**58**	**204**	**142**	**119**	**64**	**3**
Táchira	V	402	23	28	130	94	88	36	3
	H	232	21	30	74	48	31	28	—
	T	**876**	**43**	**149**	**255**	**194**	**131**	**104**	—
Trujillo	V	590	26	85	167	140	102	70	—
	H	286	17	64	88	54	29	34	—
	T	**9.349**	**1.131**	**2.239**	**2.537**	**1.509**	**1.059**	**860**	**14**
Yaracuy	V	4.520	594	1.064	1.200	749	553	353	7
	H	4.829	537	1.175	1.337	760	506	507	7
	T	**560**	**70**	**96**	**153**	**114**	**59**	**67**	**1**
Zulia	V	346	35	57	106	76	40	31	1
	H	214	35	39	47	38	19	36	—

(Concluye en la página siguiente)

Nacidos en Venezuela residentes en el ESTADO CARABOBO, clasificados por lugar de nacimiento, grupos de edad y sexo

Cuadro N°. **124** (Conclusión)

LUGAR DE NACIMIENTO		TOTALES	GRUPOS DE EDAD						
			0 a 9 años	10 a 19 años	20 a 29 años	30 a 39 años	40 a 49 años	50 y más años	No declararon
Territorio Amazonas	T	**5**	—	**3**	—	**2**	—	—	—
	V	5	—	3	—	2	—	—	—
	H	—	—	—	—	—	—	—	—
Territorio Delta Amacuro	T	**26**	**3**	**11**	**4**	**8**	—	—	—
	V	16	3	6	2	5	—	—	—
	H	10	—	5	2	3	—	—	—
Dependencias Federales	T	—	—	—	—	—	—	—	—
	V	—	—	—	—	—	—	—	—
	H	—	—	—	—	—	—	—	—
No declararon	T	**3.026**	**1.212**	**570**	**450**	**315**	**220**	**214**	**45**
	V	1.523	620	281	220	148	123	106	25
	H	1.503	592	289	230	167	97	108	20
Total de nacidos en Venezuela, residentes en el Estado Carabobo	T	**189.287**	**49.016**	**41.256**	**35.297**	**24.788**	**18.714**	**19.865**	**351**
	V	92.625	24.831	20.449	16.981	12.353	9.273	8.517	221
	H	96.662	24.185	20.807	18.316	12.435	9.441	11.348	130

Nacidos en Venezuela residentes en el ESTADO COJEDES clasificados por lugar de nacimiento, grupos de edad y sexo

Cuadro N°. **125**

LUGAR DE NACIMIENTO		TOTALES	GRUPOS DE EDAD						
			0 a 9 años	10 a 19 años	20 a 29 años	30 a 39 años	40 a 49 años	50 y más años	No declararon
ESTADO COJEDES	T	**43.239**	**12.943**	**10.359**	**8.050**	**5.130**	**3.443**	**3.244**	**70**
	V	21.655	6.708	5.377	3.905	2.531	1.667	1.425	42
	H	21.584	6.235	4.982	4.145	2.599	1.776	1.819	28
Distrito Federal	T	**70**	**11**	**13**	**11**	**24**	**5**	**6**	—
	V	53	5	9	8	22	5	4	—
	H	17	6	4	3	2	—	2	—
Estados:									
Anzoátegui	T	**50**	**8**	**8**	**12**	**11**	**9**	**2**	—
	V	34	5	6	6	9	7	1	—
	H	16	3	2	6	2	2	1	—
Apure	T	**100**	**4**	**12**	**34**	**19**	**22**	**9**	—
	V	67	2	6	21	16	16	6	—
	H	33	2	6	13	3	6	3	—
Aragua	T	**86**	**9**	**12**	**25**	**16**	**13**	**11**	—
	V	63	4	7	19	12	12	9	—
	H	23	5	5	6	4	1	2	—
Barinas	T	**326**	**41**	**58**	**100**	**50**	**43**	**34**	—
	V	171	17	35	55	23	24	17	—
	H	155	24	23	45	27	19	17	—
Bolívar	T	**30**	—	**10**	**7**	**5**	**5**	**2**	**1**
	V	19	—	6	6	3	2	1	1
	H	11	—	4	1	2	3	1	—
Carabobo	T	**1.989**	**246**	**320**	**426**	**337**	**279**	**379**	**2**
	V	1.073	121	159	250	185	160	196	2
	H	916	125	161	176	152	119	183	—
Falcón	T	**43**	**4**	**6**	**9**	**6**	**6**	**12**	—
	V	34	1	5	7	6	5	10	—
	H	9	3	1	2	—	1	2	—
Guárico	T	**457**	**48**	**86**	**96**	**102**	**65**	**60**	—
	V	260	20	45	57	60	42	36	—
	H	197	28	41	39	42	23	24	—
Lara	T	**320**	**15**	**28**	**111**	**71**	**61**	**32**	**2**
	V	235	8	24	80	48	52	21	2
	H	85	7	4	31	23	9	11	—

(Continúa en la página siguiente)

Nacidos en Venezuela residentes en el ESTADO COJEDES, clasificados por lugar de nacimiento, grupos de edad y sexo

Cuadro N°. **125** (Continuación)

LUGAR DE NACIMIENTO		TOTALES	GRUPOS DE EDAD						
			0 a 9 años	10 a 19 años	20 a 29 años	30 a 39 años	40 a 49 años	50 y más años	No declararon
Estados:									
	T	**18**	**1**	—	**8**	**4**	**4**	**1**	—
Mérida	V	13	1	—	5	3	4	—	—
	H	5	—	—	3	1	—	1	—
	T	**61**	**5**	**5**	**9**	**14**	**14**	**14**	—
Miranda	V	41	3	1	6	9	11	11	—
	H	20	2	4	3	5	3	3	—
	T	**8**	—	—	**2**	**4**	**1**	**1**	—
Monagas	V	7	—	—	1	4	1	1	—
	H	1	—	—	1	—	—	—	—
	T	**9**	—	**1**	**2**	**4**	**1**	**1**	—
Nueva Esparta	V	6	—	—	1	4	—	1	—
	H	3	—	1	1	—	1	—	—
	T	**526**	**63**	**90**	**155**	**99**	**56**	**63**	—
Portuguesa	V	269	28	43	71	61	34	32	—
	H	257	35	47	84	38	22	31	—
	T	**17**	—	**2**	**3**	**9**	**2**	**1**	—
Sucre	V	14	—	1	3	7	2	1	—
	H	3	—	1	—	2	—	—	—
	T	**23**	**3**	**2**	**7**	**9**	**2**	—	—
Táchira	V	14	—	2	4	6	2	—	—
	H	9	3	—	3	3	—	—	—
	T	**63**	**3**	**6**	**31**	**7**	**8**	**8**	—
Trujillo	V	50	1	3	28	5	7	6	—
	H	13	2	3	3	2	1	2	—
	T	**1.801**	**204**	**387**	**441**	**323**	**230**	**213**	**3**
Yaracuy	V	1.010	107	209	239	189	144	121	1
	H	791	97	178	202	134	86	92	2
	T	**16**	**3**	**1**	**2**	**1**	**6**	**3**	—
Zulia	V	9	1	—	1	—	5	2	—
	H	7	2	1	1	1	1	1	—

(Concluye en la página siguiente)

Nacidos en Venezuela residentes en el ESTADO COJEDES, clasificados por lugar de nacimiento, grupos de edad y sexo

Cuadro N°. **125** (Conclusión)

LUGAR DE NACIMIENTO		TOTALES	GRUPOS DE EDAD						
			0 a 9 años	10 a 19 años	20 a 29 años	30 a 39 años	40 a 49 años	50 y más años	No declararon
Territorio Amazonas	T	2	—	—	1	—	1	—	—
	V	1	—	—	1	—	—	—	—
	H	1	—	—	—	—	1	—	—
Territorio Delta Amacuro	T	—	—	—	—	—	—	—	—
	V	—	—	—	—	—	—	—	—
	H	—	—	—	—	—	—	—	—
Dependencias Federales	T	—	—	—	—	—	—	—	—
	V	—	—	—	—	—	—	—	—
	H	—	—	—	—	—	—	—	—
No declararon	T	450	194	116	36	36	26	33	9
	V	231	104	64	14	17	14	14	4
	H	219	90	52	22	19	12	19	5
Total de nacidos en Venezuela, residentes en el Estado Cojedes	T	49.704	13.805	11.522	9.578	6.281	4.302	4.129	87
	V	25.329	7.136	6.002	4.788	3.220	2.216	1.915	52
	H	24.375	6.669	5.520	4.790	3.061	2.086	2.214	35

Nacidos en Venezuela residentes en el ESTADO FALCON, clasificados por lugar de nacimiento, grupos de edad y sexo

Cuadro Nº. **126**

LUGAR DE NACIMIENTO		TOTALES	GRUPOS DE EDAD						
			0 a 9 años	10 a 19 años	20 a 29 años	30 a 39 años	40 a 49 años	50 y más años	No declararon
ESTADO FALCON	T	**221.399**	**67.927**	**54.314**	**33.937**	**23.167**	**19.231**	**22.401**	**422**
	V	105.778	34.595	27.157	15.071	10.096	8.823	9.804	232
	H	115.621	33.332	27.157	18.866	13.071	10.408	12.597	190
Distrito Federal	T	**164**	**40**	**27**	**42**	**24**	**13**	**18**	—
	V	79	16	8	26	15	5	9	—
	H	85	24	19	16	9	8	9	—
Estados:									
Anzoátegui	T	**75**	**12**	**10**	**21**	**16**	**4**	**12**	—
	V	50	4	7	16	10	4	9	—
	H	25	8	3	5	6	—	3	—
Apure	T	**24**	**2**	**6**	**7**	**4**	**4**	**1**	—
	V	19	—	5	6	4	3	1	—
	H	5	2	1	1	—	1	—	—
Aragua	T	**91**	**9**	**12**	**38**	**18**	**7**	**7**	—
	V	69	8	7	31	14	4	5	—
	H	22	1	5	7	4	3	2	—
Barinas	T	**18**	**2**	**7**	**5**	**2**	**2**	—	—
	V	5	—	1	3	1	—	—	—
	H	13	2	6	2	1	2	—	—
Bolívar	T	**91**	**13**	**17**	**24**	**12**	**9**	**16**	—
	V	45	6	8	10	6	5	10	—
	H	46	7	9	14	6	4	6	—
Carabobo	T	**276**	**37**	**52**	**71**	**36**	**34**	**45**	**1**
	V	170	22	28	52	25	19	23	1
	H	106	15	24	19	11	15	22	—
Cojedes	T	**39**	**8**	**10**	**7**	**6**	**3**	**5**	—
	V	19	4	4	5	2	1	3	—
	H	20	4	6	2	4	2	2	—
Guárico	T	**80**	**10**	**22**	**23**	**15**	**7**	**3**	—
	V	43	5	13	12	8	4	1	—
	H	37	5	9	11	7	3	2	—
Lara	T	**3.494**	**390**	**734**	**948**	**625**	**426**	**366**	**5**
	V	1.806	203	373	471	363	208	184	4
	H	1.688	187	361	477	262	218	182	1

(Continúa en la página siguiente)

Nacidos en Venezuela residentes en el ESTADO FALCON, clasificados por lugar de nacimiento, grupos de edad y sexo

Cuadro N°. **126** (Continuación)

LUGAR DE NACIMIENTO		TOTALES	GRUPOS DE EDAD						
			0 a 9 años	10 a 19 años	20 a 29 años	30 a 39 años	40 a 49 años	50 y más años	No declararon
Estados:									
	T	**52**	**5**	**6**	**22**	**14**	**2**	**3**	—
Mérida	V	35	2	4	16	8	2	3	—
	H	17	3	2	6	6	—	—	—
	T	**78**	**2**	**11**	**49**	**9**	**3**	**4**	—
Miranda	V	70	2	8	48	7	3	2	—
	H	8	—	3	1	2	—	2	—
	T	**16**	**1**	**2**	**4**	**6**	—	**3**	—
Monagas	V	13	1	2	3	4	—	3	—
	H	3	—	—	1	2	—	—	—
	T	**414**	**12**	**39**	**121**	**101**	**81**	**58**	**2**
Nueva Esparta	V	352	8	28	96	93	79	46	2
	H	62	4	11	25	8	2	12	—
	T	**19**	**2**	**4**	**6**	**5**	**1**	**1**	—
Portuguesa	V	13	1	3	5	3	1	—	—
	H	6	1	1	1	2	—	1	—
	T	**143**	**4**	**11**	**62**	**37**	**17**	**10**	**2**
Sucre	V	103	—	3	47	30	13	8	2
	H	40	4	8	15	7	4	2	—
	T	**113**	**13**	**16**	**30**	**25**	**17**	**12**	—
Táchira	V	77	6	9	15	22	15	10	—
	H	36	7	7	15	3	2	2	—
	T	**210**	**43**	**33**	**56**	**38**	**25**	**14**	**1**
Trujillo	V	131	24	15	39	22	20	10	1
	H	79	19	18	17	16	5	4	—
	T	**333**	**28**	**60**	**91**	**54**	**59**	**40**	**1**
Yaracuy	V	181	18	30	48	26	32	26	1
	H	152	10	30	43	28	27	14	—
	T	**886**	**230**	**218**	**169**	**137**	**83**	**49**	—
Zulia	V	533	119	112	106	106	67	23	—
	H	353	111	106	63	31	16	26	—

(Concluye en la página siguiente)

Nacidos en Venezuela residentes en el ESTADO FALCON, clasificados por lugar de nacimiento, grupos de edad y sexo

Cuadro N°. **126** (Conclusión)

LUGAR DE NACIMIENTO		TOTALES	GRUPOS DE EDAD						
			0 a 9 años	10 a 19 años	20 a 29 años	30 a 39 años	40 a 49 años	50 y más años	No declararon
Territorio Amazonas	T	**1**	**1**	—	—	—	—	—	—
	V	—	—	—	—	—	—	—	—
	H	1	1	—	—	—	—	—	—
Territorio Delta Amacuro	T	**8**	**3**	**1**	**2**	**2**	—	—	—
	V	7	3	1	1	2	—	—	—
	H	1	—	—	1	—	—	—	—
Dependencias Federales	T	**4**	—	**1**	—	**1**	**1**	**1**	—
	V	—	—	—	—	—	—	—	—
	H	4	—	1	—	1	1	1	—
No declararon	T	**3.993**	**1.567**	**837**	**533**	**405**	**300**	**307**	**44**
	V	1.842	770	396	214	180	132	129	21
	H	2.151	797	441	319	225	168	178	23
Total de nacidos en Venezuela, residentes en el Estado Falcón	T	**232.021**	**70.361**	**56.450**	**36.268**	**24.759**	**20.329**	**23.376**	**478**
	V	111.440	35.817	28.222	16.341	11.047	9.440	10.309	264
	H	120.581	34.544	28.228	19.927	13.712	10.889	13.067	214

Nacidos en Venezuela residentes en el ESTADO GUARICO, clasificados por lugar de nacimiento, grupos de edad y sexo

Cuadro N°. **127**

LUGAR DE NACIMIENTO		TOTALES	GRUPOS DE EDAD						
			0 a 9 años	10 a 19 años	20 a 29 años	30 a 39 años	40 a 49 años	50 y más años	No declararon
	T	**119.837**	**36.951**	**27.679**	**21.776**	**14.379**	**9.842**	**8.998**	**212**
ESTADO GUARICO	V	59.511	18.611	14.035	10.381	7.150	5.041	4.178	115
	H	60.326	18.340	13.644	11.395	7.229	4.801	4.820	97
	T	**323**	**100**	**44**	**54**	**43**	**36**	**46**	—
Distrito Federal	V	191	47	23	37	29	24	31	—
	H	132	53	21	17	14	12	15	—
Estados:									
	T	**2.520**	**358**	**497**	**584**	**460**	**314**	**298**	**9**
Anzoátegui	V	1.322	190	264	280	250	179	153	6
	H	1.198	168	233	304	210	135	145	3
	T	**1.284**	**251**	**277**	**277**	**219**	**122**	**136**	**2**
Apure	V	656	130	126	143	118	67	71	1
	H	628	121	151	134	101	55	65	1
	T	**2.684**	**362**	**619**	**565**	**419**	**373**	**342**	**4**
Aragua	V	1.444	179	303	318	224	227	189	4
	H	1.240	183	316	247	195	146	153	—
	T	**505**	**75**	**122**	**123**	**92**	**58**	**35**	—
Barinas	V	233	37	50	59	47	26	14	—
	H	272	38	72	64	45	32	21	—
	T	**332**	**33**	**84**	**81**	**55**	**39**	**40**	—
Bolívar	V	181	17	41	41	29	26	27	—
	H	151	16	43	40	26	13	13	—
	T	**510**	**66**	**69**	**125**	**93**	**74**	**83**	—
Carabobo	V	303	35	33	75	56	52	52	—
	H	207	31	36	50	37	22	31	—
	T	**289**	**28**	**41**	**53**	**72**	**45**	**50**	—
Cojedes	V	159	19	20	25	46	25	24	—
	H	130	9	21	28	26	20	26	—
	T	**178**	**20**	**24**	**37**	**48**	**27**	**22**	—
Falcón	V	120	5	15	26	35	22	17	—
	H	58	15	9	11	13	5	5	—
	T	**162**	**15**	**19**	**53**	**32**	**28**	**15**	—
Lara	V	113	4	10	38	25	25	11	—
	H	49	11	9	15	7	3	4	—

(Continúa en la página siguiente)

Nacidos en Venezuela residentes en el ESTADO GUARICO, clasificados por lugar de nacimiento, grupos de edad y sexo

Cuadro N°. **127** (Continuación)

LUGAR DE NACIMIENTO		TOTALES	GRUPOS DE EDAD						
			0 a 9 años	10 a 19 años	20 a 29 años	30 a 39 años	40 a 49 años	50 y más años	No declararon
Estados:									
	T	54	—	5	19	16	3	11	—
Mérida	V	36	—	4	14	13	2	3	—
	H	18	—	1	5	3	1	8	—
	T	1.659	317	386	370	246	185	152	3
Miranda	V	937	169	214	183	144	127	97	3
	H	722	148	172	187	102	58	55	—
	T	84	18	14	27	11	4	9	1
Monagas	V	52	8	8	18	7	4	6	1
	H	32	10	6	9	4	—	3	—
	T	45	1	3	14	8	6	13	—
Nueva Esparta	V	41	—	3	12	8	6	12	—
	H	4	1	—	2	—	—	1	—
	T	46	8	3	15	8	6	5	1
Portuguesa	V	34	6	1	12	5	6	3	1
	H	12	2	2	3	3	—	2	—
	T	84	6	6	30	15	14	13	—
Sucre	V	56	6	3	16	11	8	12	—
	H	28	—	3	14	4	6	1	—
	T	120	9	19	44	19	15	14	—
Táchira	V	85	4	11	28	15	15	12	—
	H	35	5	8	16	4	—	2	—
	T	97	—	12	39	22	14	9	1
Trujillo	V	82	—	9	32	20	13	7	1
	H	15	—	3	7	2	1	2	—
	T	47	5	5	11	13	7	6	—
Yaracuy	V	30	1	4	5	10	5	5	—
	H	17	4	1	6	3	2	1	—
	T	47	6	2	16	10	7	6	—
Zulia	V	37	3	2	12	10	4	6	—
	H	10	3	—	4	—	3	—	—

(Concluye en la página siguiente)

Nacidos en Venezuela residentes en el ESTADO GUARICO, clasificados por lugar de nacimiento, grupos de edad y sexo

Cuadro N°. **127** (Conclusión)

LUGAR DE NACIMIENTO		TOTALES	GRUPOS DE EDAD						
			0 a 9 años	10 a 19 años	20 a 29 años	30 a 39 años	40 a 49 años	50 y más años	No declararon
Territorio Amazonas	T	6	—	3	2	1	—	—	—
	V	4	—	2	1	1	—	—	—
	H	2	—	1	1	—	—	—	—
Territorio Delta Amacuro	T	9	2	1	2	2	—	2	—
	V	3	1	—	1	—	—	1	—
	H	6	1	1	1	2	—	1	—
Dependencias Federales	T	—	—	—	—	—	—	—	—
	V	—	—	—	—	—	—	—	—
	H	—	—	—	—	—	—	—	—
No declararon	T	3.875	1.434	889	663	361	231	228	69
	V	1.884	741	455	310	154	99	85	40
	H	1.991	693	434	353	207	132	143	29
Total de nacidos en Venezuela, residentes en el Estado Guárico	T	134.797	40.065	30.823	24.980	16.644	11.450	10.533	302
	V	67.514	20.213	15.636	12.067	8.407	6.003	5.016	172
	H	67.283	19.852	15.187	12.913	8.237	5.447	5.517	130

Nacidos en Venezuela residentes en el ESTADO LARA, clasificados por lugar de nacimiento, grupos de edad y sexo

Cuadro Nº. **128**

LUGAR DE NACIMIENTO		TOTALES	GRUPOS DE EDAD						
			0 a 9 años	10 a 19 años	20 a 29 años	30 a 39 años	40 a 49 años	50 y más años	No. declararon
	T	**314.154**	**92.125**	**73.013**	**55.092**	**37.562**	**27.034**	**29.119**	**209**
ESTADO LARA	V	152.387	46.941	35.969	25.440	17.438	13.166	13.310	123
	H	161.767	45.184	37.044	29.652	20.124	13.868	15.809	86
	T	**662**	**213**	**115**	**119**	**104**	**59**	**52**	—
Distrito Federal	V	372	110	60	70	64	43	25	—
	H	290	103	55	49	40	16	27	—
Estados:									
	T	**74**	**2**	**20**	**30**	**12**	**6**	**4**	—
Anzoátegui	V	41	1	11	17	8	4	—	—
	H	33	1	9	13	4	2	4	—
	T	**89**	**10**	**19**	**32**	**17**	**8**	**2**	**1**
Apure	V	41	4	7	18	8	2	1	1
	H	48	6	12	14	9	6	1	—
	T	**194**	**34**	**36**	**64**	**25**	**12**	**23**	—
Aragua	V	116	18	18	44	19	5	12	—
	H	78	16	18	20	6	7	11	—
	T	**167**	**11**	**51**	**46**	**32**	**6**	**21**	—
Barinas	V	70	7	25	17	12	4	5	—
	H	97	4	26	29	20	2	16	—
	T	**100**	**10**	**19**	**24**	**25**	**12**	**10**	—
Bolívar	V	46	8	8	8	10	6	6	—
	H	54	2	11	16	15	6	4	—
	T	**576**	**110**	**104**	**116**	**100**	**60**	**84**	**2**
Carabobo	V	297	55	46	63	58	36	37	2
	H	279	55	58	53	42	24	47	—
	T	**238**	**27**	**40**	**71**	**41**	**28**	**31**	—
Cojedes	V	119	13	25	32	24	15	10	—
	H	119	14	15	39	17	13	21	—
	T	**3.219**	**383**	**645**	**666**	**528**	**507**	**486**	**4**
Falcón	V	1.739	196	323	362	288	307	260	3
	H	1.480	187	322	304	240	200	226	1
	T	**242**	**61**	**50**	**51**	**34**	**21**	**25**	—
Guárico	V	118	29	23	25	25	10	6	—
	H	124	32	27	26	9	11	19	—

(Continúa en la página siguiente)

Nacidos en Venezuela residentes en el ESTADO LARA, clasificados por lugar de nacimiento, grupos de edad y sexo

Cuadro N°. **128** (Continuación)

LUGAR DE NACIMIENTO		TOTALES	GRUPOS DE EDAD						
			0 a 9 años	10 a 19 años	20 a 29 años	30 a 39 años	40 a 49 años	50 y más años	No declararon
Estados:									
	T	233	28	48	72	41	29	14	1
Mérida	V	135	11	29	38	27	23	6	1
	H	98	17	19	34	14	6	8	—
	T	130	11	19	45	27	18	9	1
Miranda	V	86	5	9	35	21	11	4	1
	H	44	6	10	10	6	7	5	—
	T	28	4	5	11	4	1	3	—
Monagas	V	18	3	1	8	4	1	1	—
	H	10	1	4	3	—	—	2	—
	T	31	1	3	4	11	6	6	—
Nueva Esparta	V	18	—	—	1	11	4	2	—
	H	13	1	3	3	—	2	4	—
	T	1.825	338	496	402	246	164	179	—
Portuguesa	V	755	133	223	165	108	66	60	—
	H	1.070	205	273	237	138	98	119	—
	T	76	7	15	26	12	9	7	—
Sucre	V	50	4	8	16	11	6	5	—
	H	26	3	7	10	1	3	2	—
	T	1.042	148	214	236	194	145	104	1
Táchira	V	870	129	177	191	145	130	98	—
	H	172	19	37	45	49	15	6	1
	T	2.771	345	599	669	489	359	308	2
Trujillo	V	1.087	128	227	239	203	148	141	1
	H	1.684	217	372	430	286	211	167	1
	T	3.656	466	821	762	617	507	477	6
Yaracuy	V	1.677	246	366	316	289	241	215	4
	H	1.979	220	455	446	328	266	262	2
	T	632	163	159	58	60	43	149	—
Zulia	V	283	87	79	39	36	29	13	—
	H	349	76	80	19	24	14	136	—

(Concluye en la página siguiente)

Nacidos en Venezuela residentes en el ESTADO LARA, clasificados por lugar de nacimiento, grupos de edad y sexo

Cuadro N°. **128** (Conclusión)

LUGAR DE NACIMIENTO		TOTALES	GRUPOS DE EDAD						
			0 a 9 años	10 a 19 años	20 a 29 años	30 a 39 años	40 a 49 años	50 y más años	No declararon
Territorio Amazonas	T	13	—	—	4	—	1	8	—
	V	4	—	—	3	—	1	—	—
	H	9	—	—	1	—	—	8	—
Territorio Delta Amacuro	T	6	—	2	3	1	—	—	—
	V	4	—	2	2	—	—	—	—
	H	2	—	—	1	1	—	—	—
Dependencias Federales	T	—	—	—	—	—	—	—	—
	V	—	—	—	—	—	—	—	—
	H	—	—	—	—	—	—	—	—
No declararon	T	2.158	821	425	311	206	181	191	23
	V	1.045	405	227	144	86	89	76	18
	H	1.113	416	198	167	120	92	115	5
Total de nacidos en Venezuela, residentes en el Estado Lara	T	332.316	95.318	76.918	58.914	40.388	29.216	31.312	250
	V	161.378	48.533	37.863	27.293	18.895	14.347	14.293	154
	H	170.938	46.785	39.055	31.621	21.493	14.869	17.019	96

Nacidos en Venezuela residentes en el ESTADO MERIDA, clasificados por lugar de nacimiento, grupos de edad y sexo

Cuadro N°. **129**

LUGAR DE NACIMIENTO		TOTALES	GRUPOS DE EDAD						
			0 a 9 años	10 a 19 años	20 a 29 años	30 a 39 años	40 a 49 años	50 y más años	No declararon
ESTADO MERIDA	T	**180.220**	**54.547**	**42.818**	**29.507**	**20.220**	**15.712**	**17.190**	**226**
	V	88.752	27.693	21.168	14.156	9.671	7.764	8.167	133
	H	91.468	26.854	21.650	15.351	10.549	7.948	9.023	93
Distrito Federal	T	**193**	**82**	**40**	**37**	**14**	**13**	**7**	—
	V	112	44	27	20	11	7	3	—
	H	81	38	13	17	3	6	4	—
Estados:									
Anzoátegui	T	**69**	**15**	**17**	**28**	**2**	**5**	**1**	**1**
	V	46	9	10	19	2	5	—	1
	H	23	6	7	9	—	—	1	—
Apure	T	**30**	**1**	**9**	**14**	**5**	**1**	—	—
	V	16	1	4	9	2	—	—	—
	H	14	—	5	5	3	1	—	—
Aragua	T	**56**	**12**	**9**	**22**	**6**	**4**	**3**	—
	V	36	7	4	16	4	3	2	—
	H	20	5	5	6	2	1	1	—
Barinas	T	**182**	**27**	**58**	**58**	**15**	**16**	**7**	**1**
	V	97	19	29	33	7	6	2	1
	H	85	8	29	25	8	10	5	—
Bolívar	T	**31**	**2**	**3**	**15**	**5**	**5**	**1**	—
	V	16	2	3	7	2	2	—	—
	H	15	—	—	8	3	3	1	—
Carabobo	T	**73**	**6**	**19**	**26**	**7**	**8**	**7**	—
	V	47	5	12	20	—	5	5	—
	H	26	1	7	6	7	3	2	—
Cojedes	T	**19**	**1**	**6**	**6**	**3**	**2**	**1**	—
	V	9	—	2	2	3	2	—	—
	H	10	1	4	4	—	—	1	—
Falcón	T	**198**	**17**	**27**	**76**	**26**	**34**	**17**	**1**
	V	162	14	18	63	23	28	15	1
	H	36	3	9	13	3	6	2	—
Guárico	T	**52**	**9**	**10**	**14**	**6**	**3**	**10**	—
	V	33	4	6	9	5	1	8	—
	H	19	5	4	5	1	2	2	—

(Continúa en la página siguiente)

Nacidos en Venezuela residentes en el ESTADO MERIDA, clasificados por lugar de nacimiento, grupos de edad y sexo

Cuadro N°. **129** (Continuación)

LUGAR DE NACIMIENTO		TOTALES	GRUPOS DE EDAD						
			0 a 9 años	10 a 19 años	20 a 29 años	30 a 39 años	40 a 49 años	50 y más años	No declararon
Estados:									
	T	**288**	**40**	**61**	**89**	**38**	**35**	**20**	**5**
Lara	V	184	21	34	65	29	21	13	1
	H	104	19	27	24	9	14	7	4
	T	**49**	**11**	**11**	**12**	**7**	**6**	**2**	—
Miranda	V	28	4	7	6	6	3	2	—
	H	21	7	4	6	1	3	—	—
	T	**40**	**16**	**3**	**6**	**1**	**14**	—	—
Monagas	V	10	1	1	5	1	2	—	—
	H	30	15	2	1	—	12	—	—
	T	**16**	—	**5**	**5**	**2**	**2**	**2**	—
Nneva Esparta	V	11	—	4	2	2	2	1	—
	H	5	—	1	3	—	—	1	—
	T	**46**	**20**	**13**	**4**	**4**	**4**	**1**	—
Portuguesa	V	21	5	8	2	2	3	1	—
	H	25	15	5	2	2	1	—	—
	T	**43**	**2**	**5**	**10**	**15**	**8**	**2**	**1**
Sucre	V	38	2	3	10	14	6	2	1
	H	5	—	2	—	1	2	—	—
	T	**2.667**	**357**	**503**	**666**	**390**	**329**	**418**	**4**
Táchira	V	1.290	186	223	327	185	175	193	1
	H	1.377	171	280	339	205	154	225	3
	T	**4.444**	**450**	**796**	**966**	**734**	**716**	**778**	**4**
Trujillo	V	2.469	224	410	531	399	443	459	3
	H	1.975	226	386	435	335	273	319	1
	T	**65**	**6**	**14**	**28**	**9**	**5**	**2**	**1**
Yaracuy	V	46	2	10	23	6	2	2	1
	H	19	4	4	5	3	3	—	—
	T	**1.167**	**230**	**327**	**245**	**153**	**122**	**89**	**1**
Zulia	V	721	112	197	181	92	80	58	1
	H	446	118	130	64	61	42	31	—

(Concluye en la página siguiente)

Nacidos en Venezuela residentes en el ESTADO MERIDA, clasificados por lugar de nacimiento, grupos de edad y sexo

Cuadro N°. **129** (Conclusión)

LUGAR DE NACIMIENTO		TOTALES	GRUPOS DE EDAD						
			0 a 9 años	10 a 19 años	20 a 29 años	30 a 39 años	40 a 49 años	50 y más años	No declararon
Territorio Amazonas	T	1	1	—	—	—	—	—	—
	V	1	1	—	—	—	—	—	—
	H	—	—	—	—	—	—	—	—
Territorio Delta Amacuro	T	4	—	3	—	1	—	—	—
	V	3	—	2	—	1	—	—	—
	H	1	—	1	—	—	—	—	—
Dependencias Federales	T	—	—	—	—	—	—	—	—
	V	—	—	—	—	—	—	—	—
	H	—	—	—	—	—	—	—	—
No declararon	T	2.575	983	556	404	228	161	200	43
	V	1.230	495	267	190	111	62	91	14
	H	1.345	488	289	214	117	99	109	29
Total de nacidos en Venezuela residentes en el Estado Mérida	T	192.528	56.835	45.313	32.238	21.891	17.205	18.758	288
	V	95.378	28.851	22.449	15.696	10.578	8.622	9.024	158
	H	97.150	27.984	22.864	16.542	11.313	8.583	9.734	130

Nacidos en Venezuela residentes en el ESTADO MIRANDA, clasificados por lugar de nacimiento, grupos de edad y sexo

Cuadro N°. **130**

LUGAR DE NACIMIENTO		TOTALES	GRUPOS DE EDAD						
			0 a 9 años	10 a 19 años	20 a 29 años	30 a 39 años	40 a 49 años	50 y más años	No declararon
ESTADO MIRANDA	T	198.103	60.169	46.404	31.462	21.457	18.539	19.799	273
	V	98.826	30.539	23.933	15.061	10.206	9.448	9.455	184
	H	99.277	29.630	22.471	16.401	11.251	9.091	10.344	89
Distrito Federal	T	9.948	2.712	2.174	1.461	1.218	1.107	1.273	3
	V	5.000	1.409	1.129	675	601	583	601	2
	H	4.948	1.303	1.045	786	617	524	672	1
Estados:									
Anzoátegui	T	1.674	145	301	357	285	253	329	4
	V	843	71	149	178	133	138	171	3
	H	831	74	152	179	152	115	158	1
Apure	T	437	97	105	90	59	46	40	—
	V	212	52	57	37	28	20	18	—
	H	225	45	48	53	31	26	22	—
Aragua	T	4.026	476	786	844	706	572	634	8
	V	2.082	260	407	397	352	310	349	7
	H	1.944	216	379	447	354	262	285	1
Barinas	T	77	5	18	26	9	6	13	—
	V	28	3	7	10	2	2	4	—
	H	49	2	11	16	7	4	9	—
Bolívar	T	261	13	58	81	48	33	28	—
	V	121	6	34	37	16	16	12	—
	H	140	7	24	44	32	17	16	—
Carabobo	T	1.016	121	231	231	157	129	147	—
	V	442	69	107	87	67	57	55	—
	H	574	52	124	144	90	72	92	—
Cojedes	T	123	9	25	39	17	17	16	—
	V	55	6	9	22	6	10	2	—
	H	68	3	16	17	11	7	14	—
Falcón	T	474	32	72	134	88	74	74	—
	V	284	10	43	75	56	49	49	—
	H	190	22	29	59	30	25	25	—
Guárico	T	4.079	642	786	863	615	540	631	2
	V	1.968	392	397	359	277	263	278	2
	H	2.111	250	389	504	338	277	353	—

(Continúa en la página siguiente)

Nacidos en Venezuela residentes en el ESTADO MIRANDA, clasificados por lugar de nacimiento, grupos de edad y sexo

Cuadro N°. **130** (Continuación)

LUGAR DE NACIMIENTO		TOTALES	GRUPOS DE EDAD						
			0 a 9 años	10 a 19 años	20 a 29 años	30 a 39 años	40 a 49 años	50 y más años	No declararon
Estados:									
Lara	T	**533**	**39**	**109**	**152**	**105**	**49**	**77**	**2**
	H	276	21	39	77	64	24	49	2
	V	257	18	70	75	41	25	28	—
Mérida	T	**352**	**48**	**86**	**102**	**44**	**35**	**33**	**4**
	V	176	16	50	55	20	19	13	3
	H	176	32	36	47	24	16	20	1
Monagas	T	**134**	**26**	**22**	**35**	**17**	**21**	**13**	—
	V	80	24	12	13	8	14	9	—
	H	54	2	10	22	9	7	4	—
Nueva Esparta	T	**167**	**18**	**31**	**33**	**33**	**14**	**38**	—
	V	87	9	16	16	20	8	18	—
	H	80	9	15	17	13	6	20	—
Portuguesa	T	**140**	**12**	**34**	**43**	**12**	**20**	**19**	—
	V	101	8	23	30	9	15	16	—
	H	39	4	11	13	3	5	3	—
Sucre	T	**432**	**21**	**97**	**123**	**78**	**62**	**51**	—
	V	251	11	52	63	48	44	33	—
	H	181	10	45	60	30	18	18	—
Táchira	T	**603**	**33**	**117**	**170**	**115**	**84**	**81**	**3**
	V	297	18	66	75	51	43	43	1
	H	306	15	51	95	64	41	38	2
Trujillo	T	**381**	**25**	**80**	**108**	**75**	**44**	**49**	—
	V	214	16	39	61	42	30	26	—
	H	167	9	41	47	33	14	23	—
Yaracuy	T	**337**	**37**	**84**	**90**	**50**	**42**	**33**	**1**
	V	136	18	31	33	17	21	15	1
	H	201	19	53	57	33	21	18	—
Zulia	T	**351**	**47**	**82**	**79**	**79**	**32**	**32**	—
	V	192	25	45	40	50	18	14	—
	H	159	22	37	39	29	14	18	—

(Concluye en la página siguiente)

Nacidos en Venezuela residentes en el ESTADO MIRANDA, clasificados por lugar de nacimiento, grupos de edad y sexo

Cuadro N°. **130** (Conclusión)

LUGAR DE NACIMIENTO		TOTALES	GRUPOS DE EDAD						
			0 a 9 años	10 a 19 años	20 a 29 años	30 a 39 años	40 a 49 años	50 y más años	No declararon
	T	**5**	**1**	**2**	**1**	**1**	—	—	—
Territorio	V	4	—	2	1	1	—	—	—
Amazonas	H	1	1	—	—	—	—	—	—
	T	**50**	**11**	**16**	**8**	**6**	**6**	**3**	—
Territorio	V	28	7	11	3	2	3	2	—
Delta Amacuro	H	22	4	5	5	4	3	1	—
	T	**4**	**3**	**1**	—	—	—	—	—
Dependencias	V	1	—	1	—	—	—	—	—
Federales.	H	3	3	—	—	—	—	—	—
	T	**1.457**	**596**	**259**	**228**	**119**	**119**	**104**	**32**
No declararon	V	727	300	138	123	50	57	47	12
	H	730	296	121	105	69	62	57	20
Total de nacidos en	T	**225.164**	**65.338**	**51.980**	**36.760**	**25.393**	**21.844**	**23.517**	**332**
Venezuela, residentes	V	112.431	33.290	26.797	17.528	12.128	11.192	11.279	217
en el Estado Miranda	H	112.733	32.048	25.183	19.232	13.265	10.652	12.238	115

Nacidos en Venezuela residentes en el ESTADO MONAGAS, clasificados por lugar de nacimiento, grupos de edad y sexo

Cuadro Nº. **131**

LUGAR DE NACIMIENTO		TOTALES	GRUPOS DE EDAD						
			0 a 9 años	10 a 19 años	20 a 29 años	30 a 39 años	40 a 49 años	50 y más años	No declararon
	T	**92.864**	**35.673**	**22.067**	15.981	**8.452**	5.452	5.024	**215**
ESTADO MONAGAS	V	46.744	18.353	11.162	7.806	4.215	2.751	2.343	114
	H	46.120	17.320	10.905	8.175	4.237	2.701	2.681	101
	T	**277**	**62**	**43**	83	**52**	**19**	**18**	—
Distrito Federal	V	183	31	30	55	41	14	12	—
	H	94	31	13	28	11	5	6	—
Estados:									
	T	**4.300**	**554**	**852**	**1.110**	**685**	**541**	**546**	**12**
Anzoátegui	V	2.252	275	406	591	405	302	266	7
	H	2.048	279	446	519	280	239	280	5
	T	**67**	—	**9**	**17**	**13**	**5**	**23**	—
Apure	V	50	—	2	13	10	3	22	—
	H	17	—	7	4	3	2	1	—
	T	**147**	**48**	**29**	**26**	**18**	**12**	**14**	—
Aragua	V	90	25	17	18	10	11	9	—
	H	57	23	12	8	8	1	5	—
	T	**18**	—	—	**11**	**4**	—	**3**	—
Barinas	V	15	—	—	8	4	—	3	—
	H	3	—	—	3	—	—	—	—
	T	**1.011**	**122**	**179**	**324**	**163**	**110**	**110**	**3**
Bolívar	V	500	55	75	159	103	63	45	—
	H	511	67	104	165	60	47	65	3
	T	**109**	**13**	**10**	**35**	**20**	**11**	**20**	—
Carabobo	V	85	7	7	29	16	9	17	—
	H	24	6	3	6	4	2	3	—
	T	**15**	**1**	**3**	**3**	**3**	**4**	**1**	—
Cojedes	V	8	1	1	3	1	1	1	—
	H	7	—	2	—	2	3	—	—
	T	**189**	**13**	**17**	**60**	**45**	**33**	**21**	—
Falcón	V	152	4	7	54	36	31	20	—
	H	37	9	10	6	9	2	1	—
	T	**262**	**11**	**46**	**87**	**45**	**30**	**43**	—
Guárico	V	148	7	23	50	32	13	23	—
	H	114	4	23	37	13	17	20	—

(Continúa en la página siguiente)

Nacidos en Venezuela residentes en el ESTADO MONAGAS, clasificados por lugar de nacimiento, grupos de edad y sexo

Cuadro Nº. **131** (Continuación)

LUGAR DE NACIMIENTO		TOTALES	GRUPOS DE EDAD						
			0 a 9 años	10 a 19 años	20 a 29 años	30 a 39 años	40 a 49 años	50 y más años	No declararon
Estados:									
	T	**118**	**17**	**10**	**50**	**21**	**13**	**7**	—
Lara	V	79	2	5	39	16	10	7	—
	H	39	15	5	11	5	3	—	—
	T	**116**	**17**	**24**	**31**	**25**	**10**	**9**	—
Mérida	V	66	8	8	19	15	10	6	—
	H	50	9	16	12	10	—	3	—
	T	**109**	**10**	**25**	**37**	**18**	**9**	**10**	—
Miranda	V	69	3	12	24	15	8	7	—
	H	40	7	13	13	3	1	3	—
	T	**1.703**	**81**	**107**	**476**	**412**	**342**	**277**	**8**
Nueva Esparta	V	1.187	36	49	330	298	265	201	8
	H	516	45	58	146	114	77	76	—
	T	**14**	**2**	**3**	**5**	**1**	**2**	**1**	—
Portuguesa	V	9	1	2	3	—	2	1	—
	H	5	1	1	2	1	—	—	—
	T	**16.805**	**2.245**	**3.776**	**4.925**	**2.857**	**1.677**	**1.285**	**40**
Sucre	V	9.396	1.108	1.871	2.884	1.743	1.070	691	29
	H	7.409	1.137	1.905	2.041	1.114	607	594	11
	T	**123**	**7**	**12**	**52**	**24**	**12**	**16**	—
Táchira	V	89	1	8	41	18	9	12	—
	H	34	6	4	11	6	3	4	—
	T	**72**	**2**	**3**	**35**	**11**	**14**	**7**	—
Trujillo	V	60	—	2	30	11	11	6	—
	H	12	2	1	5	—	3	1	—
	T	**35**	**2**	**3**	**13**	**8**	**4**	**5**	—
Yaracuy	V	23	1	—	9	7	3	3	—
	H	12	1	3	4	1	1	2	—
	T	**140**	**21**	**36**	**53**	**20**	**5**	**5**	—
Zulia	V	92	12	20	36	16	4	4	—
	H	48	9	16	17	4	1	1	—

(Concluye en la página siguiente)

Nacidos en Venezuela residentes en el ESTADO MONAGAS, clasificados por lugar de nacimiento, grupos de edad y sexo

Cuadro N°. **131** (Conclusión)

LUGAR DE NACIMIENTO		TOTALES	GRUPOS DE EDAD						
			0 a 9 años	10 a 19 años	20 a 29 años	30 a 39 años	40 a 49 años	50 y más años	No declararon
Territorio Amazonas	T	**36**	**12**	**10**	**5**	**5**	**4**	—	—
	V	14	1	5	3	3	2	—	—
	H	22	11	5	2	2	2	—	—
Territorio Delta Amacuro	T	**1.340**	**464**	**273**	**327**	**145**	**72**	**51**	**8**
	V	531	237	31	138	72	31	19	3
	H	809	227	242	189	73	41	32	5
Dependencias Federales	T	—	—	—	—	—	—	—	—
	V	—	—	—	—	—	—	—	—
	V	—	—	—	—	—	—	—	—
No declararon	T	**1.608**	**618**	**349**	**282**	**138**	**108**	**75**	**38**
	V	891	334	185	161	82	62	38	29
	H	717	284	164	121	56	46	37	9
Total de nacidos en Venezuela, residentes en el Estado Monagas	T	**121.478**	**39.995**	**27.886**	**24.028**	**13.185**	**8.489**	**7.571**	**324**
	V	62.733	20.502	13.928	12.503	7.169	4.685	3.756	190
	H	58.745	19.493	13.958	11.525	6.016	3.804	3.815	134

Nacidos en Venezuela residentes en el ESTADO NUEVA ESPARTA, clasificados por lugar de nacimiento, grupos de edad y sexo

Cuadro Nº. **132**

LUGAR DE NACIMIENTO		TOTALES	GRUPOS DE EDAD						
			0 a 9 años	10 a 19 años	20 a 29 años	30 a 39 años	40 a 49 años	50 y más años	No declararon
ESTADO NUEVA ESPARTA	T	**66.318**	**18.775**	**15.070**	**9.873**	**6.818**	**5.721**	**9.980**	**81**
	V	28.655	9.482	7.210	3.561	2.287	2.121	3.938	56
	H	37.663	9.293	7.860	6.312	4.531	3.600	6.042	25
Distrito Federal	T	**106**	**46**	**27**	**10**	**4**	**12**	**7**	—
	V	57	24	12	5	3	6	7	—
	H	49	22	15	5	1	6	—	—
Estados:									
Anzoátegui	T	**93**	**9**	**13**	**25**	**15**	**12**	**19**	—
	V	52	7	8	17	6	6	8	—
	H	41	2	5	8	9	6	11	—
Apure	T	**11**	**1**	**5**	**3**	**1**	—	**1**	—
	V	3	—	1	1	1	—	—	—
	H	8	1	4	2	—	—	1	—
Aragua	T	**10**	**3**	**1**	**2**	**3**	—	**1**	—
	V	3	1	1	1	—	—	—	—
	H	7	2	—	1	3	—	1	—
Barinas	T	**10**	**4**	**1**	**2**	**3**	—	—	—
	V	4	2	—	1	1	—	—	—
	H	6	2	1	1	2	—	—	—
Bolívar	T	**55**	**6**	**15**	**15**	**5**	**7**	**6**	**1**
	V	18	2	6	5	1	3	—	1
	H	37	4	9	10	4	4	6	—
Carabobo	T	**28**	**13**	**1**	**8**	**2**	**1**	**3**	—
	V	17	6	1	5	2	1	2	—
	H	11	7	—	3	—	—	1	—
Cojedes	T	**2**	—	**1**	—	—	—	**1**	—
	T	1	—	—	—	—	—	1	—
	H	1	—	1	—	—	—	—	—
Falcón	T	**36**	**5**	**5**	**8**	**5**	**7**	**6**	—
	V	23	2	1	4	3	7	6	—
	H	13	3	4	4	2	—	—	—
Guárico	T	**18**	**4**	**6**	**2**	**1**	**2**	**3**	—
	V	12	1	5	1	1	1	3	—
	H	6	3	1	1	—	1	—	—

(Continúa en la página siguiente)

Nacidos en Venezuela residentes en el ESTADO NUEVA ESPARTA, clasificados por lugar de nacimiento, grupos de edad y sexo

Cuadro N°. **132** (Continuación)

LUGAR DE NACIMIENTO		TOTALES	GRUPOS DE EDAD						
			0 a 9 años	10 a 19 años	20 a 29 años	30 a 39 años	40 a 49 años	50 y más años	No declararon
Estados:									
	T	**16**	**3**	**4**	**4**	**2**	**1**	**2**	—
Lara	V	10	2	3	1	1	1	2	—
	H	6	1	1	3	1	—	—	—
	T	**7**	**2**	**2**	**1**	**1**	**1**	—	—
Mérida	V	4	—	1	1	1	1	—	—
	H	3	2	1	—	—	—	—	—
	T	**11**	**5**	**1**	**2**	**1**	**1**	**1**	—
Miranda	V	8	4	1	1	—	1	1	—
	H	3	1	—	1	1	—	—	—
	T	**128**	**36**	**30**	**26**	**13**	**14**	**9**	—
Monagas	V	47	18	10	9	4	4	2	—
	H	81	18	20	17	9	10	7	—
	T	**1**	—	**1**	—	—	—	—	—
Portuguesa	V	1	—	1	—	—	—	—	—
	H	—	—	—	—	—	—	—	—
	T	**888**	**206**	**237**	**198**	**103**	**64**	**79**	**1**
Sucre	V	435	84	101	113	57	44	36	—
	H	453	122	136	85	46	20	43	1
	T	**21**	—	**2**	**9**	**2**	**4**	**4**	—
Táchira	V	13	—	2	4	2	2	3	—
	H	8	—	—	5	—	2	1	—
	T	**14**	**3**	—	**3**	**5**	—	**3**	—
Trujillo	V	10	2	—	2	4	—	2	—
	H	4	1	—	1	1	—	1	—
	T	**5**	—	**3**	**2**	—	—	—	—
Yaracuy	V	2	—	1	1	—	—	—	—
	H	3	—	2	1	—	—	—	—
	T	**188**	**136**	**33**	**9**	**4**	**3**	**3**	—
Zulia	V	106	76	19	6	3	1	1	—
	H	82	60	14	3	1	2	2	—

(Concluye en la página siguiente)

Nacidos en Venezuela residentes en el ESTADO NUEVA ESPARTA, clasificados por lugar de nacimiento, grupos de edad y sexo

Cuadro N°. **132** (Conclusión)

LUGAR DE NACIMIENTO		TOTALES	GRUPOS DE EDAD						
			0 a 9 años	10 a 19 años	20 a 29 años	30 a 39 años	40 a 49 años	50 y más años	No declararon
Territorio Amazonas	T	—	—	—	—	—	—	—	—
	V	—	—	—	—	—	—	—	—
	H	—	—	—	—	—	—	—	—
Territorio Delta Amacuro	T	93	43	35	11	1	1	1	1
	V	45	19	19	3	1	1	1	1
	H	48	24	16	8	—	—	—	—
Dependencias Federales	T	3	1	—	2	—	—	—	—
	V	—	—	—	—	—	—	—	—
	H	3	1	—	2	—	—	—	—
No declararon	T	1.027	412	223	137	83	55	100	17
	V	475	224	113	48	30	12	39	9
	H	552	188	110	89	53	43	61	8
Total de nacidos en Venezuela, residentes en el Estado Nva. Esparta	T	69.089	19.713	15.716	10.352	7.072	5.906	10.229	101
	V	30.001	9.956	7.516	3.790	2.408	2.212	4.052	67
	H	39.088	9.757	8.200	6.562	4.664	3.694	6.177	34

Nacidos en Venezuela residentes en el ESTADO PORTUGUESA, clasificados por lugar de nacimiento, grupos de edad y sexo

Cuadro N°. **133**

LUGAR DE NACIMIENTO		TOTALES	GRUPOS DE EDAD						
			0 a 9 años	10 a 19 años	20 a 29 años	30 a 39 años	40 a 49 años	50 y más años	No declararon
ESTADO PORTÚGUESA	T	59.319	21.328	14.055	10.481	6.385	3.739	3.249	82
	V	29.524	10.805	7.141	4.985	3.088	1.891	1.579	40
	H	29.795	10.523	6.914	5.496	3.302	1.848	1.670	42
Distrito Federal	T	99	16	19	27	16	15	6	—
	V	67	12	5	20	13	14	3	—
	H	32	4	14	7	3	1	3	—
Estados:									
Anzoátegui	T	32	2	8	8	7	5	2	—
	V	17	1	2	4	6	3	1	—
	H	15	1	6	4	1	2	1	—
Apure	T	242	34	60	60	46	34	8	—
	V	121	16	31	27	24	18	5	—
	H	121	18	29	33	22	16	3	—
Aragua	T	79	10	8	22	18	13	8	—
	V	59	7	3	15	17	10	7	—
	H	20	3	5	7	1	3	1	—
Barinas	T	1.420	247	338	376	208	124	126	1
	V	674	119	165	175	96	64	54	1
	H	746	128	173	201	112	60	72	—
Bolívar	T	64	12	9	13	18	6	6	—
	V	31	4	4	8	9	3	3	—
	H	33	8	5	5	9	3	3	—
Carabobo	T	348	48	47	97	64	46	46	—
	V	242	23	18	74	52	40	35	—
	H	106	25	29	23	12	6	11	—
Cojedes	T	670	63	127	172	133	96	79	—
	V	323	29	65	68	70	52	39	—
	H	347	34	62	104	63	44	40	—
Falcón	T	347	25	44	98	71	61	48	—
	V	253	10	22	79	52	57	33	—
	H	94	15	22	19	19	4	15	—
Guárico	T	106	12	15	29	25	14	10	1
	V	76	7	13	24	19	9	4	—
	H	30	5	2	5	6	5	6	1

(Continúa en la página siguiente)

Nacidos en Venezuela residentes en el ESTADO PORTUGUESA, clasificados por lugar de nacimiento, grupos de edad y sexo

Cuadro N°. **133** (Continuación)

LUGAR DE NACIMIENTO		TOTALES	GRUPOS DE EDAD						
			0 a 9 años	10 a 19 años	20 a 29 años	30 a 39 años	40 a 49 años	50 y más años	No declararon
Estados:									
	T	**15.955**	**1.829**	**3.052**	**4.231**	**3.043**	**2.026**	**1.750**	**24**
Lara	V	9.481	953	1.730	2.530	1.908	1.301	1.041	18
	H	6.474	876	1.322	1.701	1.135	725	709	6
	T	**92**	**9**	**9**	**25**	**25**	**13**	**11**	—
Mérida	V	62	6	5	16	19	8	8	—
	H	30	3	4	9	6	5	3	—
	T	**74**	**12**	**11**	**21**	**11**	**11**	**7**	**1**
Miranda	V	49	9	7	15	8	8	2	—
	H	25	3	4	6	3	3	5	—
	T	**45**	**4**	**8**	**14**	**12**	**7**	—	—
Monagas	V	23	—	4	6	7	6	—	—
	H	22	4	4	8	5	1	—	—
	T	**44**	**6**	**13**	**5**	**10**	**7**	**1**	**2**
Nueva Esparta	V	28	3	13	1	7	4	—	—
	H	16	3	—	4	3	3	1	2
	T	**40**	**2**	**2**	**16**	**13**	**6**	**1**	—
Sucre	V	32	1	1	14	10	6	—	—
	H	8	1	1	2	3	—	1	—
	T	**118**	**10**	**12**	**35**	**26**	**19**	**16**	—
Táchira	V	72	6	6	22	16	15	7	—
	H	46	4	6	13	10	4	9	—
	T	**6.115**	**781**	**1.145**	**1.509**	**1.115**	**816**	**744**	**5**
Trujillo	V	3.285	383	606	759	616	465	453	3
	H	2.830	398	539	750	499	351	291	2
	T	**1.212**	**66**	**153**	**288**	**275**	**185**	**243**	**2**
Yaracuy	V	709	38	77	180	164	116	133	1
	H	503	22	76	108	111	69	110	1
	T	**37**	**4**	**2**	**13**	**12**	**1**	**5**	—
Zulia	V	24	2	—	10	9	1	2	—
	H	13	2	2	3	3	—	3	—

(Concluye en la página siguiente)

Nacidos en Venezuela residentes en el ESTADO PORTUGUESA, clasificados por lugar de nacimiento, grupos de edad y sexo

Cuadro N°. **133** (Conclusión)

LUGAR DE NACIMIENTO		TOTALES	GRUPOS DE EDAD						
			0 a 9 años	10 a 19 años	20 a 29 años	30 a 39 años	40 a 49 años	50 y más años	No declararon
Territorio Amazonas	T	**2**	**1**	**1**	—	—	—	—	—
	V	2	1	1	—	—	—	—	—
	H	—	—	—	—	—	—	—	—
Territorio Delta Amacuro	T	**1**	—	—	—	—	**1**	—	—
	V	—	—	—	—	—	—	—	—
	H	1	—	—	—	—	1	—	—
Dependencias Federales	T	—	—	—	—	—	—	—	—
	V	—	—	—	—	—	—	—	—
	H	—	—	—	—	—	—	—	—
No declararon	T	**574**	**217**	**109**	**104**	**56**	**46**	**31**	**11**
	V	295	107	49	56	32	27	13	11
	H	279	110	60	48	24	19	18	—
Total de nacidos en Venezuela, residentes en el Estado Portuguesa	T	**87.035**	**24.738**	**19.247**	**17.644**	**11.589**	**7.291**	**6.397**	**129**
	V	45.449	12.542	9.968	9.088	6.237	4.118	3.422	74
	H	41.586	12.196	9.279	8.556	5.352	3.173	2.975	55

Nacidos en Venezuela residentes en el ESTADO SUCRE, clasificados por lugar de nacimiento, grupos de edad y sexo

Cuadro N°. **134**

LUGAR DE NACIMIENTO		TOTALES	GRUPOS DE EDAD						
			0 a 9 años	10 a 19 años	20 a 29 años	30 a 39 años	40 a 49 años	50 y más años	No declararon
	T	**270.306**	**91.725**	**65.823**	**45.553**	**27.222**	**19.212**	**20.383**	**388**
ESTADO SUCRE	V	133.447	46.542	33.412	21.146	12.856	9.533	9.778	180
	H	136.859	45.183	32.411	24.407	14.366	9.679	10.605	208
	T	**293**	**83**	**46**	**57**	**26**	**43**	**38**	—
Distrito Federal	V	174	38	25	35	16	32	28	—
	H	119	45	21	22	10	11	10	—
Estados:									
	T	**1.227**	**150**	**249**	**238**	**213**	**144**	**233**	—
Anzoátegui	V	621	75	133	122	97	80	114	—
	H	606	75	116	116	116	64	119	—
	T	**16**	**1**	**2**	**7**	**2**	**3**	**1**	—
Apure	V	8	—	1	5	—	2	—	—
	H	8	1	1	2	2	1	1	—
	T	**85**	**5**	**13**	**35**	**15**	**7**	**10**	—
Aragua	V	68	2	9	34	9	5	9	—
	H	17	3	4	1	6	2	1	—
	T	**4**	—	—	**1**	**2**	—	**1**	—
Barinas	V	3	—	—	1	1	—	1	—
	H	1	—	—	—	1	—	—	—
	T	**192**	**14**	**29**	**62**	**30**	**32**	**25**	—
Bolívar	V	92	7	12	35	16	14	8	—
	H	100	7	17	27	14	18	17	—
	T	**179**	**48**	**38**	**47**	**13**	**18**	**15**	—
Carabobo	V	118	31	16	39	6	13	13	—
	H	61	17	22	8	7	5	2	—
	T	**19**	**4**	**4**	**8**	—	**2**	**1**	—
Cojedes	V	8	1	2	3	—	1	1	—
	H	11	3	2	5	—	1	—	—
	T	**126**	**12**	**10**	**21**	**17**	**31**	**34**	**1**
Falcón	V	103	6	5	19	13	25	34	1
	H	23	6	5	2	4	6	—	—
	T	**102**	**9**	**14**	**21**	**22**	**13**	**22**	**1**
Guárico	V	49	6	7	13	11	10	2	—
	H	53	3	7	8	11	3	20	1

(Continúa en la página siguiente)

Nacidos en Venezuela residentes en el ESTADO SUCRE, clasificados por lugar de nacimiento, grupos de edad y sexo

Cuadro N°. **134** (Continuación)

LUGAR DE NACIMIENTO		TOTALES	GRUPOS DE EDAD						
			0 a 9 años	10 a 19 años	20 a 29 años	30 a 39 años	40 a 49 años	50 y más años	No declararon
Estados:									
	T	**137**	**17**	**11**	**49**	**23**	**20**	**17**	—
Lara	V	106	7	5	44	19	18	13	—
	H	31	10	6	5	4	2	4	—
	T	**89**	**7**	**21**	**28**	**4**	**13**	**16**	—
Mérida	V	48	3	8	22	3	4	8	—
	H	41	4	13	6	1	9	8	—
	T	**136**	**32**	**21**	**34**	**15**	**15**	**19**	—
Miranda	V	68	6	9	27	8	7	11	—
	H	68	26	12	7	7	8	8	—
	T	**2.984**	**552**	**686**	**624**	**396**	**369**	**354**	**3**
Monagas	V	1.482	284	366	278	183	191	178	2
	H	1.502	268	320	346	213	178	176	1
	T	**10.356**	**496**	**1.124**	**1.836**	**2.003**	**2.019**	**2.866**	**12**
Nueva Esparta	V	5.921	267	684	992	1.081	1.192	1.696	9
	H	4.435	229	440	844	922	827	1.170	3
	T	**51**	—	**14**	**10**	**4**	**9**	**13**	**1**
Portuguesa	V	23	—	7	5	3	2	6	—
	H	28	—	7	5	1	7	7	1
	T	**196**	**34**	**25**	**54**	**32**	**31**	**20**	—
Táchira	V	119	11	14	34	24	19	17	—
	H	77	23	11	20	8	12	3	—
	T	**85**	**8**	**8**	**26**	**15**	**13**	**15**	—
Trujillo	V	66	4	5	18	13	11	15	—
	H	19	4	3	8	2	2	—	—
	T	**23**	**2**	**4**	**9**	**4**	**4**	—	—
Yaracuy	V	17	1	2	6	4	4	—	—
	H	6	1	2	3	—	—	—	—
	T	**119**	**35**	**36**	**17**	**16**	**9**	**6**	—
Zulia	V	65	21	21	8	6	7	2	—
	H	54	14	15	9	10	2	4	—

(Concluye en la página siguiente)

Nacidos en Venezuela residentes en el ESTADO SUCRE, clasificados por lugar de nacimiento, grupos de edad y sexo

Cuadro N°. **134** (Conclusión)

LUGAR DE NACIMIENTO		TOTALES	GRUPOS DE EDAD						
			0 a 9 años	10 a 19 años	20 a 29 años	30 a 39 años	40 a 49 años	50 y más años	No declararon
Territorio Amazonas	T	4	—	—	2	—	1	1	—
	V	2	—	—	1	—	—	1	—
	H	2	—	—	1	—	1	—	—
Territorio Delta Amacuro	T	100	35	28	22	13	—	2	—
	V	53	20	18	5	9	—	1	—
	H	47	15	10	17	4	—	1	—
Dependencias Federales	T	—	—	—	—	—	—	—	—
	V	—	—	—	—	—	—	—	—
	H	—	—	—	—	—	—	—	—
No declararon	T	3.576	1.608	821	498	218	180	199	52
	V	1.756	814	402	251	91	88	95	15
	H	1.820	794	419	247	127	92	104	37
Total de nacidos en Venezuela, residentes en el Estado Sucre	T	290.405	94.877	69.027	49.259	30.305	22.188	24.291	458
	V	144.417	48.146	35.163	23.143	14.469	11.258	12.031	207
	H	145.988	46.731	33.864	26.116	15.836	10.930	12.260	251

Nacidos en Venezuela residentes en el ESTADO TACHIRA, clasificados por lugar de nacimiento, grupos de edad y sexo

Cuadro N°. **135**

LUGAR DE NACIMIENTO		TOTALES	GRUPOS DE EDAD						
			0 a 9 años	10 a 19 años	20 a 29 años	30 a 39 años	40 a 49 años	50 y más años	No declararon
	T	**279.636**	**68.324**	**51.302**	**37.132**	**24.763**	**18.219**	**19.480**	**416**
ESTADO TACHIRA	V	108.879	34.882	25.603	18.214	12.031	8.915	8.976	258
	H	110.757	33.442	25.699	18.918	12.732	9.304	10.504	158
	T	**408**	**128**	**83**	**103**	**39**	**32**	**23**	—
Distrito Federal	V	233	58	42	75	27	17	14	—
	H	175	70	41	28	12	15	9	—
Estados:									
	T	**84**	**2**	**8**	**49**	**8**	**10**	**7**	—
Anzoátegui	V	72	—	6	45	6	10	5	—
	H	12	2	2	4	2	—	2	—
	T	**247**	**39**	**88**	**63**	**31**	**17**	**9**	—
Apure	V	122	15	45	28	18	10	6	—
	H	125	24	43	35	13	7	3	—
	T	**227**	**47**	**43**	**94**	**21**	**15**	**7**	—
Aragua	V	170	25	31	82	15	11	6	—
	H	57	22	12	12	6	4	1	—
	T	**120**	**20**	**31**	**35**	**16**	**8**	**10**	—
Barinas	V	56	10	15	13	9	4	5	—
	H	64	10	16	22	7	4	5	—
	T	**57**	**1**	**4**	**26**	**20**	**4**	**1**	**1**
Bolívar	V	42	1	1	22	13	3	1	1
	H	15	—	3	4	7	1	—	—
	T	**210**	**53**	**44**	**56**	**23**	**18**	**15**	**1**
Carabobo	V	121	22	20	38	13	16	11	1
	H	89	31	24	18	10	2	4	—
	T	**67**	**21**	**7**	**17**	**9**	**8**	**4**	**1**
Cojedes	V	34	8	2	7	6	8	2	1
	H	33	13	5	10	3	—	2	—
	T	**273**	**1**	**14**	**102**	**55**	**55**	**45**	**1**
Falcón	V	255	1	12	95	49	54	43	1
	H	18	—	2	7	6	1	2	—
	T	**69**	**10**	**8**	**31**	**12**	**4**	**4**	—
Guárico	V	46	7	3	21	7	4	4	—
	H	23	3	5	10	5	—	—	—

(Continúa en la página siguiente)

Nacidos en Venezuela residentes en el ESTADO TACHIRA, clasificados por lugar de nacimiento, grupos de edad y sexo

Cuadro N°. **135** (Continuación)

LUGAR DE NACIMIENTO		TOTALES	GRUPOS DE EDAD						
			0 a 9 años	10 a 19 años	20 a 29 años	30 a 39 años	40 a 49 años	50 y más años	No declararon
Estados:									
Lara	T	**366**	**38**	**50**	**156**	**62**	**35**	**25**	—
	V	266	14	29	134	44	28	17	—
	H	100	24	21	22	18	7	8	—
Mérida	T	**4.526**	**592**	**874**	**1.133**	**801**	**523**	**598**	**5**
	V	2.545	278	419	625	518	359	342	4
	H	1.981	314	455	508	283	164	256	1
Miranda	T	**129**	**6**	**14**	**65**	**20**	**13**	**10**	**1**
	V	109	4	9	61	13	11	10	1
	H	20	2	5	4	7	2	—	—
Monagas	T	**60**	**6**	**7**	**21**	**11**	**8**	**6**	**1**
	V	43	4	5	13	8	6	6	1
	H	17	2	2	8	3	2	—	—
Nueva Esparta	T	**52**	**4**	**8**	**16**	**8**	**12**	**4**	—
	V	36	2	3	16	7	6	2	—
	H	16	2	5	—	1	6	2	—
Portuguesa	T	**53**	**8**	**13**	**14**	**8**	**7**	**3**	—
	V	25	—	5	10	4	4	2	—
	H	28	8	8	4	4	3	1	—
Sucre	T	**127**	**21**	**19**	**47**	**21**	**14**	**4**	**1**
	V	84	12	10	29	18	12	2	1
	H	43	9	9	18	3	2	2	—
Trujillo	T	**533**	**43**	**93**	**159**	**97**	**80**	**59**	**2**
	V	391	28	63	118	79	61	40	2
	H	142	15	30	41	18	19	19	—
Yaracuy	T	**97**	**20**	**17**	**31**	**12**	**12**	**5**	—
	V	58	8	2	24	8	11	2	—
	H	39	12	12	7	4	1	3	—
Zulia	T	**922**	**190**	**238**	**188**	**125**	**99**	**80**	**2**
	V	547	110	129	113	72	69	52	2
	H	375	80	109	75	53	30	28	—

(Concluye en la página siguiente)

Nacidos en Venezuela residentes en el ESTADO TACHIRA, clasificados por lugar de nacimiento, grupos de edad y sexo

Cuadro N°. **135** (Conclusión)

LUGAR DE NACIMIENTO		TOTALES	GRUPOS DE EDAD						
			0 a 9 años	10 a 19 años	20 a 29 años	30 a 39 años	40 a 49 años	50 y más años	No declararon
Territorio Amazonas	T	2	—	—	2	—	—	—	—
	V	2	—	—	2	—	—	—	—
	H	—	—	—	—	—	—	—	—
Territorio Delta Amacuro	T	6	4	2	—	—	—	—	—
	V	3	2	1	—	—	—	—	—
	H	3	2	1	—	—	—	—	—
Dependencias Federales	T	2	2	—	—	—	—	—	—
	V	1	1	—	—	—	—	—	—
	H	1	1	—	—	—	—	—	—
No declararon	T	2.171	822	479	294	202	136	159	79
	V	1.126	405	261	151	108	77	86	38
	H	1.045	417	218	143	94	59	73	41
Total de nacidos en Venezuela, residentes en el Estado Táchira	T	230.444	70.402	53.446	39.834	26.364	19.329	20.558	511
	V	115.266	35.897	26.719	19.936	13.073	9.696	9.634	311
	H	115.178	34.505	26.727	19.898	13.291	9.633	10.924	200

Nacidos en Venezuela residentes en el ESTADO TRUJILLO, clasificados por lugar de nacimiento, grupos de edad y sexo

Cuadro N°. **136**

LUGAR DE NACIMIENTO		TOTALES	GRUPOS DE EDAD						
			0 a 9 años	10 a 19 años	20 a 29 años	30 a 39 años	40 a 49 años	50 y más años	No declararon
	T	**255.312**	**77.030**	**58.401**	**41.682**	**29.221**	**22.729**	**25.953**	**296**
ESTADO TRUJILLO	V	123.811	39.317	29.064	18.843	13.340	11.154	11.192	169
	H	131.501	37.713	29.337	22.839	15.881	11.575	14.029	127
	T	**170**	**71**	**20**	**36**	**19**	**15**	**7**	**2**
DISTRITO FEDERAL	V	98	40	9	18	16	10	5	—
	H	72	31	11	18	3	5	2	2
Estados:									
	T	**58**	**6**	**8**	**26**	**10**	**6**	**2**	**—**
Anzoátegui	V	33	4	2	19	4	3	1	—
	H	25	2	6	7	6	3	1	—
	T	**41**	**3**	**12**	**13**	**10**	**3**	**—**	**—**
Apure	V	18	2	4	7	5	—	—	—
	H	23	1	8	6	5	3	—	—
	T	**59**	**9**	**9**	**24**	**10**	**3**	**4**	**—**
Aragua	V	37	4	5	15	8	2	3	—
	H	22	5	4	9	2	1	1	—
	T	**153**	**30**	**48**	**28**	**28**	**9**	**10**	**—**
Barinas	V	65	10	20	19	12	2	2	—
	H	88	20	28	9	16	7	8	—
	T	**32**	**3**	**2**	**9**	**8**	**7**	**3**	**—**
Bolívar	V	24	1	1	7	6	7	2	—
	H	8	2	1	2	2	—	1	—
	T	**85**	**17**	**15**	**23**	**13**	**10**	**7**	**—**
Carabobo	V	49	11	8	13	7	5	5	—
	H	36	6	7	10	6	5	2	—
	T	**14**	**7**	**—**	**4**	**1**	**1**	**1**	**—**
Cojedes	V	5	2	—	1	—	1	1	—
	H	9	5	—	3	1	—	—	—
	T	**311**	**64**	**48**	**81**	**57**	**25**	**35**	**1**
Falcón	V	189	30	21	52	44	18	23	1
	H	122	34	27	29	13	7	12	—
	T	**78**	**11**	**20**	**15**	**2**	**24**	**6**	**—**
Guárico	V	66	6	20	11	2	23	4	—
	H	12	5	—	4	—	1	2	—

(Continúa en la página siguiente)

Nacidos en Venezuela residentes en el ESTADO TRUJILLO, clasificados por lugar de nacimiento, grupos de edad y sexo

Cuadro N°. **136** (Continuación)

LUGAR DE NACIMIENTO		TOTALES	GRUPOS DE EDAD						
			0 a 9 años	10 a 19 años	20 a 29 años	30 a 39 años	40 a 49 años	50 y más años	No declararon
Estados:									
	T	**1.301**	**193**	**269**	**306**	**190**	**160**	**172**	**11**
Lara	V	730	98	122	181	113	104	109	3
	H	571	95	147	125	77	56	63	8
	T	**1.678**	**242**	**392**	**383**	**250**	**196**	**213**	**2**
Mérida	V	828	122	174	201	124	112	94	1
	H	850	120	218	182	126	84	119	1
	T	**44**	**5**	**7**	**19**	**9**	**3**	**1**	—
Miranda	V	31	4	4	15	5	3	—	—
	H	13	1	3	4	4	—	1	—
	T	**20**	**5**	**5**	**6**	**1**	**2**	**1**	—
Monagas	V	15	3	2	6	1	2	1	—
	H	5	2	3	—	—	—	—	—
	T	**51**	**3**	**5**	**24**	**8**	**6**	**5**	—
Nueva Esparta	V	27	3	2	7	7	6	2	—
	H	24	—	3	17	1	—	3	—
	T	**532**	**124**	**129**	**88**	**66**	**62**	**63**	—
Portuguesa	V	250	68	46	25	28	36	47	—
	H	282	56	83	63	38	26	16	—
	T	**92**	**7**	**14**	**27**	**23**	**9**	**8**	**4**
Sucre	V	46	4	5	17	14	3	3	—
	H	46	3	9	10	9	6	5	4
	T	**691**	**165**	**146**	**157**	**99**	**66**	**55**	**3**
Táchira	V	308	65	60	58	51	31	40	3
	H	383	100	86	99	48	35	15	—
	T	**58**	**8**	**8**	**18**	**6**	**9**	**8**	**1**
Yaracuy	V	40	6	5	9	6	6	7	1
	H	18	2	3	9	—	3	1	—
	T	**1.200**	**457**	**254**	**183**	**131**	**88**	**86**	**1**
Zulia	V	589	206	102	97	76	55	52	1
	H	611	251	152	86	55	33	34	—

(Concluye en la página siguiente)

Nacidos en Venezuela residentes en el ESTADO TRUJILLO, clasificados por lugar de nacimiento, grupos de edad y sexo

Cuadro N°. **136** (Conclusión)

LUGAR DE NACIMIENTO		TOTALES	GRUPOS DE EDAD						
			0 a 9 años	10 a 19 años	20 a 29 años	30 a 39 años	40 a 49 años	50 y más años	No declararon
Territorio Amazonas	T	1	—	—	—	—	—	1	—
	V	1	—	—	—	—	—	1	—
	H	—	—	—	—	—	—	—	—
Territorio Delta Amacuro	T	1	—	—	—	1	—	—	—
	V	1	—	—	—	1	—	—	—
	H	—	—	—	—	—	—	—	—
Dependencias Federales	T	1	1	—	—	—	—	—	—
	V	1	1	—	—	—	—	—	—
	H	—	—	—	—	—	—	—	—
No declararon	T	**1.969**	**708**	**389**	**266**	**238**	**192**	**142**	**34**
	V	951	371	173	122	103	90	76	16
	H	1.018	337	216	144	135	102	66	18
Total de nacidos en Venezuela, residentes en el Estado Trujillo	T	**263.952**	**79.169**	**60.201**	**43.418**	**30.401**	**23.625**	**26.783**	**355**
	V	128.213	40.378	29.849	19.743	13.973	11.673	12.402	195
	H	135.739	38.791	30.352	23.675	16.428	11.952	14.381	160

Nacidos en Venezuela residentes en el ESTADO YARACUY, clasificados por lugar de nacimiento, grupos de edad y sexo

Cuadro N°. **137**

LUGAR DE NACIMIENTO		TOTALES	GRUPOS DE EDAD						
			0 a 9 años	10 a 19 años	20 a 29 años	30 a 39 años	40 a 49 años	50 y más años	No declararon
	T	**112.618**	**34.545**	**26.591**	**18.666**	**12.853**	**9.500**	**10.323**	**140**
ESTADO YARACUY	V	55.337	17.576	13.428	8.950	6.092	4.676	4.550	65
	H	57.281	16.969	13.163	9.716	6.761	4.824	5.773	75
	T	**170**	**62**	**25**	**25**	**19**	**17**	**22**	—
Distrito Federal	V	91	31	11	16	9	14	10	—
	H	79	31	14	9	10	3	12	—
Estados:									
	T	**20**	**2**	—	**7**	**3**	**2**	**5**	**1**
Anzoátegui	V	13	—	—	6	3	1	2	1
	H	7	2	—	1	—	1	3	—
	T	**44**	**2**	**11**	**8**	**11**	**7**	**5**	—
Apure	V	25	1	6	4	6	4	4	—
	H	19	1	5	4	5	3	1	—
	T	**117**	**22**	**15**	**26**	**18**	**21**	**15**	—
Aragua	V	68	7	9	16	14	15	7	—
	H	49	15	6	10	4	6	8	—
	T	**59**	**7**	**12**	**14**	**11**	**6**	**9**	—
Barinas	V	28	3	6	9	6	3	1	—
	H	31	4	6	5	5	3	8	—
	T	**25**	—	**1**	**9**	**8**	**3**	**4**	—
Bolívar	V	17	—	—	9	4	3	1	—
	H	8	—	1	—	4	—	3	—
	T	**1.812**	**247**	**227**	**272**	**300**	**213**	**551**	**2**
Carabobo	V	1.120	137	122	158	168	173	360	2
	H	692	110	105	114	132	40	191	—
	T	**1.114**	**68**	**157**	**237**	**173**	**189**	**287**	**3**
Cojedes	V	605	64	96	119	111	103	112	—
	H	509	4	61	118	62	86	175	3
	T	**1.195**	**111**	**194**	**237**	**225**	**205**	**221**	**2**
Falcón	V	744	63	100	161	137	141	140	2
	H	451	48	94	76	88	64	81	—
	T	**83**	**23**	**19**	**14**	**13**	**9**	**5**	—
Guárico	V	48	11	11	7	11	5	3	—
	H	35	12	8	7	2	4	2	—

(Continúa en la página siguiente)

Nacidos en Venezuela residentes en el ESTADO YARACUY, clasificados por lugar de nacimiento, grupos de edad y sexo

Cuadro N°. **137** (Continuación)

LUGAR DE NACIMIENTO		TOTALES	GRUPOS DE EDAD						
			0 a 9 años	10 a 19 años	20 a 29 años	30 a 39 años	40 a 49 años	50 y más años	No declararon
Estados:									
	T	**7.290**	**853**	**1.461**	**1.739**	**1.323**	**969**	**937**	**8**
Lara	V	3.949	456	774	924	726	550	517	2
	H	3.341	397	687	815	597	419	420	6
	T	**68**	**12**	**7**	**22**	**9**	**10**	**8**	—
Mérida	V	38	4	4	11	7	8	4	—
	H	30	8	3	11	2	2	4	—
	T	**74**	**26**	**10**	**12**	**14**	**5**	**7**	—
Miranda	V	41	21	6	6	5	—	3	—
	H	33	5	4	6	9	5	4	—
	T	**4**	**1**	—	**1**	**1**	—	**1**	—
Monagas	V	4	1	—	1	1	—	1	—
	H	—	—	—	—	—	—	—	—
	T	**18**	**3**	**2**	**4**	**4**	**3**	**2**	—
Nueva Esparta	V	13	1	1	4	4	1	2	—
	H	5	2	1	—	—	2	—	—
	T	**133**	**18**	**41**	**26**	**14**	**15**	**19**	—
Portuguesa	V	63	9	20	12	6	5	11	—
	H	70	9	21	14	8	10	8	—
	T	**346**	**1**	**21**	**44**	**50**	**142**	**88**	—
Sucre	V	39	1	6	6	17	4	5	—
	H	307	—	15	38	33	138	83	—
	T	**99**	**7**	**14**	**25**	**19**	**13**	**21**	—
Táchira	V	63	5	9	15	11	11	12	—
	H	36	2	5	10	8	2	9	—
	T	**303**	**49**	**50**	**91**	**39**	**39**	**28**	**7**
Trujillo	V	185	20	29	61	30	23	15	7
	H	118	29	21	30	9	16	13	—
	T	**61**	**14**	**17**	**13**	**7**	**7**	**3**	—
Zulia	V	38	10	9	8	5	4	2	—
	H	23	4	8	5	2	3	1	—

(Concluye en la página siguiente)

Nacidos en Venezuela residentes en el ESTADO YARACUY, clasificados por lugar de nacimiento, grupos de edad y sexo

Cuadro N°. **137** (Conclusión)

LUGAR DE NACIMIENTO		TOTALES	GRUPOS DE EDAD						
			0 a 9 años	10 a 19 años	20 a 29 años	30 a 39 años	40 a 49 años	50 y más años	No declararon
Territorio Amazonas	T	**15**	**5**	**4**	**3**	**2**	**1**	—	—
	V	9	2	3	2	2	—	—	—
	H	6	3	1	1	—	1	—	—
Territorio Delta Amacuro	T	**1**	—	—	—	**1**	—	—	—
	V	1	—	—	—	1	—	—	—
	H	—	—	—	—	—	—	—	—
Dependencias Federales	T	**2**	**2**	—	—	—	—	—	—
	V	1	1	—	—	—	—	—	—
	H	1	1	—	—	—	—	—	—
No declararon	T	**1.108**	**414**	**241**	**152**	**110**	**79**	**97**	**15**
	V	551	184	119	83	59	50	52	4
	H	557	230	122	69	51	29	45	11
Total de nacidos en Venezuela, residentes en el Estado Yaracuy	T	**126.779**	**36.494**	**29.120**	**21.647**	**15.227**	**11.455**	**12.658**	**178**
	V	63.091	18.608	14.769	10.588	7.435	5.794	5.814	83
	H	63.688	17.886	14.351	11.059	7.792	5.661	6.844	95

Nacidos en Venezuela residentes en el ESTADO ZULIA, clasificados por lugar de nacimiento, grupos de edad y sexo

Cuadro N°. **138**

LUGAR DE NACIMIENTO		TOTALES	GRUPOS DE EDAD						
			0 a 9 años	10 a 19 años	20 a 29 años	30 a 39 años	40 a 49 años	50 y más años	No declararon
ESTADO ZULIA	T	**267.314**	**87.406**	**63.908**	**41.114**	**30.174**	**20.949**	**23.265**	**498**
	V	133.801	44.497	32.138	20.641	15.059	10.801	10.365	300
	H	133.513	42.909	31.770	20.473	15.115	10.148	12.900	198
Distrito Federal	T	**1.041**	**244**	**169**	**279**	**140**	**118**	**91**	—
	V	552	118	82	154	77	70	51	—
	H	489	126	87	125	63	48	40	—
Estados:									
Anzoátegui	T	**371**	**32**	**56**	**114**	**74**	**55**	**39**	**1**
	V	235	14	31	72	54	41	22	1
	H	136	18	25	42	20	14	17	—
Apure	T	**133**	**4**	**25**	**44**	**32**	**20**	**7**	**1**
	V	88	2	16	26	25	13	6	—
	H	45	2	9	18	7	7	1	1
Aragua	T	**299**	**47**	**32**	**114**	**55**	**32**	**14**	**5**
	V	185	21	16	87	33	20	6	2
	H	114	26	16	27	22	12	8	3
Barinas	T	**171**	**23**	**25**	**61**	**33**	**18**	**11**	—
	V	88	16	9	29	15	12	7	—
	H	83	7	16	32	18	6	4	—
Bolívar	T	**476**	**19**	**61**	**170**	**128**	**64**	**33**	**1**
	V	284	10	23	111	77	46	16	1
	H	192	9	38	59	51	18	17	—
Carabobo	T	**594**	**70**	**92**	**202**	**100**	**74**	**55**	**1**
	V	333	29	45	128	56	50	25	—
	H	261	41	47	74	44	24	30	1
Cojedes	T	**82**	**8**	**11**	**41**	**6**	**9**	**7**	—
	V	57	3	8	31	4	7	4	—
	H	25	5	3	10	2	2	3	—
Falcón	T	**23.396**	**2.256**	**4.348**	**6.593**	**4.910**	**3.054**	**2.160**	**75**
	V	12.800	1.167	2.116	3.784	2.918	1.786	972	57
	H	10.596	1.089	2.232	2.809	1.992	1.268	1.188	18
Guárico	T	**242**	**29**	**34**	**96**	**41**	**25**	**15**	**2**
	V	150	12	18	69	27	17	6	1
	H	92	17	16	27	14	8	9	1

(Continúa en la página siguiente)

Nacidos en Venezuela residentes en el ESTADO ZULIA, clasificados por lugar de nacimiento, grupos de edad y sexo

Cuadro N°. **138** (Continuación)

LUGAR DE NACIMIENTO		TOTALES	GRUPOS DE EDAD						
			0 a 9 años	10 a 19 años	20 a 29 años	30 a 39 años	40 a 49 años	50 y más años	No declararon
Estados:									
	T	**4.737**	**449**	**751**	**1.535**	**1.139**	**564**	**279**	**20**
Lara	V	2.788	229	405	895	731	366	147	15
	H	1.949	220	346	640	408	198	132	5
	T	**6.245**	**752**	**1.400**	**2.002**	**1.109**	**625**	**343**	**14**
Mérida	V	3.167	387	688	995	574	352	160	11
	H	3.078	365	712	1.007	535	273	183	3
	T	**288**	**25**	**26**	**117**	**57**	**40**	**23**	—
Miranda	V	182	16	13	77	42	24	10	—
	H	106	9	13	40	15	16	13	—
	T	**194**	**20**	**22**	**76**	**35**	**26**	**15**	—
Monagas	V	138	7	17	61	23	19	11	—
	H	56	13	5	15	12	7	4	—
	T	**4.704**	**328**	**546**	**1.264**	**1.439**	**776**	**339**	**12**
Nueva Esparta	V	3.269	166	321	823	1.153	604	190	12
	H	1.435	162	225	441	286	172	149	—
	T	**106**	**12**	**19**	**39**	**15**	**15**	**6**	—
Portuguesa	V	67	4	9	27	10	13	4	—
	H	39	8	10	12	5	2	2	—
	T	**1.095**	**71**	**128**	**298**	**316**	**187**	**93**	**2**
Sucre	V	755	46	55	186	252	161	54	1
	H	340	25	73	112	64	26	39	1
	T	**4.503**	**413**	**835**	**1.554**	**895**	**508**	**294**	**4**
Táchira	V	2.171	200	389	784	396	262	136	4
	H	2.332	213	446	770	499	246	158	—
	T	**18.318**	**1.873**	**3.807**	**5.692**	**3.460**	**2.100**	**1.366**	**20**
Trujillo	V	9.477	934	2.066	2.930	1.837	1.140	556	14
	H	8.841	939	1.741	2.762	1.623	960	810	6
	T	**568**	**71**	**79**	**167**	**149**	**65**	**37**	—
Yaracuy	V	338	36	37	103	99	46	17	—
	H	230	35	42	64	50	19	20	—

(Concluye en la página siguiente)

Nacidos en Venezuela residentes en el ESTADO ZULIA, clasificados por lugar de nacimiento, grupos de edad y sexo

Cuadro N°. **138** (Conclusión)

LUGAR DE NACIMIENTO		TOTALES	GRUPOS DE EDAD						
			0 a 9 años	10 a 19 años	20 a 29 años	30 a 39 años	40 a 49 años	50 y más años	No declararon
Territorio Amazonas	T	**19**	**2**	**3**	**3**	**7**	**3**	**1**	—
	V	16	1	2	3	6	3	1	—
	H	3	1	1	—	1	—	—	—
Territorio Delta Amacuro	T	**47**	**6**	**19**	**13**	**6**	**2**	**1**	—
	V	23	3	6	7	6	1	—	—
	H	24	3	13	6	—	1	1	—
Dependencias Federales	T	**7**	—	**1**	**2**	**2**	**2**	—	—
	V	4	—	1	2	—	1	—	—
	H	3	—	—	—	2	1	—	—
No declararon	T	**4.412**	**1.535**	**972**	**617**	**470**	**309**	**317**	**192**
	V	2.199	788	488	314	215	158	142	94
	H	2.213	747	484	303	255	151	175	98
Total de nacidos en Venezuela, residentes en el Estado Zulia	T	**339.362**	**95.695**	**77.369**	**62.207**	**44.792**	**29.640**	**28.811**	**848**
	V	173.167	48.706	38.999	32.339	23.689	16.013	12.908	513
	H	166.195	46.989	38.370	29.868	21.103	13.627	15.903	335

Nacidos en Venezuela residentes en el TERRITORIO FEDERAL AMAZONAS, clasificados por lugar de nacimiento, grupos de edad y sexo.

Cuadro N°. **139**

LUGAR DE NACIMIENTO		TOTALES	GRUPOS DE EDAD						
			0 a 9 años	10 a 19 años	20 a 29 años	30 a 39 años	40 a 49 años	50 y más años	No declararon
TERRITORIO AMAZONAS	T	2.851	975	680	480	309	225	162	20
	V	1.467	479	383	235	159	123	80	8
	H	1.384	496	297	245	150	102	82	12
Distrito Federal	T	8	—	—	4	2	2	—	—
	V	5	—	—	2	1	2	—	—
	H	3	—	—	2	1	—	—	—
Estados:									
Anzoátegui	T	44	3	4	13	8	10	6	—
	V	25	1	3	9	4	3	5	—
	H	19	2	1	4	4	7	1	—
Apure	T	101	20	21	31	11	11	7	—
	V	62	8	18	18	9	6	3	—
	H	39	12	3	13	2	5	4	—
Aragua	T	2	—	—	—	—	1	1	—
	V	2	—	—	—	—	1	1	—
	H	—	—	—	—	—	—	—	—
Barinas	T	5	—	—	—	—	2	3	—
	V	5	—	—	—	—	2	3	—
	H	—	—	—	—	—	—	—	—
Bolívar	T	319	55	77	73	42	38	34	—
	V	174	31	42	38	20	23	20	—
	H	145	24	35	35	22	15	14	—
Carabobo	T	2	—	1	—	—	—	1	—
	V	2	—	1	—	—	—	1	—
	H	—	—	—	—	—	—	—	—
Cojedes	T	1	—	—	1	—	—	—	—
	V	1	—	—	1	—	—	—	—
	H	—	—	—	—	—	—	—	—
Falcón	T	24	1	2	6	2	2	11	—
	V	20	—	—	5	2	2	11	—
	H	4	1	2	1	—	—	—	—
Guárico	T	58	8	8	13	11	10	8	—
	V	34	4	3	6	6	9	6	—
	H	24	4	5	7	5	1	2	—

(Continúa en la página siguiente)

Nacidos en Venezuela residentes en el TERRITORIO FEDERAL AMAZONAS, clasificados por lugar de nacimiento, grupos de edad y sexo

Cuadro N°. **139** (Continuación)

LUGAR DE NACIMIENTO		TOTALES	GRUPOS DE EDAD						
			0 a 9 años	10 a 19 años	20 a 29 años	30 a 39 años	40 a 49 ños	50 y más años	No declararon
Estados:									
	T	3	—	—	—	—	1	2	—
Lara	V	3	—	—	—	—	1	2	—
	H	—	—	—	—	—	—	—	—
	T	3	1	—	—	2	—	—	—
Mérida	V	2	—	—	—	2	—	—	—
	H	1	1	—	—	—	—	—	—
	T	10	—	—	2	1	2	5	—
Miranda	V	9	—	—	1	1	2	5	—
	H	1	—	—	1	—	—	—	—
	T	4	—	—	—	1	—	3	—
Monagas	V	4	—	—	—	1	—	3	—
	H	—	—	—	—	—	—	—	—
	T	3	—	—	—	2	—	1	—
Nueva Esparta	V	3	—	—	—	2	—	1	—
	H	—	—	—	—	—	—	—	—
	T	2	—	—	—	1	1	—	—
Portuguesa	V	2	—	—	—	1	1	—	—
	H	—	—	—	—	—	—	—	—
	T	3	—	1	—	—	1	1	—
Sucre	V	2	—	—	—	—	1	1	—
	H	1	—	1	—	—	—	—	—
	T	4	—	1	3	—	—	—	—
Táchira	V	2	—	—	2	—	—	—	—
	H	2	—	1	1	—	—	—	—
	T	2	—	—	—	1	—	1	—
Trujillo	V	1	—	—	—	—	—	1	—
	H	1	—	—	—	1	—	—	—
	T	18	3	2	5	3	2	3	—
Yaracuy	V	—	—	—	—	—	—	—	—
	H	18	3	2	5	3	2	3	—
	T	58	13	14	11	11	2	7	—
Zulia	V	33	8	6	5	7	1	6	—
	H	25	5	8	6	4	1	1	—

(Concluye en la página siguiente)

Nacidos en Venezuela residentes en el TERRITORIO FEDERAL AMAZONAS, clasificados por lugar de nacimiento, grupos de edad y sexo

Cuadro N°. **139** (Conclusión)

LUGAR DE NACIMIENTO		TOTALES	GRUPOS DE EDAD						
			0 a 9 años	10 a 19 años	20 a 29 años	30 a 39 años	40 a 49 años	50 y más años	No declararon
Territorio Delta Amacuro	T	—	—	—	—	—	—	—	—
	V	—	—	—	—	—	—	—	—
	H	—	—	—	—	—	—	—	—
Dependencias Federales	T	—	—	—	—	—	—	—	—
	V	—	—	—	—	—	—	—	—
	H	—	—	—	—	—	—	—	—
No declararon	T	**58**	**29**	**7**	**9**	**3**	**4**	**1**	**5**
	V	31	16	—	6	2	2	1	4
	H	21	13	7	3	1	2	—	1
Total de nacidos en Venezuela, residentes en el Territorio Amazonas	T	**3.583**	**1.108**	**818**	**651**	**410**	**314**	**257**	**25**
	V	1.889	547	456	328	217	179	150	12
	H	1.694	561	362	323	193	135	107	13

Nacidos en Venezuela residentes en el TERRITORIO FEDERAL DELTA AMACURO, clasificados por lugar de nacimiento, grupos de edad y sexo

Cuadro N°. **140**

LUGAR DE NACIMIENTO		TOTALES	GRUPOS DE EDAD						
			0 a 9 años	10 a 19 años	20 a 29 años	30 a 39 años	40 a 49 años	50 y más años	No declararon
TERRITORIO DELTA AMACURO	T	**19.529**	**8.691**	**4.918**	**2.924**	**1.402**	**786**	**790**	**18**
	V	9.840	4.432	2.514	1.444	661	425	359	5
	H	9.689	4.259	2.404	1.480	741	361	431	13
Distrito Federal	T	**49**	**11**	**8**	**5**	**10**	**7**	**8**	—
	V	33	6	4	5	9	5	4	—
	H	16	5	4	—	1	2	4	—
Estados:									
Anzoátegui	T	**207**	**8**	**28**	**55**	**40**	**36**	**40**	—
	V	157	6	18	42	20	32	39	—
	H	50	2	10	13	20	4	1	—
Apure	T	**18**	—	**2**	**4**	**3**	**4**	**5**	—
	V	10	—	2	3	—	3	2	—
	H	8	—	—	1	3	1	3	—
Aragua	T	**17**	—	**2**	**7**	**4**	**1**	**3**	—
	V	15	—	1	6	4	1	3	—
	H	2	—	1	1	—	—	—	—
Barinas	T	**1**	—	—	—	—	—	**1**	—
	V	1	—	—	—	—	—	1	—
	H	—	—	—	—	—	—	—	—
Bolívar	T	**718**	**70**	**122**	**201**	**146**	**111**	**68**	—
	V	367	28	64	110	66	63	36	—
	H	351	42	58	91	80	48	32	—
Carabobo	T	**24**	**4**	**2**	**5**	**2**	**5**	**6**	—
	V	17	1	1	5	1	3	6	—
	H	7	3	1	—	1	2	—	—
Cojedes	T	**2**	—	—	**1**	—	**1**	—	—
	V	1	—	—	—	—	1	—	—
	H	1	—	—	1	—	—	—	—
Falcón	T	**44**	—	**1**	**7**	**6**	**13**	**17**	—
	V	38	—	1	7	5	10	15	—
	H	6	—	—	—	1	3	2	—
Guárico	T	**109**	**22**	**11**	**16**	**21**	**22**	**17**	—
	V	50	14	6	1	10	10	9	—
	H	59	8	5	15	11	12	8	—

(Continúa en la página siguiente)

Nacidos en Venezuela residentes en el TERRITORIO FEDERAL DELTA AMACURO, clasificados por lugar de nacimiento, grupos de edad y sexo

Cuadro N°. **140** (Conclusión)

LUGAR DE NACIMIENTO		TOTALES	GRUPOS DE EDAD						
			0 a 9 años	10 a 19 años	20 a 29 años	30 a 39 años	40 a 49 años	50 y más años	No declararon
Estados:									
	T	**21**	—	—	**3**	**1**	**2**	**15**	—
Lara	V	21	—	—	3	1	2	15	—
	H	—	—	—	—	—	—	—	—
	T	**12**	—	**1**	**5**	**3**	**1**	**2**	—
Mérida	V	5	—	—	4	1	—	—	—
	H	7	—	1	1	2	1	2	—
	T	**32**	**2**	**3**	**11**	**5**	**2**	**9**	—
Miranda	V	31	1	3	11	5	2	9	—
	H	1	1	—	—	—	—	—	—
	T	**3.041**	**470**	**579**	**635**	**470**	**474**	**406**	**7**
Monagas	V	1.548	250	286	298	232	252	226	4
	H	1.493	220	293	337	238	222	180	3
	T	**2.806**	**147**	**358**	**642**	**531**	**613**	**506**	**9**
Nueva Esparta	V	1.984	73	238	467	360	453	386	7
	H	822	74	120	175	171	160	120	2
	T	**4**	**3**	—	—	—	—	**1**	—
Portuguesa	V	2	1	—	—	—	—	1	—
	H	2	2	—	—	—	—	—	—
	T	**875**	**80**	**128**	**187**	**151**	**150**	**174**	**5**
Sucre	V	564	34	61	114	107	108	136	4
	H	311	46	67	73	44	42	38	1
	T	**19**	—	**1**	**6**	**3**	**4**	**5**	—
Táchira	V	16	—	—	4	3	4	5	—
	H	3	—	1	2	—	—	—	—
	T	**18**	—	**2**	**4**	**3**	**2**	**7**	—
Trujillo	V	17	—	1	4	3	2	7	—
	H	1	—	1	—	—	—	—	—
	T	**32**	**13**	**1**	**5**	**5**	**2**	**5**	**1**
Yaracuy	V	18	10	—	1	2	1	3	1
	H	14	3	1	4	3	1	2	—
	T	**37**	**12**	**7**	**7**	**5**	**6**	—	—
Zulia	V	23	7	4	5	3	4	—	—
	H	14	5	3	2	2	2	—	—

(Concluye en la página siguiente)

Nacidos en Venezuela residentes en el TERRITORIO FEDERAL DELTA AMACURO, clasificados por lugar de nacimiento, grupos de edad y sexo

Cuadro N°. **140** (Conclusión)

LUGAR DE NACIMIENTO		TOTALES	GRUPOS DE EDAD						
			0 a 9 años	10 a 19 años	20 a 29 años	30 a 39 años	40 a 49 años	50 y más años	No declararon
Territorio Amazonas	T	**5**	—	—	**3**	**1**	**1**	—	—
	V	3	—	—	3	—	—	—	—
	H	2	—	—	—	1	1	—	—
Dependencias Federales	T	—	—	—	—	—	—	—	—
	V	—	—	—	—	—	—	—	—
	H	—	—	—	—	—	—	—	—
No declararon	T	**115**	**48**	**23**	**15**	**6**	**9**	**12**	**2**
	V	55	19	12	9	5	4	4	2
	H	60	29	11	6	1	5	8	—
Total de nacidos en Venezuela, residentes en el Territorio Delta Amacuro	T	**27.735**	**9.581**	**6.197**	**4.748**	**2.818**	**2.252**	**2.097**	**42**
	V	14.816	4.882	3.216	2.546	1.498	1.385	1.266	23
	H	12.919	4.699	2.981	2.202	1.320	867	831	19

Nacidos en Venezuela residentes en las DEPENDENCIAS FEDERALES, clasificados por lugar de nacimiento, grupos de edad y sexo

Cuadro N°. **141**

LUGAR DE NACIMIENTO		TOTALES	GRUPOS DE EDAD						
			0 a 9 años	10 a 19 años	20 a 29 años	30 a 39 años	40 a 49 años	50 y más años	No declararon
DEPENDENCIAS FEDERALES	T	138	90	36	6	3	2	1	—
	V	73	41	26	4	—	1	1	—
	H	65	49	10	2	3	1	—	—
Distrito Federal	T	9	1	6	2	—	—	—	—
	V	8	—	6	2	—	—	—	—
	H	1	1	—	—	—	—	—	—
Estados:									
Anzoátegui	T	1	—	—	—	—	—	1	—
	V	1	—	—	—	—	—	1	—
	H	—	—	—	—	—	—	—	—
Apure	T	1	—	—	1	—	—	—	—
	V	1	—	—	1	—	—	—	—
	H	—	—	—	—	—	—	—	—
Aragua	T	1	—	—	—	—	—	1	—
	V	1	—	—	—	—	—	1	—
	H	—	—	—	—	—	—	—	—
Barinas	T	—	—	—	—	—	—	—	—
	V	—	—	—	—	—	—	—	—
	H	—	—	—	—	—	—	—	—
Bolívar	T	5	—	4	1	—	—	—	—
	V	3	—	2	1	—	—	—	—
	H	2	—	2	—	—	—	—	—
Carabobo	T	4	1	3	—	—	—	—	—
	V	3	—	3	—	—	—	—	—
	H	1	1	—	—	—	—	—	—
Cojedes	T	—	—	—	—	—	—	—	—
	V	—	—	—	—	—	—	—	—
	H	—	—	—	—	—	—	—	—
Falcón	T	11	—	2	2	2	2	3	—
	V	8	—	1	1	1	2	3	—
	H	3	—	1	1	1	—	—	—
Guárico	T	1	—	—	—	—	1	—	—
	V	1	—	—	—	—	1	—	—
	H	—	—	—	—	—	—	—	—

(Continúa en la página siguiente)

Nacidos en Venezuela residentes en las DEPENDENCIAS FEDERALES, clasificados por lugar de nacimiento, grupos de edad y sexo

Cuadro N°. **141** (Continuación)

LUGAR DE NACIMIENTO		TOTALES	GRUPOS DE EDAD						
			0 a 9 años	10 a 19 años	20 a 29 años	30 a 39 años	40 a 49 años	50 y más años	No declararon
Estados:									
	T	—	—	—	—	—	—	—	—
Lara	V	—	—	—	—	—	—	—	—
	H	—	—	—	—	—	—	—	—
	T	—	—	—	—	—	—	—	—
Mérida	V	—	—	—	—	—	—	—	—
	H	—	—	—	—	—	—	—	—
	T	2	—	—	2	—	—	—	—
Miranda	V	1	—	—	1	—	—	—	—
	H	1	—	—	1	—	—	—	—
	T	2	—	1	1	—	—	—	—
Monagas	V	2	—	1	1	—	—	—	—
	H	—	—	—	—	—	—	—	—
	T	658	48	216	164	102	63	65	—
Nueva Esparta	V	563	38	197	143	82	54	49	—
	H	95	10	19	21	20	9	16	—
	T	—	—	—	—	—	—	—	—
Portuguesa	V	—	—	—	—	—	—	—	—
	H	—	—	—	—	—	—	—	—
	T	7	—	—	5	2	—	—	—
Sucre	V	7	—	—	5	2	—	—	—
	H	—	—	—	—	—	—	—	—
	T	7	—	1	5	—	1	—	—
Táchira	V	7	—	1	5	—	1	—	—
	H	—	—	—	—	—	—	—	—
	T	2	—	1	—	—	—	1	—
Trujillo	V	2	—	1	—	—	—	1	—
	H	—	—	—	—	—	—	—	—
	T	—	—	—	—	—	—	—	—
Yaracuy	V	—	—	—	—	—	—	—	—
	H	—	—	—	—	—	—	—	—
	T	3	—	2	1	—	—	—	—
Zulia	V	3	—	2	1	—	—	—	—
	H	—	—	—	—	—	—	—	—

(Concluye en la página siguiente)

Nacidos en Venezuela residentes en las DEPENDENCIAS FEDERALES, clasificados por lugar de nacimiento, grupos de edad y sexo

Cuadro N°. **141** (Conclusión)

LUGAR DE NACIMIENTO		TOTALES	GRUPOS DE EDAD						
			0 a 9 años	10 a 19 años	20 a 29 años	30 a 39 años	40 a 49 años	50 y más años	No declararon
Territorio Amazonas	T	—	—	—	—	—	—	—	—
	V	—	—	—	—	—	—	—	—
	H	—	—	—	—	—	—	—	—
Territorio Delta Amacuro	T	—	—	—	—	—	—	—	—
	V	—	—	—	—	—	—	—	—
	H	—	—	—	—	—	—	—	—
No declararon	T	—	—	—	—	—	—	—	—
	V	—	—	—	—	—	—	—	—
	H	—	—	—	—	—	—	—	—
Total de nacidos en Venezuela, residentes en las Dependencias Federales	T	**852**	**140**	**272**	**190**	**109**	**69**	**72**	—
	V	684	79	240	165	85	59	56	—
	H	168	61	32	25	24	10	16	—

CUARTA PARTE

RELIGION

Población de VENEZUELA, clasificada por Entidades Federales, religión y sexo

Cuadro N°. **142**

LOCALIZACION GEOGRAFICA	RESUMEN			RELIGION											
	General	Por sexo		Católica		Protestante		Budista		Israelita		Otras religiones		Sin religión	
		Varones	Hembras	Varones	Hembras	Varones	Hembras	Varones	Hembras	Varones	Hembras	Varones	Hembras	Varones	Hembras
REPUBLICA	**3.850.771**	**1.908.545**	**1.942.226**	**1.896.241**	**1.931.169**	**9.827**	**9.362**	**160**	**94**	**1.078**	**878**	**470**	**306**	**769**	**417**
Distrito Federal	380.099	179.479	200.620	177.484	199.038	1.057	936	51	9	673	559	94	40	120	38
Estados:															
Anzoátegui	155.746	78.970	76.776	77.958	76.108	894	589	58	63	6	—	27	11	27	5
Apure	70.560	35.835	34.725	34.109	32.867	1.707	1.850	3	—	4	—	7	1	5	7
Aragua	138.235	69.315	68.920	68.977	68.581	230	263	13	8	73	57	15	4	7	7
Barinas	62.959	32.304	30.655	32.172	30.534	123	119	—	1	1	—	5	1	3	—
Bolívar	94.522	47.438	47.084	47.195	46.759	202	230	12	1	2	1	18	84	9	9
Carabobo	191.442	94.044	97.398	93.570	96.936	367	362	8	12	53	48	24	15	22	25
Cojedes	49.769	25.375	24.394	25.367	24.391	6	3	1	—	—	—	1	—	—	—
Falcón	232.644	111.870	120.774	111.338	120.323	488	422	2	—	18	26	23	2	1	1
Guárico	135.089	67.742	67.347	67.289	66.816	414	501	—	—	2	—	30	29	7	1
Lara	332.975	161.814	171.161	161.255	170.510	500	611	3	—	21	15	22	22	13	3

(Concluye en la página siguiente)

Población de VENEZUELA, clasificada por Entidades Federales, religión y sexo

Cuadro Nº. **142** (Conclusión)

LOCALIZACION GEOGRAFICA	RESUMEN			RELEGION											
	General	Por sexo		Católica		Protestante		Budista		Israelita		Otras religiones		Sin religión	
		Varones	Hembras	Varones	Hembras	Varones	Hembras	Varones	Hembras	Varones	Hembras	Varones	Hembras	Varones	Hembras
Mérida	192.994	95.665	97.329	95.563	97.227	78	87	—	—	5	2	19	13	—	—
Miranda	227.604	113.853	113.751	113.423	113.399	323	290	—	—	69	49	24	11	14	2
Monagas	122.901	63.801	59.100	63.233	58.649	438	369	—	—	2	1	15	1	113	80
Nueva Esparta	69.195	30.061	39.134	30.031	39.100	26	32	—	—	—	—	—	—	4	2
Portuguesa	87.151	45.543	41.608	45.324	41.438	202	165	—	—	1	—	5	1	11	4
Sucre	291.452	145.183	146.269	144.623	145.637	453	567	—	—	15	11	10	2	82	52
Táchira	245.722	123.738	121.984	123.462	121.783	216	149	—	—	21	21	18	11	21	20
Trujillo	264.270	128.420	135.850	128.308	135.746	101	101	2	—	4	3	—	—	5	—
Yaracuy	127.030	63.258	63.772	62.967	63.439	287	331	—	—	1	1	2	—	1	1
Zulia	345.667	177.033	168.634	174.848	166.978	1.664	1.358	7	—	106	84	108	58	300	156
Territorio Amazonas	3.728	1.987	1.741	1.985	1.741	1	—	—	—	1	—	—	—	—	—
Territorio Delta Amacuro	28.165	15.133	13.032	15.076	13.001	50	27	—	—	—	—	3	—	4	4
Dependencias Federales	852	684	168	684	168	—	—	—	—	—	—	—	—	—	—

QUINTA PARTE

VACUNACION
Y
DEFECTOS FISICOS Y MENTALES

Población de VENEZUELA, clasfiicad
antivariólica, con especificació
de eda

Cuadro N°. **143**

DESIGNACION	RESUMEN			GRUPOS					
	General	Por sexo		Menores de 1 año		1 a 2 años		3 a 6 años	
		Varones	Hembras	Varones	Hembras	Varones	Hembras	Varones	Hembra
TOTALES PARA LA REPUBLICA.....	**3.850.771**	**1.908.545**	**1.942.226**	**64.957**	**63.368**	**112.568**	**109.331**	**220.945**	**214.810**
Han presentado cicatrices de vacunación...	1.095.237	545.366	549.871	1.769	1.663	6.508	6.311	26.586	26.314
Han presentado marcas de viruela.....	149.631	75.973	73.658	205	222	778	815	3.456	3.138
No han presentado cicatrices de vacunación ni marcas de viruela.....	2.549.515	1.257.183	1.292.332	60.865	59.351	102.810	99.903	187.275	181.844
Se ignora el estado de vacunación.....	56.388	30.023	26.365	2.118	2.132	2.472	2.302	3.628	3.514
DISTRITO FEDERAL	**380.099**	**179.479**	**200.620**	**5.761**	**5.761**	**10.415**	**10.349**	**14.930**	**14.965**
Han presentado cicatrices de vacunación...	256.099	121.019	135.080	487	510	2.008	1.926	5.848	5.967
Han presentado marcas de viruela.....	6.205	2.633	3.572	19	23	54	58	101	110
No han presentado cicatrices de vacunación ni marcas de viruela.....	111.197	52.148	59.049	4.975	4.977	8.048	8.094	8.693	8.582
Se ignora el estado de vacunación.....	6.598	3.679	2.919	280	251	305	271	288	306
ESTAQO ANZOATEGUI	**155.746**	**78.970**	**76.776**	**2.773**	**2.724**	**4.994**	**4.658**	**9.370**	**9.167**
Han presentado cicatrices de vacunación...	40.738	21.208	19.530	50	47	206	180	972	1.003
Han presentado marcas de viruela.....	6.324	3.314	3.010	8	6	34	29	171	141
No han presentado cicatrices de vacunación ni marcas de viruela.....	106.871	53.471	53.400	2.639	2.602	4.661	4.365	8.112	7.909
Se ignora el estado de vacunación.....	1.813	977	836	76	69	93	84	115	114
ESTADO APURE	**70.560**	**35.835**	**34.725**	**1.225**	**1.234**	**2.102**	**2.110**	**4.292**	**4.297**
Han presentado cicatrices de vacunación...	12.797	6.741	6.056	25	24	85	72	301	325
Han presentado marcas de viruela.....	4.153	2.155	1.998	3	6	6	8	29	23
No han presentado cicatrices de vacunación ni marcas de viruela.....	53.147	26.682	26.465	1.183	1.188	1.989	2.020	3.926	3.908
Se ignora el estado de vacunación.....	463	257	206	14	16	22	10	36	41
ESTADO ARAGUA	**138.235**	**69.315**	**68.920**	**2.088**	**2.060**	**3.725**	**3.536**	**7.479**	**7.104**
Han presentado cicatrices de vacunación...	58.122	29.223	28.899	74	82	336	315	1.269	1.155
Han presentado marcas de viruela.....	3.490	1.884	1.606	14	7	32	21	105	73
No han presentado cicatrices de vacunación ni marcas de viruela.....	73.915	36.775	37.140	1.895	1.859	3.238	3.075	5.907	5.697
Se ignora el estado de vacunación.....	2.708	1.433	1.275	105	112	119	125	198	179

e acuerdo con el estado de vacunación
e Entidad Federal, sexo y grupos
specíficos

E EDAD ESPECIFICOS

7 a 14 años		15 a 19 años		20 a 29 años		30 a 39 años		40 a 49 años		50 y más años		No declararon	
arones	Hembras	Varones	Hembras	Varones	Hembras	Varones	Hembras	Varones	Hembras	Varones	Hembras	Varones	Hembras
7.089	**380.723**	**190.892**	**211.629**	**337.021**	**357.919**	**230.482**	**236.265**	**173.688**	**168.847**	**166.793**	**196.536**	**4.110**	**2.798**
3.667	101.092	63.386	74.986	125.985	127.465	91.658	82.876	65.618	58.927	58.956	69.586	1.236	652
0.559	9.982	6.865	8.044	16.165	16.426	13.873	12.619	11.056	9.644	12.882	12.686	131	81
7.097	264.766	117.946	126.266	190.161	210.083	121.763	138.271	94.751	98.458	92.768	112.004	1.746	1.386
5.766	4.883	2.695	2.333	4.710	3.945	3.188	2.499	2.263	1.818	2.187	2.260	997	679
8.564	**29.718**	**19.609**	**23.842**	**40.368**	**43.032**	**26.437**	**27.017**	**17.822**	**20.189**	**15.030**	**25.414**	**543**	**333**
0.318	21.240	14.774	17.639	30.878	32.664	21.110	20.946	13.935	15.242	11.364	18.745	297	201
300	337	279	335	672	709	487	524	355	820	357	649	9	7
7.519	7.777	4.206	5.624	8.036	9.133	4.320	5.229	3.200	3.852	3.042	5.697	109	84
427	364	350	244	782	526	520	318	332	275	267	323	128	41
7.592	**15.908**	**7.523**	**8.724**	**15.780**	**15.540**	**9.683**	**8.801**	**6.188**	**5.484**	**4.874**	**5.691**	**193**	**79**
3.727	3.715	2.193	2.863	6.177	5.321	3.879	2.790	2.307	1.757	1.606	1.843	91	11
462	449	291	313	773	727	669	505	455	374	448	464	3	2
3.201	11.582	4.952	5.465	8.661	9.352	5.037	5.426	3.366	3.306	2.770	3.342	71	51
202	162	87	83	169	140	98	80	60	47	50	42	28	15
7.978	**7.415**	**3.481**	**3.516**	**5.966**	**6.436**	**4.243**	**4.098**	**3.213**	**2.743**	**3.321**	**2.867**	**14**	**9**
2.232	1.180	681	728	1.472	1.414	1.195	978	830	678	916	653	4	4
191	169	204	205	419	521	459	407	393	305	449	354	2	—
6.502	6.033	2.571	2.563	4.045	4.463	2.554	2.693	1.969	1.750	1.937	1.842	6	5
53	33	25	20	30	38	35	20	21	10	19	18	2	—
13.284	**13.036**	**6.895**	**7.442**	**12.225**	**12.429**	**8.747**	**8.803**	**7.028**	**6.551**	**6.672**	**7.851**	**172**	**108**
4.181	4.805	3.348	3.827	6.814	6.548	4.893	4.646	3.727	3.347	3.519	4.131	62	43
282	231	157	163	384	372	321	281	288	205	298	253	3	—
8.541	7.758	3.282	3.345	4.814	5.319	3.377	3.761	2.910	2.920	2.752	3.364	59	42
280	242	108	107	213	190	156	115	103	79	103	103	48	23

(Continúa en la página siguiente.

Población de VENEZUELA, clasfiica
antivariólica, con especificaci
de ed

Cuadro N°. **143** (Continuación)

DESIGNACION	RESUMEN			GRUPO					
	General	Por sexo		Menores de 1 año		1 a 2 años		3 a 6 años	
		Varones	Hembras	Varones	Hembras	Varones	Hembras	Varones	Hembr
ESTADO BARINAS	**62.959**	**32.304**	**30.655**	**1.070**	**1.018**	**1.779**	**1.786**	**3.785**	**3.70**
Han presentado cicatrices de vacunación...	9.777	5.236	4.541	9	11	44	45	300	24
Han presentado marcas de viruela.....	4.565	2.392	2.173	11	10	51	47	130	13
No han presentado cicatrices de vacunación ni marcas de viruela.....	47.265	23.965	23.300	1.000	957	1.625	1.632	3.262	3.24
Se ignora el estado de vacunación.....	1.352	711	641	50	40	59	62	93	8
ESTADO BOLIVAR	**94.522**	**47.438**	**47.084**	**1.442**	**1.447**	**2.895**	**2.738**	**5.471**	**5.39**
Han presentado cicatrices de vacunación...	25.508	12.600	12.908	39	24	118	94	497	50
Han presentado marcas de viruela.....	1.240	689	551	3	1	5	4	18	1
No han presentado cicatrices de vacunación ni marcas de viruela.....	66.644	33.560	33.084	1.360	1.380	2.720	2.587	4.873	4.78
Se ignora el estado de vacunación.....	1.130	589	541	40	42	52	53	83	8
ESTADO CARABOBO	**191.442**	**94.044**	**97.398**	**2.758**	**2.694**	**4.782**	**4.762**	**10.053**	**9.65**
Han presentado cicatrices de vacunación...	75.321	37.173	38.148	94	91	352	324	1.570	1.57
Han presentado marcas de viruela.....	4.675	2.394	2.281	3	6	22	22	107	10
No han presentado cicatrices de vacunación ni marcas de viruela.....	108.596	52.966	55.630	2.535	2.470	4.240	4.295	8.190	7.78
Se ignora el estado de vacunación.....	2.850	1.511	1.339	126	127	168	121	186	19
ESTADO COJEDES	**49.769**	**25.375**	**24.394**	**747**	**681**	**1.315**	**1.237**	**2.778**	**2.59**
Han presentado cicatrices de vacunación...	6.894	3.528	3.366	5	2	28	23	157	15
Han presentado marcas de viruela.....	1.540	841	699	3	2	7	11	34	3
No han presentado cicatrices de vacunación ni marcas de viruela.....	40.899	20.781	20.118	719	666	1.266	1.182	2.565	2.38
Se ignora el estado de vacunación.....	436	225	211	20	11	14	21	22	2
ESTADO FALCON	**232.644**	**111.870**	**120.774**	**3.936**	**3.738**	**6.644**	**6.491**	**14.419**	**14.02**
Han presentado cicatrices de vacunación...	43.289	21.415	21.874	47	34	184	170	1.412	1.45
Han presentado marcas de viruela.....	8.148	4.140	4.008	5	29	49	46	246	25
No han presentado cicatrices de vacunación ni marcas de viruela.....	177.923	84.654	93.269	3.778	3.519	6.289	6.140	12.567	12.13
Se ignora el estado de vacunación.....	3.284	1.661	1.623	106	156	122	135	194	18

le acuerdo con el estado de vacunación
de Entidad Federal, sexo y grupos
específicos

DE EDAD ESPECIFICOS

7 a 14 años		15 a 19 años		20 a 29 años		30 a 39 años		40 a 49 años		50 y más años		No declararon	
Varones	Hembras	Varones	Hembras	Varones	Hembras	Varones	Hembras	Varones	Hembras	Varones	Hembras	Varones	Hembras
7.147	**6.432**	**2.926**	**3.116**	**5.637**	**5.680**	**3.984**	**3.789**	**3.031**	**2.472**	**2.873**	**2.623**	**72**	**36**
1.015	934	518	569	1.170	1.110	829	645	701	479	645	497	5	5
345	299	208	296	484	507	418	358	348	205	396	315	1	2
5.616	5.080	2.143	2.203	3.886	3.954	2.676	2.710	1.920	1.741	1.786	1.758	51	25
171	119	57	48	97	109	61	76	62	47	46	53	15	4
9.591	**8.910**	**4.685**	**5.350**	**8.765**	**9.204**	**5.944**	**5.663**	**4.342**	**4.011**	**4.173**	**4.291**	**130**	**71**
2.314	2.297	1.469	1.915	3.024	3.154	2.155	1.961	1.517	1.319	1.424	1.611	43	27
85	68	55	63	139	99	126	88	98	69	159	140	1	1
7.082	6.449	3.114	3.336	5.499	5.858	3.606	3.565	2.680	2.581	2.558	2.510	68	31
110	96	47	36	103	93	57	49	47	42	32	30	18	12
18.504	**17.265**	**9.344**	**10.755**	**17.161**	**18.426**	**12.737**	**12.556**	**9.609**	**9.549**	**8.873**	**11.603**	**223**	**132**
6.619	6.394	4.398	5.079	8.440	8.599	6.651	6.035	4.771	4.508	4.186	5.500	92	40
297	274	211	246	513	508	427	353	362	313	448	456	4	2
11.320	10.366	4.613	5.308	8.007	9.126	5.498	6.040	4.343	4.642	4.140	5.540	80	60
268	231	122	122	201	193	161	128	133	86	99	107	47	30
5.839	**5.028**	**2.460**	**2.649**	**4.792**	**4.793**	**3.231**	**3.064**	**2.224**	**2.090**	**1.937**	**2.222**	**52**	**35**
740	691	389	504	832	753	587	473	421	361	361	404	8	5
113	89	65	78	217	168	157	123	122	90	123	104	—	2
4.946	4.206	1.991	2.045	3.705	3.842	2.465	2.446	1.665	1.617	1.433	1.704	26	24
40	42	15	22	38	30	22	22	16	22	20	10	18	4
26.812	**25.012**	**12.274**	**13.554**	**16.382**	**19.945**	**11.146**	**13.747**	**9.555**	**10.923**	**10.433**	**13.125**	**269**	**214**
5.244	5.264	2.786	3.433	3.803	4.152	3.067	2.698	2.455	2.122	2.374	2.518	43	29
698	641	445	515	839	834	624	598	529	447	692	631	13	14
20.510	18.800	8.884	9.452	11.504	14.718	7.295	10.309	6.450	8.241	7.221	9.814	156	139
360	307	159	154	236	241	160	142	121	113	146	162	57	32

(Continúa en la página siguiente)

Población de VENEZUELA, clasfiic
antivariólica, con especificac
de ec

Cuadro N°. **143** (Continuación)

DESIGNACION	RESUMEN			GRUPOS					
	General	Por sexo		Menores de 1 año		1 a 2 años		3 a 6 años	
		Varones	Hembras	Varones	Hembras	Varones	Hembras	Varones	Hembr
ESTADO GUARICO	**135.089**	**67.742**	**67.347**	**2.253**	**2.288**	**4.018**	**3.970**	**7.868**	**7.72**
Han presentado cicatrices de vacunación...	28.643	14.140	14.503	32	30	181	166	844	83
Han presentado marcas de viruela.....	5.117	2.623	2.494	9	8	37	47	182	15
No han presentado cicatrices de vacunación ni marcas de viruela.....	97.718	49.192	48.526	2.077	2.118	3.638	3.613	6.584	6.45
Se ignora el estado de vacunación.....	3.611	1.787	1.824	135	132	162	144	258	28
ESTADO LARA	**332.975**	**161.814**	**171.161**	**5.451**	**5.394**	**9.414**	**9.082**	**19.532**	**18.91**
Han presentado cicatrices de vacunación...	65.872	31.852	34.020	185	183	483	464	1.660	1.58
Han presentado marcas de viruela.....	18.617	9.378	9.239	16	14	59	43	383	38
No han presentado cicatrices de vacunación ni marcas de viruela.....	246.850	119.633	127.217	5.194	5.158	8.821	8 521	17.420	16.87
Se ignora el estado de vacunación.....	1.636	951	685	56	39	51	54	69	6
ESTADO MERIDA	**192.994**	**95.665**	**97.329**	**3.166**	**3.016**	**5.561**	**5.463**	**11.482**	**11.19**
Han presentado cicatrices de vacunación...	32.598	16.833	15.765	52	35	136	110	505	56
Han presentado marcas de viruela.....	8.140	4.209	3.931	17	9	38	47	195	16
No han presentado cicatrices de vacunación ni marcas de viruela.....	149.168	73.038	76.130	3.004	2.878	5.281	5.201	10.588	10.30
Se ignora el estado de vacunación.....	3.088	1.585	1.503	93	94	106	105	194	16
ESTADO MIRANDA	**227.604**	**113.853**	**113.751**	**3.792**	**3.658**	**6.473**	**6.308**	**13.307**	**12.70**
Han presentado cicatrices de vacunación...	65.518	32.720	32.798	122	98	387	445	1 706	1.67
Han presentado marcas de viruela.....	6.920	3.632	3.288	11	11	46	31	131	10
No han presentado cicatrices de vacunación ni marcas de viruela.....	152.291	75.886	76.405	3.550	3.446	5.897	5.717	11.296	10.76
Se ignora el estado de vacunación.....	2.875	1.615	1.260	109	103	143	115	174	16
ESTADO MONAGAS	**122.901**	**63.801**	**59.100**	**2.569**	**2.417**	**4.251**	**4.048**	**8.224**	**7.78**
Han presentado cicatrices de vacunación...	27.239	14.684	12.555	36	27	182	150	871	78
Han presentado marcas de viruela.....	6.314	3.261	3.053	17	13	24	25	78	8
No han presentado cicatrices de vacunación ni marcas de viruela.....	87.326	44.749	42.577	2.441	2.298	3.969	3.795	7.134	6.79
Se ignora el estado de vacunación.....	2.022	1.107	915	75	79	76	78	141	11

e acuerdo con el estado de vacunación

e Entidad Federal, sexo y grupos

pecíficos

DE EDAD ESPECIFICOS

7 a 14 años		15 a 19 años		20 a 29 años		30 a 39 años		40 a 49 años		50 y más años		No declararon	
arones	Hembras	Varones	Hembras	Varones	Hembras	Varones	Hembras	Varones	Hembras	Varones	Hembras	Varones	Hembras
5.198	**13.869**	**6.517**	**7.197**	**12.100**	**12.922**	**8.478**	**8.252**	**6.045**	**5.457**	**5.092**	**5.534**	**173**	**130**
3.100	3.059	1.608	2.078	3.033	3.330	2.252	2.026	1.638	1.443	1.425	1.515	27	20
426	391	226	252	550	526	457	377	367	335	362	404	7	2
1.309	10.053	4.521	4.679	8.250	8.779	5.570	5.686	3.931	3.562	3.215	3.513	97	71
363	366	162	188	267	287	199	163	109	117	90	102	42	37
5.599	**33.744**	**16.435**	**18.755**	**27.351**	**31.663**	**19.016**	**21.529**	**14.446**	**14.905**	**14.412**	**17.079**	**158**	**97**
6.048	6.234	3.633	4.602	6.719	7.632	5.184	5.064	3.893	3.661	4.014	4.572	35	20
1.291	1.179	881	978	2.032	2.107	1.695	1.666	1.399	1.177	1.613	1.683	7	5
8.096	26.197	11.817	13.106	18.419	21.809	12.006	14.725	9.081	10.021	8.694	10.738	85	69
164	134	104	69	181	115	131	74	73	46	91	86	31	3
1.859	**20.563**	**9.266**	**10.655**	**15.735**	**16.574**	**10.652**	**11.347**	**8.680**	**8.610**	**9.106**	**9.774**	**158**	**131**
3.041	2.882	1.988	2.307	3.663	3.217	2.697	2.375	2.290	2.049	2.414	2.211	47	17
644	660	436	487	907	882	792	644	566	457	609	573	5	5
7.797	16.737	6.682	7.730	10.945	12.256	7.015	8.175	5.716	5.993	5.942	6.813	68	46
377	284	160	131	220	219	148	153	108	111	141	177	38	63
5.239	**23.278**	**11.524**	**11.655**	**17.678**	**19.287**	**12.496**	**13.504**	**11.479**	**10.809**	**11.635**	**12.431**	**230**	**115**
6.429	6.130	3.464	4.035	6.215	6.699	5.141	4.798	4.567	4.034	4.594	4.860	95	28
387	327	304	325	633	607	611	623	699	533	804	722	6	2
8.072	16.565	7.557	7.201	10.598	11.825	6.609	7.979	6.116	6.150	6.105	6.713	86	47
351	256	199	94	232	156	135	104	97	92	132	136	43	38
3.500	**12.640**	**5.970**	**6.641**	**12.671**	**11.595**	**7.497**	**6.134**	**4.966**	**3.854**	**3.962**	**3.854**	**191**	**134**
2.686	2.808	1.573	1.902	4.205	3.469	2.539	1.631	1.506	894	1.051	870	35	17
345	325	238	396	815	807	756	538	469	345	507	521	12	1
0.240	9.302	4.053	4.255	7.471	7.190	4.082	3.884	2.911	2.572	2.341	2.410	107	75
229	205	106	88	180	129	120	81	80	43	63	53	37	41

(Continúa en la página siguiente)

Población de VENEZUELA, clasfiica
antivariólica, con especificaci
de ed

Cuadro N°. **143** (Continuación)

DESIGNACION	RESUMEN			GRUPOS					
	General	Por sexo		Menores de 1 año		1 a 2 años		3 a 6 años	
		Varones	Hembras	Varones	Hembras	Varones	Hembras	Varones	Hembr
ESTADO NUEVA ESPARTA	**69.195**	**30.061**	**39.134**	**1.121**	**1.085**	**2.103**	**1.945**	**3.836**	**3.90**
Han presentado cicatrices de vacunación...	22.788	10.337	12.451	5	12	42	23	166	16
Han presentado marcas de viruela.....	1.216	454	762	—	—	1	2	8	
No han presentado cicatrices de vacunación ni marcas de viruela.....	44.470	18.892	25.578	1.081	1.050	2.032	1.899	3.616	3.69
Se ignora el estado de vacunación.....	721	378	343	35	23	28	21	46	3
ESTADO PORTUGUESA	**87.151**	**45.543**	**41.608**	**1.489**	**1.393**	**2.522**	**2.507**	**4.905**	**4.85**
Han presentado cicatrices de vacunación...	8.173	4.617	3.556	9	11	30	21	138	12
Han presentado marcas de viruela.....	3.222	1.855	1.367	4	1	9	6	74	6
No han presentado cicatrices de vacunación ni marcas de viruela.....	74.914	38.595	36.319	1.448	1.347	2.449	2.446	4.641	4.60
Se ignora el estado de vacunación.....	842	476	366	28	34	34	34	52	5
ESTADO SUCRE	**291.452**	**145.183**	**146.269**	**5.572**	**5.514**	**9.708**	**9.481**	**19.779**	**19.07**
Han presentado cicatrices de vacunación...	48.959	24.078	24.881	57	61	217	263	1.164	1.20
Han presentado marcas de viruela.....	12.024	6.195	5.829	8	11	26	52	72	5
No han presentado cicatrices de vacunación ni marcas de viruela.....	225.204	112.261	112.943	5.343	5.222	9.202	8.905	18.104	17.40
Se ignora el estado de vacunación.....	5.265	2.649	2.616	164	220	263	261	439	41
ESTADO TACHIRA	**245.722**	**123.738**	**121.984**	**4.420**	**4.226**	**7.585**	**7.315**	**14.406**	**13.97**
Han presentado cicatrices de vacunación...	47.934	24.758	23.176	90	71	339	367	1.114	1.12
Han presentado marcas de viruela.....	8.886	4.442	4.444	11	14	87	114	234	16
No han presentado cicatrices de vacunación ni marcas de viruela.....	184.703	92.239	92.464	4.177	4.005	6.989	6.680	12.760	12.43
Se ignora el estado de vacunación.....	4.199	2.299	1.900	142	136	170	154	298	25
ESTADO TRUJILLO	**264.270**	**128.420**	**135.850**	**4.359**	**4.444**	**7.402**	**7.196**	**16.269**	**15.78**
Han presentado cicatrices de vacunación...	65.793	32.215	33.578	135	105	410	389	2.465	2.38
Han presentado marcas de viruela.....	26.267	12.911	13.356	17	29	134	121	881	83
No han presentado cicatrices de vacunación ni marcas de viruela.....	169.866	82.027	87.839	4.096	4.190	6.748	6.578	12.751	12.41
Se ignora el estado de vacunación.....	2.344	1.267	1.077	111	120	110	108	172	16

le acuerdo con el estado de vacunación
le Entidad Federal, sexo y grupos
específicos

DE EDAD ESPECIFICOS

7 a 14 años		15 a 19 años		20 a 29 años		30 a 39 años		40 a 49 años		50 y más años		No declararon	
Varones	Hembras	Varones	Hembras	Varones	Hembras	Varones	Hembras	Varones	Hembras	Varones	Hembras	Varones	Hembras
7.166	**7.083**	**3.261**	**3.952**	**3.796**	**6.564**	**2.419**	**4.674**	**2.221**	**3.701**	**4.070**	**6.188**	**68**	**34**
1.661	1.556	1.270	1.506	2.158	3.309	1.583	2.218	1.364	1.506	2.057	2.143	31	9
40	28	39	47	57	119	60	125	69	129	179	303	1	1
5.405	5.440	1.916	2.369	1.536	3.079	738	2.293	763	2.039	1.776	3.695	29	22
60	59	36	30	45	57	38	38	25	27	58	47	7	2
9.369	**8.266**	**4.233**	**4.462**	**9.099**	**8.563**	**6.264**	**5.354**	**4.141**	**3.175**	**3.446**	**2.982**	**75**	**55**
707	729	474	446	1.201	865	948	547	616	382	485	427	9	2
233	190	125	149	415	338	373	264	277	182	336	169	9	6
8.331	7.284	3.594	3.824	7.389	7.305	4.886	4.505	3.218	2.594	2.598	2.369	41	41
98	63	40	43	94	55	57	38	30	17	27	17	16	6
33.156	**30.755**	**15.160**	**15.832**	**23.197**	**26.147**	**14.592**	**15.872**	**11.421**	**10.975**	**12.388**	**12.364**	**210**	**251**
5.015	5.142	2.954	3.724	5.616	6.368	3.728	3.575	2.589	2.046	2.695	2.466	43	31
496	448	554	566	1.404	1.553	1.394	1.185	924	839	1.310	1.110	7	7
27.017	24.641	11.425	11.313	15.828	17.885	9.285	10.916	7.744	7.928	8.202	8.618	111	112
628	524	227	229	349	341	185	196	164	162	181	170	49	101
26.283	**24.873**	**12.201**	**12.879**	**21.986**	**21.406**	**14.533**	**14.348**	**10.919**	**10.592**	**11.072**	**12.160**	**333**	**213**
4.581	4.336	2.814	3.105	6.043	5.390	4.011	3.425	2.887	2.451	2.840	2.877	40	28
712	762	449	579	993	1.049	784	734	596	448	569	578	6	3
20.533	19.391	8.735	9.019	14.614	14.684	9.512	10.017	7.252	7.546	7.492	8.572	175	118
457	384	203	176	336	283	226	172	184	147	171	133	112	64
30.621	**27.753**	**11.589**	**13.975**	**19.760**	**23.695**	**14.039**	**16.450**	**11.711**	**11.963**	**12.475**	**14.433**	**195**	**152**
8.215	7.409	3.698	4.505	5.995	7.029	4.269	4.770	3.546	3.242	3.441	3.720	41	26
2.383	2.256	1.153	1.385	2.460	2.644	1.953	2.116	1.707	1.659	2.204	2.303	19	9
19.772	17.885	6.655	7.984	11.129	13.885	7.693	9.471	6.370	7.003	6.738	8.332	75	100
251	203	83	101	176	137	124	93	88	59	92	78	60	17

(Concluye en la página siguiente)

Población de VENEZUELA, clasfiica
antivariólica, con especificaci
de ed

Cuadro N°. **143** (Conclusión)

DESIGNACION	RESUMEN			GRUPO					
	General	Por sexo		Menores de 1 año		1 a 2 años		3 a 6 años	
		Varones	Hembras	Varones	Hembras	Varones	Hembras	Varones	Hembr
ESTADO YARACUY	**127.030**	**63.258**	**63.772**	**2.214**	**2.111**	**3.362**	**3.502**	**7.512**	**7.17**
Han presentado cicatrices de vacunación...	14.702	7.518	7.184	21	17	46	51	252	24
Han presentado marcas de viruela.....	5.185	2.704	2.481	4	3	14	17	101	7
No han presentado cicatrices de vacunación ni marcas de viruela.....	105.287	52.066	53.221	2.105	2.004	3.223	3.349	7.034	6.74
Se ignora el estado de vacunación.....	1.856	970	886	84	87	79	85	125	11
ESTADO ZULIA	**345.667**	**177.033**	**168.634**	**6.171**	**5.869**	**10.347**	**9.691**	**19.043**	**18.61**
Han presentado cicatrices de vacunación...	132.368	69.685	62.683	191	187	674	691	3.199	3.09
Han presentado marcas de viruela.....	6.937	3.602	3.335	21	17	34	56	153	14
No han presentado cicatrices de vacunación ni marcas de viruela.....	199.338	100.002	99.336	5.694	5.429	9.354	8.697	15.268	14.93
Se ignora el estado de vacunación.....	7.024	3.744	3.280	265	236	285	247	423	44
TERRITORIO AMAZONAS	**3.728**	**1.987**	**1.741**	**45**	**63**	**110**	**138**	**234**	**23**
Han presentado cicatrices de vacunación...	956	578	378	1	1	5	7	39	2
Han presentado marcas de viruela.....	16	13	3	—	—	—	—	—	—
No han presentado cicatrices de vacunación ni marcas de viruela.....	2.738	1.387	1.351	44	62	103	129	193	20
Se ignora el estado de vacunación.....	18	9	9	—	—	2	2	2	5
TERRITORIO DELTA AMACURO	**28.165**	**15.133**	**13.032**	**531**	**524**	**1.048**	**1.001**	**1.945**	**1.93**
Han presentado cicatrices de vacunación...	4.818	2.906	1.912	3	—	15	15	136	11
Han presentado marcas de viruela.....	427	251	176	1	2	9	8	23	14
No han presentado cicatrices de vacunación ni marcas de viruela.....	22.667	11.833	10.834	523	517	1.015	966	1.766	1.78
Se ignora el estado de vacunación.....	253	143	110	4	5	9	12	20	17
DEPENDENCIAS FEDERALES	**852**	**684**	**168**	**4**	**9**	**13**	**17**	**26**	**14**
Han presentado cicatrices de vacunación...	332	302	30	—	—	—	—	1	—
Han presentado marcas de viruela.....	2	1	1	—	—	—	—	—	—
No han presentado cicatrices de vacunación ni marcas de viruela.....	518	381	137	4	9	13	17	25	14
Se ignora el estado de vacunación.....	—	—	—	—	—	—	—	—	—

de acuerdo con el estado de vacunación

de Entidad Federal, sexo y grupos

específicos

DE EDAD ESPECIFICOS

7 a 14 años		15 a 19 años		20 a 29 años		30 a 39 años		40 a 49 años		50 y más años		No declararon	
Varones	Hembras	Varones	Hembras	Varones	Hembras	Varones	Hembras	Varones	Hembras	Varones	Hembras	Varones	Hembras
14.112	**12.863**	**6.169**	**6.599**	**10.618**	**11.070**	**7.483**	**7.805**	**5.829**	**5.673**	**5.874**	**6.879**	**85**	**95**
1.439	1.475	924	1.055	1.618	1.479	1.212	1.019	1.014	785	984	1.061	8	2
350	356	217	275	608	555	523	451	423	321	461	426	3	3
12.124	10.854	4.952	5.204	8.243	8.926	5.658	6.262	4.317	4.505	4.360	5.314	50	56
199	178	76	65	149	110	90	73	75	62	69	78	24	34
34.936	**33.108**	**17.583**	**18.470**	**32.864**	**30.366**	**24.990**	**21.887**	**17.100**	**14.089**	**13.468**	**16.193**	**531**	**342**
13.755	12.270	8.000	8.853	16.010	14.448	13.132	9.913	8.501	6.403	6.052	6.738	171	84
441	464	309	365	816	771	747	630	570	371	499	509	12	7
20.102	19.766	8.957	8.976	15.444	14.673	10.656	10.992	7.707	7.105	6.640	8.617	180	143
638	608	317	276	594	474	455	352	322	210	277	329	168	108
469	**323**	**184**	**186**	**354**	**333**	**234**	**201**	**188**	**140**	**157**	**109**	**12**	**13**
173	88	64	46	112	84	72	60	57	38	53	24	2	1
—	—	1	—	3	3	3	—	2	—	4	—	—	—
293	234	119	139	237	246	159	141	129	102	100	85	10	12
3	1	—	1	2	—	—	—	—	—	—	—	—	—
3.134	**2.847**	**1.464**	**1.404**	**2.571**	**2.224**	**1.552**	**1.346**	**1.471**	**882**	**1.394**	**853**	**23**	**19**
410	452	311	260	705	422	463	279	444	175	412	195	7	2
38	39	18	26	32	20	37	28	37	20	55	19	1	—
2.649	2.334	1.123	1.112	1.818	1.760	1.042	1.027	977	683	914	633	6	13
37	22	12	6	16	22	10	12	13	4	13	6	9	4
137	**34**	**139**	**19**	**165**	**25**	**85**	**24**	**59**	**10**	**56**	**16**	—	—
17	2	55	5	82	9	61	4	42	5	44	5	—	—
—	—	—	—	—	—	—	1	1	—	—	—	—	—
120	32	84	14	83	16	24	19	16	5	12	11	—	—
—	—	—	—	—	—	—	—	—	—	—	—	—	—

Defectos físicos y mentales observados en la población de VENEZUELA, clasificada por Entidades Federales, grupos de edad y sexo

Cuadro N°. 144

DESIGNACION	RESUMEN			GRUPOS DE EDAD																	
	General	Por sexo		0 a 9 años		10 a 19 años		20 a 29 años		30 a 39 años		40 a 49 años		50 a 59 años		60 a 69 años		70 y más años		No declararon	
		V	H	V	H	V	H	V	H	V	H	V	H	V	H	V	H	V	H	V	H
TOTALES DE LA REPUBLICA	**61.984**	**42.400**	**19.584**	**3.382**	**1.857**	**6.614**	**3.022**	**8.031**	**3.063**	**7.496**	**2.796**	**7.054**	**2.719**	**4.647**	**2.127**	**2.970**	**1.854**	**2.116**	**2.105**	**90**	**41**
Ciegos	4.757	2.314	2.443	118	81	173	121	186	136	228	144	322	247	327	346	380	490	573	872	7	6
Cojos	7.136	5.236	1.900	400	214	717	317	945	326	950	297	943	276	657	198	392	144	222	126	10	2
Idiotas	4.181	2.522	1.659	239	153	724	430	632	363	393	260	262	195	150	114	90	68	28	71	4	5
Jorobados	1.884	1.382	502	137	59	249	74	256	77	233	57	218	66	130	43	78	47	79	79	2	—
Locos	5.052	2.712	2.340	173	124	441	318	680	487	573	456	431	394	220	261	108	157	61	129	25	14
Mancos	19.969	15.383	4.586	985	409	2.085	668	2.933	738	3.075	766	2.977	746	1.834	560	998	415	477	280	19	4
Sordomudos	2.620	1.504	1.116	203	157	380	278	381	266	228	145	158	129	94	72	28	34	26	30	6	5
Otros defectos	16.385	11.347	5.038	1.127	660	1.845	816	2.018	670	1.816	671	1.743	666	1.235	533	896	499	650	518	17	5
DISTRITO FEDERAL	**4.384**	**2.636**	**1.748**	**189**	**115**	**373**	**235**	**562**	**255**	**495**	**227**	**443**	**284**	**274**	**205**	**183**	**201**	**103**	**221**	**14**	**5**
Ciegos	386	163	223	10	8	9	16	19	12	29	16	24	23	21	22	30	44	21	82	—	—
Cojos	408	258	150	18	9	34	21	45	24	45	20	56	18	23	17	28	19	9	22	—	—
Idiotas	216	125	91	16	4	23	23	28	15	24	18	12	10	15	10	6	6	—	5	1	—
Jorobados	97	58	39	4	6	13	9	8	5	14	2	8	7	3	4	3	1	5	5	—	—
Locos	1.025	530	495	7	2	55	39	164	100	133	92	94	123	37	60	18	42	11	32	11	5
Mancos	807	606	201	48	16	72	36	136	40	112	21	113	30	73	30	35	16	16	12	1	—
Sordomudos	202	136	66	15	9	41	20	27	13	15	5	19	8	11	6	2	2	6	3	—	—
Otros defectos	1.243	760	483	71	61	126	71	135	46	123	53	117	65	91	56	61	71	35	60	1	—

(Continúa en la página siguiente)

Defectos físicos y mentales observados en la población de VENEZUELA, clasificada por Entidades Federales, grupos de edad y sexo

Cuadro Nº. **144** (Continuación)

DESIGNACION	RESUMEN			GRUPOS DE EDAD																	
	General	Por sexo		0 a 9 años		10 a 19 años		20 a 29 años		30 a 39 años		40 a 49 años		50 a 59 años		60 a 69 años		70 y más años		No declararon	
		V	H	V	H	V	H	V	H	V	H	V	H	V	H	V	H	V	H	V	H
ESTADO ANZOATEGUI	**2.424**	**1.708**	**716**	**138**	**79**	**277**	**109**	**388**	**145**	**344**	**107**	**257**	**97**	**156**	**74**	**90**	**66**	**52**	**35**	**6**	**4**
Ciegos	131	62	69	2	3	4	6	8	7	9	1	9	9	9	12	4	20	13	10	4	1
Cojos	400	297	103	25	15	47	8	64	29	59	19	52	15	35	8	13	6	2	2	—	1
Idiotas	157	94	63	11	7	30	14	22	10	16	10	9	13	5	3	—	6	1	—	—	—
Jorobados	103	82	21	7	2	18	5	15	5	18	2	10	1	10	3	3	1	1	2	—	—
Locos	207	112	95	12	12	35	21	26	21	17	19	13	7	3	6	2	4	4	3	—	2
Mancos	685	539	146	32	15	57	20	129	26	121	22	96	25	51	17	40	17	13	4	—	—
Sordomudos	109	69	40	8	5	17	10	18	13	13	2	9	2	2	4	1	2	1	2	—	—
Otros defectos	632	453	179	41	20	69	25	106	34	91	32	59	25	41	21	27	10	17	12	2	—
ESTADO APURE	**1.489**	**1.076**	**413**	**66**	**53**	**146**	**64**	**191**	**58**	**192**	**59**	**205**	**57**	**148**	**42**	**73**	**40**	**55**	**39**	—	**1**
Ciegos	96	52	44	2	1	4	—	2	4	4	2	9	4	7	3	10	15	14	15	—	—
Cojos	179	139	40	12	6	16	8	25	5	27	11	29	2	15	3	9	3	6	2	—	—
Idiotas	84	46	38	2	7	17	11	10	7	8	4	6	3	1	5	1	—	1	1	—	—
Jorobados	27	21	6	2	2	5	—	2	—	2	1	4	2	1	1	4	—	1	—	—	—
Locos	82	36	46	2	4	7	6	9	3	7	9	4	11	6	7	—	3	1	2	—	1
Mancos	534	434	100	16	7	48	18	81	15	87	16	92	13	69	14	31	11	10	6	—	—
Sordomudos	50	27	23	2	6	2	8	10	5	3	—	4	3	3	—	1	1	2	—	—	—
Otros defectos	437	321	116	28	20	47	13	52	19	54	16	57	19	46	9	17	7	20	13	—	—

(Continúa en la página siguiente)

Defectos físicos y mentales observados en la población de VENEZUELA, clasificada por Entidades Federales, grupos de edad y sexo

Cuadro Nº. **144** (Continuación)

DESIGNACION	RESUMEN			GRUPOS DE EDAD																	
	General	Por sexo		0 a 9 años		10 a 19 años		20 a 29 años		30 a 39 años		40 a 49 años		50 a 59 años		60 a 69 años		70 y más años		No declararon	
		V	H	V	H	V	H	V	H	V	H	V	H	V	H	V	H	V	H	V	H
ESTADO ARAGUA	**2.269**	**1.516**	**753**	**106**	**63**	**238**	**109**	**277**	**115**	**272**	**119**	**253**	**97**	**167**	**79**	**124**	**89**	**75**	**81**	**4**	**1**
Ciegos	145	66	79	2	2	3	4	4	4	7	6	11	6	11	9	11	23	17	25	—	—
Cojos	184	130	54	6	5	18	7	26	8	25	6	17	10	15	6	15	6	8	6	—	—
Idiotas	148	99	49	7	3	22	11	31	15	18	8	11	4	6	3	4	3	—	2	—	—
Jorobados	65	46	19	9	3	9	3	7	4	8	3	4	2	5	—	2	2	2	2	—	—
Locos	157	82	75	3	—	26	11	13	13	13	18	13	10	7	12	3	7	3	3	1	1
Mancos	951	683	268	43	27	79	37	124	44	145	45	129	33	78	28	63	32	21	22	1	—
Sordomudos	99	51	48	3	3	15	7	14	7	5	12	8	10	4	3	—	4	1	2	1	—
Otros defectos	520	359	161	33	20	66	29	58	20	51	21	60	22	41	18	26	12	23	19	1	—
ESTADO BARINAS	**1.046**	**689**	**357**	**42**	**23**	**110**	**60**	**117**	**49**	**123**	**58**	**115**	**57**	**99**	**47**	**50**	**38**	**32**	**24**	**1**	**1**
Ciegos	84	40	44	2	1	3	—	5	2	6	4	4	8	4	8	10	11	6	10	—	—
Cojos	130	97	33	8	—	8	3	16	8	23	6	19	6	15	4	5	4	3	2	—	—
Idiotas	65	35	30	2	3	14	10	7	4	3	3	6	5	2	1	1	4	—	—	—	—
Jorobados	22	18	4	2	—	2	1	3	—	1	—	3	1	2	—	1	1	4	1	—	—
Locos	55	15	40	1	2	4	7	3	8	4	5	1	11	2	2	—	5	—	—	—	—
Mancos	372	283	89	9	8	38	11	45	9	53	26	56	10	53	13	17	5	11	6	1	1
Sordomudos	76	41	35	7	1	12	13	10	9	4	6	3	5	4	—	1	—	—	1	—	—
Otros defectos	242	160	82	11	8	29	15	28	9	29	8	23	11	17	19	15	8	8	4	—	—

(Continúa en la página siguiente)

Defectos físicos y mentales observados en la población de VENEZUELA, clasificada por Entidades Federales, grupos de edad y sexo

Cuadro Nº. **144** (Continuación)

DESIGNACION	RESUMEN			GRUPOS DE EDAD																	
	General	Por sexo		0 a 9 años		10 a 19 años		20 a 29 años		30 a 39 años		40 a 49 años		50 a 59 años		60 a 69 años		70 y más años		No declararon	
		V	H	V	H	V	H	V	H	V	H	V	H	V	H	V	H	V	H	V	H
ESTADO BOLIVAR	**1.205**	**816**	**389**	**70**	**37**	**96**	**52**	**157**	**74**	**149**	**54**	**138**	**57**	**112**	**43**	**60**	**29**	**32**	**43**	**2**	—
Ciegos	103	51	52	3	3	3	1	6	4	1	3	9	2	13	10	4	10	12	19	—	—
Cojos	173	126	47	11	5	13	10	23	6	23	10	20	8	19	2	13	3	4	3	—	—
Idiotas	69	42	27	2	2	11	9	14	3	8	2	3	7	4	3	—	—	—	1	—	—
Jorobados	34	30	4	4	1	3	—	8	—	6	1	5	—	2	—	2	1	—	1	—	—
Locos	112	47	65	6	1	7	8	13	19	9	15	8	11	2	6	1	3	1	2	—	—
Mancos	287	226	61	10	4	15	3	43	14	52	7	55	14	31	9	16	4	4	6	—	—
Sordomudos	22	9	13	1	—	1	5	4	4	3	2	—	—	—	1	—	—	—	1	—	—
Otros defectos	405	285	120	33	21	43	16	46	24	47	14	38	15	41	12	24	8	11	10	2	—
ESTADO CARABOBO	**3.072**	**2.046**	**1.026**	**130**	**68**	**284**	**155**	**346**	**135**	**406**	**163**	**389**	**145**	**237**	**132**	**150**	**97**	**95**	**129**	**9**	**2**
Ciegos	237	97	140	3	5	5	8	6	6	12	9	19	14	16	25	17	26	19	46	—	1
Cojos	319	216	103	4	5	28	17	49	15	46	24	38	16	26	14	12	6	11	6	2	—
Idiotas	176	112	64	10	8	30	19	31	8	18	11	12	7	6	6	4	1	1	4	—	—
Jorobados	84	67	17	4	1	7	3	9	2	16	2	19	3	6	4	3	1	2	1	1	—
Locos	205	101	104	8	3	21	18	19	15	13	16	20	24	9	11	7	7	4	10	—	—
Mancos	1.277	959	318	58	19	116	46	156	49	211	68	199	45	119	44	67	23	30	24	3	—
Sordomudos	68	31	37	6	5	9	7	5	8	5	1	3	6	1	3	1	3	—	4	1	—
Otros defectos	706	463	243	37	22	68	37	71	32	85	32	79	30	54	25	39	30	28	34	2	1

(Continúa en la página siguiente.)

Defectos físicos y mentales observados en la población de VENEZUELA, clasificada por Entidades Federales, grupos de edad y sexo

Cuadro Nº. **144** (Continuación)

DESIGNACION	RESUMEN			GRUPOS DE EDAD																	
	General	Por sexo		0 a 9 años		10 a 19 años		20 a 29 años		30 a 39 años		40 a 49 años		50 a 59 años		60 a 69 años		70 y más años		No declararon	
		V	H	V	H	V	H	V	H	V	H	V	H	V	H	V	H	V	H	V	H
ESTADO COJEDES	**1.026**	**670**	**356**	**44**	**25**	**115**	**49**	**134**	**66**	**134**	**59**	**107**	**60**	**81**	**47**	**36**	**32**	**18**	**17**	**1**	**1**
Ciegos	63	26	37	1	1	1	—	4	4	6	1	1	5	2	7	6	10	5	9	—	—
Cojos	158	110	48	8	7	15	4	21	13	18	9	20	9	20	4	5	1	2	1	1	—
Idiotas	61	43	18	6	1	16	3	9	6	5	3	4	3	2	1	1	1	—	—	—	—
Jorobados	29	23	6	1	—	3	2	4	3	5	—	5	1	1	—	3	—	1	—	—	—
Locos	49	23	26	4	3	6	5	5	4	3	4	3	4	2	3	—	2	—	1	—	—
Mancos	425	297	128	9	5	46	20	58	24	74	25	52	20	41	18	13	12	4	4	—	—
Sordomudos	26	14	12	5	1	6	5	2	3	—	—	1	1	—	1	—	—	—	—	—	1
Otros defectos	215	134	81	10	7	22	10	31	9	23	17	21	17	13	13	8	6	6	2	—	—
ESTADO FALCON	**3.485**	**2.397**	**1.088**	**214**	**76**	**365**	**153**	**393**	**162**	**372**	**111**	**407**	**146**	**256**	**127**	**222**	**133**	**155**	**177**	**13**	**3**
Ciegos	388	175	213	15	3	14	10	9	7	13	8	22	18	30	29	24	36	47	102	1	—
Cojos	259	202	57	19	6	30	5	19	12	22	11	41	6	22	6	29	6	19	5	1	—
Idiotas	218	141	77	15	9	43	19	26	10	20	10	14	12	7	9	13	5	2	3	1	—
Jorobados	75	43	32	8	2	4	1	10	5	4	3	4	4	2	1	4	4	7	12	—	—
Locos	298	172	126	17	8	33	23	39	35	30	14	25	17	14	12	6	7	2	7	6	3
Mancos	1.415	1.102	313	74	21	138	48	195	36	220	41	218	55	118	45	97	46	39	21	3	—
Sordomudos	135	74	61	16	7	22	13	17	18	5	7	7	8	7	5	—	1	—	2	—	—
Otros defectos	697	488	209	50	20	81	34	78	39	58	17	76	26	56	20	49	28	39	25	1	—

(Continúa en la página siguiente)

Defectos físicos y mentales observados en la población de VENEZUELA, clasificada por Entidades Federales, grupos de edad y sexo

Cuadro N°. **144** (Continuación)

DESIGNACION	RESUMEN			GRUPOS DE EDAD															
	General	Por sexo		0 a 9 años		10 a 19 años		20 a 29 años		30 a 39 años		40 a 49 años		50 a 59 años		60 a 69 años		70 y más años		No declararon	
		V	H	V	H	V	H	V	H	V	H	V	H	V	H	V	H	V	H	V	H
ESTADO GUARICO	**2.846**	**1.948**	**898**	**137**	**69**	**296**	**128**	**413**	**204**	**384**	**162**	**347**	**127**	**194**	**92**	**107**	**52**	**64**	**63**	**6**	**1**
Ciegos	157	68	89	2	3	4	4	6	9	7	9	12	13	10	13	12	12	15	26	—	—
Cojos	470	330	140	22	9	36	17	83	31	66	31	68	25	29	18	18	5	8	4	—	—
Idiotas	158	94	64	7	8	28	14	26	24	11	10	13	4	7	3	1	1	1	—	—	—
Jorobados	48	24	24	2	2	4	6	4	4	7	3	5	4	1	4	1	—	—	1	—	—
Locos	190	106	84	8	5	24	12	33	27	20	22	9	5	5	7	5	3	—	2	2	1
Mancos	994	758	236	27	14	94	27	147	55	173	48	154	36	99	28	38	19	23	9	3	—
Sordomudos	81	48	33	10	5	13	6	14	9	2	4	3	6	3	2	3	1	—	—	—	—
Otros defectos	748	520	228	59	23	93	42	100	45	98	35	83	34	40	17	29	11	17	21	1	—
ESTADO LARA	**5.355**	**3.512**	**1.843**	**290**	**185**	**546**	**291**	**677**	**278**	**602**	**287**	**559**	**244**	**395**	**206**	**261**	**173**	**180**	**179**	**2**	—
Ciegos	460	244	216	11	11	19	14	22	17	32	13	41	18	36	32	43	44	40	67	—	—
Cojos	358	253	105	12	9	38	23	49	17	37	16	57	19	31	8	16	10	13	3	—	—
Idiotas	402	238	164	12	13	74	40	63	35	39	35	24	16	14	13	8	3	4	9	—	—
Jorobados	182	129	53	12	9	28	8	25	7	24	9	16	6	8	3	9	7	7	4	—	—
Locos	431	218	213	12	10	37	26	50	47	50	51	30	28	20	27	11	12	7	12	1	—
Mancos	1.983	1.434	549	121	67	187	98	279	66	269	93	261	84	180	58	88	51	48	32	1	—
Sordomudos	196	111	85	12	16	29	19	32	16	10	10	16	10	9	10	1	1	2	3	—	—
Otros defectos	1.343	885	458	98	50	134	63	157	73	141	60	114	63	97	55	85	45	59	49	—	—

(Continúa en la página siguiente.)

Defectos físicos y mentales observados en la población de VENEZUELA, clasificada por Entidades Federales, grupos de edad y sexo

Cuadro Nº. **144** (Continuación)

DESIGNACION	RESUMEN			GRUPOS DE EDAD															
	General	Por sexo		0 a 9 años		10 a 19 años		20 a 29 años		30 a 39 años		40 a 49 años		50 a 59 años		60 a 69 años		70 y más años		No declararon	
		V	H	V	H	V	H	V	H	V	H	V	H	V	H	V	H	V	H	V	H
ESTADO MERIDA	**3.149**	**2.020**	**1.129**	**171**	**111**	**362**	**186**	**364**	**183**	**327**	**177**	**314**	**135**	**219**	**115**	**140**	**109**	**121**	**113**	**2**	—
Ciegos	243	129	114	10	3	10	4	11	5	14	9	21	14	14	14	12	27	37	38	—	—
Cojos	388	277	111	17	11	48	25	52	12	47	15	47	9	38	24	20	10	8	5	—	—
Idiotas	320	172	148	11	5	38	32	42	36	35	35	23	19	15	6	6	8	2	7	—	—
Jorobados	157	114	43	10	2	24	4	18	8	13	6	19	2	10	3	9	7	11	11	—	—
Locos	172	71	101	3	3	5	10	19	21	15	23	14	22	7	12	4	5	3	5	1	—
Mancos	348	277	71	20	9	55	7	38	13	39	12	50	8	36	3	20	9	19	10	—	—
Sordomudos	402	237	165	27	17	49	47	60	40	46	28	29	18	16	6	4	5	5	4	1	—
Otros defectos	1.119	743	376	73	61	133	57	124	48	118	49	111	43	83	47	65	38	36	33	—	—
ESTADO MIRANDA	**3.869**	**2.623**	**1.246**	**167**	**112**	**416**	**187**	**471**	**193**	**437**	**182**	**475**	**189**	**327**	**137**	**183**	**112**	**146**	**133**	**1**	**1**
Ciegos	246	119	127	2	2	13	6	7	4	4	12	15	12	15	15	19	23	44	53	—	—
Cojos	189	122	67	5	3	14	13	21	11	23	5	19	16	19	10	11	6	10	3	—	—
Idiotas	176	117	59	10	9	38	23	31	6	17	10	7	5	8	3	4	1	2	2	—	—
Jorobados	95	69	26	6	3	18	3	10	2	9	5	11	5	9	1	2	2	4	5	—	—
Locos	313	177	136	4	14	29	12	38	31	40	30	27	17	22	16	10	9	7	7	—	—
Mancos	2.030	1.481	549	93	50	211	73	275	97	263	90	293	90	200	71	102	41	43	36	1	1
Sordomudos	93	45	48	9	5	13	14	8	17	3	3	7	5	4	4	1	—	—	—	—	—
Otros defectos	727	493	234	38	26	80	43	81	25	78	27	96	39	50	17	34	30	36	27	—	—

(Continúa en la página siguiente.)

Defectos físicos y mentales observados en la población de VENEZUELA, clasificada por Entidades Federales, grupos de edad y sexo

Cuadro N°. **144** (Continuación)

DESIGNACION	RESUMEN			GRUPOS DE EDAD															
	General	Por sexo		0 a 9 años		10 a 19 años		20 a 29 años		30 a 39 años		40 a 49 años		50 a 59 años		60 a 69 años		70 y más años		No declaran	
		V	H	V	H	V	H	V	H	V	H	V	H	V	H	V	H	V	H	V	H
ESTADO MONAGAS	**1.892**	**1.376**	**516**	**165**	**65**	**209**	**97**	**311**	**99**	**246**	**72**	**207**	**66**	**116**	**49**	**75**	**34**	**42**	**34**	**5**	—
Ciegos	83	35	48	—	3	3	2	7	6	4	1	3	4	6	13	2	6	10	13	—	—
Cojos	377	296	81	50	11	34	18	59	18	56	7	36	11	30	7	22	6	6	3	3	—
Idiotas	141	84	57	14	6	29	21	20	10	13	8	4	5	3	5	—	2	1	—	—	—
Jorobados	79	60	19	7	1	15	2	11	5	11	7	9	2	4	1	2	1	1	—	—	—
Locos	95	54	41	11	5	12	12	17	11	10	5	1	2	3	1	—	2	—	3	—	—
Mancos	468	379	89	17	6	43	9	91	20	77	21	82	17	31	7	27	5	11	4	—	—
Sordomudos	40	25	15	6	3	8	3	7	3	1	4	1	1	1	—	1	1	—	—	—	—
Otros defectos	609	443	166	60	30	65	30	99	26	74	19	71	24	38	15	21	11	13	11	2	—
ESTADO NUEVA ESPARTA	**1.171**	**645**	**526**	**71**	**40**	**98**	**70**	**80**	**59**	**72**	**45**	**77**	**58**	**67**	**57**	**74**	**72**	**133**	**125**	**3**	—
Ciegos	246	91	155	1	—	3	3	3	4	3	2	4	12	15	19	17	38	44	77	1	—
Cojos	158	101	57	10	5	19	6	13	11	10	7	11	12	11	7	11	3	16	6	—	—
Idiotas	119	62	57	6	6	21	19	11	9	5	5	9	5	2	3	3	4	4	6	1	—
Jorobados	26	16	10	—	2	2	2	1	—	—	—	3	1	4	—	1	2	5	3	—	—
Locos	111	52	59	7	5	9	15	13	7	7	11	9	8	1	9	5	3	1	1	—	—
Mancos	139	99	40	15	7	20	6	13	9	15	4	17	5	7	2	6	4	5	3	1	—
Sordomudos	73	36	37	3	5	5	9	8	7	12	3	4	5	1	5	2	1	1	2	—	—
Otros defectos	299	188	111	29	10	19	10	18	12	20	13	20	10	26	12	29	17	27	27	—	—

(Continúa en la página siguiente.)

Defectos físicos y mentales observados en la población de VENEZUELA, clasificada por Entidades Federales, grupos de edad y sexo

Cuadro Nº. **144** (Continuación)

DESIGNACION	RESUMEN			GRUPOS DE EDAD																	
	General	Por sexo		0 a 9 años		10 a 19 años		20 a 29 años		30 a 39 años		40 a 49 años		50 a 59 años		60 a 69 años		70 y más años		No declararon	
		V	H	V	H	V	H	V	H	V	H	V	H	V	H	V	H	V	H	V	H
ESTADO PORTUGUESA	**1.795**	**1.284**	**511**	**114**	**55**	**202**	**89**	**281**	**103**	**244**	**83**	**197**	**79**	**131**	**45**	**75**	**40**	**39**	**17**	**1**	—
Ciegos	104	60	44	7	6	5	3	8	4	9	5	7	5	4	11	10	4	10	6	—	—
Cojos	179	127	52	10	6	18	14	32	15	32	5	17	5	11	3	6	3	1	1	—	—
Idiotas	86	52	34	5	2	20	9	14	13	3	3	4	7	3	—	3	—	—	—	—	—
Jorobados	75	62	13	8	4	8	—	12	2	12	1	11	2	8	2	2	1	1	1	—	—
Locos	65	36	29	6	4	5	4	11	6	10	6	1	2	2	3	1	4	—	—	—	—
Mancos	861	681	180	48	12	95	29	143	30	138	35	121	40	79	17	36	14	20	3	1	—
Sordomudos	62	34	28	4	6	12	9	10	8	3	3	1	2	1	—	1	—	2	—	—	—
Otros defectos	363	232	131	26	15	39	21	51	25	37	25	35	16	23	9	16	14	5	6	—	—
ESTADO SUCRE	**4.392**	**3.153**	**1.239**	**318**	**184**	**585**	**225**	**625**	**191**	**522**	**162**	**434**	**147**	**303**	**107**	**207**	**97**	**157**	**125**	**2**	**1**
Ciegos	304	172	132	5	1	13	4	14	8	12	9	14	12	26	19	32	24	56	55	—	—
Cojos	449	325	124	34	25	52	28	61	19	52	13	49	14	36	11	28	9	13	5	—	—
Idiotas	315	193	122	28	13	67	39	46	25	25	19	13	8	2	9	9	3	3	5	—	1
Jorobados	217	163	54	21	11	35	6	34	8	27	4	21	10	8	2	8	7	9	6	—	—
Locos	345	187	158	29	18	42	36	49	31	27	28	18	16	9	10	9	11	3	8	1	—
Mancos	1.455	1.188	267	90	42	195	39	239	52	241	46	213	39	124	24	58	15	27	10	1	—
Sordomudos	118	66	52	12	11	26	21	13	8	7	7	6	4	2	—	—	1	—	—	—	—
Otros defectos	1.189	859	330	99	63	155	52	169	40	131	36	100	44	96	32	63	27	46	36	—	—

(Continúa en la página siguiente.)

Defectos físicos y mentales observados en la población de VENEZUELA, clasificada por Entidades Federales, grupos de edad y sexo

Cuadro N°. **144** (Continuación)

DESIGNACION	RESUMEN			GRUPOS DE EDAD																	
	General	Por sexo		0 a 9 años		10 a 19 años		20 a 29 años		30 a 39 años		40 a 49 años		50 a 59 años		60 a 69 años		70 y más años		No declararon	
		V	H	V	H	V	H	V	H	V	H	V	H	V	H	V	H	V	H	V	H
ESTADO TACHIRA	**3.485**	**2.243**	**1.242**	**212**	**152**	**347**	**196**	**386**	**201**	**369**	**184**	**358**	**152**	**282**	**123**	**169**	**119**	**116**	**109**	**4**	**6**
Ciegos	267	136	131	8	6	14	6	12	7	9	8	21	15	24	19	27	34	21	33	—	3
Cojos	647	479	168	39	22	60	23	69	28	85	25	91	23	75	16	36	15	24	16	—	—
Idiotas	357	205	152	17	14	42	29	55	39	30	21	30	24	18	8	9	9	3	6	1	2
Jorobados	106	70	36	5	1	13	8	16	9	8	3	5	3	11	1	6	3	5	8	1	—
Locos	188	77	111	4	5	7	13	21	22	17	31	14	17	7	12	5	7	2	4	—	—
Mancos	377	302	75	27	7	47	14	33	10	48	9	68	17	49	7	16	8	14	3	—	—
Sordomudos	280	160	120	18	16	26	23	45	28	44	22	11	16	12	10	3	2	—	3	1	—
Otros defectos	1.263	814	449	94	81	138	80	135	58	128	65	118	37	86	50	67	41	47	36	1	1
ESTADO TRUJILLO	**6.196**	**4.384**	**1.812**	**345**	**164**	**755**	**294**	**833**	**270**	**703**	**247**	**748**	**273**	**467**	**205**	**306**	**155**	**223**	**200**	**4**	**4**
Ciegos	345	153	192	12	7	19	16	10	6	17	13	19	21	13	34	24	31	39	63	—	1
Cojos	748	564	184	44	27	90	34	90	28	100	29	99	29	72	14	41	9	27	13	1	1
Idiotas	472	276	196	27	15	85	47	74	54	43	25	28	22	13	15	5	7	1	11	—	—
Jorobados	183	139	44	9	3	15	7	30	5	24	2	26	7	23	6	7	4	5	10	—	—
Locos	300	146	154	6	4	22	17	39	34	29	27	32	29	10	24	6	9	2	10	—	—
Mancos	1 977	1.587	390	107	31	267	51	302	57	256	55	301	74	186	48	102	39	65	35	1	—
Sordomudos	339	182	157	24	27	43	27	53	45	29	20	15	16	8	11	5	6	4	3	1	2
Otros defectos	1.832	1.337	495	116	50	214	95	235	41	205	76	228	75	142	53	116	50	80	55	1	—

(Continúa en la página siguiente.)

Defectos físicos y mentales observados en la población de VENEZUELA, clasificada por Entidades Federales, grupos de edad y sexo

Cuadro N°. **144** (Continuación)

DESIGNACION	RESUMEN			GRUPOS DE EDAD															
	General	Por sexo		0 a 9 años		10 a 19 años		20 a 29 años		30 a 39 años		40 a 49 años		50 a 59 años		60 a 69 años		70 y más años		No declararon	
		V	H	V	H	V	H	V	H	V	H	V	H	V	H	V	H	V	H	V	H
ESTADO YARACUY	**2.650**	**1.851**	**799**	**110**	**56**	**275**	**128**	**349**	**110**	**349**	**113**	**361**	**114**	**198**	**114**	**131**	**73**	**76**	**88**	**2**	**3**
Ciegos	182	82	100	6	2	7	7	4	10	11	6	11	15	14	16	12	11	17	33	—	—
Cojos	129	100	29	7	2	12	4	22	2	14	3	22	3	13	3	7	8	3	4	—	—
Idiotas	147	84	63	8	5	26	13	22	12	15	13	6	7	5	7	2	3	—	3	—	—
Jorobados	69	52	17	2	2	6	3	7	—	11	3	16	1	4	4	3	1	3	3	—	—
Locos	150	75	75	3	2	13	7	17	15	21	15	12	11	3	12	2	4	4	8	—	1
Mancos	1.541	1.162	379	62	23	157	62	230	57	234	54	243	63	121	58	79	37	35	24	1	1
Sordomudos	48	32	16	2	6	8	5	9	2	5	1	6	2	1	—	—	—	—	—	1	—
Otros defectos	384	264	120	20	14	46	27	38	12	38	18	45	12	37	14	26	9	14	13	—	1
ESTADO ZULIA	**4.357**	**3.498**	**859**	**261**	**108**	**474**	**124**	**613**	**102**	**707**	**103**	**602**	**118**	**379**	**71**	**234**	**86**	**220**	**140**	**8**	**7**
Ciegos	452	277	175	12	9	17	7	18	6	17	7	45	15	35	12	51	37	81	82	1	—
Cojos	762	635	127	36	22	79	24	94	12	136	21	124	19	94	9	42	6	28	14	2	—
Idiotas	263	189	74	22	10	46	23	44	19	33	5	22	9	10	1	10	—	2	5	—	2
Jorobados	100	86	14	11	2	15	1	20	3	13	—	13	2	7	3	2	1	5	2	—	—
Locos	470	377	93	17	10	40	15	77	15	95	10	82	17	46	9	12	8	6	9	2	—
Mancos	945	823	122	56	17	97	14	159	15	231	22	142	23	78	18	42	7	18	5	—	1
Sordomudos	89	71	18	12	3	22	3	13	3	12	3	5	—	4	1	1	3	2	—	—	2
Otros defectos	1.276	1.040	236	95	35	158	37	188	29	170	35	169	33	105	18	74	24	78	23	3	2

(Continúa en la página siguiente)

Defectos físicos y mentales observados en la población de VENEZUELA, clasificada por Entidades Federales, grupos de edad y sexo

Cuadro Nº. **144** (Continuación)

DESIGNACION	RESUMEN			GRUPOS DE EDAD																	
	General	Por sexo		0 a 9 años		10 a 19 años		20 a 29 años		30 a 39 años		40 a 49 años		50 a 59 años		60 a 69 años		70 y más años		No declararon	
		V	H	V	H	V	H	V	H	V	H	V	H	V	H	V	H	V	H	V	H
TERRITORIO AMAZONAS	**23**	**15**	**8**	**2**	**2**	**2**	**1**	—	—	**5**	**1**	**5**	**2**	**1**	—	—	**1**	—	**1**	—	—
Ciegos	2	—	2	—	—	—	—	—	—	—	—	—	1	—	—	—	1	—	—	—	—
Cojos	3	3	—	—	—	—	—	—	—	—	—	3	—	—	—	—	—	—	—	—	—
Idiotas	1	1	—	—	—	—	—	—	—	1	—	—	—	—	—	—	—	—	—	—	—
Jorobados	—	—	—	—	—	—	—	—	—	—	—	—	—	—	—	—	—	—	—	—	—
Locos	3	—	3	—	1	—	—	—	—	—	1	—	1	—	—	—	—	—	—	—	—
Mancos	5	5	—	1	—	—	—	—	—	2	—	1	—	1	—	—	—	—	—	—	—
Sordomudos	2	1	1	—	—	—	1	—	—	1	—	—	—	—	—	—	—	—	—	—	—
Otros defectos	7	5	2	1	1	2	—	—	—	1	—	1	—	—	—	—	—	—	1	—	—
TERRITORIO: DELTA AMACURO	**403**	**294**	**109**	**20**	**15**	**43**	**20**	**63**	**11**	**42**	**20**	**56**	**15**	**38**	**10**	**20**	**6**	**12**	**12**	—	—
Ciegos	33	16	17	2	1	—	—	1	—	2	—	1	1	2	4	3	3	5	8	—	—
Cojos	69	49	20	3	4	8	5	12	2	4	4	8	1	8	4	5	—	1	—	—	—
Idiotas	30	18	12	1	3	4	2	6	3	3	2	2	—	2	—	—	1	—	1	—	—
Jorobados	11	10	1	3	—	2	—	2	—	—	—	1	—	1	—	1	—	—	1	—	—
Locos	28	18	10	3	3	2	1	5	2	3	3	1	1	3	—	1	—	—	—	—	—
Mancos	93	78	15	2	2	8	—	17	—	14	6	21	5	10	1	5	—	1	1	—	—
Sordomudos	10	4	6	1	—	1	3	2	—	—	2	—	1	—	—	—	—	—	—	—	—
Otros defectos	129	101	28	5	2	18	9	18	4	16	3	22	6	12	1	5	2	5	1	—	—

(Concluye en la página siguiente)

Defectos físicos y mentales observados en la población de VENEZUELA, clasificada por Entidades Federales, grupos de edad y sexo

Cuadro N°. **144** (Conclusión)

DESIGNACION	RESUMEN			GRUPOS DE EDAD																	
	General	Por sexo		0 a 9 años		10 a 19 años		20 a 29 años		30 a 39 años		40 a 49 años		50 a 59 años		60 a 69 años		70 y más años		No declararon	
		V	H	V	H	V	H	V	H	V	H	V	H	V	H	V	H	V	H	V	H
DEPENDENCIAS FEDERALES	1	—	1	—	—	—	—	—	—	—	1	—	—	—	—	—	—	—	—	—	—
Ciegos	—	—	—	—	—	—	—	—	—	—	—	—	—	—	—	—	—	—	—	—	—
Cojos	—	—	—	—	—	—	—	—	—	—	—	—	—	—	—	—	—	—	—	—	—
Idiotas	—	—	—	—	—	—	—	—	—	—	—	—	—	—	—	—	—	—	—	—	—
Jorobados	—	—	—	—	—	—	—	—	—	—	—	—	—	—	—	—	—	—	—	—	—
Locos	1	—	1	—	—	—	—	—	—	—	1	—	—	—	—	—	—	—	—	—	—
Mancos	—	—	—	—	—	—	—	—	—	—	—	—	—	—	—	—	—	—	—	—	—
Sordomudos	—	—	—	—	—	—	—	—	—	—	—	—	—	—	—	—	—	—	—	—	—
Otros defectos	—	—	—	—	—	—	—	—	—	—	—	—	—	—	—	—	—	—	—	—	—

SEXTA PARTE

ACTIVIDADES ECONOMICAS

Población venezolana y extranjera económicamente activa de VENEZUELA, clasificada por ramas, categorías de actividad económica y sexo

Cuadro N°. 145

RAMAS Y CATEGORIAS DE ACTIVIDAD ECONOMICA	RESUMEN			VENEZOLANOS			EXTRANJEROS		
	General	Por sexo		Total	Varones	Hembras	Total	Varones	Hembras
		Varones	Hembras						
POBLACION ACTIVA	**1.240.682**	**961.880**	**278.802**	**1.210.341**	**936.670**	**273.671**	**30.341**	**25.210**	**5.131**
PRODUCCION DE LOS REINOS VEGETAL Y ANIMAL	**635.600**	**594.664**	**40.936**	**626.913**	**586.922**	**39.991**	**8.687**	**7.742**	**945**
REINO VEGETAL	**581.766**	**546.816**	**34.950**	**573.416**	**539.392**	**34.024**	**8.350**	**7.424**	**926**
AGRICULTURA, ARBORICULTURA Y HORTICULTURA.	577.854	543.475	34.379	569.617	536.157	33.460	8.237	7.318	919
Empleados	6.356	4.219	2.137	5.996	4.077	1.919	360	142	218
Jornaleros, obreros y peones	302.176	280.508	21.668	296.836	275.782	21.054	5.340	4.726	614
Propietarios, arrendatarios y colonos, etc	249.033	239.132	9.901	246.779	236.960	9.819	2.254	2.172	82
Trabajadores por su cuenta	15	15	—	15	15	—	—	—	—
Ocupaciones no definidas	20.274	19.601	673	19.991	19.323	668	283	278	5
FLORICULTURA	2.033	1.746	287	1.928	1.646	282	105	100	5
Empleados	5	5	—	5	5	—	—	—	—
Jornaleros, obreros y peones	7	7	—	7	7	—	—	—	—
Propietarios	89	88	1	80	80	—	9	8	1
Trabajadores por su cuenta	5	2	3	5	2	3	—	—	—
Ocupaciones no definidas	1.927	1.644	283	1.831	1.552	279	96	92	4
OTROS DERIVADOS DEL REINO VEGETAL	1.879	1.595	284	1.871	1.589	282	8	6	2
Empleados	20	20	—	19	19	—	1	1	—
Jornaleros, obreros y peones	710	546	164	710	546	164	—	—	—
Propietarios	11	11	—	11	11	—	—	—	—
Trabajadores por su cuenta	11	7	4	11	7	4	—	—	—
Ocupaciones no definidas	1.127	1.011	116	1.120	1.006	114	7	5	2

(Continúa en la página siguiente)

Población venezolana y extranjera económicamente activa de VENEZUELA, clasificada por ramas, categorías de actividad económica y sexo

Cuadro Nº. **145** (Continuación)

RAMAS Y CATEGORIAS DE ACTIVIDAD ECONOMICA	RESUMEN			VENEZOLANOS			EXTRANJEROS		
	General	Por sexo		Total	Varones	Hembras	Total	Varones	Hembras
		Varones	Hembras						
REINO ANIMAL	**53.834**	**47.848**	**5.986**	**53.497**	**47.530**	**5.967**	**337**	**318**	**19**
GANADERIA EN GENERAL, AVICULTURA Y APICULTURA	43.716	37.939	5.777	43.419	37.654	5.765	297	285	12
Empleados	2.897	2.184	713	2.880	2.171	709	17	13	4
Jornaleros, obreros y peones	18.646	17.551	1.095	18.535	17.444	1.091	111	107	4
Propietarios	22.057	18.111	3.946	21.891	17.948	3.943	166	163	3
Trabajadores por su cuenta	36	17	19	36	17	19	—	—	—
Ocupaciones no definidas	80	76	4	77	74	3	3	2	1
PESCA	10.095	9.892	203	10.059	9.862	197	36	30	6
Empleados	26	25	1	24	24	—	2	1	1
Jornaleros, obreros y peones	5.376	5.253	123	5.366	5.243	123	10	10	—
Propietarios	409	400	9	401	396	5	8	4	4
Trabajadores por su cuenta	3.633	3.581	52	3.618	3.566	52	15	15	—
Ocupaciones no definidas	651	633	18	650	633	17	1	—	1
OTROS DERIVADOS DEL REINO ANIMAL	23	17	6	19	14	5	4	3	1
Empleados	2	2	—	1	1	—	1	1	—
Jornaleros, obreros y peones	8	7	1	7	7	—	1	—	1
Propietarios	5	5	—	3	3	—	2	2	—
Trabajadores por su cuenta	2	2	—	2	2	—	—	—	—
Ocupaciones no definidas	6	1	5	6	1	5	—	—	—

(Continúa en la página siguiente)

Población venezolana y extranjera económicamente activa de VENEZUELA, clasificada por ramas, categorías de actividad económica y sexo

Cuadro Nº. **145** (Continuación)

RAMAS Y CATEGORIAS DE ACTIVIDAD ECONOMICA	RESUMEN			VENEZOLANOS			EXTRANJEROS		
	General	Por sexo		Total	Varones	Hembras	Total	Varones	Hembras
		Varones	Hembras						
EXTRACCION DE MINERALES	**23.457**	**22.292**	**1.165**	**20.337**	**19.417**	**920**	**3.12)**	**2.875**	**245**
ARENA Y CANTERAS	391	383	8	387	379	8	4	4	—
Empleados	5	5	—	5	5	—	—	—	—
Jornaleros, obreros y peones	380	373	7	376	369	7	4	4	—
Propietarios	2	2	—	2	2	—	—	—	—
Trabajadores por su cuenta	2	1	1	2	1	1	—	—	—
Ocupaciones no definidas	2	2	—	2	2	—	—	—	—
ASBESTO	16	14	2	15	13	2	1	1	—
Empleados	1	1	—	—	—	—	1	1	—
Jornaleros, obreros y peones	12	12	—	12	12	—	—	—	—
Propietarios	1	1	—	1	1	—	—	—	—
Ocupaciones no definidas	2	—	2	2	—	2	—	—	—
CARBON DE PIEDRA	161	152	9	153	144	9	8	8	—
Empleados	11	9	2	8	6	2	3	3	—
Jornaleros, obreros y peones	135	134	1	130	129	1	5	5	—
Propietarios	3	3	—	3	3	—	—	—	—
Trabajadores por su cuenta	4	2	2	4	2	2	—	—	—
Ocupaciones no definidas	8	4	4	8	4	4	—	—	—
COBRE	13	12	1	7	6	1	6	6	—
Empleados	5	5	—	2	2	—	3	3	—
Jornaleros, obreros y peones	8	7	1	5	4	1	3	3	—
HIDROCARBUROS	19.146	18.211	935	16.419	15.724	695	2.727	2.487	240
Empleados	5.500	5.095	405	3.846	3.560	286	1.654	1.535	119
Jornaleros, obreros peones y sirvientes	13.634	13.107	527	12.561	12.157	406	1.071	950	121
Trabajadores por su cuenta	2	—	2	2	—	2	—	—	—
Ocupaciones no definidas	10	9	1	3	7	1	2	2	—

(Continúa en la página siguiente)

Población venezolana y extranjera económicamente activa de VENEZUELA, clasificada por ramas, categorías de actividad económica y sexo

Cuadro N°: **145** (Continuación)

RAMAS Y CATEGORIAS DE ACTIVIDAD ECONOMICA	RESUMEN			VENEZOLANOS			EXTRANJEROS		
	General	Por sexo		Total	Varones	Hembras	Total	Varones	Hembras
		Varones	Hembras						
HIERRO	151	151	—	130	130	—	21	21	—
Empleados	16	16	—	6	6	—	10	10	—
Jornaleros y obreros	130	130	—	121	121	—	9	9	—
Peones y sirvientes	5	5	—	3	3	—	2	2	—
ORO	1.810	1.767	43	1.613	1.573	40	197	194	3
Empleados	166	154	12	115	103	12	51	51	—
Jornaleros y obreros	1.620	1.593	27	1.479	1.455	24	141	138	3
Propietarios	1	1	—	—	—	—	1	1	—
Trabajadores por su cuenta	5	4	1	4	3	1	1	1	—
Peones y sirvientes	13	10	3	13	10	3	—	—	—
Ocupaciones no definidas	5	5	—	2	2	—	3	3	—
PLOMO	1	—	1	—	—	—	1	—	1
Ocupaciones no definidas	1	—	1	—	—	—	1	—	1
SAL	396	262	134	396	262	134	—	—	—
Empleados	8	8	—	8	8	—	—	—	—
Jornaleros, obreros y peones	387	253	134	387	253	134	—	—	—
Trabajadores por su cuenta	1	1	—	1	1	—	—	—	—
OTRAS MINAS NO ESPECIFICADAS	1.372	1.340	32	1.217	1.186	31	155	154	1
Empleados	30	29	1	19	19	—	11	10	1
Jornaleros y obreros	1.317	1.287	30	1.184	1.154	30	133	133	—
Propietarios y concesionarios	5	5	—	4	4	—	1	1	—
Trabajadores por su cuenta	17	16	1	10	9	1	7	7	—
Peones y sirvientes	2	2	—	—	—	—	2	2	—
Ocupaciones no definidas	1	1	—	—	—	—	1	1	—

(Continúa en la página siguiente.)

Población venezolana y extranjera económicamente activa de VENEZUELA, clasificada por ramas, categorías de actividad económica y sexo

Cuadro N°. **145** (Continuación)

RAMAS Y CATEGORIAS DE ACTIVIDAD ECONOMICA	RESUMEN			VENEZOLANOS			EXTRANJEROS		
	General	Por sexo		Total	Varones	Hembras	Total	Varones	Hembras
		Varones	Hembras						
INDUSTRIAS	**206.711**	**108.156**	**98.555**	**201.376**	**103.863**	**97.513**	**5.335**	**4.293**	**1.042**
ALIMENTICIAS	**24.283**	**16.524**	**7.759**	**23.500**	**15.824**	**7.676**	**783**	**700**	**83**
ACEITE, MANTECA Y GRASAS, EXCEPTO MANTEQUILLA	287	240	47	275	228	47	12	12	—
Empleados	22	22	—	18	18	—	4	4	—
Jornaleros y obreros	238	202	36	234	198	36	4	4	—
Propietarios	4	4	—	3	3	—	1	1	—
Trabajadores por su cuenta	14	5	9	11	2	9	3	3	—
Peones y sirvientes	3	2	1	3	2	1	—	—	—
Ocupaciones no definidas	6	5	1	6	5	1	—	—	—
AZUCAR, PAPELON Y DEMAS DERIVADOS DE LA CAÑA	3.500	3.366	134	3.291	3.160	131	209	206	3
Empleados	219	205	14	188	174	14	31	31	—
Jornaleros y obreros	3.195	3.109	86	3.028	2.942	86	167	167	—
Propietarios	21	20	1	20	19	1	1	1	—
Trabajadores por su cuenta	30	9	21	25	6	19	5	3	2
Peones y sirvientes	24	18	6	22	16	6	2	2	—
Ocupaciones no definidas	11	5	6	8	3	5	3	2	1
CARNES (CRUDAS O EN CONSERVAS)	3.601	3.433	168	3.534	3.371	163	67	62	5
Empleados	178	171	7	167	160	7	11	11	—
Jornaleros y obreros	1.555	1.498	57	1.526	1.473	53	29	25	4
Propietarios	161	159	2	153	151	2	8	8	—
Trabajadores por su cuenta	1.600	1.504	96	1.582	1.487	95	18	17	1
Peones y sirvientes	86	85	1	85	84	1	1	1	—
Ocupaciones no definidas	21	16	5	21	16	5	—	—	—
DULCES EN GENERAL, (INCLUSO CHOCOLATES, HELADOS)	2.212	1.313	899	2.043	1.171	872	169	142	27
Empleados	268	218	50	223	174	49	45	44	1
Jornaleros y obreros	1.121	745	376	1.073	707	366	48	38	10
Propietarios	110	96	14	72	59	13	38	37	1
Trabajadores por su cuenta	680	224	456	644	202	442	36	22	14
Peones y sirvientes	31	29	2	31	29	2	—	—	—
Ocupaciones no definidas	2	1	1	—	—	—	2	1	1

(Continúa en la página siguiente)

Población venezolana y extranjera económicamente activa de VENEZUELA, clasificada por ramas, categorías de actividad económica y sexo

Cuadro N° 145 (Continuación)

RAMAS Y CATEGORIAS DE ACTIVIDAD ECONOMICA	RESUMEN			VENEZOLANOS			EXTRANJEROS		
	General	Por sexo		Total	Varones	Hembras	Total	Varones	Hembras
		Varones	Hembras						
HARINAS, FECULAS, ALMIDONES, PASTAS Y DERIVADOS	3.028	777	2.251	2.992	741	2.251	36	36	—
Empleados	112	102	10	99	89	10	13	13	—
Jornaleros y obreros	1.613	471	1.142	1.608	466	1.142	5	5	—
Propietarios	102	99	3	86	83	3	16	16	—
Trabajadores por su cuenta	1.159	71	1.088	1.158	70	1.088	1	1	—
Peones y sirvientes	24	21	3	24	21	3	—	—	—
Ocupaciones no definidas	18	13	5	17	12	5	1	1	—
LECHE, QUESO, MANTEQUILLA Y CREMA	567	533	34	546	512	34	21	21	—
Empleados	70	67	3	61	58	3	9	9	—
Jornaleros y obreros	384	363	21	380	359	21	4	4	—
Propietarios	55	52	3	52	49	3	3	3	—
Trabajadores por su cuenta	38	33	5	37	32	5	1	1	—
Peones y sirvientes	11	9	2	11	9	2	—	—	—
Ocupaciones no definidas	9	9	—	5	5	—	4	4	—
PANADERIAS, FABRICAS DE GALLETAS, LEVADURA, ETC.	8.990	5.334	3.656	8.772	5.158	3.614	218	176	42
Empleados	552	473	79	519	445	74	33	28	5
Jornaleros y obreros	5.004	3.806	1.198	4.890	3.708	1.182	114	98	16
Propietarios	415	342	73	385	316	69	30	26	4
Trabajadores por su cuenta	2.811	523	2.288	2.772	501	2.271	39	22	17
Peones y sirvientes	193	180	13	191	178	13	2	2	—
Ocupaciones no definidas	15	10	5	15	10	5	—	—	—

(Continúa en la página siguiente.)

Población venezolana y extranjera económicamente activa de VENEZUELA, clasificada por ramas, categorías de actividad económica y sexo

Cuadro N°. **145** (Continuación)

RAMAS Y CATEGORIAS DE ACTIVIDAD ECONOMICA	RESUMEN			VENEZOLANOS			EXTRANJEROS		
	General	Por sexo		Total	Varones	Hembras	Total	Varones	Hembras
		Varones	Hembras						
PESCADOS Y MARISCOS (CRUDOS O EN CONSERVAS)	1.529	1.149	380	1.520	1.140	380	9	9	—
Empleados	60	56	4	57	53	4	3	3	—
Jornaleros y obreros	1.106	919	187	1.101	914	187	5	5	—
Propietarios	59	58	1	59	58	1	—	—	—
Trabajadores por su cuenta	298	112	186	297	111	186	1	1	—
Peones y sirvientes	6	4	2	6	4	2	—	—	—
OTRAS INDUSTRIAS ALIMENTICIAS, INCLUSO CAFE	569	379	190	527	343	184	42	36	6
Empleados	109	104	5	96	91	5	13	13	—
Jornaleros y obreros	336	176	160	321	167	154	15	9	6
Propietarios	48	48	—	38	38	—	10	10	—
Trabajadores por su cuenta	65	42	23	61	38	23	4	4	—
Peones y sirvientes	11	9	2	11	9	2	—	—	—
ARTES GRAFICAS	**2.844**	**2.435**	**409**	**2.720**	**2.320**	**400**	**124**	**115**	**9**
IMPRENTAS, LITOGRAFIAS, TIPOGRAFIAS ETC.	2.844	2.435	409	2.720	2.320	400	124	115	9
Empleados	376	303	73	339	270	69	37	33	4
Jornaleros y obreros	2.201	1.919	282	2.131	1.852	279	70	67	3
Propietarios	117	113	4	106	104	2	11	9	2
Trabajadores por su cuenta	105	62	43	101	58	43	4	4	—
Peones y sirvientes	23	22	1	22	21	1	1	1	—
Ocupaciones no definidas	22	16	6	21	15	6	1	1	—

(Continúa en la página siguiente.)

Población venezolana y extranjera económicamente activa de VENEZUELA, clasificada por ramas, categorías de actividad económica y sexo

Cuadro Nº. **145** (Continuación)

RAMAS Y CATEGORIAS DE ACTIVIDAD ECONOMICA	RESUMEN			VENEZOLANOS			EXTRANJEROS		
	General	Por sexo		Total	Varones	Hembras	Total	Varones	Hembras
		Varones	Hembras						
BEBIDAS	**1.926**	**1.650**	**276**	**1.848**	**1.573**	**275**	**78**	**77**	**1**
BEBIDAS GASEOSAS, REFRESCOS, AGUAS MINERALES, ETC.	403	353	50	385	335	50	18	18	—
Empleados	85	77	8	76	68	8	9	9	—
Jornaleros y obreros	217	181	36	217	181	36	—	—	—
Propietarios	43	41	2	35	33	2	8	8	—
Trabajadores por su cuenta	42	40	2	41	39	2	1	1	—
Peones y sirvientes	15	13	2	15	13	2	—	—	—
Ocupaciones no definidas	1	1	—	1	1	—	—	—	—
CERVECERIAS	860	762	98	824	726	98	36	36	—
Empleados	248	227	21	229	208	21	19	19	—
Jornaleros y obreros	562	495	67	546	479	67	16	16	—
Propietarios	4	4	—	4	4	—	—	—	—
Trabajadores por su cuenta	10	8	2	10	8	2	—	—	—
Peones y sirvientes	32	25	7	32	25	7	—	—	—
Ocupaciones no definidas	4	3	1	3	2	1	1	1	—
LICORERIAS EN GENERAL	647	521	126	623	498	125	24	23	1
Empleados	164	149	15	151	137	14	13	12	1
Jornaleros y obreros	379	279	100	372	272	100	7	7	—
Propietarios	47	47	—	45	45	—	2	2	—
Trabajadores por su cuenta	43	37	6	41	35	6	2	2	—
Peones y sirvientes	11	7	4	11	7	4	—	—	—
Ocupaciones no definidas	3	2	1	3	2	1	—	—	—
OTRAS INDUSTRIAS DE LA BEBIDA	16	14	2	16	14	2	—	—	—
Empleados	2	2	—	2	2	—	—	—	—
Jornaleros, obreros y peones	4	3	1	4	3	1	—	—	—
Propietarios	2	2	—	2	2	—	—	—	—
Trabajadores por su cuenta	8	7	1	8	7	1	—	—	—

(Continúa en la página siguiente.)

Población venezolana y extranjera económicamente activa de VENEZUELA, clasificada por ramas, categorías de actividad económica y sexo

Cuadro N°. **145** (Continuación)

RAMAS Y CATEGORIAS DE ACTIVIDAD ECONOMICA	RESUMEN			VENEZOLANOS			EXTRANJEROS		
	General	Por sexo		Total	Varones	Hembras	Total	Varones	Hembras
		Varones	Hembras						
CUERO Y SUS DERIVADOS	**17.465**	**13.459**	**4.006**	**16.990**	**13.006**	**3.984**	**475**	**453**	**22**
CURTIEMBRES (TENERIAS)	672	654	18	642	625	17	30	29	1
Empleados	32	31	1	28	27	1	4	4	—
Jornaleros y obreros	554	540	14	536	523	13	18	17	1
Propietarios	36	36	—	33	33	—	3	3	—
Trabajadores por su cuenta	39	36	3	34	31	3	5	5	—
Peones y sirvientes	9	9	—	9	9	—	—	—	—
Ocupaciones no definidas	2	2	—	2	2	—	—	—	—
CALZADO, INCLUSO ALPARGATAS, PANTUFLAS ETC.	15.641	11.731	3.910	15.230	11.338	3.892	411	393	18
Empleados	341	239	102	323	226	97	18	13	5
Jornaleros y obreros	7.033	5.316	1.717	6.892	5.182	1.710	141	134	7
Propietarios	926	868	58	857	801	56	69	67	2
Trabajadores por su cuenta	7.212	5.192	2.020	7.039	5.022	2.017	173	170	3
Peones y sirvientes	124	111	13	115	103	12	9	8	1
Ocupaciones no definidas	5	5	—	4	4	—	1	1	—
TALABARTERIAS, INCLUSO MALETAS Y SIMILARES	1.106	1.046	60	1.078	1.020	58	28	26	2
Empleados	17	12	5	17	12	5	—	—	—
Jornaleros, obreros y peones	323	301	22	312	291	21	11	10	1
Propietarios	236	235	1	231	230	1	5	5	—
Trabajadores por su cuenta	527	495	32	515	484	31	12	11	1
Ocupaciones no definidas	3	3	—	3	3	—	—	—	—
OTRAS INDUSTRIAS DEL CUERO	46	28	18	40	23	17	6	5	1
Empleados	8	4	4	7	4	3	1	—	1
Jornaleros y obreros	19	8	11	18	7	11	1	1	—
Propietarios	6	5	1	3	2	1	3	3	—
Trabajadores por su cuenta	8	6	2	8	6	2	—	—	—
Peones y sirvientes	3	3	—	3	3	—	—	—	—
Ocupaciones no definidas	2	2	—	1	1	—	1	1	—

(Continúa en la página siguiente)

Población venezolana y extranjera económicamente activa de VENEZUELA, clasificada por ramas, categorías de actividad económica y sexo

Cuadro N°. **145** (Continuación)

RAMAS Y CATEGORIAS DE ACTIVIDAD ECONOMICA	RESUMEN			VENEZOLANOS			EXTRANJEROS		
	General	Por sexo		Total	Varones	Hembras	Total	Varones	Hembras
		Varones	Hembras						
EDIFICACIONES Y MATERIALES DE CONSTRUCCION	**39.567**	**38.627**	**940**	**38.628**	**37.697**	**931**	**939**	**930**	**9**
EDIFICACIONES EN GENERAL	33.665	33.285	380	32.855	32.480	375	810	805	5
Empleados	183	159	24	128	105	23	55	54	1
Jornaleros y obreros	1.625	1.421	204	1.554	1.352	202	71	69	2
Propietarios	31	30	1	26	25	1	5	5	—
Trabajadores por su cuenta	526	521	5	519	514	5	7	7	—
Peones y sirvientes	1.176	1.030	146	1.151	1.007	144	25	23	2
Albañiles, alarifes y maestros de obra	30.093	30.093	—	29.447	29.447	—	646	646	—
Ocupaciones no definidas	31	31	—	30	30	—	1	1	—
FABRICAS DE CEMENTO, MOSAICOS, CERAMICAS, ALFARERIAS ETC.	5.902	5.342	560	5.773	5.217	556	129	125	4
Empleados	158	155	3	141	140	1	17	15	2
Jornaleros y obreros	4.592	4.330	262	4.513	4.252	261	79	78	1
Propietarios	353	331	22	335	313	22	18	18	—
Trabajaores por su cuenta	685	416	269	670	402	268	15	14	1
Peones y sirvientes	112	108	4	112	108	4	—	—	—
Ocupaciones no definidas	2	2	—	2	2	—	—	—	—

(Continúa en la página siguiente.)

Población venezolana y extranjera económicamente activa de VENEZUELA, clasificada por ramas, categorías de actividad económica y sexo

Cuadro N°. **145** (Continuación)

RAMAS Y CATEGORIAS DE ACTIVIDAD ECONOMICA	RESUMEN			VENEZOLANOS			EXTRANJEROS		
	General	Por sexo		Total	Varones	Hembras	Total	Varones	Hembras
		Varones	Hembras						
QUIMICAS Y BIOLOGICAS	**1.751**	**1.304**	**447**	**1.608**	**1.173**	**435**	**143**	**131**	**12**
JABONES Y PERFUMERIAS EN GENERAL	984	750	234	933	710	223	51	40	11
Empleados	256	223	33	241	210	31	15	13	2
Jornaleros y obreros	518	379	139	502	367	135	16	12	4
Propietarios	85	79	6	72	68	4	13	11	2
Trabajadores por su cuenta	101	49	52	94	45	49	7	4	3
Peones y sirvientes	19	17	2	19	17	2	—	—	—
Ocupaciones no definidas	5	3	2	5	3	2	—	—	—
MEDICINAS Y PRODUCTOS FARMACEUTICOS Y BIOLOGICOS	353	182	171	299	129	170	54	53	1
Empleados	178	106	72	155	84	71	23	22	1
Jornaleros y obreros	125	32	93	123	30	93	2	2	—
Propietarios	10	10	—	8	8	—	2	2	—
Trabajadores por su cuenta	33	31	2	6	4	2	27	27	—
Peones y sirvientes	6	3	3	6	3	3	—	—	—
Ocupaciones no definidas	1	—	1	1	—	1	—	—	—
OTRAS INDUSTRIAS QUIMICAS	414	372	42	376	334	42	38	38	—
Empleados	35	33	2	23	21	2	12	12	—
Jornaleros y obreros	188	162	26	179	153	26	9	9	—
Propietarios	26	22	4	21	17	4	5	5	—
Trabajadores por su cuenta	155	145	10	144	134	10	11	11	—
Peones y sirvientes	9	9	—	9	9	—	—	—	—
Ocupaciones no definidas	1	1	—	—	—	—	1	1	—

(Continúa en la página siguiente.)

Población venezolana y extranjera económicamente activa de VENEZUELA, clasificada por ramas, categorías de actividad económica y sexo

Cuadro N°. **145** (Continuación)

RAMAS Y CATEGORIAS DE ACTIVIDAD ECONOMICA	RESUMEN			VENEZOLANOS			EXTRANJEROS		
	General	Por sexo		Total	Varones	Hembras	Total	Varones	Hembras
		Varones	Hembras						
LUZ Y ENERGIA ELECTRICA	**2 310**	**2.212**	**98**	**2.169**	**2.076**	**93**	**141**	**136**	**5**
PLANTAS DE GENERACION Y TRANSFORMACION	2.310	2.212	98	2.169	2.076	93	141	136	5
Empleados	544	491	53	487	437	50	57	54	3
Jornaleros y obreros	1.680	1.639	41	1.602	1.563	39	78	76	2
Propietarios	18	18	—	16	16	—	2	2	—
Trabajadores por su cuenta	26	26	—	24	24	—	2	2	—
Peones y sirvientes	42	38	4	40	36	4	2	2	—
MADERA	**19 149**	**18.333**	**816**	**18.329**	**17.524**	**805**	**820**	**809**	**11**
ASERRADEROS	1.130	1.102	28	1.085	1.057	28	45	45	—
Empleados	80	78	2	76	74	2	4	4	—
Jornaleros y obreros	840	823	17	811	794	17	29	29	—
Propietarios	47	47	—	42	42	—	5	5	—
Trabajadores por su cuenta	134	125	9	128	119	9	6	6	—
Peones y sirvientes	22	22	—	21	21	—	1	1	—
Ocupaciones no definidas	7	7	—	7	7	—	—	—	—
CARPINTERIAS Y EBANISTERIAS	17.779	16.996	783	17.015	16.243	772	764	753	11
Empleados	182	148	34	169	138	31	13	10	3
Jornaleros, obreros y peones	5 096	4.505	591	4.829	4.242	587	267	263	4
Propietarios	1.253	1.248	5	1.177	1.172	5	76	76	—
Trabajadores por su cuenta	11.180	11.027	153	10.772	10.623	149	408	404	4
Peones y sirvientes	52	52	—	52	52	—	—	—	—
Ocupaciones no definidas	16	16	—	16	16	—	—	—	—
OTRAS INDUSTRIAS DE LA MADERA	240	235	5	229	224	5	11	11	—
Empleados	14	14	—	11	11	—	3	3	—
Jornaleros y obreros	150	146	4	146	142	4	4	4	—
Propietarios	20	20	—	18	18	—	2	2	—
Trabajadores por su cuenta	50	50	—	48	48	—	2	2	—
Peones y sirvientes	3	2	1	3	2	1	—	—	—
Ocupaciones no definidas	3	3	—	3	3	—	—	—	—

(Continúa en la página siguiente.)

Población venezolana y extranjera económicamente activa de VENEZUELA, clasificada por ramas, categorías de actividad económica y sexo

Cuadro N°. **145** (Continuación)

RAMAS Y CATEGORIAS DE ACTIVIDAD ECONOMICA	RESUMEN			VENEZOLANOS			EXTRANJEROS		
	General	Por sexo		Total	Varones	Hembras	Total	Varones	Hembras
		Varones	Hembras						
METALES (FUNDICION, REFINERIA Y MANUFACTURA)	**2 947**	**2 846**	**101**	**2.776**	**2.675**	**101**	**171**	**171**	—
HIERRO Y OTROS METALES	2.865	2.777	88	2.705	2 617	88	160	160	—
Empleados	80	69	11	74	63	11	6	6	—
Jornaleros y obreros	1.099	1.057	42	1.042	1.000	42	57	57	—
Propietarios	256	253	3	241	238	3	15	15	—
Trabajadores por su cuenta	1.424	1.392	32	1.343	1.311	32	81	81	—
Peones y sirvientes	4	4	—	3	3	—	1	1	—
Ocupaciones no definidas	2	2	—	2	2	—	—	—	—
OTRAS INDUSTRIAS DEL METAL	82	69	13	71	58	13	11	11	—
Empleados	5	3	2	4	2	2	1	1	—
Jornaleros, obreros y peones	40	35	5	36	31	5	4	4	—
Propietarios	8	8	—	2	2	—	6	6	—
Trabajadores por su cuenta	23	19	4	23	19	4	—	—	—
Ocupaciones no definidas	6	4	2	6	4	2	—	—	—
TABACO (del)	**4.286**	**1.123**	**3.163**	**4.126**	**1.048**	**3.078**	**160**	**75**	**85**
FABRICAS DE CIGARRILLOS Y CIGARROS (TABACOS)	4.198	1.076	3.127	4.038	996	3.042	1.600	75	85
Empleados	177	139	38	161	123	38	16	16	—
Jornaleros y obreros	2.577	633	1.944	2.469	590	1.879	108	43	—
Propietarios	97	70	27	94	67	27	3	3	65
Trabajadores por su cuenta	1.328	216	1.112	1.297	205	1.092	31	11	—
Peones y sirvientes	11	10	1	10	9	1	1	1	20
Ocupaciones no definidas	8	3	5	7	2	5	1	1	—
OTRAS INDUSTRIAS DEL TABACO	88	52	36	88	52	36	—	—	—
Empleados	3	2	1	3	2	1	—	—	—
Jornaleros, obreros y peones	42	27	15	42	27	15	—	—	—
Propietarios	5	5	—	5	5	—	—	—	—
Trabajadores por su cuenta	38	18	20	38	18	20	—	—	—

(Continúa en la página siguiente.)

Población venezolana y extranjera económicamente activa de VENEZUELA, clasificada por ramas, categorías de actividad económica y sexo

Cuadro N°. **145** (Continuación)

RAMAS Y CATEGORIAS DE ACTIVIDAD ECONOMICA	RESUMEN			VENEZOLANOS			EXTRANJEROS		
	General	Por sexo		Total	Varones	Hembras	Total	Varones	Hembras
		Varones	Hembras						
TEXTILES	**13.477**	**2.683**	**10.794**	**13.344**	**2.584**	**10.760**	**133**	**99**	**34**
TELARES	3.430	1.380	2.050	3.347	1.314	2.033	83	66	17
Empleados	159	141	18	130	114	16	29	27	2
Jornaleros y obreros	3.182	1.209	1.973	3.131	1.173	1.958	51	36	15
Propietarios	8	8	—	6	6	—	2	2	—
Trabajadores por su cuenta	66	12	54	65	11	54	1	1	—
Peones y sirvientes	15	10	5	15	10	5	—	—	—
OTRAS INDUSTRIAS TEXTILES	10.047	1.303	8.744	9.997	1.270	8.727	50	33	17
Empleados	26	18	8	16	8	8	10	10	—
Jornaleros y obreros	1.479	501	978	1.466	494	972	13	7	6
Propietarios	78	33	45	69	25	44	9	8	1
Trabajadores por su cuenta	8.458	747	7.711	8.440	739	7.701	18	8	10
Peones y sirvientes	5	3	2	5	3	2	—	—	—
Ocupaciones no definidas	1	1	—	1	1	—	—	—	—
VESTIDO (del)	**73.605**	**4.770**	**68.835**	**72.409**	**4.330**	**68.079**	**1.196**	**440**	**756**
FABRICAS DE MEDIAS Y CALCETINES	165	55	110	163	53	110	2	2	—
Empleados	8	4	4	8	4	4	—	—	—
Jornaleros y obreros	138	42	96	137	41	96	1	1	—
Propietarios	4	4	—	3	3	—	1	1	—
Trabajadores por su cuenta	13	5	8	13	5	8	—	—	—
Ocupaciones no definidas	2	—	2	2	—	2	—	—	—
FABRICAS DE SOMBREROS EN GENERAL	1.429	351	1.078	1.404	331	1.073	25	30	5
Empleados	38	33	5	34	29	5	4	4	—
Jornaleros y obreros	462	204	258	455	198	257	7	6	1
Propietarios	42	36	6	34	29	5	8	7	1
Trabajadores por su cuenta	883	74	809	878	72	806	5	2	3
Peones y sirvientes	2	2	—	2	2	—	—	—	—
Ocupaciones no definidas	2	2	—	1	1	—	1	1	—

(Continúa en la página siguiente.)

Población venezolana y extranjera económicamente activa de VENEZUELA, clasificada por ramas, categorías de actividad económica y sexo

Cuadro N° 145 (Continuación)

RAMAS Y CATEGORIAS DE ACTIVIDAD ECONOMICA	RESUMEN			VENEZOLANOS			EXTRANJEROS		
	General	Por sexo		Total	Varones	Hembras	Total	Varones	Hembras
		Varones	Hembras						
FABRICAS DE TRAJES EN GENERAL, INCLUSO CAMISAS ETC.	70.406	4.336	66.070	69.238	3.919	65.319	1.168	417	751
Empleados	199	135	64	176	117	59	23	18	5
Jornaleros y obreros	3.823	1.718	2.105	3.618	1.572	2.046	205	146	59
Propietarios	785	663	122	658	542	116	127	121	6
Trabajadores por su cuenta	65.542	1.783	63.759	64.732	1.654	63.078	810	129	681
Peones y sirvientes	42	30	12	41	29	12	1	1	—
Ocupaciones no definidas	15	7	8	13	5	8	2	2	—
OTRAS INDUSTRIAS DEL VESTIDO	1.605	28	1.577	1.604	27	1.577	1	1	—
Empleados	2	1	1	1	—	1	1	1	—
Jornaleros, obreros y peones	12	7	5	12	7	5	—	—	—
Propietarios	3	2	1	3	2	1	—	—	—
Trabajadores por su cuenta	1.582	17	1.565	1.582	17	1.565	—	—	—
Ocupaciones no definidas	6	1	5	6	1	5	—	—	—
OTRAS INDUSTRIAS	**3.101**	**2.190**	**911**	**2.929**	**2.033**	**896**	**172**	**157**	**15**
NO DETERMINADAS	3.101	2.190	911	2.929	2.033	896	172	157	15
Empleados	376	344	32	324	293	31	52	51	1
Jornaleros y obreros	1.310	958	352	1.280	931	349	30	27	3
Propietarios	261	256	5	222	219	3	39	37	2
Trabajadores por su cuenta	963	454	509	923	423	500	40	31	9
Peones y sirvientes	32	31	1	32	31	1	—	—	—
Ocupaciones no definidas	159	147	12	148	136	12	11	11	—

(Continúa en la página siguiente.)

Población venezolana y extranjera económicamente activa de VENEZUELA, clasificada por ramas, categorías de actividad económica y sexo

Cuadro N° 145 (Continuación)

RAMAS Y CATEGORIAS DE ACTIVIDAD ECONOMICA	RESUMEN			VENEZOLANOS			EXTRANJEROS		
	General	Por sexo		Total	Varones	Hembras	Total	Varones	Hembras
		Varones	Hembras						
COMERCIO	**100.591**	**92.454**	**8.137**	**95.117**	**87.337**	**7.780**	**5.474**	**5.117**	**357**
BANCOS Y COMPAÑIAS DE SEGUROS	1.377	1.159	218	1.276	1.068	208	101	91	10
Empleados	1.282	1.068	214	1.184	980	204	98	88	10
Jornaleros y obreros	44	44	—	43	43	—	1	1	—
Propietarios	15	14	1	14	13	1	1	1	—
Trabajadores por su cuenta	5	5	—	4	4	—	1	1	—
Peones y sirvientes	18	18	—	18	18	—	—	—	—
Ocupaciones no definidas	13	10	3	13	10	3	—	—	—
COMESTIBLES Y BEBIDAS	36.006	33.669	2.337	34.446	32.188	2.258	1.560	1.481	79
Empleados	14.413	13.727	686	13.884	13.221	663	529	506	23
Jornaleros y obreros	1.139	1.052	87	1.070	989	81	69	63	6
Propietarios	13.932	13.315	617	13.211	12.619	592	721	696	25
Trabajadores por su cuenta	6.012	5.108	904	5.787	4.908	879	225	200	25
Peones y sirvientes	413	382	31	405	374	31	8	8	—
Ocupaciones no definidas	97	85	12	89	77	12	8	8	—
GASOLINA Y DEMAS DERIVADOS DEL PETROLEO	742	717	25	728	703	25	14	14	—
Empleados	351	343	8	348	340	8	3	3	—
Jornaleros y obreros	211	208	3	206	203	3	5	5	—
Propietarios	84	83	1	80	79	1	4	4	—
Trabajadores por su cuenta	57	54	3	55	52	3	2	2	—
Peones y sirvientes	19	19	—	19	19	—	—	—	—
Ocupaciones no definidas	20	10	10	20	10	10	—	—	—
MEDICINAS Y PRODUCTOS SIMILARES	3.531	3.320	211	3.465	3.259	206	66	61	5
Empleados	1.853	1.685	168	1.804	1.638	166	49	47	2
Jornaleros y obreros	1.167	1.141	26	1.164	1.140	24	3	1	2
Propietarios	316	310	6	305	300	5	11	10	1
Trabajadores por su cuenta	69	67	2	66	64	2	3	3	—
Peones y sirvientes	117	110	7	117	110	7	—	—	—
Ocupaciones no definidas	9	7	2	9	7	2	—	—	—

(Continúa en la página siguiente.)

Población venezolana y extranjera económicamente activa de VENEZUELA, clasificada por ramas, categorías de actividad económica y sexo

Cuadro N°. **145** (Continuación)

RAMAS Y CATEGORIAS DE ACTIVIDAD ECONOMICA	RESUMEN			VENEZOLANOS			EXTRANJEROS		
	General	Por sexo		Total	Varones	Hembras	Total	Varones	Hembras
		Varones	Hembras						
VESTIDO, TOCADOR Y PRODUCTOS TEXTILES	3.283	2.665	618	2.743	2.191	552	540	474	66
Empleados	1.799	1.332	467	1.601	1.170	431	198	162	36
Jornaleros y obreros	121	82	39	113	76	37	8	6	2
Propietarios	1.112	1.028	84	818	757	61	294	271	23
Trabajadores por su cuenta	193	173	20	158	141	17	35	32	3
Peones y sirvientes	18	15	3	16	15	1	2	—	2
Ocupaciones no definidas	40	35	5	37	32	5	3	3	—
VEHICULOS Y SUS ACCESORIOS	464	409	55	433	379	54	31	30	1
Empleados	313	259	54	296	243	53	17	16	1
Jornaleros y obreros	74	73	1	71	70	1	3	3	—
Propietarios	40	40	—	32	32	—	8	8	—
Trabajadores por su cuenta	29	29	—	26	26	—	3	3	—
Peones y sirvientes	5	5	—	5	5	—	—	—	—
Ocupaciones no definidas	3	3	—	3	3	—	—	—	—
REPRESENTACIONES COMERCIALES, RADIODIFUSION ETC. PUBLICIDAD	2.689	2.460	229	2.261	2.056	205	428	404	24
Empleados	1.520	1.329	191	1.279	1.111	168	241	218	23
Jornaleros y obreros	107	100	7	100	93	7	7	7	—
Propietarios	220	219	1	154	153	1	66	66	—
Trabajadores por su cuenta	800	781	19	689	671	18	111	110	1
Peones y sirvientes	21	20	1	20	19	1	1	1	—
Ocupaciones no definidas	21	11	10	19	9	10	2	2	—
TEATROS, CINES Y OTROS ESPECTACULOS PUBLICOS	1.260	1.066	194	1.145	964	181	115	102	13
Empleados	482	418	64	429	369	60	53	49	4
Jornaleros y obreros	524	463	61	486	433	53	38	30	8
Propietarios	53	52	1	48	47	1	5	5	—
Trabajadores por su cuenta	81	39	42	72	30	42	9	9	—
Peones y sirvientes	117	92	25	107	83	24	10	9	1
Ocupaciones no definidas	3	2	1	3	2	1	—	—	—
OTROS COMERCIOS	51.239	46.989	4.250	48.620	44.529	4.091	2.619	2.460	159
Empleados	10.320	8.995	1.325	9.645	8.393	1.252	675	602	73
Jornaleros y obreros	1.843	1.688	155	1.758	1.611	147	85	77	8
Propietarios	9.612	9.236	376	8.779	8.425	354	833	811	22
Trabajadores por su cuenta	25.051	22.871	2.180	24.211	22.082	2.129	840	789	51
Peones y sirvientes	321	299	22	320	298	22	1	1	—
Ocupaciones no definidas	4.092	3.900	192	3.907	3.720	187	185	180	5

(Continúa en la página siguiente.)

Población venezolana y extranjera económicamente activa de VENEZUELA, clasificada por ramas, categorías de actividad económica y sexo

Cuadro N°. **145** (Continuación)

RAMAS Y CATEGORIAS DE ACTIVIDAD ECONOMICA	RESUMEN			VENEZOLANOS			EXTRANJEROS		
	General	Por sexo		Total	Varones	Hembras	Total	Varones	Hembras
		Varones	Hembras						
TRANSPORTES Y SERVICIOS	**62.771**	**56.476**	**6.295**	**60.176**	**54.073**	**6.103**	**2.595**	**2.403**	**192**
TRANSPORTES	**42.828**	**42.416**	**412**	**41.686**	**41.288**	**398**	**1.142**	**1.128**	**14**
AEREOS	301	290	11	243	235	8	58	55	3
Empleados	119	109	10	105	97	8	14	12	2
Jornaleros y obreros	150	149	1	111	111	—	39	38	1
Propietarios	1	1	—	1	1	—	—	—	—
Trabajadores por su cuenta	1	1	—	1	1	—	—	—	—
Peones y sirvientes	11	11	—	11	11	—	—	—	—
Conductores	18	18	—	13	13	—	5	5	—
Ocupaciones no definidas	1	1	—	1	1	—	—	—	—
MARITIMO Y FLUVIAL	11.984	11.867	117	11.614	11.500	114	370	367	3
Empleados	345	332	13	275	264	11	70	68	2
Jornaleros y obreros	9.081	9.001	80	8.830	8.751	79	251	250	1
Propietarios	460	458	2	457	455	2	3	3	—
Trabajadores por su cuenta	253	251	2	249	247	2	4	4	—
Peones y sirvientes	1.083	1.077	6	1.060	1.054	6	23	23	—
Conductores	736	733	3	718	715	3	18	18	—
Ocupaciones no definidas	26	15	11	25	14	11	1	1	—
TERRESTRE POR TRACCION MECANICA	28.464	28.217	247	27.774	27.535	239	690	682	8
Empleados	787	759	28	727	701	26	60	58	2
Jornaleros y obreros	3.396	3.354	42	3.292	3.252	40	104	102	2
Propietarios	127	127	—	74	74	—	53	53	—
Trabajadores por su cuenta	35	34	1	34	33	1	1	1	—
Peones y sirvientes	1.707	1.696	11	1.696	1.685	11	11	11	—
Conductores	22.383	22.221	162	21.924	21.766	158	459	455	4
Ocupaciones no definidas	29	26	3	27	24	3	2	2	—
OTROS TRANSPORTES	2.079	2.042	37	2.055	2.018	37	24	24	—
Empleados	35	33	2	34	32	2	1	1	—
Jornaleros y obreros	520	514	6	514	508	6	6	6	—
Propietarios	30	29	1	29	28	1	1	1	—
Trabajadores por su cuenta	940	923	17	930	913	17	10	10	—
Peones y sirvientes	533	524	9	527	518	9	6	6	—
Conductores	13	13	—	13	13	—	—	—	—
Ocupaciones no deinidas	8	6	2	8	6	2	—	—	—

(Continúa en la página siguiente.)

Población venezolana y extranjera económicamente activa de VENEZUELA, clasificada por ramas, categorías de actividad económica y sexo

Cuadro N°. **145** (Continuación)

RAMAS Y CATEGORIAS DE ACTIVIDAD ECONOMICA	RESUMEN			VENEZOLANOS			EXTRANJEROS		
	General	Por sexo		Total	Varones	Hembras	Total	Varones	Hembras
		Varones	Hembras						
SERVICIOS PUBLICOS Y PERSONALES	**19.943**	**14.060**	**5.883**	**18.490**	**12.785**	**5.705**	**1.453**	**1.275**	**178**
ADMINISTRACION DE FINCAS Y SIMILARES.....	239	178	61	231	173	58	8	5	3
Empleados.....	169	111	58	162	107	55	7	4	3
Jornaleros y obreros.....	16	16	—	15	15	—	1	1	—
Propietarios.....	31	31	—	31	31	—	—	—	—
Trabajadores por su cuenta.....	13	13	—	13	13	—	—	—	—
Peones y sirvientes.....	4	3	1	4	3	1	—	—	—
Ocupaciones no definidas.....	6	4	2	6	4	2	—	—	—
ASILOS Y CASAS DE BENEFICENCIA PARTICULARES	136	38	98	130	34	96	6	4	2
Empleados.....	34	13	21	31	11	20	3	2	1
Jornaleros y obreros.....	41	11	30	40	10	30	1	1	—
Propietarios.....	1	1	—	1	1	—	—	—	—
Trabajadores por su cuenta.....	2	1	1	2	1	1	—	—	—
Peones y sirvientes.....	36	4	32	35	4	31	1	—	1
Ocupaciones no definidas.....	22	8	14	21	7	14	1	1	—
BARBERIAS, PELUQUERIAS, Y SALONES DE BELLEZA.....	3.614	3.497	117	3.493	3.394	99	121	103	18
Empleados.....	92	75	17	84	71	13	8	4	4
Jornaleros y obreros.....	618	577	41	574	541	33	44	36	8
Propietarios.....	1.432	1.415	17	1.397	1.382	15	35	33	2
Trabajadores por su cuenta.....	1.453	1.412	41	1.419	1.382	37	34	30	4
Peones y sirvientes.....	8	7	1	8	7	1	—	—	—
Ocupaciones no definidas.....	11	11	—	11	11	—	—	—	—
CLINICAS, SANATORIOS Y LABORATORIOS NO INDUSTRIALES.....	1.841	691	1.150	1.759	645	1.114	82	46	36
Empleados.....	1.074	405	669	1.018	376	642	56	29	27
Jornaleros y obreros.....	376	139	237	359	130	229	17	9	8
Propietarios.....	71	45	26	65	39	26	6	6	—
Trabajadores por su cuenta.....	20	17	3	19	16	3	1	1	—
Peones y sirvientes.....	291	79	212	289	78	211	2	1	1
Ocupaciones no definidas.....	9	6	3	9	6	3	—	—	—

(Continúa en la página siguiente.)

Población venezolana y extranjera económicamente activa de VENEZUELA, clasificada por ramas, categorías de actividad económica y sexo

Cuadro N° 145 (Continuación)

RAMAS Y CATEGORIAS DE ACTIVIDAD ECONOMICA	RESUMEN			VENEZOLANOS			EXTRANJEROS		
	General	Por sexo		Total	Varones	Hembras	Total	Varones	Hembras
		Varones	Hembras						
FOTOGRAFIAS Y CINEMATOGRAFIAS	533	494	39	468	433	35	65	61	4
Empleados	65	54	11	55	46	9	10	8	2
Jornaleros y obreros	67	55	12	61	49	12	6	6	—
Propietarios	106	101	5	90	86	4	16	15	1
Trabajadores por su cuenta	287	277	10	255	246	9	32	31	1
Peones y sirvientes	4	3	1	3	2	1	1	1	—
Ocupaciones no definidas	4	4	—	4	4	—	—	—	—
GARAGES Y TALLERES DE REPARACION	5.408	5.331	77	4.954	4.881	73	454	450	4
Empleados	207	198	9	183	175	8	24	23	1
Jornaleros y obreros	3.733	3.691	42	3.492	3.452	40	241	239	2
Propietarios	761	751	10	636	627	9	125	124	1
Trabajadores por su cuenta	561	557	4	500	496	4	61	61	—
Peones y sirvientes	98	97	1	96	95	1	2	2	—
Ocupaciones no definidas	48	37	11	47	36	11	1	1	—
HOTELES, HOSPEDAJES, PENSIONES, RESTAURANTS, ETC	5.523	2.244	3.279	5.098	1.896	3.202	425	348	77
Empleados	394	282	112	328	225	103	66	57	9
Jornaleros y obreros	3.050	1.186	1.864	2.846	1.005	1.841	204	181	23
Propietarios	940	364	576	830	284	546	110	80	30
Trabajadores por su cuenta	313	106	207	293	90	203	20	16	4
Peones y sirvientes	796	300	496	774	286	488	22	14	8
Ocupaciones no definidas	30	6	24	27	6	21	3	—	3
LAVANDERIAS Y TINTORERIAS	778	471	307	657	355	302	121	116	5
Empleados	56	39	17	48	32	16	8	7	1
Jornaleros y obreros	567	302	265	500	237	263	67	65	2
Propietarios	55	52	3	29	26	3	26	26	—
Trabajadores por su cuenta	41	28	13	26	13	13	15	15	—
Peones y sirvientes	56	48	8	53	47	6	3	1	2
Ocupaciones no definidas	3	2	1	1	—	1	2	2	—
OTROS SERVICIOS PUBLICOS Y PERSONALES	1.871	1.116	755	1.700	974	726	171	142	29
Empleados	902	515	387	804	440	364	98	75	23
Jornaleros y obreros	651	447	204	603	402	201	48	45	3
Propietarios	40	33	7	28	22	6	12	11	1
Trabajadores por su cuenta	57	30	27	53	26	27	4	4	—
Peones y sirvientes	213	83	130	204	76	128	9	7	2
Ocupaciones no definidas	8	8	—	8	8	—	—	—	—

(Concluye en la página siguiente)

Población venezolana y extranjera económicamente activa de VENEZUELA, clasificada por ramas, categorías de actividad económica y sexo

Cuadro N°. **145** (Conclusión)

RAMAS Y CATEGORIAS DE ACTIVIDAD ECONOMICA	RESUMEN			VENEZOLANOS			EXTRANJEROS		
	General	Por sexo		Total	Varones	Hembras	Total	Varones	Hembras
		Varones	Hembras						
PODERES PUBLICOS	**58.331**	**50.280**	**8.051**	**57.664**	**49.727**	**7.937**	**667**	**553**	**114**
Fuerzas armadas, inclusive Polícia e Investigación	16.559	16.514	45	16.512	16.477	35	47	37	10
Funcionarios y empleados Públicos Federales	16.144	12.349	3.795	15.836	12.085	3.751	308	264	44
Funcionarios y empleados Estadales	5.585	3.391	2.194	5.495	3.324	2.171	90	67	23
Funcionarios y empleados Municipales	4.743	3.887	856	4.689	3.855	834	54	32	22
Obreros, peones y sirvientes de Poderes Públicos	15.300	14.139	1.161	15.132	13.986	1.146	168	153	15
PROFESIONES LIBERALES Y OTRAS PROFESIONES	**29.276**	**23.051**	**6.225**	**26.633**	**21.078**	**5.555**	**2.643**	**1.973**	**670**
PROFESIONES LIBERALES	**5.640**	**3.641**	**1.999**	**4.974**	**3.119**	**1.855**	**666**	**522**	**144**
Abogados	709	701	8	681	673	8	28	28	—
Agrónomos	95	60	35	80	46	34	15	14	1
Ingenieros	402	393	9	218	214	4	184	179	5
Médicos	812	795	17	751	741	10	61	54	7
Odontólogos	653	627	26	612	587	25	41	40	1
Veterinarios	24	23	1	15	15	—	9	8	1
Otras profesiones liberales	2.945	1.042	1.903	2.617	843	1.774	328	199	129
OTRAS PROFESIONES	**23.636**	**19.410**	**4.226**	**21.659**	**17.959**	**3.700**	**1.977**	**1.451**	**526**
Artistas en general	1.680	1.465	215	1.476	1.316	160	204	149	55
Cultos y Congregaciones Religiosas	2.087	874	1.213	1.329	447	882	758	427	331
Deportistas profesionales	69	66	3	51	48	3	18	18	—
Periodistas y Escritores	205	185	20	189	170	19	16	15	1
Otras profesiones y ocupaciones	19.595	16.820	2.775	18.614	15.918	2.636	981	842	139
TRABAJOS DOMESTICOS (Remunerados)	**123.945**	**14.507**	**109.438**	**122.125**	**14.253**	**107.872**	**1.820**	**254**	**1.566**
Amas de llaves, ayas, nodrizas, nurses etc.	6.958	261	6.697	6.832	257	6.575	126	4	122
Sirvientes en general, cocineras, lavanderas, etc.	116.964	14.237	102.727	115.271	13.988	101.283	1.693	249	1.444
Otras ocupaciones domésticas	23	9	14	22	8	14	1	1	—

Población económicamente activa de VENEZUELA, clasificada por Entidades Federales y ramas de actividad económica

Cuadro N°. **146**

ENTIDADES FEDERALES	TOTALES	POBLACION ACTIVA							
		Producción de los reinos vegetal y animal	Extracción de minerales	Industrias	Comercio	Transportes y servicios	Poderes Públicos	Profesiones liberales y y otras profesiones	Trabajos doméstico
LA REPUBLICA	**1.240.682**	**635.600**	**23.457**	**206.711**	**100 591**	**62.771**	**58.331**	**29.276**	**123.945**
Distrito Federal	143.017	11.573	1.274	42.329	24.219	16.758	15.745	8.555	22.564
ESTADOS:									
Anzoátegui	49.408	24.358	3.654	7.055	3.399	2.730	1.390	1.154	5.668
Apure	20.329	13.557	2	2.113	1.135	373	972	315	1.862
Aragua	45.640	23.173	36	6.930	4.018	2.268	3.950	1.080	4.185
Barinas	18.050	13.209	24	1.535	816	259	560	299	1.348
Bolívar	29.936	12.934	3.095	4.570	2.454	1.474	1.406	1.047	2.956
Carabobo	63.441	27.548	109	13.089	6.659	4.055	4.022	1.874	6.085
Cojedes	16.063	11.001	14	1.256	755	300	1.002	120	1.615
Falcón	63.387	37.453	685	10.201	3.296	1.954	2.273	787	6.738
Guárico	43.929	27.733	361	4.839	2.254	917	1.266	991	5.568
Lara	107.582	59.717	90	19.857	8.694	3.256	3.132	1.802	11.034
Mérida	62.586	41.921	16	7.096	2.503	1.143	1.744	1.115	7.048
Miranda	75.333	52.733	139	7.159	4.455	2.331	2.397	1.283	4.836
Monagas	40.058	21.340	3.027	5.677	2.420	1.747	1.297	705	3.845
Nueva Esparta	21.570	6.596	143	7.779	1.793	2.511	776	201	1.771
Portuguesa	27.842	20.313	2	1.958	1.493	684	929	288	2.175
Sucre	84.858	52.213	413	14.236	5.404	2.992	2.763	734	6.103
Táchira	82.557	51.178	22	10.507	3.829	2.225	4.233	1.633	8.930
Trujillo	79.738	56.921	49	7.819	4.197	1.365	2.127	785	6.475
Yaracuy	38.619	28.884	10	3.365	1.871	757	934	394	2.404
Zulia	116.385	33.901	10.227	26.364	14.554	12.256	4.944	3.967	10.172
TERRITORIOS FEDERALES:									
Amazonas	1.154	704	—	127	46	20	110	61	86
Delta Amacuro	8.580	6.098	65	840	323	383	310	86	475
Dependencias Federales	620	542	—	10	4	13	49	—	2

Distribución porcentual de la población económicamente activa en la República y en cada Entidad Federal, según las ramas de actividad económica

Cuadro N°. **147**

ENTIDADES FEDERALES	POBLACION ACTIVA (Porcentajes) (*)							
	Producción de los reinos vegetal y animal	Extracción de minerales	Industrias	Comercio	Transportes y servicios	Poderes Públicos	Profesiones liberales y otras profesiones	Trabajos domésticos remunerados
LA REPUBLICA	**51,2**	**1,9**	**16,7**	**8,1**	**5,0**	**4,7**	**2,4**	**10,0**
Distrito Federal	8,1	0,9	29,6	16,9	11,7	11,0	6,0	15,8
ESTADOS:								
Anzoátegui	49,3	7,4	14,3	6,9	5,5	2,8	2,3	11,5
Apure	66,7	0	10,4	5,6	1,8	4,8	1,5	9,2
Aragua	50,8	0,1	15,2	8,8	5,0	8,6	2,4	9,1
Barinas	73,2	0,1	8,5	4,5	1,4	3,1	1,7	7,5
Bolívar	43,2	10,3	15,3	8,2	4,9	4,7	3,5	9,9
Carabobo	43,4	0,2	20,6	10,5	6,4	6,3	3,0	9,6
Cojedes	68,5	0,1	7,8	4,7	1,9	6,2	0,7	10,1
Falcón	59,1	1,1	16,1	5,2	3,1	3,6	1,2	10,6
Guárico	63,1	0,8	11,0	5,1	2,1	2,9	2,3	12,7
Lara	55,5	0,1	18,5	8,1	3,0	2,9	1,7	10,2
Mérida	67,0	0	11,3	4,0	1,8	2,8	1,8	11,3
Miranda	70,0	0,2	9,5	5,9	3,1	3,2	1,7	6,4
Monagas	53,3	7,6	14,2	6,0	4,4	3,2	1,7	9,6
Nueva Esparta	30,6	0,7	36,1	8,3	11,6	3,6	0,9	8,2
Portuguesa	73,0	0	7,0	5,4	2,5	3,3	1,0	7,8
Sucre	61,5	0,5	16,8	6,4	3,5	3,2	0,9	7,2
Táchira	62,0	0	12,7	4,6	2,7	5,2	2,0	10,8
Trujillo	71,4	0,1	9,8	5,3	1,7	2,7	0,9	8,1
Yaracuy	74,8	0,1	8,7	4,8	2,0	2,4	1,0	6,2
Zulia	29,1	8,8	22,7	12,5	10,5	4,3	3,4	8,7
TERRITORIOS FEDERALES:								
Amazonas	61,0	0	11,0	4,0	1,7	9,5	5,3	7,5
Delta Amacuro	71,1	0,8	9,8	3,8	4,4	3,6	1,0	5,5
Dependencias Federales	87,4	0	1,6	0,7	2,1	7,9	0	0,3

(*) Los porcentajes han sido calculados, para cada Entidad, sobre el total de su población activa.

Población dedicada a la "producción de los reinos vegetal y animal", clasificada por Entidades Federales

Cuadro N°. **148**

ENTIDADES FEDERALES	TOTALES	Población dedicada al:	
		Reino vegetal	Reino animal
LA REPUBLICA	**635.600**	**581.766**	**53.834**
Distrito Federal	11.573	11.039	534
ESTADOS:			
Anzoátegui	24.358	21.598	2.760
Apure	13.557	8.454	5.103
Aragua	23.173	22.312	861
Barinas	13.209	10.580	2.629
Bolívar	12.934	10.788	2.146
Carabobo	27.548	27.014	534
Cojedes	11.001	10.038	963
Falcón	37.453	32.849	4.604
Guárico	27.733	22.655	5.078
Lara	59.717	52.125	7.592
Mérida	41.921	41.522	399
Miranda	52.733	51.945	788
Monagas	21.340	19.713	1.627
Nueva Esparta	6.596	4.454	2.142
Portuguesa	20.313	19.495	818
Sucre	52.213	48.376	3.837
Táchira	51.178	50.885	293
Trujillo	56.921	56.488	433
Yaracuy	28.884	28.277	607
Zulia	33.901	24.927	8.974
TERRITORIOS FEDERALES:			
Amazonas	704	691	13
Delta Amacuro	6.098	5.540	558
Dependencias Federales	542	1	541

Población dedicada a la "extracción de minerales", clasificada por Entidades Federales

Cuadro N°. **149**

ENTIDADES FEDERALES	TOTALES	Población dedicada a:	
		Hidrocarburos	Otras minas
LA REPUBLICA	**23.457**	**19.146**	**4.311**
Distrito Federal	1.274	968	306
ESTADOS:			
Anzoátegui	3.654	3.465	189
Apure	2	1	1
Aragua	36	26	10
Barinas	24	24	—
Bolívar	3.095	47	3.048
Carabobo	109	102	7
Cojedes	14	2	12
Falcón	685	676	9
Guárico	361	296	65
Lara	90	16	74
Mérida	16	9	7
Miranda	139	103	36
Monagas	3.027	3.011	16
Nueva Esparta	143	18	125
Portuguesa	2	2	—
Sucre	413	133	280
Táchira	22	19	3
Trujillo	49	44	5
Yaracuy	10	1	9
Zulia	10.227	10.124	103
TERRITORIOS FEDERALES:			
Amazonas	—	—	—
Delta Amacuro	65	59	6
Dependencias Federales	—	—	—

Población dedicada a "industrias", clasificada por tipo de industria y Entidades Federales

Cuadro N°. **150**

ENTIDADES FEDERALES	Totales	Alimenticias	Artes gráficas	Bebidas	Cueros y sus derivados	Edificios y materiales de construcción	Luz y energía eléctrica	Madera	Metales	Químicas y biológicas	Tabaco	Textiles	Vestido	Otras industrias
LA REPUBLICA	**206.711**	**24.283**	**2.844**	**1.926**	**17.465**	**39.567**	**2.310**	**19.149**	**2.947**	**1.751**	**4.286**	**13.477**	**73.605**	**3.101**
Distrito Federal	42.329	4.525	1.666	888	3.907	13.614	817	3.645	977	758	922	1.283	8.014	1.313
ESTADOS:														
Anzoátegui	7.055	689	25	17	551	1.110	46	783	66	22	104	159	3.428	55
Apure	2.113	247	9	4	147	271	13	380	34	9	—	26	970	3
Aragua	6.930	1.111	51	56	552	1.552	115	556	90	40	49	550	1.954	254
Barinas	1.535	119	2	1	41	119	5	250	39	4	1	3	950	1
Bolívar	4.570	329	47	62	290	805	77	755	134	29	14	18	1.990	20
Carabobo	13.089	2.088	174	77	1.077	2.567	217	1.152	195	263	212	1.452	3.439	176
Cojedes	1.256	176	3	—	37	162	10	174	17	7	3	10	657	—
Falcón	10.201	420	31	19	698	1.199	45	881	79	14	39	1.342	5.406	28
Guárico	4.839	367	10	5	612	551	22	344	50	8	19	162	2.668	21
Lara	19.857	1.838	140	139	2.397	3.296	137	1.273	208	55	133	4.747	5.456	38
Mérida	7.096	538	27	13	663	1.188	46	729	123	60	52	169	3.442	46
Miranda	7.159	1.453	51	70	375	1.988	159	456	73	42	79	188	2.010	215
Monagas	5.677	1.214	16	8	140	425	32	607	23	21	25	115	3.028	23
Nueva Esparta	7.779	1.527	29	12	1.013	520	25	396	49	16	161	1.730	2.279	22
Portuguesa	1.958	135	3	15	47	313	12	410	33	6	3	9	962	10
Sucre	14.236	2.141	98	45	1.304	1.177	73	1.280	80	84	1.161	414	6.328	51
Táchira	10.507	959	83	22	891	2.932	83	986	148	90	483	247	3.519	64
Trujillo	7.819	478	46	41	533	1.128	75	612	107	11	28	542	4.183	35
Yaracuy	3.365	463	16	1	128	459	35	320	36	14	486	11	1.389	7
Zulia	26.364	3.414	312	413	2.044	4.143	261	2.884	382	196	312	295	11.463	245
TERRITORIOS FEDERALES:														
Amazonas	127	6	1	—	3	7	—	34	3	—	—	3	64	6
Delta Amacuro	840	46	4	18	15	41	5	237	1	2	—	2	1	468
Dependencias Federales	10	—	—	—	—	—	—	5	—	—	—	—	5	—

Población dedicada a "comercio", clasificada por tipo de comercio y Entidades Federales

Cuadro N°. **151**

ENTIDADES FEDERALES	TOTALES	Bancos y Compañías de seguros	Comestibles y bebidas	Gasolina y demás derivados del Petróleo	Medicinas y productos similares	Teatros, cines y otros espectáculos públicos	Vehículos y sus accesorios	Vestido, tocador y productos textiles	Representaciones comerciales	Otros comercios
LA REPUBLICA	**100.591**	**1.377**	**36.006**	**742**	**3.531**	**1.260**	**464**	**3.283**	**2.689**	**51.239**
Distrito Federal	24.219	724	7.349	249	856	567	204	734	1.413	12.123
ESTADOS:										
Anzoátegui	3.399	21	1.266	26	69	18	11	129	55	1.804
Apure	1.135	8	556	—	22	1	1	48	9	490
Aragua	4.018	29	1.678	43	98	40	20	171	62	1.877
Barinas	816	5	381	2	6	3	—	27	3	389
Bolívar	2.454	32	758	10	61	16	13	77	59	1.428
Carabobo	6.659	60	2.328	42	212	78	43	251	171	3.474
Cojedes	755	1	352	7	23	9	—	28	1	334
Falcón	3.296	12	1.057	9	56	16	6	186	36	1.918
Guárico	2.254	13	773	18	50	63	—	74	13	1.250
Lara	8.694	36	3.151	50	185	53	30	212	136	4.841
Mérida	2.503	19	1.034	35	32	13	10	95	24	1.241
Miranda	4.455	40	2.229	40	125	85	23	188	100	1.625
Monagas	2.420	16	889	22	52	19	13	73	16	1.320
Nueva Esparta	1.793	3	729	1	40	10	5	27	12	966
Portuguesa	1.493	4	561	18	45	11	4	43	8	799
Sucre	5.404	120	1.974	13	96	60	5	131	64	2.941
Táchira	3.829	27	1.485	18	75	26	15	113	58	2.012
Trujillo	4.197	24	1.631	31	64	36	5	126	39	2.241
Yaracuy	1.871	11	982	10	45	10	4	69	7	733
Zulia	14.554	168	4.672	98	1.313	124	52	478	399	7.250
TERRITORIOS FEDERALES:										
Amazonas	46	—	3	—	1	—	—	—	—	42
Delta Amacuro	323	4	168	—	5	2	—	3	4	137
Dependencias Federales	4	—	—	—	—	—	—	—	—	4

Población dedicada a "transporte y servicios públicos y personales", clasificada por Entidades Federales

Cuadro N°. **152**

ENTIDADES FEDERALES	TOTALES	Población dedicada a:	
		Transporte	Servicios públicos y personales
LA REPUBLICA	**62.771**	**42.828**	**19.943**
Distrito Federal	16.758	9.271	7.487
ESTADOS:			
Anzoátegui	2.730	2.071	659
Apure	373	242	131
Aragua	2.268	1.476	792
Barinas	259	161	98
Bolívar	1.474	1.028	446
Carabobo	4.055	2.787	1.268
Cojedes	300	206	94
Falcón	1.954	1.521	433
Guárico	917	578	339
Lara	3.256	1.908	1.348
Mérida	1.143	621	522
Miranda	2.331	1.544	787
Monagas	1.747	1.329	418
Nueva Esparta	2.511	2.342	169
Portuguesa	684	468	216
Sucre	2.992	2.430	562
Táchira	2.225	1.328	897
Trujillo	1.365	786	579
Yaracuy	757	461	296
Zulia	12.256	9.912	2.344
TERRITORIOS FEDERALES:			
Amazonas	20	11	9
Delta Amacuro	383	334	49
Dependencias Federales	13	13	—

Población dedicada a labores de la administración pública y otros servicios oficiales, clasificada por Entidades Federales

Cuadro N°. **153**

ENTIDADES FEDERALES	TOTALES	DESIGNACION				
		Funcionarios y empleados Federales	Funcionarios y empleados Estadales	Funcionarios y empleados Municipales	Fuerzas armadas, incluso Policía e Investigación	Obreros, peones y sirvientes de Poderes Públicos
LA REPUBLICA	**58.331**	**16.144**	**5.585**	**4.743**	**16.559**	**15.300**
Distrito Federal	15.745	6.070	34	1.321	3.963	4.357
ESTADOS:						
Anzoátegui	1.390	479	224	102	324	261
Apure	972	223	135	74	400	140
Aragua	3.950	697	166	196	2.178	713
Barinas	560	194	101	69	69	127
Bolívar	1.406	366	156	80	381	423
Carabobo	4.022	922	335	298	1.233	1.234
Cojedes	1.002	186	111	80	51	574
Falcón	2.273	549	377	164	776	407
Guárico	1.266	333	192	100	255	386
Lara	3.132	696	483	438	574	941
Mérida	1.744	444	272	125	221	682
Miranda	2.397	689	295	245	309	859
Monagas	1.297	333	172	70	588	134
Nueva Esparta	776	233	190	70	162	121
Portuguesa	929	264	113	55	96	401
Sucre	2.763	680	487	189	569	838
Táchira	4.233	822	439	273	1.683	1.016
Trujillo	2.127	598	330	168	365	666
Yaracuy	934	257	200	86	219	172
Zulia	4.944	1.011	712	527	1.908	786
TERRITORIOS FEDERALES:						
Amazonas	110	15	29	1	29	36
Delta Amacuro	310	79	32	12	162	25
Dependencias Federales	49	4	—	—	44	1

Población dedicada a Profesiones liberales, Trabajos domésticos remunerados y otras profesiones no determinadas, clasificada por Entidades Federales

Cuadro N°. **154**

ENTIDADES FEDERALES	TOTALES	Profesiones liberales	Trabajos domésticos remunerados	Otras profesiones no determinadas
LA REPUBLICA	**153.221**	**5.640**	**123.945**	**23.636**
Distrito Federal	31.119	2.191	22.564	6.364
ESTADOS:				
Anzoátegui	6.822	188	5.668	966
Apure	2.177	33	1.862	282
Aragua	5.265	157	4.185	923
Barinas	1.647	35	1.348	264
Bolívar	4.003	184	2.956	863
Carabobo	7.959	311	6.085	1.563
Cojedes	1.735	17	1.615	103
Falcón	7.525	137	6.738	650
Guárico	6.559	100	5.568	891
Lara	12.836	309	11.034	1.493
Mérida	8.163	242	7.048	873
Miranda	6.119	276	4.836	1.007
Monagas	4.550	94	3.845	611
Nueva Esparta	1.972	51	1.771	150
Portuguesa	2.463	42	2.175	246
Sucre	6.837	133	6.103	601
Táchira	10.563	283	8.930	1.350
Trujillo	7.260	178	6.475	607
Yaracuy	2.798	74	2.404	320
Zulia	14.139	582	10.172	3.385
TERRITORIOS FEDERALES:				
Amazonas	147	11	86	50
Delta Amacuro	561	12	475	74
Dependencias Federales	2	—	2	—

Población venezolana y extranjera económicamente activa de VENEZUELA, clasificada por sexo, ramas de actividad económica y categoría ocupacional

Cuadro Nº. **155**

RAMAS DE ACTIVIDAD Y CATEGORIA OCUPACIONAL	RESUMEN			VENEZOLANOS			EXTRANJEROS		
	Total	Varones	Hembras	Total	Varones	Hembras	Total	Varones	Hembra
LA REPUBLICA	**1.240.682**	**961.880**	**278.802**	**1.210.341**	**936.670**	**273.671**	**30.341**	**25.210**	**5.131**
REINOS VEGETAL Y ANIMAL	**635.600**	**594.664**	**40.936**	**626.913**	**586.922**	**39.991**	**8.687**	**7.742**	**945**
Empleados	9.306	6.455	2.851	8.925	6.297	2.628	381	158	223
Jornaleros, obreros, peones y sirvientes	326.923	303.872	23.051	321.461	299.029	22.432	5.462	4.843	619
Propietarios, arrendatarios y colonos	271.604	257.747	13.857	269.165	255.398	13.767	2.439	2.349	90
Trabajadores por su cuenta	3.702	3.624	78	3.687	3.609	78	15	15	—
Ocupaciones no definidas	24.065	22.966	1.099	23.675	22.589	1.086	390	377	13
EXTRACCION DE MINERALES	**23.457**	**22.292**	**1.165**	**20.337**	**19.417**	**920**	**3.120**	**2.875**	**245**
Empleados	5.742	5.322	420	4.009	3.709	300	1.733	1.613	120
Jornaleros, obreros, peones y sirvientes	17.643	16.913	730	16.273	15.667	606	1.370	1.246	124
Propietarios y concesionarios	12	12	—	10	10	—	2	2	—
Trabajadores por su cuenta	31	24	7	23	16	7	8	8	—
Ocupaciones no definidas	29	21	8	22	15	7	7	6	1
INDUSTRIAS	**206.711**	**108.156**	**98.555**	**201.376**	**103.863**	**97.513**	**5.335**	**4.293**	**1.042**
Empleados	5.566	4.758	808	4.962	4.191	771	604	567	37
Jornaleros, obreros, peones y sirvientes	87.073	72.170	14.903	84.695	70.005	14.690	2.378	2.165	213
Propietarios	5.782	5.372	410	5.236	4.847	389	546	525	21
Trabajadores por su cuenta	107.899	25.533	82.366	106.123	24.526	81.897	1.776	1.007	769
Ocupaciones no definidas	391	323	68	360	294	66	31	29	2
COMERCIO	**100.591**	**92.454**	**8.137**	**95.117**	**87.337**	**7.780**	**5.474**	**5.117**	**357**
Empleados	32.333	29.156	3.177	30.470	27.465	3.005	1.863	1.691	172
Jornaleros obreros, peones y sirvientes	6.279	5.811	468	6.038	5.599	439	241	212	29
Propietarios	25.384	24.297	1.087	23.441	22.425	1.016	1.943	1.872	71
Trabajadores por su cuenta	32.297	29.127	3.170	31.068	27.978	3.090	1.229	1.149	80
Ocupaciones no definidas	4.298	4.063	235	4.100	3.870	230	198	193	5
TRANSPORTES Y SERVICIOS	**62.771**	**56.476**	**6.295**	**60.176**	**54.073**	**6.103**	**2.595**	**2.403**	**192**
Empleados	4.279	2.925	1.354	3.854	2.577	1.277	425	348	77
Jornaleros,obreros, peones y sirvientes	50.256	46.359	3.897	48.665	44.836	3.829	1.591	1.523	68
Propietarios	4.055	3.408	647	3.668	3.056	612	387	352	35
Trabajadores por su cuenta	3.976	3.650	326	3.794	3.477	317	182	173	9
Ocupaciones no definidas	205	134	71	195	127	68	10	7	3

(Concluye en la página siguien

Población venezolana y extranjera económicamente activa de VENEZUELA, clasificada por sexo, ramas de actividad económica y categoría ocupacional

Cuadro N°. **155** (Conclusión)

RAMAS DE ACTIVIDAD Y CATEGORIA OCUPACIONAL	RESUMEN			VENEZOLANOS			EXTRANJEROS		
	General	Varones	Hembras	Total	Varones	Hembras	Total	Varones	Hembras
PODERES PUBLICOS	**58.331**	**50.280**	**8.051**	**57.664**	**49.727**	**7.937**	**667**	**553**	**114**
Fuerzas armadas, incluso Polícia é Investigación	16.559	16.514	45	16.512	16.477	35	47	37	10
Funcionarios y empleados Públicos Federales	16.144	12.349	3.795	15.836	12.085	3.751	308	264	44
Funcionarios y empleados Estadales	5.585	3.391	2.194	5.495	3.324	2.171	90	67	23
Funcionarios y empleados Municipales	4.743	3.887	856	4.689	3.855	834	54	32	22
Obreros, peones y sirvientes de Poderes Públicos	15.300	14.139	1.161	15.132	13.986	1.146	168	153	15
PROFESIONES LIBERALES	**5.640**	**3.641**	**1.999**	**4.974**	**3.119**	**1.855**	**666**	**522**	**144**
Abogados	709	701	8	681	673	8	28	28	—
Agrónomos	95	60	35	80	46	34	15	14	1
Ingenieros	402	393	9	218	214	4	184	179	5
Médicos	812	795	17	751	741	10	61	54	7
Odontólogos	653	627	26	612	587	25	41	40	1
Veterinarios	24	23	1	15	15	—	9	8	1
Otras profesiones liberales	2.945	1.042	1.903	2.617	843	1.774	328	199	129
OTRAS PROFESIONES	**23.636**	**19.410**	**4.226**	**21.659**	**17.959**	**3.700**	**1.977**	**1.451**	**526**
Artistas en general	1.680	1.465	215	1.476	1.316	160	204	149	55
Cultos y Congregaciones Religiosas	2.087	874	1.213	1.329	447	882	758	427	331
Deportistas profesionales	69	66	3	51	48	3	18	18	—
Periodistas y escritores	205	185	20	189	170	19	16	15	1
Otras profesiones y ocupaciones	19.595	16.820	2.775	18.614	15.978	2.636	981	842	139
TRABAJOS DOMESTICOS (remunerados)	**123.945**	**14.507**	**109.438**	**122.125**	**14.253**	**107.872**	**1.820**	**254**	**1.566**
Amas de llaves, ayas, nodrizas, nurses etc.	6.958	261	6.697	6.832	257	6.575	126	4	122
Sirvientas en general, cocineras, lavanderas	116.964	14.237	102.727	115.271	13.988	101.283	1.693	249	1.444
Otras ocupaciones domésticas	23	9	14	22	8	14	1	1	—

Población dedicada a los "reinos vegetal y animal", clasificada por categoría ocupacional, Entidades Federales y sexo

Cuadro N°. 156

ENTIDADES FEDERALES		TOTALES	Empleados	Jornaleros, obreros y peones	Propietarios, arrendatarios y colonos	Trabajadores por su cuenta	Ocupaciones no definidas
	T	**635.600**	**9.306**	**326.923**	**271.604**	**3.702**	**24.065**
LA REPUBLICA	V	594.664	6.455	303.872	257.747	3.624	22.966
	H	40.936	2.851	23.051	13.857	78	1.099
	T	**11.573**	**142**	**7.028**	**2.900**	**128**	**1.375**
Distrito Federal	V	10.727	140	6.324	2.820	128	1.315
	H	846	2	704	80	—	60
ESTADOS:							
	T	**24.358**	**526**	**9.172**	**13.035**	**457**	**1.168**
Anzoátegui	V	23.119	460	8.584	12.495	452	1.128
	H	1.239	66	588	540	5	40
	T	**13.557**	**438**	**5.208**	**7.804**	**23**	**84**
Apure	V	12.834	233	5.097	7.401	23	80
	H	723	205	111	403	—	4
	T	**23.173**	**396**	**14.288**	**7.785**	**91**	**613**
Aragua	V	21.400	333	12.912	7.477	91	587
	H	1.773	63	1.376	308	—	26
	T	**13.209**	**222**	**5.657**	**7.043**	**1**	**286**
Barinas	V	12.563	143	5.467	6.674	1	278
	H	646	79	190	369	—	8
	T	**12.934**	**236**	**5.504**	**6.887**	**9**	**298**
Bolívar	V	12.303	152	5.341	6.526	9	275
	H	631	84	163	361	—	23
	T	**27.548**	**305**	**16.821**	**9.988**	**48**	**386**
Carabobo	V	26.115	266	15.771	9.659	48	371
	H	1.433	39	1.050	329	—	15
	T	**11.001**	**134**	**4.488**	**6.303**	**1**	**75**
Cojedes	V	10.616	81	4.347	6.119	1	68
	H	385	53	141	184	—	7
	T	**37.453**	**205**	**15.173**	**21.024**	**166**	**885**
Falcón	V	34.813	137	14.236	19.468	154	818
	H	2.640	68	937	1.556	12	67
	T	**27.733**	**454**	**11.093**	**15.702**	**1**	**483**
Guárico	V	26.574	333	10.622	15.148	1	470
	H	1.159	121	471	554	—	13
	T	**57.717**	**1.079**	**32.584**	**24.507**	**10**	**1.537**
Lara	V	55.200	739	30.763	22.239	6	1.453
	H	4.517	340	1.821	2.268	4	84

(Continúa en la página siguiente)

Población dedicada a los "reinos vegetal y animal", clasificada por categoría ocupacional, Entidades Federales y sexo

Cuadro N°. **156** (Continuación)

ENTIDADES FEDERALES		TOTALES	Empleados	Jornaleros, obreros y peones	Propietarios, arrendatarios y colonos	Trabajadores por su cuenta	Ocupaciones no definidas
ESTADOS:							
	T	**41.921**	**672**	**22.397**	**17.478**	**4**	**1.370**
Mérida	V	39.025	399	20.658	16.635	3	1.330
	H	2.896	273	1.739	843	1	40
	T	**52.733**	**600**	**31.339**	**19.066**	**72**	**1.656**
Miranda	V	47.327	541	27.141	17.980	71	1.594
	H	5.406	59	4.198	1.086	1	62
	T	**21.340**	**324**	**8.574**	**11.217**	**16**	**1.209**
Monagas	V	20.221	264	7.969	10.819	15	1.154
	H	1.119	60	605	398	1	55
	T	**6.596**	**53**	**3.314**	**2.378**	**531**	**320**
Nueva Esparta	V	6.478	49	3.278	2.360	521	270
	H	118	4	36	18	10	50
	T	**20.313**	**163**	**8.619**	**11.179**	—	**352**
Portuguesa	V	19.506	112	8.262	10.796	—	336
	H	807	51	357	383	—	16
	T	**52.213**	**418**	**24.112**	**24.496**	**1.436**	**1.751**
Sucre	V	50.153	344	22.906	23.819	1.406	1.678
	H	2.060	74	1.206	677	30	73
	T	**51.178**	**1.255**	**29.874**	**17.996**	**4**	**2.049**
Táchira	V	46.932	449	27.295	17.205	2	1.981
	H	4.246	806	2.579	791	2	68
	T	**56.921**	**383**	**33.815**	**19.382**	**2**	**3.339**
Trujillo	V	52.879	277	31.497	17.967	2	3.136
	H	4.042	106	2.318	1.415	—	203
	T	**28.884**	**317**	**15.343**	**11.783**	**4**	**1.437**
Yaracuy	V	26.255	222	13.768	10.893	1	1.371
	H	2.629	95	1.575	890	3	66
	T	**33.901**	**790**	**19.305**	**10.572**	**651**	**2.583**
Zulia	V	32.622	597	18.671	10.230	642	2.482
	H	1.279	193	634	342	9	101

(Concluye en la página siguiente)

Población dedicada á los "reinos vegetal y animal", clasificada por categoría ocupacional, Entidades Federales y sexo

Cuadro N°. **156** (Conclusión)

ENTIDADES FEDERALES		TOTALES	Empleados	Jornaleros, obreros y peones	Propietarios, arrendatarios y colonos	Trabajadores por su cuenta	Ocupaciones no definidas
	T	**704**	**141**	**104**	**338**	**1**	**120**
Territorio Amazonas	V	628	141	60	318	1	108
	H	76	—	44	20	—	12
	T	**6.098**	**53**	**3.101**	**2.740**	**46**	**158**
Territorio Delta Amacuro	V	5.834	43	2.895	2.698	46	152
	H	264	10	206	42	—	6
	T	**542**	—	**10**	**1**	—	**531**
Dependencias Federales	V	540	—	8	1	—	531
	H	2	—	2	—	—	—

Población dedicada a "extracción de minerales", clasificada por categoría ocupacional, Entidades Federales y sexo

Cuadro N°. **157**

ENTIDADES FEDERALES		TOTALES	Empleados	Jornaleros, obreros, peones y sirvientes	Propietarios y concesionarios	Trabajadores por su cuenta	Ocupaciones no definidas
	T	**23.457**	**5.742**	**17.643**	**12**	**31**	**29**
LA REPUBLICA	V	22.292	5.322	16.913	12	24	21
	H	1.165	420	730	—	7	8
	T	**1.274**	**813**	**453**	**2**	**1**	**5**
Distrito Federal	V	1.153	702	444	2	1	4
	H	121	111	9	—	—	1
ESTADOS:							
	T	**3.654**	**900**	**2.751**	—	**3**	—
Anzoátegui	V	3.554	860	2.693	—	1	—
	H	100	40	58	—	2	—
	T	**2**	—	**2**	—	—	—
Apure	V	2	—	2	—	—	—
	H	—	—	—	—	—	—
	T	**36**	**17**	**19**	—	—	—
Aragua	V	36	17	19	—	—	—
	H	—	—	—	—	—	—
	T	**24**	**6**	**18**	—	—	—
Barinas	V	24	6	18	—	—	—
	H	—	—	—	—	—	—
	T	**3.095**	**215**	**2.852**	**4**	**19**	**5**
Bolívar	V	3.026	203	2.795	4	19	5
	H	69	12	57	—	—	—
	T	**109**	**35**	**71**	**1**	—	**2**
Carabobo	V	108	35	70	1	—	2
	H	1	—	1	—	—	—
	T	**14**	**6**	**8**	—	—	—
Cojedes	V	14	6	8	—	—	—
	H	—	—	—	—	—	—
	T	**685**	**162**	**521**	—	—	**2**
Falcón	V	662	154	508	—	—	—
	H	23	8	13	—	—	2
	T	**361**	**58**	**301**	—	**1**	**1**
Guárico	V	357	58	299	—	—	—
	H	4	—	2	—	1	1
	T	**90**	**12**	**78**	—	—	—
Lara	V	87	12	75	—	—	—
	H	3	—	3	—	—	—

(Concluye en la página siguiente)

Población dedicada a "extracción de minerales", clasificada por categoría ocupacional, Entidades Federales y sexo

Cuadro N°. **157** (Conclusión)

ENTIDADES FEDERALES		TOTALES	Empleados	Jornaleros, obreros, peones y sirvientes	Propietarios y concesionarios	Trabajadores por su cuenta	Ocupaciones no definidas
ESTADOS:							
	T	**16**	**4**	**11**	—	**1**	—
Mérida	V	15	4	11	—	—	—
	H	1	—	—	—	1	—
	T	**139**	**100**	**32**	**2**	**1**	**4**
Miranda	V	131	94	31	2	1	3
	H	8	6	1	—	—	1
	T	**3.027**	**874**	**2.150**	**1**	—	**2**
Monagas	V	2.845	810	2.032	1	—	2
	H	182	64	118	—	—	—
	T	**143**	**8**	**135**	—	—	—
Nueva Esparta	V	84	8	76	—	—	—
	H	59	—	59	—	—	—
	T	**2**	—	**2**	—	—	—
Portuguesa	V	2	—	2	—	—	—
	H	—	—	—	—	—	—
	T	**413**	**43**	**366**	**1**	**3**	—
Sucre	V	336	43	290	1	2	—
	H	77	—	76	—	1	—
	T	**22**	**6**	**14**	—	—	**2**
Táchira	V	20	6	14	—	—	—
	H	2	—	—	—	—	2
	T	**49**	**18**	**31**	—	—	—
Trujillo	V	49	18	31	—	—	—
	H	—	—	—	—	—	—
	T	**10**	**2**	**8**	—	—	—
Yaracuy	V	10	2	8	—	—	—
	H	—	—	—	—	—	—
	T	**10.227**	**2.448**	**7.770**	**1**	**2**	**6**
Zulia	V	9.712	2.269	7.437	1	—	5
	H	515	179	333	—	2	1
	T	**65**	**15**	**50**	—	—	—
Territorio Delta Amacuro	V	65	15	50	—	—	—
	H	—	—	—	—	—	—

Población dedicada a "Industrias", clasificada por categoría ocupacional, Entidades Federales y sexo

Cuadro Nº. **158**

ENTIDADES FEDERALES		TOTALES	Empleados	Jornaleros, obreros, peones y sirvientes	Propietarios	Trabajadores por su cuenta	Ocupaciones no definidas
LA REPUBLICA	T	**206.711**	**5.566**	**87.073**	**5.782**	**107.899**	**391**
	V	108.156	4.758	72.170	5.372	25.533	323
	H	98.555	808	14.903	410	82.366	68
Distrito Federal	T	**42.329**	**2.627**	**28.880**	**1.407**	**9.220**	**195**
	V	31.562	2.178	24.229	1.334	3.642	179
	H	10.767	449	4.651	73	5.578	16
ESTADOS:							
Anzoátegui	T	**7.055**	**73**	**2.100**	**200**	**4.680**	**2**
	V	2.998	63	1.757	187	989	2
	H	4.057	10	343	13	3.691	—
Apure	T	**2.113**	**23**	**530**	**151**	**1.407**	**2**
	V	1.023	20	474	134	393	2
	H	1.090	3	56	17	1.014	—
Aragua	T	**6.930**	**216**	**3.796**	**256**	**2.646**	**16**
	V	4.392	203	3.260	247	669	13
	H	2.538	13	536	9	1.977	3
Barinas	T	**1.535**	**7**	**213**	**54**	**1.261**	—
	V	531	7	200	52	272	—
	H	1.004	—	13	2	989	—
Bolívar	T	**4.570**	**121**	**1.587**	**173**	**2.682**	**7**
	V	2.545	96	1.478	164	802	5
	H	2.025	25	109	9	1.880	2
Carabobo	T	**13.089**	**538**	**7.636**	**366**	**4.521**	**28**
	V	8.311	499	6.036	346	1.404	26
	H	4.778	39	1.600	20	3.117	2
Cojedes	T	**1.256**	**16**	**362**	**28**	**849**	**1**
	V	530	16	335	24	154	1
	H	726	—	27	4	695	—
Falcón	T	**10.201**	**44**	**2.005**	**220**	**7.922**	**10**
	V	2.870	44	1.545	192	1.080	9
	H	7.331	—	460	28	6.842	1
Guárico	T	**4.839**	**12**	**460**	**108**	**4.255**	**4**
	V	1.463	10	318	88	1.045	2
	H	3.376	2	142	20	3.210	2

(Continúa en la página siguiente)

Población dedicada a "Industrias", clasificada por categoría ocupacional, Entidades Federales y sexo

Cuadro N°. **158** (Continuación)

ENTIDADES FEDERALES		TOTALES	Empleados	Jornaleros, obreros, peones y sirvientes	Propietarios	Trabajadores por su cuenta	Ocupaciones no definidas
ESTADOS:							
	T	**19.857**	**296**	**7.380**	**439**	**11.725**	**17**
Lara	V	8.853	237	5.639	375	2.595	7
	H	11.004	59	1.741	64	9.130	10
	T	**7.096**	**68**	**2.024**	**310**	**4.686**	**8**
Mérida	V	3.344	61	1.806	299	1.172	6
	H	3.752	7	218	11	3.514	2
	T	**7.159**	**261**	**3.728**	**291**	**2.864**	**15**
Miranda	V	4.569	234	3.363	272	685	15
	H	2.590	27	365	19	2.179	—
	T	**5.677**	**44**	**1.457**	**114**	**4.056**	**6**
Monagas	V	1.674	33	816	107	714	4
	H	4.003	11	641	7	3.342	2
	T	**7.779**	**35**	**2.081**	**192**	**5.470**	**1**
Nueva Esparta	V	2.488	26	1.563	170	729	—
	H	5.291	9	518	22	4.741	1
	T	**1.958**	**42**	**629**	**61**	**1.226**	—
Portuguesa	V	982	38	605	54	285	—
	H	976	4	24	7	941	—
	T	**14.236**	**143**	**4.438**	**250**	**9.386**	**19**
Sucre	V	5.219	119	2.980	238	1.871	11
	H	9.017	24	1.458	12	7.515	8
	T	**10.507**	**140**	**4.643**	**386**	**5.330**	**8**
Táchira	V	6.006	108	3.946	354	1.594	4
	H	4.501	32	697	32	3.736	4
	T	**7.819**	**57**	**1.871**	**262**	**5.623**	**6**
Trujillo	V	2.730	50	1.625	240	811	4
	H	5.089	7	246	22	4.812	2
	T	**3.365**	**51**	**1.199**	**99**	**2.011**	**5**
Yaracuy	V	1.431	39	849	92	449	2
	H	1.934	12	350	7	1.562	3
	T	**26.364**	**749**	**9.821**	**379**	**15.374**	**41**
Zulia	V	14.214	674	9.129	368	4.012	31
	H	12.150	75	692	11	11.362	10

(Concluye en la página siguiente)

Población dedicada a "Industrias", clasificada por categoría ocupacional, Entidades Federales y sexo

Cuadro N°. **158** (Conclusión)

ENTIDADES FEDERALES		TOTALES	Empleados	Jornaleros, obreros, peones y sirvientes	Propietarios	Trabajadores por su cuenta	Ocupaciones no definidas
Territorio Amazonas	T	**127**	—	**24**	**4**	**99**	—
	V	58	—	23	4	31	—
	H	69	—	1	—	68	—
Territorio Delta Amacuro	T	**840**	**3**	**205**	**32**	**600**	—
	V	358	3	190	31	134	—
	H	482	—	15	1	466	—
Dependencias Federales	T	**10**	—	**4**	—	**6**	—
	V	5	—	4	—	1	—
	H	5	—	—	—	5	—

Población dedicada a "comercio", clasificada por categoría ocupacional, Entidades Federales y sexo

Cuadro Nº. **159**

ENTIDADES FEDERALES		TOTALES	Empleados	Jornaleros, obreros, peones y sirvientes	Propietarios	Trabajadores por su cuenta	Ocupaciones no definidas
	T	**100.591**	**32.333**	**6.279**	**25.384**	**32.297**	**4.298**
LA REPUBLICA	V	92.454	29.156	5.811	24.297	29.127	4.063
	H	8.137	3.177	468	1.087	3.170	235
	T	**24.219**	**10.465**	**2.922**	**4.120**	**5.828**	**884**
Distrito Federal	V	22.163	9.150	2.656	3.967	5.535	855
	H	2.056	1.315	266	153	293	29
ESTADOS:							
	T	**3.399**	**886**	**91**	**1.050**	**1.100**	**272**
Anzoátegui	V	3.126	803	88	964	1.016	255
	H	273	83	3	86	84	17
	T	**1.135**	**279**	**40**	**497**	**288**	**31**
Apure	V	1.081	267	38	478	270	28
	H	54	12	2	19	18	3
	T	**4.018**	**1.437**	**190**	**974**	**1.068**	**349**
Aragua	V	3.855	1.368	181	949	1.025	332
	H	163	69	9	25	43	17
	T	**816**	**208**	**14**	**319**	**235**	**40**
Barinas	V	786	202	14	308	222	40
	H	30	6	—	11	13	—
	T	**2.456**	**934**	**135**	**678**	**543**	**164**
Bolívar	V	2.223	803	124	641	492	161
	H	233	131	11	37	51	3
	T	**6.659**	**2.663**	**330**	**1.330**	**1.878**	**458**
Carabobo	V	6.230	2.454	310	1.278	1.765	423
	H	429	209	20	52	113	35
	T	**755**	**188**	**14**	**282**	**249**	**22**
Cojedes	V	740	185	14	276	243	22
	H	15	3	—	6	6	—
	T	**3.296**	**746**	**137**	**1.238**	**1.049**	**126**
Falcón	V	3.005	676	132	1.156	925	116
	H	291	70	5	82	124	10
	T	**2.254**	**596**	**60**	**808**	**544**	**246**
Guárico	V	2.191	575	58	792	525	241
	H	63	21	2	16	19	5
	T	**8.694**	**2.271**	**312**	**2.539**	**3.272**	**300**
Lara	V	8.249	2.048	296	2.470	3.140	295
	H	445	223	16	69	132	5

(Continúa en la página siguiente.)

Población dedicada a "comercio", clasificada por categoría ocupacional, Entidades Federales y sexo

Cuadro N°. **159** (Continuación)

ENTIDADES FEDERALES		TOTALES	Empleados	Jornaleros, obreros, peones y sirvientes	Propietarios	Trabajadores por su cuenta	Ocupaciones no definidas
ESTADOS:							
	T	**2.503**	**678**	**50**	**932**	**766**	**77**
Mérida	V	2.327	606	46	892	714	69
	H	176	72	4	40	52	8
	T	**4.455**	**1.577**	**238**	**1.401**	**1.104**	**135**
Miranda	V	4.284	1.522	209	1.363	1.058	132
	H	171	55	29	38	46	3
	T	**2.420**	**556**	**49**	**885**	**803**	**127**
Monagas	V	2.204	504	43	823	716	118
	H	216	52	6	62	87	9
	T	**1.793**	**335**	**40**	**471**	**925**	**22**
Nueva Esparta	V	1.014	241	35	407	319	12
	H	779	94	5	64	606	10
	T	**1.493**	**431**	**16**	**442**	**558**	**46**
Portuguesa	V	1.452	408	16	440	546	42
	H	41	23	—	2	12	4
	T	**5.404**	**1.285**	**99**	**1.386**	**2.491**	**143**
Sucre	V	4.363	1.139	85	1.294	1.727	118
	H	1.041	146	14	92	764	25
	T	**3.829**	**922**	**87**	**1.030**	**1.624**	**166**
Táchira	V	3.320	777	58	970	1.356	159
	H	509	145	29	60	268	7
	T	**4.197**	**977**	**71**	**1.517**	**1.480**	**152**
Trujillo	V	4.012	918	70	1.470	1.405	149
	H	185	59	1	47	75	3
	T	**1.871**	**468**	**48**	**777**	**521**	**57**
Yaracuy	V	1.802	441	40	761	505	55
	H	69	27	8	16	16	2
	T	**14.554**	**4.355**	**1.328**	**2.487**	**5.905**	**479**
Zulia	V	13.671	3.995	1.291	2.386	5 560	439
	H	883	360	37	101	345	40

(Concluye en la página siguiente)

Población dedicada a "comercio", clasificada por categoría ocupacional, Entidades Federales y sexo

Cuadro N°. **159** (Conclusión)

ENTIDADES FEDERALES		TOTALES	Empleados	Jornaleros, obreros, peones y sirvientes	Propietarios	Trabajadores por su cuenta	Ocupaciones no definidas
	T	46	11	—	29	6	—
Territorio Amazonas	V	46	11	—	29	6	—
	H	—	—	—	—	—	—
	T	323	65	8	189	59	2
Territorio Delta Amacuro	V	309	63	7	180	57	2
	H	14	2	1	9	2	—
	T	4	—	—	3	1	—
Dependencias Federales	V	3	—	—	3	—	—
	H	1	—	—	—	1	—

Población dedicada a "transporte y servicios públicos y personales", clasificada por categoría ocupacional, Entidades Federales y sexo

Cuadro Nº. **160**

ENTIDADES FEDERALES		TOTALES	Empleados	Jornaleros, obreros, peones y sirvientes	Propietarios	Trabajadores por su cuenta	Ocupaciones no definidas
LA REPUBLICA	T	**62.771**	**4.279**	**50.256**	**4.055**	**3.976**	**205**
	V	56.476	2.925	46.359	3.408	3.650	134
	H	6.295	1.354	3.897	647	326	71
Distrito Federal	T	**16.758**	**2.282**	**13.161**	**712**	**516**	**87**
	V	14.435	1.425	11.828	638	490	54
	H	2.323	857	1.333	74	26	33
ESTADOS:							
Anzoátegui	T	**2.730**	**87**	**2.293**	**165**	**181**	**4**
	V	2.578	79	2.190	141	164	4
	H	152	8	103	24	17	—
Apure	T	**373**	**14**	**245**	**62**	**51**	**1**
	V	314	11	224	42	37	—
	H	59	3	21	20	14	1
Aragua	T	**2.268**	**175**	**1.761**	**162**	**164**	**6**
	V	2.047	125	1.607	149	161	5
	H	221	50	154	13	3	1
Barinas	T	**259**	**2**	**168**	**49**	**37**	**3**
	V	239	2	158	39	37	3
	H	20	—	10	10	—	—
Bolívar	T	**1.474**	**67**	**1.174**	**111**	**121**	**1**
	V	1.332	36	1.114	80	102	—
	H	142	31	60	31	19	1
Carabobo	T	**4.055**	**320**	**3.206**	**248**	**272**	**9**
	V	3.661	245	2.957	200	253	6
	H	394	75	249	48	19	3
Cojedes	T	**300**	**6**	**227**	**30**	**37**	—
	V	264	1	208	20	35	—
	H	36	5	19	10	2	—
Falcón	T	**1.954**	**47**	**1.582**	**153**	**164**	**8**
	V	1.821	36	1.507	117	156	5
	H	133	11	75	36	8	3
Guárico	T	**917**	**11**	**681**	**82**	**141**	**2**
	V	792	6	596	62	127	1
	H	125	5	85	20	14	1
Lara	T	**3.256**	**188**	**2.369**	**262**	**425**	**12**
	V	2.777	135	2.064	198	374	6
	H	479	53	305	64	51	6

(Continúa en la página siguiente)

Población dedicada a "transporte y servicios públicos y personales", clasificada por categoría ocupacional, Entidades Federales y sexo

Cuadro N°. **160** (Continuación)

ENTIDADES FEDERAES		TOTALES	Empleados	Jornaleros, obreros, peones y sirvientes	Propietarios	Trabajadores por su cuenta	Ocupaciones no definidas
ESTADOS:							
	T	**1.143**	**46**	**857**	**148**	**91**	**1**
Mérida	V	934	26	712	114	82	—
	H	209	20	145	34	9	1
	T	**2.331**	**184**	**1.788**	**192**	**165**	**2**
Miranda	V	2.068	138	1.606	165	158	1
	H	263	46	182	27	7	1
	T	**1.747**	**38**	**1.470**	**132**	**98**	**9**
Monagas	V	1.644	33	1.405	106	92	8
	H	103	5	65	26	6	1
	T	**2.511**	**39**	**2.225**	**176**	**65**	**6**
Nueva Esparta	V	2.453	35	2.183	168	63	4
	H	58	4	42	8	2	2
	T	**684**	**19**	**533**	**46**	**85**	**1**
Portuguesa	V	596	12	484	36	63	1
	H	88	7	49	10	22	—
	T	**2.992**	**56**	**2.346**	**319**	**262**	**9**
Sucre	V	2.830	45	2.248	290	244	3
	H	162	11	98	29	18	6
	T	**2.225**	**125**	**1.663**	**222**	**209**	**6**
Táchira	V	1.894	80	1.450	171	188	5
	H	331	45	213	51	21	1
	T	**1.365**	**55**	**1.070**	**137**	**95**	**8**
Trujillo	V	1.140	37	914	103	82	4
	H	225	18	156	34	13	4
	T	**757**	**23**	**542**	**89**	**101**	**2**
Yaracuy	V	636	18	464	68	85	1
	H	121	5	78	21	16	1
	T	**12.256**	**479**	**10.541**	**541**	**674**	**21**
Zulia	V	11.629	387	10.101	489	636	16
	H	627	92	440	52	38	5

(Concluye en la página siguiente)

Población decicada a "transporte y servicios públicos y personales", clasificada por categoría ocupacional, Entidades Federales y sexo

Cuadro N°. **160** (Conclusión)

ENTIDADES FEDERALES		TOTALES	Empleados	Jornaleros, obreros, peones y sirvientes	Propietarios	Trabajadores por su cuenta	Ocupaciones no definidas
Territorio Amazonas	T	**20**	—	**13**	—	**7**	—
	V	17	—	11	—	6	—
	H	3	—	2	—	1	—
Territorio Delta Amacuro	T	**383**	**16**	**328**	**17**	**15**	**7**
	V	**362**	**13**	**315**	**12**	**15**	**7**
	H	21	3	13	5	—	—
Dependencias Federales	T	**13**	**13**	—	—	—	—
	V	13	13	—	—	—	—
	H	—	—	—	—	—	—

Población venezolana y extranjera económicamente inactiva de VENEZUELA, clasificada por sexo y causa de la inactividad

Cuadro N°. **161**

DESIGNACION	RESUMEN			VENEZOLANOS			EXTRANJEROS		
	General	Por sexo		Total	Varones	Hembras	Total	Varones	Hembras
		Varones	Hembras						
POBLACION INACTIVA	**2.586.139**	**923.863**	**1.662.276**	**2.569.205**	**919.548**	**1.649.657**	**16.934**	**4.315**	**12.619**
Asilados, hospitalizados, inválidos, etc.	20.688	10.739	9.949	20.332	10.533	9.799	356	206	150
Escolares y estudiantes	322.078	172.313	149.765	319.938	171.216	148.722	2.140	1.097	1.043
Inactivos menores de 14 años	1.235.154	613.446	621.708	1.232.529	612.102	620.427	2.625	1.344	1.281
Oficios del hogar sin retribución monetaria	831.244	18	831.226	821.905	18	821.887	9.339	—	9.339
Otros estados inactivos e improductivos	172.998	123.604	49.394	170.374	122.284	48.590	2.124	1.320	804
Detenidos y presos en general	3.977	3.743	234	3.627	3.395	232	350	348	2
NO DECLARARON	**23.950**	**22.802**	**1.148**	**23.521**	**22.411**	**1.110**	**429**	**391**	**38**

Población económicamente inactiva de VENEZUELA, clasificada por Entidades Federales y causas de la inactividad

Cuadro N°. **162**

ENTIDADES FEDERALES	TOTALES	POBLACION INACTIVA					
		Escolares y estudiantes	Asilados, hospitalizados, inválidos etc.	Inactivos menores de 14 años	Oficios del hogar sin retribución monetaria	Detenidos y presos en general	Otros estados inactivos é improductivos
LA REPUBLICA	**2.586.139**	**322.078**	**20.688**	**1.235.154**	**831.244**	**3.977**	**172.998**
Distrito Federal	234.563	52.717	4.226	71.547	92.414	307	13.352
ESTADOS:							
Anzoátegui	105.123	11.043	632	54.928	32.215	130	6.175
Apure	49.904	4.278	285	26.125	15.396	107	3.713
Aragua	91.586	12.331	650	40.500	32.390	59	5.656
Barinas	44.179	3.335	311	23.076	14.263	45	3.149
Bolívar	63.736	8.352	365	30.154	21.386	3	3.476
Carabobo	126.679	17.618	1.548	51.927	39.773	1.289	14.524
Cojedes	33.532	2.848	212	16.982	11.659	9	1.822
Falcón	167.485	16.366	788	84.288	51.280	158	14.605
Guárico	90.180	6.793	581	49.105	28.490	59	5.152
Lara	223.541	18.879	1.614	120.644	67.713	158	14.533
Mérida	129.605	13.804	899	65.935	42.584	139	6.244
Miranda	151.528	18.416	739	74.227	47.630	36	10.480
Monagas	82.081	8.789	417	45.700	22.439	80	4.656
Nueva Esparta	47.449	10.523	313	17.571	15.126	11	3.905
Portuguesa	58.697	3.419	189	31.339	20.297	179	3.274
Sucre	205.154	23.812	873	105.348	58.814	459	15.848
Táchira	161.564	22.461	1.101	80.198	49.303	208	8.293
Trujillo	182.996	14.623	934	94.065	62.543	99	10.732
Yaracuy	87.476	7.922	421	44.600	29.221	57	5.255
Zulia	227.160	41.190	3.538	94.844	70.306	302	16.980
TERRITORIOS FEDERALES:							
Amazonas	2.545	429	2	1.179	716	2	217
Delta Amacuro	19.145	2.074	50	10.784	5.202	81	954
Dependencias Federales	231	56	—	88	84	—	3

Distribución porcentual de la población económicamente inactiva en la República y en cada Entidad Federal, según las causas de la inactividad

Cuadro Nº. **163**

ENTIDADES FEDERALES	POBLACION INACTIVA (Porcentajes) (*)					
	Escolares y estudiantes	Asilados, hospitalizados, inválidos etc.	Inactivos menores de 14 años	Oficios del hogar sin retribución monetaria	Detenidos y presos en general	Otros estados inactivos e improductivos
LA REPUBLICA	**12,5**	**0,8**	**47,8**	**32,1**	**0,1**	**6,7**
Distrito Federal	22,5	1,8	30,5	39,4	0,1	5,7
ESTADOS:						
Anzoátegui	10,5	0,6	52,3	30,6	0,1	5,5
Apure	8,6	0,6	52,3	30,9	0,2	7,4
Aragua	13,4	0,7	44,2	35,4	0,1	6,2
Barinas	7,6	0,7	52,2	32,3	0,1	7,1
Bolívar	13,1	0,6	47,3	33,6	0	5,4
Carabobo	13,9	1,2	41,0	31,4	1,0	11,5
Cojedes	8,5	0,6	50,6	34,8	0	5,5
Falcón	9,8	0,5	50,3	30,6	0,1	8,7
Guárico	7,5	0,7	54,4	31,6	0,1	5,7
Lara	8,4	0,7	54,0	30,3	0,1	6,5
Mérida	10,6	0,7	50,9	32,9	0,1	4,8
Miranda	12,2	0,5	49,0	31,4	0	6,9
Monagas	10,7	0,5	55,7	27,3	0,1	5,7
Nueva Esparta	22,2	0,7	37,0	31,9	0	8,2
Portuguesa	5,8	0,3	53,4	34,6	0,3	5,6
Sucre	11,6	0,4	51,4	28,7	0,2	7,7
Táchira	13,9	0,7	49,7	30,5	0,1	5,1
Trujillo	8,0	0,5	51,4	34,2	0,1	5,8
Yaracuy	9,0	0,5	51,0	33,4	0,1	6,0
Zulia	18,1	1,6	41,8	30,9	0,1	7,5
TERRITORIOS FEDERALES:						
Amazonas	16,9	0,1	46,3	28,1	0,1	8,5
Delta Amacuro	10,8	0,3	56,3	27,2	0,4	5,0
Dependencias Federales	24,2	0	38,1	36,4	0	1,3

(*) Los porcentajes han sido calculados, para cada Entidad, sobre el total de su población inactiva.

SEPTIMA PARTE

POBLACION URBANA, SUB-URBANA Y RURAL

Población urbana, sub-urbana y rural (1) de VENEZUELA, clasificada por Entidades Federales y sexo

Cuadro N°. **163**

LOCALIZACION GEOGRAFICA		TOTALES	POBLACION		
			URBANA	SUB-URBANA	RURAL
LA REPUBLICA	T	**3.850.771**	**1.165.910**	**412.075**	**2.272.786**
	V	1.908.545	548.067	200.805	1.159.673
	H	1.942.226	617.843	211.270	1.113.113
DISTRITO FEDERAL	T	**380.099**	**343.610**	**5.211**	**31.278**
	V	179.479	160.539	2.551	16.389
	H	200.620	183.071	2.660	14.889
Estados:					
ANZOATEGUI	T	**155.746**	**45.368**	**11.202**	**99.176**
	V	78.970	22.074	5.608	51.288
	H	76.776	23.294	5.594	47.888
APURE	T	**70.560**	**11.879**	—	**58.681**
	V	35.835	5.554	—	30.281
	H	34.725	6.325	—	28.400
ARAGUA	T	**138.235**	**59.833**	**12.598**	**65.804**
	V	69.315	28.652	5.064	34.599
	H	68.920	31.181	6.534	31.205
BARINAS	T	**62.959**	—	**7.960**	**54.999**
	V	32.304	—	3.971	28.333
	H	30.655	—	3.989	26.666
BOLIVAR	T	**94.522**	**31.651**	**8.107**	**54.764**
	V	47.438	14.216	4.061	29.161
	H	47.084	17.435	4.046	25.603
CARABOBO	T	**191.442**	**93.485**	**27.668**	**70.289**
	V	94.044	43.582	13.888	36.574
	H	97.398	49.903	13.780	33.715
COJEDES	T	**49.769**	**7.696**	**2.658**	**39.415**
	V	25.375	3.642	1.287	20.446
	H	24.394	4.054	1.371	18.969
FALCON	T	**232.644**	**39.803**	**23.744**	**169.097**
	V	111.870	18.505	11.425	81.940
	H	120.774	21.298	12.319	87.157
GUARICO	T	**135.089**	**26.955**	**11.391**	**96.743**
	V	67.742	12.279	5.470	49.993
	H	67.347	14.676	5.921	46.750

(Continúa en la página siguiente.)

(1) Véase nota al final del cuadro y el capítulo denominado "Población urbana, sub-urbana y rural" que figura en los comentarios insertos al principio de este volumen.

Población urbana, sub-urbana y rural de VENEZUELA clasificada por Entidades Federales y sexo

Cuadro N°. **163** (Continuación)

LOCALIZACION GEOGRAFICA		TOTALES	POBLACION		
			URBANA	SUB-URBANA	RURAL
Estados:					
LARA	T	**332.975**	**75.410**	**25.407**	**232.158**
	V	161.814	34.200	12.253	115.361
	H	171.161	41.210	13.154	116.797
MERIDA	T	**192.994**	**23.069**	**17.724**	**152.201**
	V	95.665	10.917	8.538	76.210
	H	97.329	12.152	9.186	75.991
MIRANDA	T	**227.604**	**30.717**	**35.363**	**161.524**
	V	113.853	14.706	16.994	82.153
	H	113.751	16.011	18.369	79.371
MONAGAS	T	**122.901**	**26.214**	**16.145**	**80.542**
	V	63.801	13.379	8.177	42.245
	H	59.100	12.835	7.968	38.297
NUEVA ESPARTA	T	**69.195**	**16.159**	**25.260**	**27.776**
	V	30.061	6.919	10.932	12.210
	H	39.134	9.240	14.328	15.566
PORTUGUESA	T	**87.151**	**9.784**	**16.860**	**60.507**
	V	45.543	4.880	8.513	32.150
	H	41.608	4.904	8.347	28.357
SUCRE	T	**291.452**	**55.017**	**52.576**	**183.859**
	V	145.183	24.912	26.001	94.270
	H	146.269	30.105	26.575	89.589
TACHIRA	T	**245.722**	**59.305**	**9.465**	**176.952**
	V	123.738	27.899	4.375	91.464
	H	121.984	31.406	5.090	85.488
TRUJILLO	T	**264.270**	**21.697**	**39.951**	**202.622**
	V	128.420	10.059	19.193	99.168
	H	135.850	11.638	20.758	103.454
YARACUY	T	**127.030**	**23.575**	**12.303**	**91.152**
	V	63.258	10.798	5.740	46.720
	H	63.772	12.777	6.563	44.432
ZULIA	T	**345.667**	**161.284**	**50.482**	**133.901**
	V	177.033	78.615	25.764	72.654
	H	168.634	82.669	24.718	61.247

(Concluye en la página siguiente)

Población urbana, sub-ùrbana y rural de VENEZUELA
clasificada por Entidades Federales y sexo

Cuadro N°. **163** (Conclusión)

LOCALIZACION GEOGRAFICA		TOTALES	POBLACION		
			URBANA	SUB-URBANA	RURAL
Territorios:					
	T	**3.728**	—	—	**3.728**
AMAZONAS	V	1.987	—	—	1.987
	H	1.741	—	—	1.741
	T	**28.165**	**3.399**	—	**24.766**
DELTA AMACURO	V	15.133	1.740	—	13.393
	H	13.032	1.659	—	11.373
	T	**852**	—	—	**852**
DEPENDENCIAS FEDERALES	V	684	—	—	684
	H	168	—	—	168

NOTA: El criterio seguido para la clasificación de la población urbana, sub-urbana y rural de este cuadro ha sido el siguiente:
Población urbana: localidades de 2.500 habitantes.
Población sub-urbana: localidades de 1.000 a menos de 2.500 habitantes.
Población rural: localidades de menos de 1.000 habitantes y población diseminada.

Población urbana, sub-urbana y rural (1) de las Entidades Federales y Distritos que integran a VENEZUELA, con especificación de la extensión territorial y la densidad demográfica respectiva

Cuadro N°. **164**

DESIGNACION	POBLACION				Extensión en Km2.	Densidad demográfica por Km2.
	Total	Urbana	Sub-Urbana	Rural		
LA REPUBLICA	**3.850.771**	**1.165.910**	**412.075**	**2.272.786**	**912.050**	**4,22**
DISTRITO FEDERAL	**380.099**	**343.610**	**5.211**	**31.278**	**1.930**	**196,94**
Libertador	326.712	315.079	1.020	10.613	1.407,5	232.12
Vargas	53.387	28.531	4.191	20.665	522,5	102.17
ESTADO ANZOATEGUI	**155.746**	**45.368**	**11.202**	**99.176**	**43.300**	**3.59**
Distritos:						
Aragua	16.984	3.090	—	13.894	4.988	3,40
Bolívar	45.916	20.534	1.699	23.683	1.912	24,01
Bruzual	11.665	—	2.361	9.304	1.506	7,74
Cagigal	4.777	—	—	4.777	2.870	1,66
Freites	32.504	15.434	1.641	15.429	7.408	4,38
Independencia	11.048	2.563	2.256	6.229	8.100	1,36
Libertad	4.056	—	—	4.056	2.291	1,77
Miranda	10.898	3.747	—	7.151	4.711	2,31
Monagas	7.624	—	—	7.624	8.710	0,87
Peñalver	10.274	—	3.245	7.029	804	12.77
ESTADO APURE	**70.560**	**11.879**	—	**58.681**	**76.500**	**0,92**
Distritos:						
Achaguas	13.375	—	—	13.375	15.387	0.87
Muñoz	8.200	—	—	8.200	29.338	0.28
Páez	14.304	3.118	—	11.186	13.833	1,03
San Fernando	34.681	8.761	—	25.920	17.942	1,93
ESTADO ARAGUA	**138.235**	**59.833**	**12.598**	**65.804**	**5.600**	**24,68**
Distritos:						
Girardot	43.106	30.224	—	12.882	659	65,41
Mariño	21.281	12.761	1.956	6.564	582	36.56
Ricaurte	35.634	8.554	3.902	23.178	669	53,26
San Casimiro	9.932	—	2.046	7.886	266	37,33
San Sebastián	5.863	—	1.770	4.093	714	8,21
Urdaneta	5.289	—	—	5.289	2.143	2,47
Zamora	17.130	8.294	2.924	5.912	567	30,21

(Continúa en la página siguiente)

(1) Véase nota al final del cuadro y el capítulo denominado "Población urbana, sub-urbana y rural" que figura en los comentarios insertos al principio de este volumen.

Población urbana, sub-urbana y rural de las Entidades Federales y Distritos que integran a VENEZUELA, con especificación de la extensión territorial y la densidad demográfica respectiva

Cuadro N°. **164** (Continuación)

DESIGNACION	POBLACION				Extensión en Km2.	Densidad demográfica por Km2.
	Total	Urbana	Sub-urbana	Rural		
ESTADO BARINAS	**62.959**	—	**7.960**	**54.999**	**35.200**	**1,79**
Distritos:						
Arismendi	11.068	—	1.186	9.882	6.933	1,60
Barinas	6.270	—	2.485	3.785	4.051	1,55
Bolívar	15.517	—	3.242	12.275	1.013	15,32
Obispos	7.621	—	—	7.621	3.103	2,46
Pedraza	8.841	—	—	8.841	14.281	0,62
Rojas	6.949	—	1.047	5.902	2.919	2,38
Sosa	6.693	—	—	6.693	2.900	2,31
ESTADO BOLIVAR	**94.522**	**31.651**	**8.107**	**54.764**	**238.000**	**0,40**
Distritos:						
Cedeño	7.949	—	1.142	6.807	52.217	0,15
Heres	31.389	19.789	—	11.600	63.280	0,50
Piar	24.354	4.120	3.652	16.582	43.859	0,56
Roscio	27.359	7.742	3.313	16.304	43.899	0,62
Súcre	3.471	—	—	3.471	34.745	0,10
ESTADO CARABOBO	**191.442**	**93.485**	**27.668**	**70.289**	(*) **4.330**	**44,21**
Distritos:						
Bejuma	13.783	2.927	2.281	8.575	432	31,91
Carlos Arvelo	24.541	7.198	1.188	16.155	637	38,53
Guacara	15.291	4.246	8.197	2.848	254	60,20
Montalbán	13.859	3.089	2.324	8.446	324	42,77
Puerto Cabello	32.837	22.087	1.049	9.701	1.370	23,97
Valencia	91.131	53.938	12.629	24.564	1.313	69,41
ESTADO COJEDES	**49.769**	**7.696**	**2.658**	**39.415**	**14.800**	**3,36**
Distritos:						
Anzoátegui	1.151	—	—	1.151	803	1,43
Falcón	14.021	3.935	1.376	8.710	432	32,46
Girardot	2.954	—	—	2.954	4.445	0,66
Pao	6.784	—	—	6.784	3.240	2,09
Ricaurte	1.331	—	—	1.331	1.295	1,03
San Carlos	16.102	3.761	—	12.341	2.650	6,08
Tinaco	7.426	—	1.282	6.144	1.935	3,84

(Continúa en la página siguiente.)

(*) Sin contar la laguna de Valencia, que mide 320 kilómetros cuadrados.

Población urbana, sub-urbana y rural de las Entidades Federales y Distritos que integran a VENEZUELA, con especificación de la extensión territorial y la densidad demográfica respectiva

Cuadro N°. **164** (Continuación)

DESIGNACION	POBLACION				Extención en Km2.	Densidad Demográfica por Km.2
	Total	Urbana	Sub-urbana	Rural		
ESTADO FALCON	**232.644**	**39.803**	**23.744**	**169.097**	**24.800**	**9,38**
Distritos:						
Acosta	16.016	—	—	16.016	2.847	5,63
Bolívar	11.831	—	—	11.831	987	11,99
Buchivacoa	21.401	2.734	3.196	15.471	6.292	3,40
Colina	10.171	3.639	—	6.532	978	10,40
Democracia	19.376	—	1.944	17.432	3.038	6,38
Falcón	27.070	3.695	5.115	28.260	2.534	14,63
Federación	36.088	3.439	1.466	31.183	1.889	19,10
Miranda	30.795	18.962	2.127	9.706	1.727	17,83
Petit	13.594	—	1.599	11.995	835	16,28
Silva	10.912	2.523	5.092	3.297	1.870	5,84
Zamora	25.390	4.811	3.205	17.374	1.803	14,08
ESTADO GUARICO	**135.089**	**26.955**	**11.391**	**96.743**	**66.400**	**2,03**
Distritos:						
Infante	24.791	6.703	1.495	16.593	17.197	1,44
Mellado	4.353	—	1.713	2.640	3.130	1,39
Miranda	25.171	3.720	—	21.451	20.935	1,20
Monagas	20.795	3.395	3.664	13.736	4.436	4,69
Roscio	16.662	6.120	1.827	8.715	6.735	2,47
Zaraza	43.317	7.017	2.692	33.608	13.967	3,10
ESTADO LARA	**332.975**	**75.410**	**25.407**	**232.158**	**19.800**	**16,82**
Distritos:						
Crespo	22.242	3.205	—	19.037	848	26,23
Jiménez	39.089	3.511	6.152	29.426	1.328	29,43
Iribarren	93.904	50.863	3.375	39.666	1.640	57,26
Morán	61.729	5.417	3.963	52.349	2.150	28,71
Palavicini	13.456	3.152	2.603	7.701	1.231	10,93
Torres	65.627	6.536	4.749	54.342	8.343	7,87
Urdaneta	36.928	2.726	4.565	29.637	4.260	8,67
ESTADO MERIDA	**192.994**	**23.069**	**17.724**	**152.201**	**11.300**	**17,08**
Distritos:						
Campo Elías	29.634	—	2.719	26.915	1.641	18,06
Justo Briceño	12.974	—	—	12.974	1.358	9,55
Libertador	55.031	15.348	9.131	30.552	3.900	14,11
Miranda	10.475	—	1.775	8.700	677	15,47
Rangel	10.881	—	1.100	9.781	855	12,73
Rivas Dávila	16.106	—	—	16.106	712	22,62
Sucre	20.899	—	1.160	19.739	853	24,50
Tovar	36.994	7.721	1.839	27.434	1.304	28,37

(Continúa en la página siguiente.)

Población urbana, sub-urbana y rural de las Entidades Federales y Distritos que integran a VENEZUELA, con especificación de la extensión territorial y la densidad demográfica respectiva

Cuadro N°. **164** (Continuación)

DESIGNACION	POBLACION				Extensión en Km2.	Densidad demográfica por Km2.
	Total	Urbana	Sub-urbana	Rural		
ESTADO MIRANDA	**227.604**	**30.717**	**35.363**	**161.524**	**7.950**	**28,63**
Distritos:						
Acevedo	30.016	—	2.229	27.787	2.107	14,25
Brión	12.378	—	6.286	6.092	636	19,46
Guaicaipuro	39.332	8.695	1.030	29.607	736	53,44
Lander	26.780	—	8.041	18.739	712	37,61
Páez	22.547	—	4.862	17.685	1.666	13,53
Paz Castillo	22.846	2.735	2.127	17.984	878	26,02
Plaza	6.261	3.093	—	3.168	226	27,70
Sucre	34.703	7.713	5.445	21.545	369	94,05
Urdaneta	17.987	5.256	5.343	7.388	331	54,34
Zamora	14.754	3.225	—	11.529	289	51,05
ESTADO MONAGAS	**122.901**	**26.214**	**16.145**	**80.542**	**28.900**	**4,25**
Distritos:						
Acosta	15.891	—	2.992	12.899	641	24,79
Caripe	14.924	2.830	—	12.094	550	27,13
Cedeño	14.553	—	1.530	13.023	1.696	8,58
Maturín	33.684	10.705	7.571	15.408	17.130	1,97
Bolívar(*)	20.052	12.679	1.457	5.916	1.410	14,20
Piar (*)	6.206	—	—	6.206	437	14,20
Sotillo	17.591	—	2.595	14.996	7.036	2,50
ESTADO NUEVA ESPARTA	**69.195**	**16.159**	**25.260**	**27.776**	**1.150**	**60,17**
Distritos:						
Arismendi	11.406	6.629	—	4.777	167	68,30
Díaz	16.821	—	6.067	10.754	623	27,00
Gómez	10.872	—	8.235	2.637	94	115,66
Marcano	8.294	—	5.793	2.501	48	172,79
Maneiro	6.927	3.104	1.454	2.369	76	91,14
Mariño	14.875	6.426	3.711	4.738	142	104,75
ESTADO PORTUGUESA	**87.151**	**9.784**	**16.860**	**60.507**	**15.200**	**5,73**
Distritos:						
Araure	16.225	—	4.614	11.611	798	20,33
Esteller	6.707	—	1.191	5.516	650	10,32
Guanare	12.192	3.650	—	8.542	4.863	2,51
Guanarito	3.379	—	—	3.379	2.306	1,47
Ospino	6.015	—	—	6.015	2.022	2,97
Páez	8.313	6.134	—	2.179	828	10,04
Sucre	27.855	—	9.978	17.877	1.243	22,41
Turén	6.465	—	1.077	5.388	2.490	2,60

(Continúa en la página siguiente)

(*) Por haber sido dividido el Distrito Piar en los Distritos Piar y Bolívar, se ha asignado a cada uno una extensión territorial proporcional al número de habitantes de cada Distrito; en consecuencia, la densidad demográfica calculada es sólo aproximada.

Población urbana, sub-urbana y rural de las Entidades Federales y Distritos que integran a VENEZUELA, con especificación de la extensión territorial y la densidad demográfica respectiva

Cuadro N°. **146** (Continuación)

DESIGNACION	POBLACION				Extensión en Km2.	Densidad demográfica por Km2.
	Total	Urbana	Sub-urbana	Rural		
ESTADO SUCRE	**291.452**	**55.017**	**52.576**	**183.859**	**11.800**	**24,70**
Distritos:						
Arismendi	44.142	6.334	12.499	25.309	1.174	37,60
Benítez	25.817	—	4.019	21.798	3.546	7,28
Bermúdez	49.362	15.067	12.918	21.377	246	200,66
Mariño	28.291	9.194	4.674	14.423	493	57,39
Mejía	14.998	—	2.982	12.016	447	33,55
Montes	33.690	4.066	1.611	28.013	816	41,29
Ribero	34.620	—	6.187	28.433	3.032	11,42
Sucre	60.532	20.356	7.686	32.490	2.046	29,59
ESTADO TACHIRA	**245.722**	**59.305**	**9.465**	**176.952**	**11.100**	**22,14**
Distritos:						
Ayacucho	21.191	4.118	1.149	15.924	807	26,26
Bolívar	16.708	4.943	1.658	10.107	270	61,88
Capacho	15.328	—	2.122	13.206	129	118,82
Cárdenas	28.382	4.734	—	23.648	571	49,71
Jáuregui	40.293	3.918	1.015	35.360	2.190	18,40
Junín	27.088	5.778	—	21.310	297	91,21
Lobatera	8.063	—	—	8.063	190	42,44
San Cristóbal	62.596	35.814	1.850	24.932	3.886	16,11
Uribante	26.073	—	1.671	24.402	2.760	9,45
ESTADO TRUJILLO	**264.270**	**21.697**	**39.951**	**202.622**	**7.400**	**35,71**
Distritos:						
Betijoque	16.085	3.419	5.203	7.463	1.526	10,76
Boconó	66.762	4.181	8.101	54.480	1.816	36,76
Carache	47.507	—	4.738	42.769	1.550	30,65
Escuque	21.331	3.059	2.196	16.076	300	71,10
Trujillo	56.566	2.517	9.652	44.397	659	85,84
Urdaneta	21.667	—	3.701	17.966	586	36,97
Valera	34.352	8.521	6.360	19.471	963	35,67
ESTADO YARACUY	**127.030**	**23.575**	**12.303**	**91.152**	**7.100**	**17,89**
Distritos:						
Bolívar	13.571	—	2.117	11.454	1.703	7,97
Bruzual	11.126	—	3.631	7.495	463	24,03
Nirgua	40.939	4.284	—	36.655	1.975	20,73
San Felipe	25.924	13.892	1.269	10.763	2.109	12,29
Sucre	12.693	—	3.111	9.582	217	58,49
Urachiche	7.995	—	2.175	5.820	322	24,83
Yaritagua	14.782	5.399	—	9.383	311	47,53

(Concluye en la página siguiente)

Población urbana, sub-urbana y rural de las Entidades Federales y Distritos que integran a VENEZUELA, con especificación de la extensión territorial y la densidad demográfica respectiva

Cuadro N°. **164** (Conclusión)

DESIGNACION	POBLACION				Extensión en Km 2.	Densidad demográfica por Km².
	Total	Urbana	Sub-urbana	Rural		
ESTADO ZULIA	**345.667**	**161.284**	**50.482**	**133.901**	**(*) 48.756**	**7,09**
Distritos:						
Bolívar	60.484	21.007	18.535	20.942	5.460	11,08
Colón	38.125	7.311	1.314	29.500	14.425	2,64
Mara	20.548	—	6.037	14.511	2.766	7,43
Maracaibo	144.465	119.117	9.451	15.897	3.979	36,31
Miranda	15.203	3.257	1.330	10.616	2.005	7,58
Páez	13.244	—	1.133	12.111	3.527	3,76
Perijá	15.408	3.896	4.321	7.191	12.585	1,22
Sucre	25.998	3.880	2.595	19.523	2.313	11,24
Urdaneta	12.192	2.816	5.766	3.610	1.696	7,19
TERRITORIO AMAZONAS	**3.728**	—	—	**3.728**	**175.750**	**0,02**
Departamentos:						
Atabapo	427	—	—	427	62.447	0,01
Atures	1.470	—	—	1.470	40.370	0,04
Casiquiare	889	—	—	889	21.446	0,04
Río Negro	942	—	—	942	51.487	0,02
TERRITERIO DELTA AMACURO	**28.165**	**3.399**	—	**24.766**	**40.200**	**0,70**
Departamentos:						
Antonio Díaz	3.688	—	—	3.688	—	—
Pedernales	1.845	—	—	1.845	—	—
Tucupita	22.632	3.399	—	19.233	—	—
DEPENDENCIAS FEDERALES	**852**	—	—	**852**	**120**	**7,10**

(*) Sin contar el lago, que tiene 14.344 kilómetros cuadrados.

NOTA: El criterio seguido para la clasificación de la población urbana, sub-urbana y rural de este cuadro ha sido el siguiente:
Población urbana: localidades de 2.500 y más habitantes.
Población sub-urbana: localidades de 1.000 a menos de 2.500 habitantes.
Población rural: localidades de menos de 1.000 habitantes y población diseminada.

Centros poblados de 2.500 y más habitantes (1) clasificada la población por grupos de edad y sexo

Cuadro Nº. **165**

LOCALIZACION GEOGRAFICA		Totales	GRUPOS DE EDAD										
			Menores de 1 año	1 a 4 años	5 a 9 años	10 a 19 años	20 a 29 años	30 a 39 años	40 a 49 años	50 a 59 años	60 a 69 años	70 y más años	No declararon
EN EL DISTRITO FEDERAL													
	T	**269.030**	**7.973**	**24.628**	**23.723**	**56.366**	**61.109**	**38.795**	**27.016**	**15.220**	**8.652**	**4.889**	**659**
Caracas (Capital)	V	125.473	4.032	12.338	11.717	25.986	29.572	19.094	12.278	5.932	2.817	1.294	413
	H	143.557	3.941	12.290	12.006	30.380	31.537	19.701	14.738	9.288	5.835	3.595	246
	T	**2.746**	**92**	**294**	**231**	**623**	**579**	**377**	**258**	**148**	**102**	**41**	**1**
Antímano	V	1.283	49	157	121	259	264	195	123	66	39	9	1
	H	1.463	43	137	110	364	315	182	135	82	63	32	—
	T	**26.414**	**770**	**2.629**	**2.445**	**5.460**	**5.732**	**3.913**	**2.705**	**1.453**	**789**	**440**	**78**
El Recreo	V	11.292	357	1.292	1.132	2.292	2.276	1.793	1.231	514	249	121	35
	H	15.122	413	1.337	1.313	3.168	3.456	2.120	1.474	939	540	319	43
	T	11.682	377	1.199	1.210	2.526	**2.355**	**1.505**	**1.136**	**698**	**413**	**238**	**25**
El Valle	V	5.641	194	608	613	1.208	1.193	755	544	294	169	49	14
	H	6.041	183	591	597	1.318	1.162	750	592	404	244	189	11
	T	**5.207**	**168**	**519**	**576**	**1.033**	**1.087**	**740**	**518**	**299**	**180**	**74**	**13**
La Vega	V	2.514	86	279	283	507	540	364	234	126	66	20	9
	H	2.693	82	240	293	526	547	376	284	173	114	50	4
	T	**10.103**	**291**	**1.004**	**848**	**2.148**	**2.264**	**1.421**	**1.042**	**605**	**294**	**171**	**15**
La Guaira	V	5.339	129	499	434	1.144	1.273	778	585	295	135	54	13
	H	4.764	162	505	414	1.004	991	643	457	310	159	117	2
	T	**2.517**	**63**	**270**	**203**	**523**	**530**	**342**	**263**	**145**	**104**	**73**	**1**
Macuto	V	1.145	29	143	98	211	269	152	122	65	33	23	—
	H	1.372	34	127	105	312	261	190	141	80	71	50	1

(1) Excluidos los que no son capitales de Parroquias o Municipios.

(Continúa en la página siguiente.)

Centros poblados de 2.500 y más habitantes clasificada la población por grupos de edad y sexo

Cuadro N°. **165** (Continuación)

LOCALIZACION GEOGRAFICA		Totales	GRUPOS DE EDAD										
			Menores de 1 año	1 a 4 años	5 a 9 años	10 a 19 años	20 a 29 años	30 a 39 años	40 a 49 años	50 a 59 años	60 a 69 años	70 y más años	No declararon
	T	**15.911**	**513**	**1.626**	**1.502**	**3.245**	**3.348**	**2.154**	**1.629**	**974**	**557**	**337**	**26**
Maiquetía	V	7.852	257	854	735	1.551	1.720	1.086	847	438	230	117	17
	H	8.059	256	772	767	1.694	1.628	1.068	782	536	327	220	9
EN EL **ESTADO ANZOATEGUI**													
	T	**12.370**	**388**	**1.293**	**1.487**	**3.156**	**2.591**	**1.407**	**1.002**	**560**	**303**	**157**	**35**
Barcelona (Capital)	V	5.658	196	629	723	1.402	**1.237**	**636**	**448**	**223**	**105**	**37**	**22**
	H	6.712	192	664	764	1.754	1.354	771	554	337	198	120	13
	T	**3.090**	**107**	**344**	**459**	**816**	**501**	**347**	**199**	**143**	**98**	**64**	**12**
Aragua de Barcelona	V	1.357	51	182	228	377	201	140	82	49	28	10	9
	H	1.733	56	162	231	439	300	207	117	94	70	54	3
	T	**8.164**	**280**	**863**	**953**	**1.792**	**1.999**	**1.064**	**654**	**327**	**149**	**67**	**16**
Puerto La Cruz	V	4.359	137	427	481	889	1.112	621	390	179	78	31	14
	H	3.805	143	436	472	903	887	443	264	148	71	36	2
	T	**2.666**	**90**	**312**	**364**	**635**	**553**	**319**	**185**	**109**	**58**	**33**	**8**
Cantaura	V	1.279	46	161	184	289	261	175	88	89	20	10	6
	H	1.387	44	151	180	346	292	144	97	70	38	23	2
	T	**10.140**	**326**	**933**	**1.013**	**2.104**	**2.905**	**1.517**	**814**	**306**	**141**	**52**	**29**
El Tigre	V	5.263	164	466	533	1.008	1.541	868	454	125	56	23	25
	H	4.877	162	467	480	1.096	1.364	649	360	181	85	29	4
	T	**2.563**	**90**	**315**	**396**	**615**	404	290	206	124	72	47	4
Soledad	V	1.138	44	150	183	276	176	128	80	54	29	15	3
	H	1.425	46	165	213	339	228	162	126	70	43	32	1

(Continúa en la página siguiente.)

Centros poblados de 2.500 y más habitantes clasificada la población por grupos de edad y sexo

Cuadro Nº. **165** (Continuación)

LOCALIZACION GEOGRAFICA		Totales	GRUPOS DE EDAD										
			Menores de 1 año	1 a 4 años	5 a 9 años	10 a 19 años	20 a 29 años	30 a 39 años	40 a 49 años	50 a 59 años	60 a 69 años	70 y más años	No declararon
	T	**3.747**	**138**	**451**	**533**	**935**	**752**	**408**	**265**	**137**	**68**	**45**	**15**
Pariaguán	V	1.677	66	236	241	397	316	202	127	44	28	11	9
	H	2.070	72	215	292	538	436	206	138	93	40	34	6
EN EL **ESTADO APURE**													
	T	**8.761**	**248**	**781**	**1.058**	**2.103**	**1.735**	**1.140**	**816**	**486**	**261**	**130**	**3**
San Fernando (Capital)	V	4.049	133	394	492	1.014	782	508	366	208	107	45	—
	H	4.712	115	387	566	1.089	953	632	450	278	154	85	3
	T	**3.118**	**87**	**271**	**385**	**666**	**634**	**435**	**327**	**186**	**96**	**29**	**2**
Guasdualito	V	1.505	43	127	178	330	302	218	168	90	35	12	2
	H	1.613	44	144	207	336	332	217	159	96	61	17	—
EN EL **ESTADO ARAGUA**													
	T	**30.224**	**815**	**2.935**	**3.264**	**6.237**	**6.939**	**4.358**	**2.863**	**1.464**	**817**	**463**	**69**
Maracay (Capital)	V	14.819	419	1.505	1.667	2.907	3.574	2.226	1.415	646	290	123	47
	H	15.405	396	1.430	1.597	3.330	3.365	2.132	1.448	818	527	340	22
	T	**5.472**	**173**	**529**	**599**	**1.196**	**913**	**702**	**582**	**379**	**237**	**140**	**14**
Cagua	V	2.580	75	257	332	608	405	316	269	165	97	48	8
	H	2.892	98	272	267	588	508	386	313	214	140	100	6
	T	**3.147**	**116**	**335**	**411**	**708**	**519**	**374**	**321**	**184**	**108**	**70**	**1**
Palo Negro	V	**1.575**	53	185	205	371	241	173	157	103	50	36	1
	H	**1.572**	63	150	206	337	278	201	164	81	58	34	—
	T	**4.142**	**127**	**442**	**495**	**817**	**674**	**500**	**477**	**294**	**191**	**113**	**12**
Turmero	V	1.901	60	221	254	394	276	214	232	120	81	40	9
	H	2.241	67	221	241	423	398	286	245	174	110	73	3

(Continúa en la página siguiente)

Centros poblados de 2.500 y más habitantes clasificada la población por grupos de edad y sexo

Cuadro Nº. **165** (Continuación)

LOCALIZACION GEOGRAFICA		Totales	GRUPOS DE EDAD										
			Menores de 1 año	1 a 4 años	5 a 9 años	10 a 19 años	20 a 29 años	30 a 39 años	40 a 49 años	50 a 59 años	60 a 69 años	70 y más años	No declararon
	T	**8.554**	**223**	**843**	**922**	**1.922**	**1.638**	**1.080**	**814**	**540**	**364**	**182**	**16**
La Victoria	V	3.985	115	439	493	824	807	510	376	223	128	58	12
	H	4.569	118	404	429	1.098	831	570	438	317	236	124	4
EN EL ESTADO BOLIVAR													
	T	**19.789**	**603**	**1.881**	**2.135**	**4.600**	**4.008**	**2.557**	**1.788**	**1.109**	**631**	**416**	**61**
Ciudad Bolívar (Capital)	V	8.924	321	952	1.077	2.081	1.796	1.116	783	431	233	99	35
	H	10.865	282	929	1.058	2.519	2.212	1.441	1.005	678	398	317	26
	T	**4.120**	**133**	**516**	**611**	**1.034**	**614**	**382**	**344**	**226**	**139**	**116**	**5**
Upata	V	1.853	74	273	310	489	221	156	147	84	52	43	4
	H	2.267	59	243	301	545	393	226	197	142	87	73	1
	T	**5.121**	**125**	**416**	**508**	**1.128**	**1.298**	**742**	**465**	**251**	**120**	**59**	**9**
El Callao	V	2.390	52	211	230	501	625	377	199	123	51	16	5
	H	2.731	73	205	278	627	673	365	266	128	69	43	4
	T	**2.621**	**86**	**319**	**348**	**641**	**435**	**269**	**237**	**139**	**84**	**59**	**4**
Tumeremo	V	1.049	40	175	168	256	133	84	91	54	31	14	3
	H	1.572	46	144	180	385	302	185	146	85	53	45	1
EN EL ESTADO CARABOBO													
	T	**53.938**	**1.379**	**4.741**	**5.646**	**12.034**	**10.638**	**7.402**	**5.390**	**3.394**	**1.936**	**1.264**	**114**
Valencia (Capital)	V	23.952	689	2.452	2.810	5.448	4.633	3.410	2.284	1.265	604	299	58
	H	29.986	690	2.289	2.836	6.586	6.005	3.992	3.106	2.129	1.332	965	56
	T	**2.927**	**98**	**301**	**364**	**715**	**499**	**335**	**262**	**178**	**106**	**62**	**7**
Bejuma	V	1.374	43	154	192	321	240	164	97	94	46	18	5
	H	1.553	55	147	172	394	259	171	165	84	60	44	2

(Continúa en la página siguiente)

Centros poblados de 2.500 y más habitantes clasificada la población por grupos de edad y sexo

Cuadro N° 165 (Continuación)

LOCALIZACION GEOGRAFICA		Totales	GRUPOS DE EDAD										
			Menores de 1 año	1 a 4 años	5 a 9 años	10 a 19 años	20 a 29 años	30 a 39 años	40 a 49 años	50 a 59 años	60 a 69 años	70 y más años	No declaran
EN EL ESTADO CARABOBO													
Tinaquillo	H	2.186	45	177	242	514	420	278	204	152	97	52	5
	V	1.749	55	190	280	448	281	185	149	92	37	24	8
	T	3.935	100	367	522	962	701	463	353	244	134	76	13
San Carlos (Capital)	H	1.868	30	151	181	453	431	270	164	96	55	32	5
	V	1.893	60	187	179	476	450	286	166	76	37	19	10
	T	3.761	90	288	360	929	881	555	329	171	92	51	15
EN EL ESTADO COJEDES													
Puerto Cabello	H	10.857	271	926	1.023	2.134	2.332	1.589	1.117	673	454	320	18
	V	11.230	270	912	1.074	2.121	2.624	1.895	1.268	645	287	115	19
	T	22.087	541	1.838	2.097	4.255	4.956	3.484	2.385	1.318	741	435	37
EN EL ESTADO BOLIVAR													
Ciudad Bolívar (Capital)	H	10.807	245	857	1.099	2.420	2.283	1.490	1.078	707	394	217	17
	V	8.854	251	825	1.170	2.180	1.967	1.211	787	424	233	89	17
	T	19.661	496	1.682	2.269	4.600	4.250	2.701	1.865	1.131	627	306	34
Upata	H	3.321	83	299	297	458	308	312	243	138	98	67	16
	V	1.823	47	243	313	684	331	221	141	84	25	43	4
	T	5.144	130	542	610	1.142	639	533	384	222	123	110	20
El Callao	H	3.188	86	308	380	854	296	198	166	87	40	23	4
	V	3.390	82	317	530	702	352	214	133	81	31	18	2
	T	6.578	168	625	910	1.556	648	412	299	168	71	41	6
Guacara	H	3.321	83	299	297	458	308	312	243	138	98	67	16
	V	2.025	61	216	214	427	312	310	246	131	64	21	23
	T	5.346	144	515	511	885	620	622	489	269	162	88	39
Güigüe	H	1.796	46	166	125	290	204	217	162	96	42	25	3
	V	1.431	35	135	169	304	244	228	161	96	42	17	—
	T	3.227	81	301	294	594	448	445	323	192	84	42	3
Tocuyito	H	1.222	22	141	135	296	328	171	101	58	30	14	2
	V	1.314	19	124	135	250	240	164	96	54	18	13	1
	T	2.536	41	265	270	546	568	335	197	112	48	27	3
La Victoria	H	4.282	112	404	454	1.080	838	537	318	238	139	82	20
	V	3.882	112	385	483	854	708	510	312	223	138	98	39
	T	8.224	224	789	937	1.934	1.546	1.047	630	461	277	180	59

(Continúa en la página siguiente.)

Centros poblados de 2.500 y más habitantes clasificada la población por grupos de edad y sexo

Cuadro N°. 165 (Continuación)

LOCALIZACION GEOGRAFICA		Totales	GRUPOS DE EDAD										
			Menores de 1 año	1 a 4 años	5 a 9 años	10 a 19 años	20 a 29 años	30 a 39 años	40 a 49 años	50 a 59 años	60 a 69 años	70 y más años	No declararon
EN EL ESTADO FALCON	T	18.962	556	1.774	2.302	4.735	3.557	2.198	1.633	1.065	659	394	89
Coro (Capital)	V	8.732	286	894	1.145	2.271	1.667	1.006	678	415	228	94	48
	H	10.230	270	880	1.157	2.464	1.890	1.192	955	650	431	300	41
La Vela de Coro	T	3.639	117	371	474	814	603	401	347	271	129	104	8
	V	1.631	59	197	233	391	252	167	147	103	44	32	6
	H	2.008	58	174	241	423	351	234	200	168	85	72	2
Churuguara	T	3.439	112	366	459	958	576	379	302	163	79	38	7
	V	1.616	59	193	242	448	268	167	124	68	32	11	4
	H	1.823	53	173	217	510	308	212	178	95	47	27	3
Tucacas	T	2.523	80	266	313	573	488	300	249	115	81	36	12
	V	1.203	30	131	160	281	228	140	115	64	27	8	9
	H	1.320	50	135	153	292	260	160	134	51	54	28	3
Puerto Cumarebo	T	4.811	153	497	704	1.178	807	533	426	231	168	104	10
	V	2.170	90	258	361	520	334	225	192	89	59	34	8
	H	2.641	63	239	343	658	473	308	234	142	109	70	2
EN EL ESTADO GUARICO	T	6.120	175	596	658	1.490	1.281	795	547	310	173	89	No 6
San Juan de los Morros (Capital)	V	2.957	90	292	333	723	623	388	256	146	69	34	3
	H	3.163	85	304	325	767	658	407	291	164	104	55	3
Valle de la Pascua	T	6.703	247	784	912	1.579	1.277	770	538	305	150	117	24
	V	3.029	129	403	455	728	559	349	218	112	42	22	12
	H	3.674	118	381	457	851	718	421	320	193	108	95	12

(Continúa en la página siguiente.)

Centros poblados de 2.500 y más habitantes clasificada la población por grupos de edad y sexo

Cuadro Nº. **165** (Continuación)

LOCALIZACION GEOGRAFICA		Totales	GRUPOS DE EDAD										
			Menores de 1 año	1 a 4 años	5 a 9 años	10 a 19 años	20 a 29 años	30 a 39 años	40 a 49 años	50 a 59 años	60 a 69 años	70 y más años	No declararon
	T	**3.720**	**93**	**321**	**413**	**874**	**684**	**529**	**352**	**234**	**137**	**78**	**5**
Calabozo	V	1.699	51	170	213	404	300	241	147	91	57	23	2
	H	2.021	42	151	200	470	384	288	205	143	80	55	3
	T	**3.395**	**100**	**325**	**408**	**868**	**582**	**389**	**331**	**203**	**122**	**65**	**2**
Altagracia de Orituco	V	1.484	50	153	184	419	236	168	133	85	34	21	1
	H	1.911	50	172	224	449	346	221	198	118	88	44	1
	T	**2.541**	**81**	**311**	**359**	**635**	**435**	**270**	**197**	**124**	**78**	**44**	**7**
Tucupido	V	1.117	39	154	179	296	181	112	75	42	25	12	2
	H	1.424	42	157	180	339	254	158	122	82	53	32	5
	T	**4.476**	**132**	**489**	**630**	**1.087**	**800**	**472**	**351**	**262**	**141**	**94**	**18**
Zaraza	V	1.993	63	246	315	530	330	180	151	98	43	23	14
	H	2.483	69	243	315	557	470	292	200	164	98	71	4
EN EL **ESTADO LARA**													
	T	**54.176**	**1.512**	**4.925**	**5.702**	**12.878**	**11.716**	**7.301**	**4.886**	**2.830**	**1.592**	**753**	**81**
Barquisimeto (Capital)	V	24.668	756	2.469	2.812	5.827	5.361	3.344	2.169	1.110	559	213	48
	H	29.508	756	2.456	2.890	7.051	6.355	3.957	2.717	1.720	1.033	540	33
	T	**3.205**	**98**	**353**	**436**	**742**	**458**	**384**	**336**	**211**	**126**	**61**	—
Duaca	V	1.513	48	179	219	358	193	183	165	103	40	25	—
	H	1.692	50	174	217	384	265	201	171	108	86	36	—
	T	**3.511**	**91**	**373**	**450**	**788**	**651**	**499**	**334**	**203**	**94**	**28**	—
Quibor	V	1.609	45	164	222	358	279	206	164	115	47	9	—
	H	1.902	46	209	228	430	372	293	170	88	47	19	—

(Continúa en la página siguiente)

Centros poblados de 2.500 y más habitantes clasificada la población por grupos de edad y sexo

Cuadro Nº. **165** (Continuación)

LOCALIZACION GEOGRAFICA		Totales	GRUPOS DE EDAD										
			Menores de 1 año	1 a 4 años	5 a 9 años	10 a 19 años	20 a 29 años	30 a 39 años	40 a 49 años	50 a 59 años	60 a 69 años	70 y más años	No declararon
El Tocuyo	T	5.417	158	476	592	1.295	1.028	725	522	346	193	75	7
	V	2.293	72	237	300	549	383	295	219	133	78	20	7
	H	3.124	86	239	292	746	645	430	303	213	115	55	—
Carora	T	8.214	240	828	1.018	2.072	1.386	959	778	456	318	151	8
	V	3.473	125	398	535	934	515	396	286	163	88	30	3
	H	4.741	115	430	483	1.138	871	563	492	293	230	121	5
EN EL ESTADO MERIDA													
Mérida (Capital)	T	14.544	369	1.170	1.543	3.815	3.066	1.715	1.351	789	442	246	38
	V	6.708	185	575	762	1.777	1.495	779	560	322	148	73	32
	H	7.836	184	595	781	2.038	1.571	936	791	467	294	173	6
Ejido	T	2.719	90	234	353	618	436	350	283	173	107	71	4
	V	1.250	44	127	173	288	192	150	128	80	39	26	3
	H	1.469	46	107	180	330	244	200	155	93	68	45	1
Tovar	T	4.173	128	430	500	867	843	568	391	240	131	68	7
	V	1.961	69	223	269	439	360	262	185	90	40	19	5
	H	2.212	59	207	231	428	483	306	206	150	91	49	2
EN EL ESTADO MIRANDA													
Los Teques (Capital)	T	11.101	323	1.087	1.269	2.706	2.039	1.388	1.062	622	372	206	27
	V	5.125	169	546	629	1.343	848	624	491	261	132	67	15
	H	5.976	154	541	640	1.363	1.191	764	571	361	240	139	12
Santa Lucía	T	2.735	89	259	307	593	483	334	301	162	132	67	8
	V	1.240	39	131	152	270	226	161	118	70	49	17	7
	H	1.495	50	128	155	323	257	173	183	92	83	50	1

(Continúa en la página siguiente.)

Centros poblados de 2.500 y más habitantes clasificada la población por grupos de edad y sexo

Cuadro Nº. 165 (Continuación)

LOCALIZACION GEOGRAFICA		Totales	GRUPOS DE EDAD										
			Menores de 1 año	1 a 4 años	5 a 9 años	10 a 19 años	20 a 29 años	30 a 39 años	40 a 49 años	50 a 59 años	60 a 69 años	70 y más años	No declararon
EN EL ESTADO MIRANDA													
Guarenas	T	3.093	95	317	390	715	473	328	334	219	135	82	5
	V	1.478	49	160	195	338	233	160	149	101	64	24	5
	H	1.615	46	157	195	377	240	168	185	118	71	58	—
Chacao	T	3.668	132	401	349	750	780	534	343	194	117	62	6
	V	1.726	65	194	187	351	366	260	165	66	55	14	3
	H	1.942	67	207	162	399	414	274	178	128	62	48	3
Petare	T	4.045	118	355	377	837	809	580	431	274	160	100	4
	V	1.862	71	170	187	389	376	283	178	116	58	32	2
	H	2.183	47	185	190	448	433	297	253	158	102	68	2
Guatire	T	3.225	87	345	441	749	544	358	299	193	100	64	45
	V	1.612	51	187	242	373	255	169	150	87	36	19	43
	H	1.613	36	158	199	376	289	189	149	106	64	45	2
EN EL ESTADO MONAGAS													
Maturín (Capital)	T	10.705	367	1.176	1.313	2.659	2.378	1.225	762	447	224	113	50
	V	5.212	192	599	656	1.214	1.186	637	370	202	85	35	36
	H	5.493	175	577	657	1.436	1.192	588	392	245	139	78	14
Caripito	T	9.612	348	996	844	1.957	2.648	1.459	820	363	105	41	31
	V	5.249	170	490	418	992	1.566	860	492	182	42	14	23
	H	4.363	178	506	426	965	1.082	599	328	181	63	27	8
Quiriquire	T	3.067	120	386	356	643	657	436	275	109	54	18	13
	V	1.550	52	192	179	284	331	248	164	59	24	8	9
	H	1.517	68	194	177	359	326	188	111	50	30	10	4

(Continúa en la página siguiente.)

Centros poblados de 2.500 y más habitantes clasificada la población por grupos de edad y sexo

Cuadro N° 165. (Continuación)

LOCALIZACION GEOGRAFICA		Totales	Menores de 1 año	1 a 4 años	5 a 9 años	10 a 19 años	20 a 29 años	30 a 39 años	40 a 49 años	50 a 59 años	60 a 69 años	70 y más años	No declararon
			GRUPOS DE EDAD										
Caripe	T	2.830	118	351	433	770	511	240	213	112	46	23	13
	V	1.368	63	190	213	350	246	110	105	58	21	5	7
	H	1.462	55	161	220	420	265	130	108	54	25	18	6
EN EL ESTADO NUEVA ESPARTA													
La Asunción (Capital)	T	4.061	124	431	569	962	586	441	337	250	204	152	5
	V	1.826	56	223	288	506	237	162	120	88	88	55	3
	H	2.235	68	208	281	456	349	279	217	162	116	97	2
Juangriego	T	4.132	160	498	510	879	611	459	371	258	240	145	1
	V	1.637	91	251	272	358	184	150	115	89	79	47	1
	H	2.495	69	247	238	521	427	309	256	169	161	98	—
Porlamar	T	6.426	220	629	782	1.515	1.105	723	569	405	275	193	10
	V	2.694	111	334	369	662	398	265	243	159	94	55	6
	H	3.732	109	295	413	853	707	458	326	246	181	138	4
EN EL ESTADO PORTUGUESA													
Guanare (Capital)	T	3.650	104	296	395	866	886	449	320	192	90	47	2
	V	1.825	53	144	178	439	489	228	162	89	28	13	2
	H	1.825	51	152	217	427	397	221	161	103	62	34	—
			GRUPOS DE EDAD										
Acarigua	T	6.134	186	511	571	1.317	1.516	964	571	253	164	68	13
	V	3.055	102	249	270	622	791	523	293	116	60	20	9
	H	3.079	84	262	301	695	725	441	278	137	104	48	4

(Continúa en la página siguiente)

Centros poblados de 2.500 y más habitantes clasificada la población por grupos de edad y sexo

Cuadro Nº. **165** (Continuación)

LOCALIZACION GEOGRAFICA		Totales	GRUPOS DE EDAD										
			Menores de 1 año	1 a 4 años	5 a 9 años	10 a 19 años	20 a 29 años	30 a 39 años	40 a 49 años	50 a 59 años	60 a 69 años	70 y más años	No declararon
EN EL ESTADO SUCRE													
	T	**25.893**	**922**	**2.936**	**3.254**	**6.361**	**4.625**	**2.885**	**2.253**	**1.324**	**747**	**513**	**73**
Cumaná (Capital)	V	12.038	448	1.485	1.619	3.085	2.060	1.249	1.005	582	301	162	42
	H	13.855	474	1.451	1.635	3.276	2.565	1.636	1.248	742	446	351	31
	T	**6.334**	**235**	**807**	**896**	**1.635**	**916**	**597**	**489**	**321**	**254**	**177**	**7**
Río Caribe	V	2.744	127	397	445	768	340	195	190	123	97	58	4
	H	3.590	108	410	451	867	576	402	299	198	157	119	3
	T	**16.548**	**598**	**1.944**	**2.089**	**4.034**	**2.871**	**1.798**	**1.367**	**847**	**563**	**307**	**30**
Carúpano	V	7.347	303	973	1.053	1.894	1.188	713	534	343	214	118	14
	H	9.201	295	971	1.036	2.140	1.683	1.085	833	504	349	289	16
	T	**5.885**	**223**	**762**	**744**	**1.432**	**1.099**	**626**	**485**	**261**	**144**	**93**	**16**
Güiria	V	2.777	102	373	340	659	527	299	249	132	60	25	11
	H	3.108	121	389	404	773	572	327	236	129	84	68	5
	T	**3.309**	**106**	**351**	**427**	**775**	**591**	**379**	**298**	**189**	**122**	**68**	**3**
Irapa	V	1.546	56	168	186	373	289	160	136	88	65	25	—
	H	1.763	50	183	241	402	302	219	162	101	57	43	3
	T	**4.066**	**169**	**494**	**498**	**1.024**	**756**	**455**	**346**	**190**	**89**	**37**	**8**
Cumanacoa	V	1.835	82	255	247	438	316	191	165	90	40	9	2
	H	2.231	87	239	251	586	440	264	181	100	49	28	6

(Continúa en la página siguiente.)

Centros poblados de 2.500 y más habitantes clasificada la población por grupos de edad y sexo

Cuadro Nº. **165** (Continuación)

LOCALIZACION GEOGRAFICA		Totales	GRUPOS DE EDAD										
			Menores de 1 año	1 a 4 años	5 a 9 años	10 a 19 años	20 a 29 años	30 a 39 años	40 a 49 años	50 a 59 años	60 a 69 años	70 y más años	No declararon
EN EL ESTADO TACHIRA													
	T	**31.447**	**1.043**	**3.263**	**3.467**	**7.300**	**6.444**	**3.985**	**2.722**	**1.701**	**920**	**491**	**111**
San Cristóbal (Capital)	V	14.672	538	1.637	1.684	3.360	3.021	1.957	1.205	721	326	149	74
	H	16.775	505	1.626	1.783	3.940	3.423	2.028	1.517	980	594	342	37
	T	**4.118**	**133**	**451**	**504**	**962**	**710**	**497**	**359**	**255**	**154**	**82**	**11**
San Juan de Colón	V	1.881	68	222	266	427	316	215	163	104	62	28	10
	H	2.237	65	229	238	535	394	282	196	151	92	54	1
	T	**4.943**	**194**	**585**	**594**	**1.090**	**952**	**543**	**434**	**287**	**155**	**105**	**4**
San Antonio	V	2.361	103	296	299	522	468	254	204	120	52	41	2
	H	2.582	91	289	295	568	484	289	230	167	103	64	2
	T	**4.734**	**160**	**521**	**563**	**1.181**	**704**	**549**	**467**	**281**	**194**	**101**	**13**
Táriba	V	2.083	82	266	270	546	277	231	195	105	71	31	9
	H	2.651	78	255	293	635	427	318	272	176	123	70	4
	T	**3.918**	**94**	**367**	**401**	**993**	**774**	**463**	**342**	**242**	**158**	**73**	**11**
La Grita	V	1.873	49	181	206	484	411	214	147	100	47	26	8
	H	2.045	45	186	195	509	363	249	195	142	111	47	3
	T	**5.778**	**183**	**603**	**690**	**1.447**	**964**	**699**	**518**	**317**	**209**	**131**	**17**
Rubio	V	2.719	88	309	360	692	446	330	227	149	66	42	10
	H	3.059	95	294	330	755	518	369	291	168	143	89	7

(Continúa en la página siguiente)

Centros poblados de 2.500 y más habitantes clasificada la población por grupos de edad y sexo

Cuadro N°. 165 (Continuación)

LOCALIZACION GEOGRAFICA		Totales	Menores de 1 año	1 a 4 años	5 a 9 años	10 a 19 años	20 a 29 años	30 a 39 años	40 a 49 años	50 a 59 años	60 a 69 años	70 y más años	No declararon
EN EL ESTADO TRUJILLO	T	**6.954**	**170**	**681**	**703**	**1.722**	**1.467**	**843**	**672**	**369**	**191**	**141**	**175**
	V	3.265	84	274	380	785	764	387	310	156	69	51	5
Trujillo (Capital)	H	3.689	86	407	323	937	703	456	362	213	122	90	170
	V	1.691	43	203	166	453	362	224	181	100	57	41	81
San Antonio	H	**3.419**	**139**	**384**	**391**	**1.036**	**471**	**349**	**327**	**212**	**128**	**199**	**3**
	V	1.457	66	197	245	352	196	135	118	73	38	35	2
Betijoque	H	1.962	73	187	146	684	275	214	209	139	90	164	1
	V	1.188	38	555	500	451	318	512	163	104	65	58	10
San Jose de Colón	H	**4.154**	**199**	**329**	**336**	**1.067**	**778**	**552**	**489**	**299**	**147**	**75**	**11**
	V	1.812	48	164	223	457	317	244	167	111	58	22	1
Boconó	H	2.342	151	165	113	610	461	308	322	188	89	53	42
	V	1.075	238	1.031	1.087	3.360	3.051	1.821	1.302	751	356	191	24
San Cristóbal (Capital)	T	**19.051**	**1.867**	**3.862**	**1.167**	**2.376**	**2.025**	**3.273**	**3.887**	**1.530**	**270**	**188**	**130**
	V	4.716	136	423	603	1.209	934	629	405	212	91	52	22
Valera	H	5.335	131	429	544	1.364	1.091	644	482	318	188	136	8
EN EL ESTADO TACHIRA													
EN EL ESTADO YARACUY													
	T	**11.067**	**345**	**1.099**	**1.316**	**2.653**	**2.018**	**1.330**	**982**	**673**	**383**	**238**	**30**
San Felipe (Capital)	V	5.202	188	548	609	1.253	978	613	431	285	136	58	13
	H	5.865	157	551	707	1.400	1.040	717	551	388	247	180	17
	T	**4.284**	**114**	**394**	**559**	**987**	**687**	**517**	**467**	**268**	**168**	**121**	**2**
Nirgua	V	1.853	64	193	295	444	256	207	194	103	58	37	2
	H	2.431	50	201	264	543	431	310	273	165	110	84	—
	T	**2.825**	**97**	**333**	**379**	**626**	**470**	**326**	**266**	**159**	**109**	**49**	**11**
Cocorote	V	1.349	51	157	211	313	226	135	130	62	44	13	7
	H	1.476	46	176	168	313	244	191	136	97	65	36	4

(Continúa en la página siguiente.)

Cuadro N°. **165** (Continuación)

LOCALIZACION GEOGRAFICA		Totales	GRUPOS DE EDAD										
			Menores de 1 año	1 a 4 años	5 a 9 años	10 a 19 años	20 a 29 años	30 a 39 años	40 a 49 años	50 a 59 años	60 a 69 años	70 y más años	No declararon
	T	5.399	174	534	616	1.171	960	719	503	368	215	132	7
Yaritagua	V	2.394	84	256	311	535	418	320	213	141	70	45	1
	H	3.005	90	278	305	636	542	399	290	227	145	87	6
EN EL ESTADO ZULIA													
	T	112.519	3.533	11.223	12.647	25.648	21.266	15.565	10.665	6.215	3.415	2.105	234
Maracaibo (Capital)	V	53.881	1.801	5.727	6.377	12.467	10.424	7.490	4.981	2.572	1.267	643	132
	H	58.638	1.732	5.496	6.270	13.181	10.842	8.075	5.684	3.643	2.148	1.462	102
	T	11.222	324	1.100	1.265	2.459	2.298	1.667	1.163	507	259	141	39
Cabimas	V	5.758	179	577	618	1.221	1.204	839	700	231	112	54	23
	H	5.464	145	523	647	1.238	1.094	828	463	276	147	87	16
	T	3.513	106	448	491	830	558	397	295	191	104	84	9
Santa Rita	V	1.695	59	239	224	430	275	196	123	81	39	24	5
	H	1.818	47	209	267	400	283	201	172	110	65	60	4
	T	3.053	116	355	418	708	470	403	312	140	92	35	4
Encontrados	V	1.553	59	192	215	351	225	203	168	74	45	18	3
	H	1.500	57	163	203	357	245	200	144	66	47	17	1
	T	4.258	161	471	581	1.062	723	508	350	217	106	72	7
San Carlos del Zulia	V	2.124	86	251	279	488	373	257	194	114	46	29	7
	H	2.134	75	220	302	574	350	251	156	103	60	43	—
	T	6.598	258	825	885	1.658	1.095	818	531	280	140	94	14
Sabaneta Larga	V	3.287	130	429	466	830	520	419	266	127	55	37	8
	H	3.311	128	396	419	828	575	399	265	153	85	57	6

(Concluye en la página siguiente)

Centros poblados de 2.500 y más habitantes clasificada la población por grupos de edad y sexo

Cuadro N°. **165** (Conclusión)

LOCALIZACION GEOGRAFICA		Totales	GRUPOS DE EDAD										
			Menores de 1 año	1 a 4 años	5 a 9 años	10 a 19 años	20 a 29 años	30 a 39 años	40 a 49 años	50 a 59 años	60 a 69 años	70 y más años	No declararon
Altagracia	T	**3.257**	**108**	**337**	**463**	**858**	**419**	**377**	**276**	**213**	**126**	**74**	**6**
	V	1.542	52	181	251	436	175	151	121	102	48	22	3
	H	1.715	56	156	212	422	244	226	155	111	78	52	3
Machiques	T	**3.896**	**147**	**477**	**527**	**858**	**669**	**531**	**334**	**187**	**106**	**49**	**11**
	V	1.961	72	233	274	394	337	274	195	91	54	26	11
	H	1.935	75	244	253	464	332	257	139	96	52	23	—
San Timoteo	T	**3.880**	**116**	**381**	**442**	**786**	**844**	**594**	**407**	**185**	**76**	**30**	**19**
	V	2.132	66	190	235	408	479	348	240	103	39	10	14
	H	1.748	50	191	207	378	365	246	167	82	37	20	5
La Concepción	T	**2.816**	**119**	**397**	**390**	**686**	**369**	**318**	**234**	**146**	**88**	**58**	**11**
	V	1.321	63	199	187	330	158	145	109	60	35	24	11
	H	1.495	56	198	203	356	211	173	125	86	53	34	—

Centros poblados de 1.000 a menos de 2.500 habitantes (1) clasificada la población por grupos de edad y sexo

Cuadro N° 166

LOCALIZACION GEOGRAFICA		Totales	GRUPOS DE EDAD										
			Menores de 1 año	1 a 4 años	5 a 9 años	10 a 19 años	20 a 29 años	30 a 39 años	40 a 49 años	50 a 59 años	60 a 69 años	70 y más años	No declararon
EN EL DISTRITO FEDERAL													
	T	**1.193**	**44**	**151**	**170**	**265**	**163**	**133**	**112**	**66**	**40**	**42**	**7**
Naiguatá	V	553	21	70	77	140	68	58	49	31	18	15	6
	H	640	23	81	93	125	95	75	63	35	22	27	1
EN EL ESTADO ANZOATEGUI													
	T	**1.699**	**57**	**186**	**212**	**359**	**378**	**222**	**155**	**70**	**34**	**25**	**1**
Guanta	V	872	29	88	98	168	230	122	81	33	17	6	—
	H	827	28	98	114	191	148	100	74	37	17	19	1
	T	**1.219**	**49**	**169**	**194**	**304**	**174**	**131**	**112**	**41**	**18**	**24**	**3**
Valle de Guanape	V	547	21	90	104	126	66	55	54	17	7	5	2
	H	672	28	79	90	178	108	76	58	24	11	19	1
	T	**1.142**	**34**	**179**	**166**	**255**	**195**	**115**	**91**	**53**	**37**	**14**	**3**
Clarines	V	524	19	87	89	123	80	46	43	24	8	2	3
	H	618	15	92	77	132	115	69	48	29	29	12	—
	T	**2.219**	**78**	**237**	**362**	**539**	**374**	**243**	**175**	**99**	**64**	**42**	**6**
Puerto Píritu	V	987	34	127	191	241	143	94	68	48	20	17	4
	H	1.232	44	110	171	298	231	149	107	51	44	25	2
	T	**1.026**	**34**	**117**	**158**	**231**	**162**	**95**	**92**	**64**	**38**	**35**	—
Píritu	V	422	15	55	74	103	57	36	38	22	15	7	—
	H	604	19	62	84	128	105	59	54	42	23	28	—

(1) Excluídos los que no son capitales de Parroquias o Municipios.

(Continúa en la página siguiente)

Centros poblados de 1.000 a menos de 2.500 habitantes clasificada la población por grupos de edad y sexo

Cuadro N° 166 (Continuación)

LOCALIZACION GEOGRAFICA		Totales	GRUPOS DE EDAD										
			Menores de 1 año	1 a 4 años	5 a 9 años	10 a 19 años	20 a 29 años	30 a 39 años	40 a 49 años	50 a 59 años	60 a 69 años	70 y más años	No declararon
EN EL ESTADO ARAGUA	T	1.956	62	174	229	448	279	237	206	155	107	58	1
	V	924	28	85	114	214	135	115	106	68	42	16	1
Santa Cruz	H	1.032	34	89	115	234	144	122	100	87	65	42	—
	T	1.699	46	161	187	422	260	208	186	125	72	30	2
	V	802	26	81	97	199	110	103	87	57	29	12	1
El Consejo	H	897	20	80	90	223	150	105	99	68	43	18	1
	T	2.203	62	222	249	476	359	280	227	157	113	57	1
San Mateo	V	1.051	28	118	122	241	158	138	106	77	42	21	—
	H	1.152	34	104	127	235	201	142	121	80	71	36	1
	T	2.046	68	211	271	467	332	245	197	105	89	53	8
San Casimiro	V	950	35	107	130	216	155	123	91	42	33	15	3
	H	1.096	33	104	141	251	177	122	106	63	56	38	5
	T	1.770	54	202	239	393	296	225	174	89	59	36	3
San Sebastián	V	854	23	96	119	199	148	113	73	41	24	16	2
	H	916	31	106	120	194	148	112	101	48	35	20	1
	T	1.334	42	142	147	310	238	170	134	83	44	19	5
San Francisco de Asís	V	643	22	71	73	148	115	77	71	37	21	7	1
	H	691	20	71	74	162	123	93	63	46	23	12	4

(Continúa en la página siguiente.)

Centros poblados de 1.000 a menos de 2.500 habitantes clasificada la población por grupos de edad y sexo

Cuadro N°. **166** (Continuación)

LOCALIZACION GEOGRAFICA		Totales	GRUPOS DE EDAD											
			Menores de 1 año	1 a 4 años	5 a 9 años	10 a 19 años	20 a 29 años	30 a 39 años	40 a 49 años	50 a 59 años	60 a 69 años	70 y más años	No declararon	
EN EL ESTADO BARINAS	T	1.186	28	106	158	264	214	162	140	74	23	17	—	
La Unión	V	612	9	52	74	140	116	86	74	48	7	6	—	
	H	574	19	54	84	124	98	76	66	26	16	11	—	
	T	2.485	69	200	258	534	623	348	214	148	63	18	10	
Barinas	V	1.333	36	109	153	270	308	219	118	73	30	9	8	
	H	1.152	33	91	105	264	315	129	96	75	33	9	2	
	T	1.047	27	91	132	265	178	134	92	73	31	23	1	
Libertad	V	471	15	46	65	124	80	54	41	30	6	9	1	
	H	576	12	45	67	141	98	80	51	40	25	14	—	
	T	2.070	56	202	300	523	351	202	178	136	76	43	3	
Barinitas	V	975	37	104	157	256	166	84	63	57	35	14	2	
	H	1.095	19	98	143	267	185	118	115	79	41	29	1	
EN EL ESTADO BOLIVAR	T	1.142	28	130	179	268	219	126	87	60	28	17	—	
Caicara	V	521	14	67	80	126	92	46	50	28	13	5	—	
	H	621	14	63	99	142	127	80	37	32	15	12	—	
	T	1.324	29	116	116	289	326	197	144	65	22	16	4	
San Félix	V	742	13	58	59	150	195	116	90	42	11	5	3	
	H	582	16	58	57	139	131	81	54	23	11	11	1	
	T	1.678	46	203	238	401	254	195	149	79	64	47	2	
Guasipati	V	750	25	108	121	177	108	82	68	27	23	10	1	
	H	928	21	95	117	224	146	113	81	52	41	37	1	

(Continúa en la página siguiente.)

Centros poblados de 1.000 a menos de 2.500 habitantes clasificada la población por grupos de edad y sexo

Cuadro Nº. **166** (Continuación)

LOCALIZACION GEOGRAFICA		Totales	GRUPOS DE EDAD										
			Menores de 1 año	1 a 4 años	5 a 9 años	10 a 19 años	20 a 29 años	30 a 39 años	40 a 49 años	50 a 59 años	60 a 69 años	70 y más años	No declararon
EN EL ESTADO CARABOBO													
	T	**1.065**	**27**	**97**	**144**	**244**	**159**	**131**	**103**	**75**	**53**	**31**	**1**
Canoabo	V	493	10	49	79	126	69	52	50	30	19	8	1
	H	572	17	48	65	118	90	79	53	45	34	23	—
	T	**1.820**	**41**	**202**	**187**	**341**	**295**	**247**	**215**	**149**	**96**	**46**	**1**
San Joaquín	V	886	25	106	93	165	140	125	111	73	33	15	—
	H	934	16	96	94	176	155	122	104	76	63	31	1
	T	**2.324**	**65**	**243**	**296**	**526**	**334**	**239**	**247**	**163**	**117**	**76**	**8**
Montalbán	V	1.027	42	132	130	234	130	101	111	74	46	21	6
	H	1.297	23	111	166	292	204	138	136	89	71	55	2
	T	**1.049**	**22**	**76**	**108**	**214**	**269**	**171**	**97**	**51**	**28**	**9**	**4**
Morán	V	583	6	42	57	113	163	99	60	22	14	4	3
	H	466	16	34	51	101	106	72	37	29	14	5	1
	T	**1.455**	**38**	**153**	**184**	**327**	**255**	**203**	**142**	**78**	**42**	**29**	**4**
Tocuyito	V	777	24	76	101	182	134	111	80	41	12	13	3
	H	678	14	77	83	145	121	92	62	37	30	16	1
EN EL ESTADO COJEDES													
	T	**1.282**	**35**	**105**	**136**	**279**	**263**	**154**	**156**	**76**	**51**	**20**	**7**
Tinaco	V	585	20	55	64	124	126	78	67	28	13	5	5
	H	697	15	50	72	155	137	76	89	48	38	15	2

(Continúa en la página siguiente.)

Centros poblados de 1.000 a menos de 2.500 habitantes clasificada la población por grupos de edad y sexo

Cuadro N°. **166** (Continuación)

LOCALIZACION GEOGRAFICA		Totales	GRUPOS DE EDAD										
			Menores de 1 año	1 a 4 años	5 a 9 años	10 a 19 años	20 a 29 años	30 a 39 años	40 a 49 años	50 a 59 años	60 a 69 años	70 y más años	No declararon
EN EL ESTADO FALCON													
	T	**1.100**	**40**	**117**	**138**	**237**	**169**	**138**	**95**	**64**	**52**	**45**	**5**
Capatárida	V	470	20	56	74	115	63	50	30	20	21	18	3
	H	630	20	61	64	122	106	88	65	44	31	27	2
	T	**1.944**	**70**	**216**	**237**	**552**	**295**	**207**	**166**	**95**	**69**	**36**	**1**
Pedregal	V	863	32	106	127	248	119	85	64	43	26	12	1
	H	1.081	38	110	110	304	176	122	102	52	43	24	—
	T	**1.142**	**38**	**130**	**155**	**259**	**181**	**116**	**105**	**58**	**59**	**30**	**11**
Pueblo Nuevo	V	475	17	57	66	107	72	45	47	21	26	10	7
	H	667	21	73	89	152	109	71	58	37	33	20	4
	T	**1.200**	**45**	**142**	**201**	**252**	**216**	**143**	**91**	**52**	**45**	**13**	—
Carirubana	V	517	31	73	110	94	64	57	44	17	18	9	—
	H	683	14	69	91	158	152	86	47	35	27	4	—
	T	**1.466**	**35**	**163**	**192**	**396**	**277**	**172**	**113**	**61**	**43**	**13**	**1**
Mapararí	V	741	20	80	89	209	138	84	56	37	22	6	—
	H	725	15	83	103	187	139	88	57	24	21	7	1
	T	**1.599**	**34**	**174**	**224**	**400**	**261**	**186**	**146**	**91**	**63**	**20**	—
Cabure	V	742	17	84	98	194	118	84	73	35	32	7	—
	H	857	17	90	126	206	143	102	73	56	31	13	—
	T	**2.243**	**95**	**314**	**351**	**536**	**336**	**235**	**169**	**107**	**64**	**32**	**4**
Tocuyo de la Costa	V	1.104	49	169	196	262	159	101	86	46	24	9	3
	H	1.139	46	145	155	274	177	134	83	61	40	23	1

(Continúa en la página siguiente.)

Centros poblados de 1.000 a menos de 2.500 habitantes clasificada la población por grupos de edad y sexo

Cuadro N°. **166** (Continuación)

LOCALIZACION GEOGRAFICA		Totales	GRUPOS DE EDAD										
			Menores de 1 año	1 a 4 años	5 a 9 años	10 a 19 años	20 a 29 años	30 a 39 años	40 a 49 años	50 a 59 años	60 a 69 años	70 y más años	No declararon
	T	1.528	43	188	221	359	245	158	143	79	64	25	3
Chichiriviche	V	761	22	87	119	183	118	70	72	41	33	14	2
	H	767	21	101	102	176	127	88	71	38	31	11	1
	T	1.033	33	126	157	247	130	121	97	61	39	22	—
Píritu	V	492	22	67	77	133	54	53	43	24	13	7	—
	H	541	11	59	80	115	76	68	54	37	26	15	—
EN EL ESTADO GUARICO													
	T	1.495	38	154	220	382	277	184	148	47	22	16	7
Las Mercedes	V	693	19	82	93	172	128	78	72	29	11	3	6
	H	802	19	72	127	210	149	106	76	18	11	13	1
	T	1.713	41	156	229	423	310	202	171	98	49	32	2
El Sombrero	V	800	22	93	122	196	129	86	83	42	15	10	2
	H	913	19	63	107	227	181	116	88	56	34	22	—
	T	1.335	44	185	203	326	213	159	90	56	39	17	3
El Socorro	V	594	18	92	102	135	91	70	38	25	15	6	2
	H	741	26	93	101	191	122	89	52	31	24	11	1
	T	1.357	48	165	193	295	259	143	113	68	44	28	1
Santa María de Ipire	V	573	21	83	89	131	103	67	38	26	9	5	1
	H	784	27	82	104	164	156	76	75	42	35	23	—

(Continúa en la página siguiente.)

Cuadro Nº. **166** (Continuación)

LOCALIZACION GEOGRAFICA		Totales	GRUPOS DE EDAD										
			Menores de 1 año	1 a 4 años	5 a 9 años	10 a 19 años	20 a 29 años	30 a 39 años	40 a 49 años	50 a 59 años	60 a 69 años	70 y más años	No declararon
EN EL ESTADO LARA													
	T	**1.049**	**33**	**125**	**139**	**225**	**161**	**121**	**106**	**83**	**36**	**20**	—
Río Claro	V	500	16	68	64	99	81	56	55	35	18	8	—
	H	549	17	57	75	126	80	65	51	48	18	12	—
	T	**2.251**	**79**	**240**	**308**	**494**	**423**	**237**	**225**	**136**	**67**	**40**	**2**
Sanare	V	1.021	38	114	163	228	180	99	95	57	30	15	2
	H	1.230	41	126	145	266	243	138	130	79	37	25	—
	T	**1.546**	**46**	**127**	**176**	**368**	**296**	**215**	**150**	**94**	**41**	**31**	**2**
Guarico	V	698	25	56	91	162	129	94	75	41	14	9	2
	H	848	21	71	85	206	167	121	75	53	27	22	—
	T	**1.193**	**39**	**111**	**163**	**277**	**221**	**126**	**132**	**66**	**29**	**29**	—
Humocaro Bajo	V	539	19	59	80	126	86	64	60	25	13	7	—
	H	654	20	52	83	151	135	62	72	41	16	22	—
	T	**1.224**	**25**	**114**	**155**	**318**	**226**	**137**	**116**	**68**	**38**	**26**	**1**
Humocaro Alto	V	546	12	61	85	162	77	41	50	32	15	11	—
	H	678	13	53	70	156	149	96	66	36	23	15	1
	T	**1.527**	**58**	**152**	**141**	**290**	**280**	**239**	**153**	**111**	**66**	**36**	**1**
Cabudare	V	707	21	72	70	135	143	109	69	59	16	12	1
	H	820	37	80	71	155	137	130	84	52	50	24	—
	T	**1.076**	**40**	**114**	**123**	**209**	**200**	**159**	**124**	**64**	**37**	**6**	—
Sarare	V	504	20	47	68	101	91	74	59	29	12	3	—
	H	572	20	67	55	108	109	85	65	35	25	3	—

(Continúa en la página siguiente.)

Centros poblados de 1.000 a menos de 2.500 habitantes clasificada la población por grupos de edad y sexo

Cuadro N°. **166** (Continuación)

LOCALIZACION GEOGRAFICA		Totales	GRUPOS DE EDAD										
			Menores de 1 año	1 a 4 años	5 a 9 años	10 a 19 años	20 a 29 años	30 a 39 años	40 a 49 años	50 a 59 años	60 a 69 años	70 más años	No declararon
	T	**1.014**	**33**	**117**	**132**	**238**	**165**	**131**	**91**	**54**	**37**	**14**	**2**
Río Tocuyo	V	479	18	63	64	125	62	64	43	23	10	6	1
	H	535	15	54	68	113	103	67	48	31	27	8	1
	T	**1.184**	**28**	**126**	**168**	**305**	**187**	**143**	**114**	**62**	**29**	**22**	—
Aguada Grande	V	522	13	57	98	129	80	56	42	30	9	8	—
	H	662	15	69	70	176	107	87	72	32	20	14	—
	T	**1.616**	**40**	**142**	**230**	**427**	**272**	**190**	**138**	**84**	**53**	**39**	**1**
Siquisique	V	712	20	70	112	201	120	64	58	31	26	9	1
	H	904	20	72	118	226	152	126	80	53	27	30	—
EN EL ESTADO MERIDA													
	T	**1.775**	**49**	**160**	**197**	**391**	**325**	**228**	**174**	**132**	**80**	**35**	**4**
Timotes	V	781	23	70	86	180	132	106	80	65	25	11	3
	H	994	26	90	111	211	193	122	94	67	55	24	1
	T	**1.160**	**30**	**113**	**141**	**333**	**182**	**124**	**93**	**66**	**43**	**27**	**8**
Lagunillas	V	517	17	55	68	153	73	48	29	39	21	8	6
	H	643	13	58	73	180	109	76	64	27	22	19	2
	T	**1.839**	**47**	**190**	**261**	**434**	**294**	**212**	**190**	**114**	**64**	**29**	**4**
Santa Cruz	V	840	27	97	133	181	120	99	95	48	26	11	3
	H	999	20	93	128	253	174	113	95	66	38	18	1

(Continúa en la página siguiente.)

Centros poblados de 1.000 a menos de 2.500 habitantes clasificada la población por grupos de edad y sexo

Cuadro Nº. **166** (Continuación)

LOCALIZACION GEOGRAFICA		Totales	GRUPOS DE EDAD										
			Menores de 1 año	1 a 4 años	5 a 9 años	10 a 19 años	20 a 29 años	30 a 39 años	40 a 49 años	50 a 59 años	60 a 69 años	70 y más años	No declararon
EN EL ESTADO MIRANDA													
	T	**2.229**	**66**	**227**	**286**	**485**	**371**	**250**	**229**	**162**	**90**	**60**	**3**
Caucagua	V	1.015	30	115	134	241	166	107	91	73	32	23	3
	H	1.214	36	112	152	244	205	143	138	89	58	37	—
	T	**1.772**	**68**	**231**	**309**	**367**	**199**	**144**	**176**	**129**	**62**	**87**	**—**
Curiepe	V	824	34	124	169	184	81	57	76	52	25	22	—
	H	948	34	107	140	183	118	87	100	77	37	65	—
	T	**1.730**	**58**	**188**	**231**	**406**	**258**	**184**	**175**	**120**	**72**	**37**	**1**
Higuerote	V	839	30	87	119	217	115	73	82	66	33	16	1
	H	891	28	101	112	189	143	111	93	54	39	21	—
	T	**1.137**	**33**	**127**	**155**	**269**	**144**	**114**	**116**	**80**	**64**	**34**	**1**
Tacarigua	V	489	20	67	75	134	53	40	47	36	15	11	1
	H	648	13	60	80	135	91	74	69	44	49	23	—
	T	**2.409**	**64**	**201**	**274**	**487**	**527**	**300**	**209**	**171**	**102**	**70**	**4**
Ocumare del Tuy	V	1.199	34	115	146	246	295	139	94	68	37	21	4
	H	1.210	30	86	128	241	232	161	115	103	65	49	—
	T	**1.686**	**56**	**190**	**227**	**411**	**257**	**179**	**161**	**103**	**62**	**34**	**6**
Río Chico	V	745	28	89	114	191	106	71	68	40	19	15	4
	H	941	28	101	113	220	151	108	93	63	43	19	2
	T	**1.797**	**43**	**151**	**243**	**464**	**265**	**191**	**189**	**119**	**77**	**53**	**2**
San José de Río Chico	V	757	24	72	116	213	108	66	73	49	22	12	2
	H	1.040	19	79	127	251	157	125	116	70	55	41	—

(Continúa en la página siguiente)

Centros poblados de 1.000 a menos de 2.500 habitantes clasificada la población por grupos de edad y sexo

Cuadro N° 166 (Continuación)

LOCALIZACION GEOGRAFICA		Totales	GRUPOS DE EDAD										
			Menores de 1 año	1 a 4 años	5 a 9 años	10 a 19 años	20 a 29 años	30 a 39 años	40 a 49 años	50 a 59 años	60 a 69 años	70 y más años	No declararon
	T	2.127	53	214	282	542	324	241	213	131	79	47	1
Santa Teresa	V	1.009	27	108	131	275	150	110	115	53	24	16	—
	H	1.118	26	106	151	267	174	131	98	78	55	31	1
	T	2.244	65	207	265	518	371	247	250	135	123	61	2
Cúa	V	1.005	35	94	135	227	178	92	121	56	46	19	2
	H	1.239	30	113	130	291	193	155	129	79	77	42	—
	T	1.733	33	148	194	403	288	223	165	122	99	57	2
Charallave	V	799	14	74	93	199	133	103	70	46	44	22	1
	H	934	19	74	101	204	155	120	95	76	55	35	1
EN EL ESTADO MONAGAS													
	T	1.539	57	194	235	405	242	149	129	75	43	9	1
San Antonio	V	702	25	100	121	176	89	72	58	37	20	3	1
	H	837	32	94	114	229	153	77	71	38	23	6	—
	T	1.530	53	222	270	376	240	152	105	56	30	21	5
Caicara	V	734	29	109	144	176	104	83	45	22	15	4	3
	H	796	24	113	126	200	136	69	60	34	15	17	2
	T	1.022	34	146	175	289	133	89	79	39	22	15	1
Aguasay	V	481	16	68	101	156	48	25	35	15	8	8	1
	H	541	18	78	74	133	85	64	44	24	14	7	—
	T	1.383	46	199	226	316	271	150	94	49	19	11	2
Santa Bárbara	V	694	21	102	111	154	137	73	60	25	7	4	—
	H	689	25	97	115	162	134	77	34	24	12	7	2

(Continúa en la página siguiente.)

Centros poblados de 1.000 a menos de 2.500 habitantes clasificada la población por grupos de edad y sexo

Cuadro Nº. **166** (Continuación)

LOCALIZACION GEOGRAFICA		Totales	GRUPOS DE EDAD										
			Menores de 1 año	1 a 4 años	5 a 9 años	10 a 19 años	20 a 29 años	30 a 39 años	40 a 49 años	50 a 59 años	60 a 69 años	70 y más años	No declararon
Barrancas	T	**1.276**	**46**	**140**	**198**	**307**	**191**	**140**	**105**	**83**	**39**	**26**	**1**
	V	599	22	78	91	148	86	56	46	42	20	10	—
	H	677	24	62	107	159	105	84	59	41	19	16	1
Uracca	T	**1.319**	**54**	**158**	**227**	**316**	**200**	**130**	**97**	**57**	**51**	**29**	—
	V	635	29	76	123	154	92	61	44	25	18	13	—
	H	684	25	82	104	162	108	69	53	32	33	16	—
EN EL ESTADO NUEVA ESPARTA													
Punta de Piedras	T	**1.912**	**58**	**220**	**279**	**420**	**295**	**193**	**165**	**122**	**93**	**64**	**3**
	V	859	40	113	146	205	107	79	60	51	32	25	1
	H	1.053	18	107	133	215	188	114	105	71	61	39	2
Tacarigua	T	**1.277**	**34**	**128**	**175**	**282**	**168**	**144**	**105**	**94**	**79**	**67**	**1**
	V	544	17	60	92	132	46	51	40	39	35	31	1
	H	733	17	68	83	150	122	93	65	55	44	36	—
Santa Ana	T	**1.301**	**38**	**128**	**157**	**272**	**209**	**120**	**124**	**100**	**80**	**72**	**1**
	V	501	18	60	79	123	69	30	35	34	28	24	1
	H	800	20	68	78	149	140	90	89	66	52	48	—
Pedro González	T	**1.189**	**50**	**156**	**197**	**249**	**150**	**112**	**88**	**79**	**63**	**44**	**1**
	V	504	28	81	105	109	48	34	36	26	24	12	1
	H	685	22	75	92	140	102	78	52	53	39	32	—
Altagracia	T	**2.371**	**96**	**282**	**339**	**512**	**377**	**258**	**173**	**147**	**95**	**89**	**3**
	V	988	47	148	171	238	130	77	54	49	38	34	2
	H	1.383	49	134	168	274	247	181	119	98	57	55	1

(Continúa en la página siguiente)

Centros poblados de 1.000 a menos de 2.500 habitantes clasificada la población por grupos de edad y sexo

Cuadro Nº. **166** (Continuación)

LOCALIZACION GEOGRAFICA		Totales	GRUPOS DE EDAD										
			Menores de 1 año	1 a 4 años	5 a 9 años	10 a 19 años	20 a 29 años	30 a 39 años	40 a 49 años	50 a 59 años	60 a 69 años	70 y más años	No declararon
El Pilar	T	1.418	39	163	197	341	191	155	127	91	64	46	4
	V	644	12	85	90	176	70	57	51	48	27	24	4
	H	774	27	78	107	165	121	98	76	43	37	22	—
Pampatar	T	2.177	65	229	274	486	385	241	185	142	98	68	4
	V	1.063	34	117	136	247	201	103	85	64	46	27	3
	H	1.114	31	112	138	239	184	138	100	78	52	41	1
San Pédro	T	2.198	88	274	322	486	312	220	172	140	113	70	1
	V	987	47	121	167	245	129	73	67	64	51	22	1
	H	1.211	41	153	155	241	183	147	105	76	62	48	—
El Valle o Espíritu Santo	T	1.227	30	146	142	293	182	106	124	93	57	53	1
	V	538	18	81	82	140	74	32	37	36	19	19	—
	H	689	12	65	60	153	108	74	87	57	38	34	1
EN EL ESTADO PORTUGUESA													
Agua Blanca	T	1.011	38	113	126	188	201	175	92	46	22	9	1
	V	506	15	59	61	88	97	95	52	25	8	6	—
	H	505	23	54	65	100	104	80	40	21	14	3	1
Araure	T	1.939	57	183	226	436	407	265	174	101	61	18	11
	V	920	27	94	113	204	194	123	87	42	21	6	9
	H	1.019	30	89	113	232	213	142	87	59	40	12	2
Píritu	T	1.191	41	130	157	258	242	157	101	54	33	12	6
	V	585	23	67	75	124	113	83	57	25	16	2	—
	H	606	18	63	82	134	129	74	44	29	17	10	6

(Continúa en la página siguiente.)

Centros poblados de 1.000 a menos de 2.500 habitantes clasificada la población por grupos de edad y sexo

Cuadro N°. **166** (Continuación)

LOCALIZACION GEOGRAFICA		Totales	GRUPOS DE EDAD										
			Menores de 1 año	1 a 4 años	5 a 9 años	10 a 19 años	20 a 29 años	30 a 39 años	40 a 49 años	50 a 59 años	60 a 69 años	70 y más años	No declararon
	T	**1.627**	**50**	**186**	**190**	**390**	**299**	**210**	**158**	**83**	**40**	**19**	**2**
Biscucuy	V	790	25	97	98	201	123	103	78	42	16	5	2
	H	837	25	89	92	189	176	107	80	41	24	14	—
	T	**1.077**	**38**	**116**	**104**	**215**	**223**	**192**	**116**	**48**	**19**	**6**	—
Villa Bruzual	V	575	22	52	53	119	123	103	69	26	6	2	—
	H	502	16	64	51	96	100	89	47	22	13	4	—
EN EL **ESTADO SUCRE**													
	T	**1.762**	**64**	**193**	**220**	**403**	**252**	**227**	**178**	**108**	**76**	**39**	**2**
Yaguaraparo	V	847	33	99	106	188	121	98	93	58	35	14	2
	H	915	31	94	114	215	131	129	85	50	41	25	—
	T	**1.481**	**36**	**151**	**184**	**435**	**227**	**134**	**153**	**89**	**42**	**27**	**3**
El Pilar	V	657	20	76	91	198	96	46	58	49	12	9	2
	H	824	16	75	93	237	131	88	95	40	30	18	1
	T	**1.114**	**39**	**144**	**150**	**226**	**202**	**131**	**102**	**62**	**34**	**24**	—
Tunapui	V	589	20	85	78	116	121	50	63	34	12	10	—
	H	525	19	59	72	110	81	81	39	28	22	14	—
	T	**2.276**	**80**	**318**	**335**	**523**	**415**	**209**	**192**	**101**	**59**	**43**	**1**
San José de Areocuar	V	1.142	41	158	172	270	197	114	85	53	30	22	—
	H	1.134	39	160	163	253	218	95	107	48	29	21	1
	T	**1.171**	**54**	**177**	**171**	**295**	**175**	**104**	**81**	**61**	**26**	**26**	**1**
Yocó	V	553	27	81	93	143	79	47	37	25	12	9	—
	H	618	27	96	78	152	96	57	44	36	14	17	1

(Continúa en la página siguiente.)

Centros poblados de 1.000 a menos de 2.500 habitantes clasificada la población por grupos de edad y sexo

Cuadro N°. **166** (Continuación)

LOCALIZACION GEOGRAFICA		Totales	GRUPOS DE EDAD										
			Menores de 1 año	1 a 4 años	5 a 9 años	10 a 19 años	20 a 29 años	30 a 39 años	40 a 49 años	50 a 59 años	60 a 69 años	70 y más años	No declararon
	T	**1.696**	**77**	**246**	**260**	**357**	**285**	**185**	**117**	**72**	**62**	**32**	**3**
Marigüitar	V	766	35	125	124	165	117	73	58	27	30	9	3
	H	930	42	121	136	192	168	112	59	45	32	23	—
	T	**1.286**	**56**	**165**	**190**	**302**	**204**	**121**	**108**	**71**	**36**	**32**	**1**
San Antonio del Golfo	V	576	34	82	83	133	78	51	50	35	15	14	1
	H	710	22	83	107	169	126	70	58	36	21	18	—
	T	**2.016**	**97**	**232**	**263**	**484**	**367**	**226**	**170**	**81**	**66**	**30**	—
Cariaco	V	964	45	109	135	246	163	96	90	40	27	13	—
	H	1.052	52	123	128	238	204	130	80	41	39	17	—
	T	**1.149**	**38**	**151**	**179**	**258**	**189**	**111**	**96**	**57**	**36**	**28**	**6**
Manicuare	V	530	22	74	80	119	88	46	46	24	17	11	3
	H	619	16	77	99	139	101	65	50	33	19	17	3
EN EL ESTADO TACHIRA													
	T	**1.149**	**34**	**120**	**150**	**241**	**181**	**142**	**111**	**81**	**45**	**40**	**4**
Michelena	V	503	19	51	70	111	77	55	55	35	16	11	3
	H	646	15	69	80	130	104	87	56	46	29	29	1
	T	**1.658**	**49**	**204**	**223**	**393**	**262**	**186**	**171**	**91**	**49**	**28**	**2**
Ureña	V	781	25	100	105	193	122	88	76	44	22	6	—
	H	877	24	104	118	200	140	98	95	47	27	22	2
	T	**2.122**	**81**	**255**	**288**	**499**	**349**	**231**	**167**	**129**	**72**	**41**	**10**
Independencia	V	1.015	46	123	142	242	181	109	74	52	30	13	3
	H	1.107	35	132	146	257	168	122	93	77	42	28	7

(Continúa en la página siguiente.)

Centros poblados de 1.000 a menos de 2.500 habitantes clasificada la población por grupos de edad y sexo

Cuadro N°. 166 (Continuación)

LOCALIZACION GEOGRAFICA		Totales	GRUPOS DE EDAD										
			Menores de 1 año	1 a 4 años	5 a 9 años	10 a 19 años	20 a 29 años	30 a 39 años	40 a 49 años	50 a 59 años	60 a 69 años	70 y más años	No declararon
Seboruco	T	1.015	26	93	119	241	184	129	94	69	25	34	1
	V	477	16	50	62	112	93	53	47	29	8	7	—
	H	538	10	43	57	129	91	76	47	40	17	27	1
Santa Ana	T	1.850	83	191	267	416	263	218	201	106	67	36	2
	V	838	36	97	130	188	110	88	94	47	33	15	—
	H	1.012	47	94	137	228	153	130	107	59	34	21	2
Pregonero	T	1.671	36	149	221	401	335	188	163	84	58	34	2
	V	761	14	73	119	169	165	81	67	36	25	12	—
	H	910	22	76	102	232	170	107	96	48	33	22	2
EN EL ESTADO TRUJILLO													
Sabana Grande	T	1.909	82	254	308	418	250	222	179	95	63	38	—
	V	933	41	133	159	217	108	98	87	53	21	16	—
	H	976	41	121	149	201	142	124	92	42	42	22	—
El Dividive	T	1.696	60	223	251	423	234	162	173	86	52	28	4
	V	818	25	119	136	199	105	74	82	44	16	14	4
	H	878	35	104	115	224	129	88	91	42	36	14	—
Sabana de Mendoza	T	1.598	56	189	214	380	226	210	149	95	42	36	1
	V	774	30	110	110	177	107	96	72	47	17	8	—
	H	824	26	79	104	203	119	114	77	48	25	28	1
Chejendé	T	1.494	43	143	186	378	264	160	141	99	47	27	6
	V	648	15	79	105	167	104	70	51	33	17	4	3
	H	846	28	64	81	211	160	90	90	66	30	23	3

(Continúa en la página siguiente.)

Centros poblados de 1.000 a menos de 2.500 habitantes clasificada la población por grupos de edad y sexo

Cuadro N°. **166** (Continuación)

LOCALIZACION GEOGRAFICA		Totales	GRUPOS DE EDAD										
			Menores de 1 año	1 a 4 años	5 a 9 años	10 a 19 años	20 a 29 años	30 a 39 años	40 a 49 años	50 a 59 años	60 a 69 años	70 y más años	No declararon
Carache	T	**2.010**	**45**	**140**	**231**	**466**	**310**	**267**	**241**	**147**	**95**	**53**	**15**
	V	843	20	73	115	212	118	103	98	52	32	17	3
	H	1.167	25	67	116	254	192	164	143	95	63	36	12
Escuque	T	**2.196**	**57**	**236**	**291**	**500**	**350**	**248**	**234**	**139**	**70**	**66**	**5**
	V	931	33	111	157	224	135	99	81	57	19	13	2
	H	1.265	24	125	134	276	215	149	153	82	51	53	3
Pampán	T	**1.969**	**85**	**205**	**280**	**488**	**298**	**228**	**178**	**113**	**57**	**36**	**1**
	V	870	40	116	137	222	99	102	79	45	21	9	—
	H	1.099	45	89	143	266	199	126	99	68	36	27	1
Pampanito	T	**2.158**	**85**	**219**	**330**	**500**	**340**	**276**	**186**	**136**	**60**	**26**	—
	V	1.057	49	110	174	241	165	119	97	65	28	9	—
	H	1.101	36	109	156	259	175	157	89	71	32	17	—
Santa Ana	T	**1.120**	**35**	**122**	**154**	**259**	**169**	**142**	**116**	**69**	**37**	**17**	—
	V	478	16	63	83	107	65	56	39	27	16	6	—
	H	642	19	59	71	152	104	86	77	42	21	11	—
Mendoza	T	**1.133**	**26**	**125**	**134**	**261**	**204**	**143**	**89**	**82**	**44**	**24**	**1**
	V	557	11	72	67	126	103	77	37	33	18	13	—
	H	576	15	53	67	135	101	66	52	49	26	11	1
Motatán	T	**1.888**	**54**	**215**	**252**	**428**	**362**	**241**	**185**	**96**	**41**	**12**	**2**
	V	904	32	92	125	214	172	114	93	45	12	3	2
	H	984	22	123	127	214	190	127	92	51	29	9	—

(Continúa en la página siguiente.)

Centros poblados de 1.000 a menos de 2.500 habitantes clasificada la población por grupos de edad y sexo

Cuadro Nº. **166** (Continuación)

LOCALIZACION GEOGRAFICA		Totales	GRUPOS DE EDAD										
			Menores de 1 año	1 a 4 años	5 a 9 años	10 a 19 años	20 a 29 años	30 a 39 años	40 a 49 años	50 a 59 años	60 a 69 años	70 y más años	No declararon
EN EL ESTADO YARACUY													
	T	**2.117**	**67**	**234**	**281**	**505**	**352**	**226**	**222**	**124**	**73**	**25**	**8**
Aroa	V	1.025	37	124	156	245	149	106	100	63	34	7	4
	H	1.092	30	110	125	260	203	120	122	61	39	18	4
	T	**1.206**	**43**	**136**	**175**	**246**	**192**	**145**	**107**	**70**	**64**	**24**	**4**
Campo Elías	V	554	21	69	80	109	105	69	47	23	23	6	2
	H	652	22	67	95	137	87	76	60	47	41	18	2
	T	**2.425**	**69**	**243**	**279**	**531**	**422**	**338**	**265**	**142**	**96**	**37**	**3**
Chivacoa	V	1.142	30	117	139	244	213	151	129	64	40	13	2
	H	1.283	39	126	140	287	209	187	136	78	56	24	1
	T	**1.269**	**39**	**118**	**148**	**279**	**253**	**185**	**133**	**71**	**23**	**15**	**5**
Marín	V	662	20	57	67	152	131	105	71	37	9	8	5
	H	607	19	61	81	127	122	80	62	34	14	7	—
	T	**2.097**	**57**	**224**	**310**	**512**	**319**	**232**	**180**	**144**	**73**	**46**	—
Guama	V	930	22	101	155	254	139	92	78	55	23	11	—
	H	1.167	35	123	155	258	180	140	102	89	50	35	—
	T	**1.014**	**31**	**99**	**154**	**246**	**156**	**115**	**81**	**53**	**51**	**27**	**1**
San Pablo	V	455	18	44	80	125	65	47	37	15	19	4	1
	H	559	13	55	74	121	91	68	44	38	32	23	—
	T	**2.175**	**68**	**225**	**276**	**488**	**377**	**271**	**198**	**151**	**83**	**35**	**3**
Urachiche	V	972	35	106	145	222	161	117	91	56	25	12	2
	H	1.203	33	119	131	266	216	154	107	95	58	23	1

(Concluye en la página siguiente.)

Centros poblados de 1.000 a menos de 2.500 habitantes clasificada la población por grupos de edad y sexo

Cuadro N°. **166** (Conclusión)

LOCALIZACION GEOGRAFICA		Totales	GRUPOS DE EDAD										
			Menores de 1 año	1 a 4 años	5 a 9 años	10 a 19 años	20 a 29 años	30 a 39 años	40 a 49 años	50 a 59 años	60 a 69 años	70 y más años	No declararon
EN EL ESTADO ZULIA													
	T	**1.567**	**27**	**101**	**99**	**249**	**474**	**343**	**188**	**67**	**12**	**6**	**1**
Ciudad Ojeda	V	944	12	54	44	139	266	225	141	52	6	4	1
	H	623	15	47	55	110	208	118	47	15	6	2	—
	T	**1.196**	**38**	**171**	**199**	**300**	**163**	**139**	**74**	**64**	**26**	**18**	**4**
El Toro	V	604	19	87	96	154	86	70	41	29	12	8	2
	H	592	19	84	103	146	77	69	33	35	14	10	2
	T	**2.221**	**84**	**287**	**371**	**575**	**296**	**244**	**167**	**94**	**54**	**46**	**3**
San Rafael o El Moján	V	1.084	45	144	193	300	127	97	86	43	28	19	2
	H	1.137	39	143	178	275	169	147	81	51	26	27	1
	T	**1.958**	**80**	**295**	**301**	**441**	**319**	**234**	**152**	**81**	**39**	**14**	**2**
Rosario	V	946	45	139	155	201	142	116	75	44	20	8	1
	H	1.012	35	156	146	240	177	118	77	37	19	6	1
	T	**1.420**	**45**	**140**	**136**	**334**	**255**	**212**	**139**	**82**	**48**	**23**	**6**
Bobures	V	710	18	72	70	159	128	120	71	40	20	8	4
	H	710	27	68	66	175	127	92	68	42	28	15	2
	T	**1.143**	**44**	**164**	**151**	**287**	**147**	**120**	**89**	**68**	**47**	**26**	—
Carmelo	V	542	22	91	78	152	63	41	39	23	23	10	—
	H	601	22	73	73	135	84	79	50	45	24	16	—
EN EL TERRITORIO FEDERAL DELTA AMACURO													
	T	**3.399**	**124**	**359**	**480**	**892**	**626**	**354**	**259**	**177**	**83**	**44**	**1**
Tucupita	V	1.740	62	169	257	447	329	176	141	98	36	25	—
	H	1.659	62	190	223	445	297	178	118	79	47	19	1

Centros poblados de 500 a menos de 100 habitantes (1) clasificada la población por grupos de edad y sexo

Cuadro Nº. **167**

LOCALIZACION GEOGRAFICA		Totales	GRUPOS DE EDAD										
			Menores de 1 año	1 a 4 años	5 a 9 años	10 a 19 años	20 a 29 años	30 a 39 años	40 a 49 años	50 a 59 años	60 a 69 años	70 y más años	No declararon
EN EL DISTRITO FEDERAL													
	T	**571**	**22**	**63**	**66**	**108**	**146**	**54**	**51**	**32**	**21**	**8**	—
Caraballeda	V	309	6	35	32	54	104	28	21	18	9	2	—
	H	262	16	28	34	54	42	26	30	14	12	6	—
	T	**675**	**25**	**72**	**72**	**140**	**132**	**63**	**70**	**51**	**25**	**19**	**6**
Carayaca	V	334	11	40	40	69	62	33	34	28	6	6	5
	H	341	14	32	32	71	70	30	36	23	19	13	1
	T	**867**	**40**	**130**	**107**	**237**	**114**	**74**	**79**	**46**	**24**	**15**	**1**
Caruao	V	407	14	64	48	124	52	29	37	24	8	7	—
	H	460	26	66	59	113	62	45	42	22	16	8	1
EN EL ESTADO ANZOATEGUI													
	T	**919**	**25**	**100**	**139**	**225**	**161**	**94**	**66**	**77**	**18**	**13**	**1**
El Chaparro	V	454	15	51	66	114	71	44	30	52	7	3	1
	H	465	10	49	73	111	90	50	36	25	11	10	—
	T	**674**	**22**	**74**	**100**	**159**	**141**	**84**	**54**	**20**	**15**	**5**	—
Santa Ana	V	328	11	38	49	75	63	43	30	10	8	1	—
	H	346	11	36	51	84	78	41	24	10	7	4	—
	T	**621**	**25**	**89**	**101**	**136**	**107**	**53**	**49**	**28**	**22**	**10**	**1**
El Pilar	V	268	13	45	43	59	44	21	22	10	8	2	1
	H	353	12	44	58	77	63	32	27	18	14	8	—
	T	**524**	**17**	**87**	**69**	**103**	**105**	**71**	**44**	**17**	**4**	**6**	**1**
Guanape	V	255	8	48	33	55	52	28	24	4	—	2	1
	H	269	9	39	36	48	53	43	20	13	4	4	—

(1) Excluídos los que no son capitales de Parroquias o Municipios.

(Continúa en la página siguiente.)

Centros poblados de 500 a menos de 1.000 habitantes clasificada la población por grupos de edad y sexo

Cuadro N°. **167** (Continuación)

LOCALIZACION GEOGRAFICA		Totales	GRUPOS DE EDAD										
			Menores de 1 año	1 a 4 años	5 a 9 años	10 a 19 años	20 a 29 años	30 a 39 años	40 a 49 años	50 a 59 años	60 a 69 años	70 y más años	No declararon
Onoto	T	**825**	**29**	**88**	**120**	**184**	**159**	**86**	**80**	**35**	**21**	**15**	**8**
	V	393	13	41	56	84	77	42	39	14	11	9	7
	H	432	16	47	64	100	82	44	41	21	10	6	1
Mundo Nuevo	T	**683**	**31**	**102**	**115**	**180**	**103**	**62**	**46**	**29**	**11**	**3**	**1**
	V	323	12	54	60	77	48	26	24	16	4	1	1
	H	360	19	48	55	103	55	36	22	13	7	2	—
Santa Rosa	T	**569**	**17**	**84**	**95**	**138**	**83**	**69**	**40**	**24**	**7**	**10**	**2**
	V	266	13	42	49	60	40	24	20	10	1	5	2
	H	303	4	42	46	78	43	45	20	14	6	5	—
San Mateo	T	**950**	**41**	**130**	**143**	**243**	**154**	**112**	**53**	**40**	**29**	**5**	—
	V	445	20	70	61	119	75	51	20	17	10	2	—
	H	505	21	60	82	124	79	61	33	23	19	3	—
Santa Inés	T	**901**	**32**	**110**	**148**	**207**	**168**	**111**	**66**	**33**	**21**	**3**	**2**
	V	467	22	50	76	109	87	62	32	16	8	3	2
	H	484	10	60	72	98	81	49	34	17	13	—	—
Mapire	T	**655**	**20**	**77**	**86**	**148**	**115**	**77**	**59**	**28**	**25**	**16**	**4**
	V	319	11	39	39	74	56	37	31	15	7	6	4
	H	336	9	38	47	74	59	40	28	13	18	10	—
El Hatillo	T	**656**	**25**	**78**	**93**	**155**	**110**	**74**	**42**	**39**	**25**	**14**	**1**
	V	314	10	42	39	70	60	35	23	14	14	6	1
	H	342	15	36	54	85	50	39	19	25	11	8	—

(Continúa en la página siguiente.)

Centros poblados de 500 a menos de 1.000 habitantes clasificada la población por grupos de edad y sexo

Cuadro Nº. **167** (Continuación)

LOCALIZACION GEOGRAFICA		Totales	GRUPOS DE EDAD										
			Menores de 1 año	1 a 4 años	5 a 9 años	10 a 19 años	20 a 29 años	30 a 39 años	40 a 49 años	50 a 59 años	60 a 69 años	70 y más años	No declararon
	T	**731**	**28**	**90**	**108**	**204**	**128**	**81**	**55**	**12**	**11**	**11**	**3**
San Joaquín	V	360	15	40	50	111	63	33	33	6	2	5	2
	H	371	13	50	58	93	65	48	22	6	9	6	1
EN EL **ESTADO APURE**													
	T	**549**	**15**	**61**	**89**	**105**	**85**	**86**	**58**	**31**	**12**	**7**	—
El Samán de Apure	V	249	7	25	41	55	30	35	31	16	6	3	—
	H	300	8	36	48	50	55	51	27	15	6	4	—
	T	**630**	**18**	**65**	**77**	**143**	**115**	**76**	**52**	**50**	**21**	**13**	—
Palmarito	V	294	9	30	44	65	59	28	24	24	7	4	—
	H	336	9	35	33	78	56	48	28	26	14	9	—
	T	**631**	**19**	**47**	**88**	**145**	**116**	**83**	**63**	**38**	**19**	**12**	**1**
El Amparo de Apure	V	320	11	23	45	68	60	41	33	21	15	2	1
	H	311	8	24	43	77	56	42	30	17	4	10	—
	T	**701**	**21**	**79**	**90**	**179**	**146**	**77**	**62**	**28**	**18**	**1**	—
Puerto Páez	V	368	14	39	48	91	78	35	36	15	12	—	—
	H	333	7	40	42	88	68	42	26	13	6	1	—
	T	**830**	**28**	**97**	**119**	**204**	**137**	**84**	**63**	**48**	**28**	**22**	—
Arichuna	V	387	11	45	68	99	59	36	25	22	11	11	—
	H	443	17	52	51	105	78	48	38	26	17	11	—
EN EL **ESTADO ARAGUA**													
	T	**931**	**27**	**99**	**131**	**190**	**121**	**103**	**117**	**74**	**34**	**33**	**2**
Ocumare de la Costa	V	425	13	53	72	89	49	41	55	29	13	11	—
	H	506	14	46	59	101	72	62	62	45	21	22	2

(Continúa en la página siguiente.)

Centros poblados de 500 a menos de 1.000 habitantes clasificada la población por grupos de edad y sexo

Cuadro N°. **167** (Continuación)

LOCALIZACION GEOGRAFICA		Totales	GRUPOS DE EDAD										
			Menores de 1 año	1 a 4 años	5 a 9 años	10 a 19 años	20 a 29 años	30 a 39 años	40 a 49 años	50 a 59 años	60 a 69 años	70 y más años	No declararon
	T	**952**	**22**	**87**	**105**	**207**	**189**	**105**	**109**	**60**	**33**	**33**	**2**
Las Tejerías	V	487	11	47	51	108	93	54	55	31	18	18	1
	H	465	11	40	54	99	96	51	54	29	15	15	1
	T	**724**	**21**	**72**	**97**	**186**	**117**	**99**	**64**	**38**	**17**	**13**	—
Barbacoas	V	317	14	34	48	82	51	38	28	13	7	2	—
	H	407	7	38	49	104	66	61	36	25	10	11	—
	T	**550**	**12**	**56**	**53**	**124**	**92**	**91**	**78**	**18**	**13**	**8**	**5**
Camatagua	V	303	6	27	33	73	48	53	41	12	6	3	1
	H	247	6	29	20	51	44	38	37	6	7	5	4
EN EL **ESTADO BARINAS**													
	T	**507**	**16**	**52**	**74**	**133**	**93**	**45**	**50**	**23**	**16**	**5**	—
Altamira	V	233	5	29	35	63	39	19	26	8	6	3	—
	H	274	11	23	39	70	54	26	24	15	10	2	—
	T	**687**	**15**	**78**	**74**	**166**	**106**	**95**	**73**	**45**	**26**	**9**	—
Calderas	V	320	8	41	34	78	47	44	38	16	11	3	—
	H	367	7	37	40	88	59	51	35	29	15	6	—
	T	**583**	**25**	**67**	**90**	**122**	**94**	**77**	**53**	**35**	**16**	**3**	**1**
Barrancas	V	282	12	31	53	58	43	37	26	20	6	1	—
	H	301	13	36	37	69	51	40	27	15	10	2	1
	T	**522**	**18**	**51**	**45**	**128**	**93**	**59**	**66**	**31**	**19**	**12**	—
Sabaneta	V	250	10	26	25	60	43	24	33	19	8	2	—
	H	272	8	25	20	68	50	35	33	12	11	10	—

(Continúa en la página siguiente.)

Centros poblados de 500 a menos de 1.000 habitantes clasificada la población por grupos de edad y sexo

Cuadro Nº **167** (Continuación)

LOCALIZACION GEOGRAFICA		Totales	GRUPOS DE EDAD										
			Menores de 1 año	1 a 4 años	5 a 9 años	10 a 19 años	20 a 29 años	30 a 39 años	40 a 49 años	50 a 59 años	60 a 69 años	70 y más años	No declararon
	T	**743**	**29**	**75**	**89**	**167**	**138**	**99**	**73**	**47**	**15**	**7**	**4**
Santa Bárbara	V	371	15	33	42	88	65	56	44	17	7	—	4
	H	372	14	42	47	79	73	43	29	30	8	7	—
	T	**540**	**10**	**46**	**66**	**114**	**95**	**71**	**63**	**39**	**23**	**10**	**3**
Dolores	V	244	7	23	26	45	48	37	29	14	10	4	1
	H	296	3	23	40	69	47	34	34	25	13	6	2
	T	**706**	**19**	**72**	**100**	**175**	**122**	**71**	**72**	**40**	**21**	**12**	**2**
Puerto Nutrias	V.	317	10	35	57	71	53	27	32	17	8	5	2
	H	389	9	37	43	104	69	44	40	23	13	7	–
EN EL ESTADO BOLIVAR													
	T	**815**	**27**	**112**	**144**	**199**	**131**	**85**	**43**	**43**	**15**	**14**	**2**
El Palmar	V	375	11	55	69	93	51	43	17	17	9	8	2
	H	440	16	57	75	106	80	42	26	26	6	6	—
	T	**516**	**18**	**70**	**77**	**110**	**83**	**64**	**44**	**28**	**16**	**5**	**1**
El Manteco	V	228	8	37	38	55	26	25	21	9	6	2	1
	H	288	10	33	39	55	57	39	23	19	10	3	—
EN EL ESTADO CARABOBO													
	T	**899**	**26**	**107**	**125**	**224**	**135**	**113**	**78**	**54**	**28**	**9**	—
Belén	V	447	9	56	66	126	64	49	36	30	9	2	—
	H	452	17	51	59	98	71	64	42	24	19	7	—
	T	**578**	**18**	**67**	**55**	**121**	**93**	**79**	**63**	**47**	**25**	**8**	**2**
Borburata	V	297	10	37	28	58	44	39	34	26	14	5	2
	H	281	8	30	27	63	49	40	29	21	11	3	—

(Continúa en la página siguiente.)

Centros poblados de 500 a menos de 1.000 habitantes clasificada la población por grupos de edad y sexo

Cuadro N° 167 (Continuación)

LOCALIZACION GEOGRAFICA		Totales	GRUPOS DE EDAD										
			Menores de 1 año	1 a 4 años	5 a 9 años	10 a 19 años	20 a 29 años	30 a 39 años	40 a 49 años	50 a 59 años	60 a 69 años	70 y más años	No declararon
	T	858	30	93	106	183	125	126	89	51	33	20	2
Naguanagua	V	401	13	52	54	85	52	58	42	24	14	6	1
	H	457	17	41	52	98	73	68	47	27	19	14	1
	T	894	27	94	117	174	144	110	104	77	28	18	1
San Diego	V	444	14	41	50	93	80	55	58	30	17	5	1
	H	450	13	53	67	81	64	55	46	47	11	13	—
EN EL ESTADO COJEDES													
	T	780	29	84	88	171	144	88	85	49	23	19	—
El Baúl	V	362	15	41	44	90	61	36	35	25	7	8	—
	H	418	14	43	44	81	83	52	50	24	16	11	—
	T	552	12	55	66	126	91	74	54	32	28	13	1
Manrique	V	275	7	33	33	68	48	34	22	10	11	8	1
	H	277	5	22	33	58	43	40	32	22	17	5	—
EN EL ESTADO FALCON													
	T	505	26	53	82	140	66	58	36	18	14	7	5
Jacura	V	244	11	23	50	68	31	26	16	10	4	3	2
	H	261	15	30	32	72	35	32	20	8	10	4	3
	T	889	36	108	152	211	115	92	96	36	22	8	13
San Lorenzo	V	449	17	60	82	106	44	47	49	20	7	5	12
	H	440	19	48	70	105	71	45	47	16	15	3	1
	T	564	22	65	73	144	86	64	54	34	14	8	—
Mirimire	V	271	12	33	42	70	39	25	22	20	5	3	—
	H	293	10	32	31	74	47	39	32	14	9	5	—

(Continúa en la página siguiente.)

Centros poblados de 500 a menos de 1.000 habitantes clasificada la población por grupos de edad y sexo

Cuadro N° 167 (Continuación)

LOCALIZACION GEOGRAFICA		Totales	GRUPOS DE EDAD										
			Menores de 1 año	1 a 4 años	5 a 9 años	10 a 19 años	20 a 29 años	30 a 39 años	40 a 49 años	50 a 59 años	60 a 69 años	70 y más años	No declararon
	T	**646**	**18**	**85**	**98**	**176**	**85**	**79**	**40**	**33**	**18**	**12**	**2**
San Juan de los Cayos	V	291	10	37	48	85	27	36	14	22	6	4	2
	H	355	8	48	50	91	58	43	26	11	12	8	—
	T	**615**	**35**	**57**	**92**	**184**	**80**	**58**	**58**	**31**	**5**	**15**	—
Aracua	V	278	24	23	43	86	33	21	22	17	3	6	—
	H	337	11	34	49	98	47	37	36	14	2	9	—
	T	**722**	**15**	**92**	**122**	**173**	**101**	**64**	**65**	**41**	**27**	**21**	**1**
Pecaya	V	303	6	49	67	70	38	17	24	16	9	7	—
	H	419	9	43	55	103	63	47	41	25	18	14	1
	T	**981**	**31**	**112**	**131**	**250**	**150**	**106**	**85**	**63**	**33**	**19**	**1**
San Luis	V	432	19	59	62	108	64	46	31	20	18	4	1
	H	549	12	53	69	142	86	60	54	43	15	15	—
	T	**922**	**34**	**126**	**146**	**195**	**143**	**112**	**70**	**42**	**36**	**15**	**3**
La Cruz de Taratara	V	422	18	62	76	103	57	50	25	16	10	4	1
	H	500	16	64	70	92	86	62	45	26	26	11	2
	T	**896**	**24**	**97**	**122**	**208**	**126**	**111**	**89**	**53**	**45**	**20**	**1**
Dabajuro	V	422	14	52	66	101	55	44	40	25	17	7	1
	H	474	10	45	56	107	71	67	49	28	28	13	—
	T	**531**	**14**	**76**	**74**	**116**	**74**	**54**	**61**	**29**	**17**	**13**	**3**
Piedra Grande	V	216	9	40	20	54	26	21	22	10	8	4	2
	H	315	5	36	54	62	48	33	39	19	9	9	1

(Continúa en la página siguiente.)

Centros poblados de 500 a menos de 1.000 habitantes clasificada la población por grupos de edad y sexo

Cuadro Nº **167** (Continuación)

LOCALIZACION GEOGRAFICA		Totales	GRUPOS DE EDAD										
			Menores de 1 año	1 a 4 años	5 a 9 años	10 a 19 años	20 a 29 años	30 a 39 años	40 a 49 años	50 a 59 años	60 a 69 años	70 y más años	No declararon
	T	**823**	**21**	**86**	**118**	**204**	**133**	**79**	**96**	**36**	**27**	**21**	**2**
Adícora	V	354	14	45	51	86	55	29	43	15	9	5	2
	H	469	7	41	67	118	78	50	53	21	18	16	—
	T	**895**	**26**	**92**	**129**	**229**	**120**	**70**	**89**	**61**	**30**	**37**	**12**
Buena Vista	V	399	11	43	65	109	52	26	36	25	10	17	5
	H	496	15	49	64	120	68	44	53	36	20	20	7
	T	**699**	**19**	**52**	**324**	**90**	**62**	**42**	**41**	**22**	**20**	**24**	**3**
Jadacaquiva	V	449	12	30	286	43	18	16	15	10	5	12	2
	H	250	7	22	38	47	44	26	26	12	15	12	1
	T	**790**	**20**	**71**	**105**	**180**	**113**	**83**	**76**	**69**	**37**	**30**	**6**
Los Taques	V	364	12	37	56	91	51	27	32	28	15	13	2
	H	426	8	34	49	89	62	56	44	41	22	17	4
	T	**662**	**28**	**103**	**118**	**160**	**101**	**61**	**47**	**26**	**16**	**2**	—
Agua Larga	V	293	12	55	56	80	28	26	21	6	8	1	—
	H	369	16	48	62	80	73	35	26	20	8	1	—
	T	**844**	**21**	**92**	**132**	**238**	**142**	**97**	**65**	**33**	**21**	**2**	**1**
Santa Cruz	V	422	16	47	64	127	73	31	37	21	6	—	—
	H	422	5	45	68	111	69	66	28	12	15	2	1
	T	**756**	**17**	**92**	**109**	**205**	**97**	**63**	**78**	**42**	**29**	**24**	—
La Ciénega	V	340	12	40	58	98	34	24	34	21	12	7	—
	H	416	5	52	51	107	63	39	44	21	17	17	—

(Continúa en la página siguiente.)

Centros poblados de 500 a menos de 1.000 habitantes clasificada la población por grupos de edad y sexo

Cuadro N° 167 (Continuación)

LOCALIZACION GEOGRAFICA		Totales	GRUPOS DE EDAD										
			Menores de 1 año	1 a 4 años	5 a 9 años	10 a 19 años	20 a 29 años	30 a 39 años	40 a 49 años	50 a 59 años	60 a 69 años	70 y más años	No declararon
	T	**567**	**12**	**67**	**104**	**136**	**73**	**67**	**39**	**31**	**23**	**14**	**1**
Pueblo Cumarebo	V	263	7	37	51	58	33	32	18	14	7	5	1
	H	304	5	30	53	78	40	35	21	17	16	9	—
	T	**577**	**17**	**80**	**96**	**144**	**62**	**62**	**58**	**20**	**25**	**13**	—
Tocópero	V	267	6	40	46	67	27	31	28	7	9	6	—
	H	310	11	40	50	77	35	31	30	13	16	7	—
EN EL **ESTADO GUARICO**													
	T	**809**	**20**	**75**	**98**	**194**	**119**	**106**	**82**	**61**	**30**	**23**	**1**
Camaguán	V	357	12	44	47	78	59	37	30	33	12	5	—
	H	452	8	31	51	116	60	69	52	28	18	18	1
	T	**517**	**12**	**43**	**72**	**112**	**94**	**77**	**56**	**26**	**11**	**11**	**3**
Guayabal	V	238	7	20	39	51	38	35	25	14	5	2	2
	H	279	5	23	33	61	56	42	31	12	6	9	1
	T	**957**	**33**	**108**	**140**	**260**	**130**	**109**	**82**	**57**	**29**	**8**	**1**
San Francisco de Macaira	V	456	16	60	67	129	59	49	40	21	8	6	1
	H	501	17	48	73	131	71	60	42	36	21	2	—
	T	**686**	**22**	**89**	**107**	**159**	**122**	**63**	**61**	**38**	**14**	**10**	**1**
San José de Guaribe	V	314	7	49	47	78	46	33	28	16	5	4	1
	H	372	15	40	60	81	76	30	33	22	9	6	—
	T	**621**	**21**	**67**	**72**	**142**	**114**	**79**	**55**	**36**	**23**	**10**	**2**
San Rafael de Orituco	V	299	10	38	39	65	58	37	23	15	7	5	2
	H	322	11	29	33	77	56	42	32	21	16	5	—

(Continúa en la página siguiente.)

Centros poblados de 500 a menos de 1.000 habitantes clasificada la población por grupos de edad y sexo

Cuadro N° 167 (Continuación)

LOCALIZACION GEOGRAFICA		Totales	GRUPOS DE EDAD										
			Menores de 1 año	1 a 4 años	5 a 9 años	10 a 19 años	20 a 29 años	30 a 39 años	40 a 49 años	50 a 59 años	60 a 69 años	70 y más años	No declararon
EN EL ESTADO LARA													
	T	**616**	**17**	**76**	**91**	**131**	**104**	**63**	**54**	**39**	**29**	**11**	**1**
Bobare	V	287	7	43	50	67	35	28	25	19	9	4	—
	H	329	10	33	41	64	69	35	29	20	20	7	1
	T	**809**	**37**	**84**	**74**	**143**	**169**	**111**	**90**	**57**	**28**	**15**	**1**
Santa Rosa	V	406	18	44	35	71	84	59	42	27	18	7	1
	H	403	19	40	39	72	85	52	48	30	10	8	—
	T	**981**	**25**	**95**	**117**	**237**	**160**	**142**	**90**	**58**	**35**	**22**	—
Cubiro	V	484	9	54	63	111	75	70	45	33	14	10	—
	H	497	16	41	54	126	85	72	45	25	21	12	—
	T	**688**	**29**	**93**	**76**	**141**	**135**	**83**	**63**	**33**	**22**	**13**	—
San Miguel	V	351	15	50	32	76	75	37	29	18	11	8	—
	H	337	14	43	44	65	60	46	34	15	11	5	—
	T	**558**	**13**	**63**	**78**	**145**	**77**	**70**	**40**	**37**	**24**	**8**	**3**
Barbacoas	V	232	9	24	33	72	26	25	16	11	10	3	3
	H	326	4	39	45	73	51	45	24	26	14	5	—
	T	**713**	**29**	**76**	**81**	**138**	**141**	**96**	**84**	**38**	**23**	**7**	—
Rastrojos	V	373	18	46	44	69	68	57	42	14	9	6	—
	H	340	11	30	37	69	73	39	42	24	14	1	—
	T	**742**	**22**	**88**	**75**	**167**	**102**	**98**	**82**	**58**	**34**	**15**	**1**
Curarigua	V	302	10	51	39	72	35	27	35	18	9	5	1
	H	440	12	37	36	95	67	71	47	40	25	10	—

(Continúa en la página siguiente.)

Cuadro N° 167 (Continuación)

LOCALIZACION GEOGRAFICA		Totales	GRUPOS DE EDAD										
			Menores de 1 año	1 a 4 años	5 a 9 años	10 a 19 años	20 a 29 años	30 a 39 años	40 a 49 años	50 a 59 años	60 a 69 años	70 y más años	No declararon
	T	**574**	**25**	**70**	**80**	**130**	**81**	**68**	**43**	**31**	**32**	**13**	**1**
Aregue	V	246	14	40	39	51	34	26	16	14	7	5	—
	H	328	11	30	41	79	47	42	27	17	25	8	1
	T	**710**	**33**	**85**	**77**	**157**	**110**	**83**	**75**	**50**	**30**	**10**	—
San Pedro	V	337	15	46	31	87	42	40	31	27	16	2	—
	H	373	18	39	46	70	68	43	44	23	14	8	—
	T	**895**	**36**	**130**	**135**	**192**	**126**	**125**	**76**	**44**	**21**	**9**	**1**
San Francisco	V	384	23	65	58	94	37	51	34	14	5	2	1
	H	511	13	65	77	98	89	74	42	30	16	7	—
	T	**596**	**15**	**52**	**85**	131	**111**	**67**	**52**	**47**	**25**	**11**	—
El Jabón	V	260	7	31	36	58	44	33	21	18	9	3	—
	H	336	8	21	49	73	67	34	31	29	16	8	—
	T	**639**	**16**	**71**	**87**	**150**	**108**	**70**	**44**	**42**	**34**	**17**	—
Baragua	V	257	4	43	41	64	33	29	13	9	13	8	—
	H	382	12	28	46	86	75	41	31	33	21	9	—
EN EL **ESTADO MERIDA**													
	T	**655**	**19**	**77**	**93**	**166**	**124**	**62**	**73**	**20**	**7**	**7**	**7**
La Azulita	V	309	8	33	49	73	55	34	36	14	4	1	2
	H	346	11	44	44	93	69	28	37	6	3	6	5
	T	**579**	**26**	**68**	**97**	**124**	**92**	**57**	**53**	**26**	**19**	**15**	**2**
Palmarito	V	286	16	34	49	58	37	30	26	14	11	9	2
	H	293	10	34	48	66	55	27	27	12	8	6	—

(Continúa en la página siguiente.)

Centros poblados de 500 a menos de 1.000 habitantes clasificada la población por grupos de edad y sexo

Cuadro N° 167 (Continuación)

LOCALIZACION GEOGRAFICA		Totales	GRUPOS DE EDAD										
			Menores de 1 año	1 a 4 años	5 a 9 años	10 a 19 años	20 a 29 años	30 a 39 años	40 a 49 años	50 a 59 años	60 a 69 años	70 y más años	No declararon
	T	**610**	**20**	**67**	**80**	**129**	**102**	**72**	**57**	**39**	**29**	**15**	—
Mucuchíes	V	277	9	31	43	53	40	36	26	19	14	6	—
	H	333	11	36	37	76	62	36	31	20	15	9	—
	T	**826**	**27**	**97**	**110**	**190**	**114**	**92**	**86**	**50**	**37**	**21**	**2**
Chiguará	V	356	15	43	56	84	45	39	36	20	12	4	2
	H	470	12	54	54	106	69	53	50	30	25	17	—
	T	**533**	**21**	**56**	**84**	**117**	**65**	**62**	**58**	**38**	**15**	**17**	—
Mesa Bolívar	V	237	8	29	39	53	23	27	25	19	4	10	—
	H	296	13	27	45	64	42	35	33	19	11	7	—
	T	**521**	**13**	**53**	**62**	**129**	**81**	**53**	**68**	**20**	**26**	**16**	—
Zea	V	232	8	23	34	59	31	23	33	8	7	6	—
	H	289	5	30	28	70	50	30	35	12	19	10	—
EN EL ESTADO MIRANDA													
	T	**504**	**17**	**68**	**80**	**110**	**73**	**51**	**48**	**32**	**14**	**11**	—
Aragüita	V	231	8	34	42	55	27	21	26	8	6	3	—
	H	273	9	34	38	55	46	30	22	23	8	8	—
	T	**724**	**20**	**76**	**94**	**195**	**122**	**72**	**70**	**46**	**19**	**10**	—
El Clavo	V	351	7	37	55	105	55	31	25	23	9	4	—
	H	373	13	39	39	90	67	41	45	23	10	6	—
	T	**511**	**9**	**49**	**76**	**121**	**76**	**46**	**58**	**35**	**22**	**19**	—
Capaya	V	226	5	23	33	61	33	14	20	22	10	4	—
	H	285	4	26	43	60	43	32	38	12	12	15	—

(Continúa en la página siguiente.)

Centros poblados de 500 a menos de 1.000 habitantes clasificada la población por grupos de edad y sexo

Cuadro Nº **167** (Continuación)

LOCALIZACION GEOGRAFICA		Totales	GRUPOS DE EDAD										
			Menores de 1 año	1 a 4 años	5 a 9 años	10 a 19 años	20 a 29 años	30 a 39 años	40 a 49 años	50 a 59 años	60 a 69 años	70 y más años	No declararon
	T	**810**	**22**	**77**	**109**	**181**	**109**	**111**	**90**	**58**	**32**	**17**	**4**
Panaquire	V	367	9	38	57	87	44	44	39	24	15	6	4
	H	443	13	39	52	94	65	67	51	34	17	11	—
	T	**659**	**11**	**63**	**98**	**154**	**95**	**72**	**68**	**47**	**30**	**21**	—
Paracotos	V	302	6	35	45	67	44	38	29	22	9	7	—
	H	357	5	28	53	87	51	34	39	25	21	14	—
	T	**575**	**17**	**67**	**70**	**102**	**113**	**68**	**60**	**42**	**21**	**14**	**1**
San Pedro	V	287	10	37	36	50	52	35	32	20	10	4	1
	H	288	7	30	34	52	61	33	28	22	11	10	—
	T	**964**	**28**	**105**	**142**	**246**	**157**	**102**	**90**	**44**	**34**	**15**	**1**
La Democracia	V	459	12	42	56	132	83	47	52	18	12	5	—
	H	505	16	63	86	114	74	55	38	26	22	10	1
	T	**973**	**26**	**105**	**118**	**213**	**156**	**97**	**101**	**83**	**46**	**28**	—
San Francisco de Yare	V	466	15	56	52	112	82	48	40	38	16	7	—
	H	507	11	49	66	101	74	49	61	45	30	21	—
	T	**956**	**27**	**121**	**110**	**206**	**155**	**110**	**81**	**63**	**55**	**18**	**10**
Baruta	V	493	16	60	62	95	86	67	36	38	25	6	2
	H	463	11	61	48	111	69	43	45	25	30	12	8
	T	**815**	**24**	**109**	**117**	**188**	**110**	**77**	**89**	**63**	**28**	**10**	—
El Hatillo	V	371	12	45	53	91	46	36	45	31	9	3	—
	H	444	12	64	64	97	64	41	44	32	19	7	—

(Continúa en la página siguiente.)

Centros poblados de 500 a menos de 1.000 habitantes clasificada la población por grupos de edad y sexo

Cuadro Nº **167** (Continuación)

LOCALIZACION GEOGRAFICA		Totales	GRUPOS DE EDAD										
			Menores de 1 año	1 a 4 años	5 a 9 años	10 a 19 años	20 a 29 años	30 a 39 años	40 a 49 años	50 a 59 años	60 a 69 años	70 y más años	No declararon
	T	**679**	**21**	**87**	**79**	**145**	**113**	**83**	**69**	**47**	**16**	**12**	**7**
Araira	V	340	9	42	41	73	54	46	36	21	7	5	6
	H	339	12	45	38	72	59	37	33	26	9	7	1
EN EL **ESTADO MONAGAS**													
	T	**764**	**25**	**106**	**133**	**194**	**127**	**65**	**55**	**29**	**21**	**9**	—
Teresén	V	357	14	56	51	86	65	29	26	18	7	5	—
	H	407	11	50	82	108	62	36	29	11	14	4	—
	T	**749**	**19**	**72**	**88**	**188**	**178**	**89**	**57**	**32**	**21**	**3**	**2**
Aragua de Maturín	V	377	13	41	45	93	86	49	24	12	10	2	2
	H	372	6	31	43	95	92	40	33	20	11	1	—
	T	**609**	**37**	**84**	**106**	**136**	**97**	**59**	**39**	**28**	**5**	**9**	**9**
Guanaguana	V	300	19	41	53	62	52	27	17	18	1	3	7
	H	309	18	43	53	74	45	32	22	10	4	6	2
EN EL **ESTADO NUEVA ESPARTA**													
	T	**921**	**37**	**102**	**128**	**203**	**140**	**100**	**67**	**65**	**40**	**35**	**4**
Los Millanes	V	356	14	45	60	87	48	33	18	21	14	14	2
	H	565	23	57	68	116	92	67	49	44	26	21	2
EN EL **ESTADO PORTUGUESA**													
	T	**507**	**16**	**51**	**56**	**110**	**100**	**63**	**58**	**32**	**16**	**4**	**1**
Ospino	V	238	8	35	27	46	48	30	19	17	6	2	—
	H	269	8	16	29	64	52	33	39	15	10	2	1
	T	**679**	**20**	**70**	**91**	**145**	**141**	**117**	**60**	**24**	**7**	**4**	—
Paraíso de Chvasquén	V	340	12	36	44	65	63	65	32	17	2	4	—
	H	339	8	34	47	80	78	52	28	7	5	—	—

(Continúa en la página siguiente.)

Centros poblados de 500 a menos de 1.000 habitantes clasificada la población por grupos de edad y sexo

Cuadro Nº **167** (Continuación)

LOCALIZACION GEOGRAFICA		Totales	GRUPOS DE EDAD										
			Menores de 1 año	1 a 4 años	5 a 9 años	10 a 19 años	20 a 29 años	30 a 39 años	40 a 49 años	50 a 59 años	60 a 69 años	70 y más años	No declararon
EN EL ESTADO SUCRE	T	**671**	**34**	**80**	**102**	**150**	**116**	**67**	**52**	**30**	**25**	**10**	**5**
El Rincón	V	305	16	40	49	78	42	25	27	11	12	3	2
	H	366	18	40	53	72	74	42	25	19	13	7	3
	T	**655**	**22**	**92**	**88**	**155**	**91**	**86**	**54**	**33**	**21**	**12**	**1**
Guaraúnos	V	327	12	41	40	78	42	46	30	20	14	4	—
	H	328	10	51	48	77	49	40	24	13	7	8	1
	T	**634**	**22**	**83**	**109**	**138**	**109**	**58**	**52**	**32**	**21**	**10**	—
Guariquén	V	339	11	52	52	76	58	26	26	20	12	6	—
	H	295	11	31	57	62	51	32	26	12	9	4	—
	T	**521**	**14**	**49**	**58**	**111**	**86**	**76**	**60**	**45**	**19**	**1**	**2**
Macuro	V	285	7	27	30	59	49	40	31	28	12	1	1
	H	236	7	22	28	52	37	36	29	17	7	—	1
	T	**586**	**23**	**72**	**78**	**146**	**84**	**54**	**43**	**45**	**27**	**14**	—
Soro	V	287	7	45	37	74	42	20	18	26	11	7	—
	H	299	16	27	41	72	42	34	25	19	16	7	—
	T	**663**	**22**	**93**	**95**	**157**	**121**	**69**	**53**	**24**	**16**	**7**	**6**
Arenas	V	316	9	46	47	84	53	31	23	11	7	—	5
	H	347	13	47	48	73	68	38	30	13	9	7	1
	T	**859**	**38**	**126**	**127**	**199**	**144**	**80**	**69**	**37**	**27**	**12**	—
Aricagua	V	418	24	69	75	94	50	34	31	23	13	5	—
	H	441	14	57	52	105	94	46	38	14	14	7	—

(Continúa en la página siguiente.)

Centros poblados de 500 a menos de 1.000 habitantes clasificada la población por grupos de edad y sexo

Cuadro Nº **167** (Continuación)

LOCALIZACION GEOGRAFICA		Totales	GRUPOS DE EDAD										
			Menores de 1 año	1 a 4 años	5 a 9 años	10 a 19 años	20 a 29 años	30 a 39 años	40 a 49 años	50 a 59 años	60 a 69 años	70 y más años	No declararon
	T	**681**	**35**	**106**	**80**	**167**	**122**	**72**	**49**	**26**	**14**	**10**	—
San Lorenzo	V	318	20	51	51	75	44	32	24	11	6	4	—
	H	363	15	55	29	92	78	40	25	15	8	6	—
	T	**551**	**52**	**83**	**76**	**126**	**74**	**46**	**44**	**22**	**16**	**11**	**1**
Catuaro	V	263	38	42	38	55	30	19	18	13	6	3	1
	H	288	14	41	38	71	44	27	26	9	10	8	—
	T	**692**	**11**	**76**	**102**	**156**	**125**	**92**	**54**	**37**	**23**	**13**	**3**
Villa Frontado	V	347	6	47	48	70	58	47	34	20	11	3	3
	H	345	5	29	54	86	67	45	20	17	12	10	—
	T	**806**	**33**	**117**	**127**	**219**	**121**	**71**	**60**	**31**	**14**	**8**	**5**
Santa María	V	399	19	56	73	117	53	28	25	15	6	2	5
	H	407	14	61	54	102	68	43	35	16	8	6	—
	T	**982**	**31**	**125**	**160**	**211**	**165**	**127**	**68**	**38**	**40**	**17**	—
Los Altos	V	460	13	59	76	98	76	61	37	16	21	3	—
	H	522	18	66	84	113	89	66	31	22	19	14	—
EN EL ESTADO TACHIRA													
	T	**728**	**24**	**85**	**102**	**200**	**108**	**73**	**55**	**37**	**32**	**12**	—
Libertad	V	344	12	39	54	94	49	35	26	22	11	2	—
	H	384	12	46	48	106	59	38	29	15	21	10	—
	T	**901**	**33**	**103**	**125**	**198**	**121**	**115**	**99**	**48**	**28**	**30**	**1**
Palmira	V	431	18	55	61	112	44	50	44	30	9	7	1
	H	470	15	48	64	86	77	65	55	18	19	23	—

(Continúa en la página siguiente.)

Centros poblados de 500 a menos de 1.000 habitantes clasificada la población por grupos de edad y sexo

Cuadro Nº **167** (Continuación)

LOCALIZACION GEOGRAFICA		Totales	GRUPOS DE EDAD										
			Menores de 1 año	1 a 4 años	5 a 9 años	10 a 19 años	20 a 29 años	30 a 39 años	40 a 49 años	50 a 59 años	60 a 69 años	70 y más años	No declararon
	T	**848**	**31**	**98**	**115**	**198**	**139**	**103**	**68**	**49**	**28**	**17**	**2**
Queniquea	V	430	12	54	63	94	78	50	35	25	11	7	1
	H	418	19	44	52	104	61	53	33	24	17	10	1
	T	**792**	**22**	**72**	**91**	**196**	**166**	**95**	**74**	**51**	**16**	**9**	—
El Cobre	V	418	14	40	52	90	95	48	45	26	6	2	—
	H	374	8	32	39	106	71	47	29	25	10	7	—
	T	**804**	**21**	**76**	**84**	**226**	**100**	**95**	**88**	**51**	**35**	**24**	**4**
Lobatera	V	377	9	37	47	118	41	37	39	23	13	9	4
	H	427	12	39	37	108	59	58	49	28	22	15	—
EN EL **ESTADO TRUJILLO**													
	T	**899**	**32**	**102**	**103**	**224**	**121**	**102**	**102**	**54**	**35**	**23**	**1**
Isnotú	V	405	9	51	51	111	48	39	47	28	17	4	—
	H	494	23	51	52	113	73	63	55	26	18	19	1
	T	**540**	**21**	**49**	**73**	**104**	**115**	**75**	**55**	**23**	**13**	**11**	**1**
El Batatal	V	261	9	28	42	46	50	36	28	11	6	4	1
	H	279	12	21	31	58	65	39	27	12	7	7	—
	T	**934**	**23**	**80**	**101**	**216**	**192**	**104**	**107**	**53**	**35**	**23**	—
El Morro	V	448	13	38	54	110	80	55	51	27	14	6	—
	H	486	10	42	47	106	112	49	56	26	21	17	—
	T	**999**	**31**	**105**	**130**	**186**	**165**	**127**	**111**	**61**	**52**	**29**	**2**
Niquitao	V	423	17	48	74	73	72	44	39	24	21	10	1
	H	576	14	57	56	113	93	83	72	37	31	19	1

(Continúa en la página siguiente.)

Centros poblados de 500 a menos de 1.000 habitantes clasificada la población por grupos de edad y sexo

Cuadro N° 167 (Continuación)

LOCALIZACION GEOGRAFICA		Totales	GRUPOS DE EDAD										
			Menores de 1 año	1 a 4 años	5 a 9 años	10 a 19 años	20 a 29 años	30 a 39 años	40 a 49 años	50 a 59 años	60 a 69 años	70 y más años	No declararon
	T	**531**	**21**	**45**	**84**	**131**	**87**	**52**	**42**	**31**	**27**	**10**	**1**
Bolivia	V	243	14	18	44	63	39	18	17	13	12	4	1
	H	288	7	27	40	68	48	34	25	18	15	6	—
	T	**719**	**20**	**72**	**78**	**181**	**114**	**101**	**62**	**49**	**23**	**18**	**1**
Cuicas	V	308	9	38	40	77	42	36	25	22	10	8	1
	H	411	11	34	38	104	72	65	37	27	13	10	—
	T	**558**	**23**	**55**	**69**	**122**	**87**	**69**	**57**	**44**	**18**	**14**	—
El Alto	V	244	7	30	37	53	34	24	27	18	5	9	—
	H	314	16	25	32	69	53	45	30	26	13	5	—
	T	**768**	**17**	**75**	**116**	**209**	**92**	**98**	**77**	**38**	**27**	**19**	—
Monte Carmelo	V	318	11	37	53	87	32	35	30	16	8	9	—
	H	450	6	38	63	122	60	63	47	22	19	10	—
	T	**831**	**24**	**89**	**133**	**169**	**111**	**94**	**83**	**55**	**42**	**30**	**1**
Sabana Libre	V	349	16	49	64	77	44	25	31	21	12	10	—
	H	482	8	40	69	92	67	69	52	34	30	20	1
	T	**749**	**18**	**62**	**97**	**166**	**112**	**90**	**81**	**45**	**47**	**29**	**2**
San Lázaro	V	311	10	31	54	65	39	32	31	24	17	8	—
	H	438	8	31	43	101	73	58	50	21	30	21	2
	T	**613**	**13**	**78**	**77**	**122**	**98**	**77**	**63**	**44**	**23**	**18**	—
El Burrero	V	281	6	43	43	61	43	24	32	18	7	4	—
	H	332	7	35	34	61	55	53	31	26	16	14	—

(Continúa en la página siguiente.)

Centros poblados de 500 a menos de 1,000 habitantes clasificada la población por grupos de edad y sexo

Cuadro N° 167 (Continuación)

LOCALIZACION GEOGRAFICA		Totales	GRUPOS DE EDAD										
			Menores de 1 año	1 a 4 años	5 a 9 años	10 a 19 años	20 a 29 años	30 a 39 años	40 a 49 años	50 a 59 años	60 a 69 años	70 y más años	No declararon
	T	**791**	**20**	**78**	**98**	**168**	**138**	**91**	**89**	**64**	**23**	**21**	**1**
Jajó	V	363	8	42	55	80	58	37	39	29	6	9	—
	H	428	12	36	43	88	80	54	50	35	17	12	1
	T	**667**	**16**	**67**	**89**	**146**	**101**	**93**	**64**	**50**	**26**	**13**	**2**
La Mesa	V	299	8	30	52	65	44	42	28	16	8	4	2
	H	368	8	37	37	81	57	51	36	34	18	9	—
	T	**525**	**11**	**56**	**79**	**110**	**91**	**63**	**42**	**35**	**25**	**13**	—
La Quebrada	V	235	6	30	36	59	32	28	17	14	8	5	—
	H	290	5	26	43	51	59	35	25	21	17	8	—
	T	**640**	**16**	**75**	**91**	**147**	**103**	**84**	**69**	**29**	**20**	**6**	—
La Puerta	V	307	7	37	46	75	42	42	34	12	9	3	—
	H	333	9	38	45	72	61	42	35	17	11	3	—
	T	**771**	**23**	**102**	**111**	**154**	**121**	**87**	**73**	**51**	**25**	**24**	—
San Rafael de Carvajal	V	355	10	52	55	71	45	45	29	30	10	8	—
	H	416	13	50	56	83	76	42	44	21	15	16	—
EN EL ESTADO YARACUY													
	T	**677**	**18**	**75**	**76**	**159**	**122**	**78**	**59**	**54**	**18**	**16**	**2**
Salom	V	314	7	37	34	78	57	39	28	21	7	5	1
	H	363	11	38	42	81	65	39	31	33	11	11	1
	T	**940**	**26**	**108**	**139**	**184**	**161**	**122**	**75**	**61**	**36**	**19**	**9**
Albarico	V	454	15	47	75	87	83	61	37	21	17	7	4
	H	486	11	61	64	97	78	61	38	40	19	12	5

(Continúa en la página siguiente.)

Centros poblados de 500 a menos de 1.000 habitantes clasificada la población por grupos de edad y sexo

Cuadro N° 167 (Continuación)

LOCALIZACION GEOGRAFICA		Totales	GRUPOS DE EDAD										
			Menores de 1 año	1 a 4 años	5 a 9 años	10 a 19 años	20 a 29 años	30 a 39 años	40 a 49 años	50 a 59 años	60 a 69 años	70 y más años	No declararon
	T	846	33	85	111	218	132	100	72	42	29	24	—
Boraure	V	421	19	44	53	114	75	48	26	24	13	5	—
	H	425	14	41	58	104	57	52	46	18	16	19	—
EN EL **ESTADO ZULIA**													
	T	674	27	95	104	168	84	73	52	39	18	12	2
Santa Cruz del Zulia	V	311	11	42	55	72	40	31	27	16	9	6	2
	H	363	16	53	49	96	44	42	25	23	9	6	—
	T	569	14	50	58	115	154	80	52	29	11	5	1
San Carlos	V	354	9	28	24	63	113	55	37	16	6	2	1
	H	215	5	22	34	52	41	25	15	13	5	3	—
	T	715	34	99	109	175	120	74	42	33	16	10	3
San Francisco	V	347	14	56	57	87	55	31	23	14	5	3	2
	H	368	20	43	52	88	65	43	19	19	11	7	1
	T	850	31	95	141	205	128	80	72	50	30	18	—
Quisiro	V	399	19	47	72	92	58	41	35	18	10	7	—
	H	451	12	48	69	113	70	39	37	32	20	11	—
	T	604	13	57	62	133	121	48	36	17	7	4	106
Paraguaipoa	V	339	3	31	32	81	84	27	16	9	2	2	52
	H	265	10	26	30	52	37	21	20	8	5	2	54
	T	629	18	69	86	167	100	56	62	29	22	20	—
Sinamaica	V	310	10	34	45	93	52	20	34	10	5	7	—
	H	319	8	35	41	74	48	36	28	19	17	13	—

(Concluye en la página siguiente.)

Centros poblados de 500 a menos de 1.000 habitantes, clasificada la población por grupos de edad y sexo

Cuadro Nº **167** (Conclusión)

LOCALIZACION GEOGRAFICA		Totales	GRUPOS DE EDAD										
			Menores de 1 año	1 a 4 años	5 a 9 años	10 a 19 años	20 a 29 años	30 a 39 años	40 a 49 años	50 a 59 años	60 a 69 años	70 y más años	No declararon
	T	**517**	**23**	**45**	**64**	**137**	**58**	**46**	**53**	**43**	**26**	**18**	**4**
Gibraltar	V	249	16	23	35	71	28	18	21	18	9	8	2
	H	268	7	22	29	66	30	28	32	25	17	10	2
	T	**504**	**22**	**70**	**68**	**98**	**81**	**45**	**45**	**42**	**20**	**8**	**5**
San Antonio	V	294	16	44	40	52	49	25	22	24	11	7	4
	H	210	6	26	28	46	32	20	23	18	9	1	1
	T	**956**	**40**	**137**	**152**	**212**	**136**	**98**	**84**	**49**	**28**	**20**	—
Chiquinquirá	V	428	13	63	77	96	57	47	36	21	14	4	—
	H	528	27	74	75	116	79	51	48	28	14	16	—
EN EL TERRITORIO FEDERAL AMAZONAS													
	T	**856**	**16**	**65**	**94**	**259**	**180**	**110**	**71**	**34**	**17**	**3**	**7**
Puerto Ayacucho	V	504	6	28	51	172	116	61	38	23	5	—	4
	H	352	10	37	43	87	64	49	33	11	12	3	3
EN EL TERRITORIO FEDERAL DELTA AMACURO													
	T	**712**	**30**	**88**	**81**	**148**	**151**	**79**	**58**	**40**	**18**	**7**	**12**
Pedernales	V	384	17	43	40	75	79	50	37	25	11	3	4
	H	328	13	45	41	73	72	29	21	15	7	4	8

Centros poblados de menos de 500 habitantes (1), clasificada la población por grupos de edad y sexo

Cuadro Nº. **168**

LOCALIZACION GEOGRAFICA		Totales	GRUPOS DE EDAD										
			Menores de 1 año	1 a 4 años	5 a 9 años	10 a 19 años	20 a 29 años	30 a 39 años	40 a 49 años	50 a 59 años	60 a 69 años	70 y más años	No declararon
EN EL DISTRITO FEDERAL													
	T	**250**	**9**	**31**	**19**	**57**	**43**	**36**	**22**	**18**	**8**	**5**	**2**
Macarao	V	125	4	17	9	34	27	13	10	7	3	1	—
	H	125	5	14	10	23	16	23	12	11	5	4	2
EN EL ESTADO ANZOATEGUI													
	T	49	2	5	10	10	10	4	6	1	—	1	—
Cachipo	V	24	—	3	5	5	5	2	3	—	—	1	—
	H	25	2	2	5	5	5	2	3	1	—	—	—
	T	**171**	**7**	**23**	**21**	**40**	**38**	**21**	**10**	**7**	**2**	**2**	—
La Margarita	V	88	2	12	11	19	21	13	5	5	—	—	—
	H	83	5	11	10	21	17	8	5	2	2	2	—
	T	**280**	**13**	**38**	**37**	**50**	**51**	**40**	**32**	**12**	**4**	**3**	—
Aragüita	V	127	5	15	17	25	21	22	12	7	2	1	—
	H	153	8	23	20	25	30	18	20	5	2	2	—
	T	**493**	**21**	**76**	**76**	**106**	**85**	**64**	**34**	**20**	**9**	**2**	—
Bergantín	V	227	10	41	33	55	28	31	20	7	1	1	—
	H	266	11	35	43	51	57	33	14	13	8	1	—
	T	**362**	**11**	**49**	**61**	**76**	**63**	**33**	**25**	**19**	**11**	**12**	2
Caigua	V	144	5	20	30	28	20	13	11	9	3	4	1
	H	218	6	29	31	48	43	20	14	10	8	8	1
	T	**88**	**2**	**5**	**8**	**22**	**23**	**9**	**4**	**8**	**4**	**3**	—
Curataquiche	V	42	1	4	4	7	15	2	2	6	1	—	—
	H	46	1	1	4	15	8	7	2	2	3	3	—

(1) Excluídos los que no son capitales de Parroquias o Municipios.

(Continúa en la página siguiente.)

Centros poblados de menos de 500 habitantes, clasificada la población por grupos de edad y sexo

Cuadro Nº **168** (Continuación)

LOCALIZACION GEOGRAFICA		Totales	GRUPOS DE EDAD										
			Menores de 1 año	1 a 4 años	5 a 9 años	10 a 19 años	20 a 29 años	30 a 39 años	40 a 49 años	50 a 59 años	60 a 69 años	70 y más años	No declararon
	T	358	**11**	**34**	**49**	**69**	**98**	**57**	**30**	**4**	**2**	**4**	—
Naricual	V	189	6	22	21	36	48	34	16	3	2	1	—
	H	169	5	12	28	33	50	23	14	1	—	3	—
	T	**359**	**14**	**58**	**55**	**85**	**64**	**32**	**26**	**15**	**7**	**3**	—
Pozuelos	V	173	8	23	30	41	25	18	13	10	4	1	—
	H	186	6	35	25	44	39	14	13	5	3	2	—
	T	**194**	**10**	**23**	**32**	**38**	**42**	**30**	**11**	**6**	**1**	**1**	—
San Bernardino	V	89	8	12	16	16	19	12	5	1	—	—	—
	H	105	2	11	16	22	23	18	6	5	1	1	—
	T	**135**	**5**	**19**	**11**	**38**	**23**	**20**	**14**	**4**	—	**1**	—
San Diego	V	69	2	12	4	17	14	10	7	2	—	1	—
	H	66	3	7	7	21	9	10	7	2	—	—	—
	T	**417**	**10**	**61**	**71**	**101**	**69**	**41**	**43**	**7**	**9**	**4**	**1**
Sabana de Uchire	V	209	3	34	44	56	27	16	18	3	6	1	1
	H	208	7	27	27	45	42	25	25	4	3	3	—
	T	**125**	**3**	**13**	**14**	**35**	**29**	**9**	**9**	**6**	**5**	**2**	—
La Encantada	V	64	3	6	8	19	16	5	4	3	—	—	—
	H	61	—	7	6	16	13	4	5	3	5	2	—
	T	**142**	**4**	**22**	**11**	**32**	**35**	**17**	**10**	**5**	**3**	**1**	**2**
Guaribe	V	70	4	4	6	19	16	10	6	2	1	1	1
	H	72	—	18	5	13	19	7	4	3	2	—	1

(Continúa en la página siguiente.)

Centros poblados de menos de 500 habitantes, clasificada la población por grupos de edad y sexo

Cuadro N°168 (Continuación)

LOCALIZACION GEOGRAFICA		Totales	GRUPOS DE EDAD										
			Menores de 1 año	1 a 4 años	5 a 9 años	10 a 19 años	20 a 29 años	30 a 39 años	40 a 49 años	50 a 59 años	60 a 69 años	70 y más años	No declararon
	T	**140**	**6**	**10**	**9**	**29**	**38**	**18**	**15**	**5**	**7**	**3**	—
San Lorenzo	V	76	3	4	5	15	24	7	8	3	6	1	—
	H	64	3	6	4	14	14	11	7	2	1	2	—
	T	**96**	**4**	**14**	**10**	**23**	**20**	**11**	**7**	**5**	**1**	**1**	—
San Pablo	V	52	1	9	6	11	10	8	2	3	1	1	—
	H	44	3	5	4	12	10	3	5	2	—	—	—
	T	**481**	**19**	**51**	**65**	**120**	**96**	**58**	**33**	**29**	**6**	**2**	**2**
Urica	V	232	8	28	29	58	53	21	17	14	1	1	2
	H	249	11	23	36	62	43	37	16	15	5	1	—
	T	**51**	**2**	**6**	**9**	**11**	**10**	**7**	**1**	**4**	—	**1**	—
Santa Bárbara	V	21	—	2	5	4	5	2	1	2	—	—	—
	H	30	2	4	4	7	5	5	—	2	—	1	—
	T	**166**	**7**	**22**	**33**	**43**	**18**	**17**	**16**	**3**	**4**	**3**	—
Carapa	V	81	4	12	18	19	10	7	9	—	1	1	—
	H	85	3	10	15	24	8	10	7	3	3	2	—
	T	**137**	**3**	**19**	**27**	**35**	**16**	**17**	**12**	**2**	**2**	**4**	—
Nuevo Mamo	V	73	1	10	17	20	6	9	9	—	1	—	—
	H	64	2	9	10	15	10	8	3	2	1	4	—
	T	**279**	**14**	**39**	**37**	**62**	**36**	**40**	**26**	**16**	**6**	**3**	—
La Canoa	V	148	8	22	21	32	15	23	15	8	4	—	—
	H	131	6	17	16	30	21	17	11	8	2	3	—

(Continúa en la página siguiente.)

Centros poblados de menos de 500 habitantes, clasificada la población por grupos de edad y sexo

Cuadro N° 168 (Continuación)

LOCALIZACION GEOGRAFICA		Totales	GRUPOS DE EDAD										
			Menores de 1 año	1 a 4 años	5 a 9 años	10 a 19 años	20 a 29 años	30 a 39 años	40 a 49 años	50 a 59 años	60 a 69 años	70 y más años	No declararon
	T	**115**	**6**	**15**	**23**	**25**	**22**	**9**	**6**	**8**	**1**	—	—
El Carito	V	55	3	6	15	10	8	6	4	3	—	—	—
	H	60	3	9	8	15	14	3	2	5	1	—	—
	T	**82**	**3**	**5**	**12**	**21**	**19**	**7**	**9**	**5**	**1**	—	—
Quiamare	V	42	3	2	6	9	12	3	5	1	1	—	—
	H	40	—	3	6	12	7	4	4	4	—	—	—
	T	**201**	**11**	**34**	**35**	**36**	**26**	**25**	**11**	**15**	**6**	**2**	—
Atapirire	V	79	7	15	11	17	7	10	5	6	1	—	—
	H	122	4	19	24	19	19	15	6	9	5	2	—
	T	**282**	**12**	**41**	**33**	**69**	**39**	**33**	**29**	**10**	**13**	**3**	—
Boca del Pao	V	145	7	21	17	34	21	17	14	8	4	2	—
	H	137	5	20	16	35	18	16	15	2	9	1	—
	T	**89**	**3**	**19**	**15**	**16**	**13**	**8**	**8**	**3**	**1**	**1**	**2**
Múcura	V	40	2	7	6	9	2	7	2	2	1	—	2
	H	49	1	12	9	7	11	1	6	1	—	1	—
	T	**445**	**16**	**65**	**83**	**76**	**88**	**46**	**25**	**21**	**16**	**6**	**3**
El Pao	V	214	7	33	43	45	36	24	8	8	6	2	2
	H	231	9	32	40	31	52	22	17	13	10	4	1
	T	**70**	**3**	**9**	**12**	**18**	**12**	**6**	**6**	**3**	**1**	—	—
Aribí	V	37	2	3	5	12	7	3	2	3	—	—	—
	H	33	1	6	7	6	5	3	4	—	1	—	—

(Continúa en la página siguiente.)

Centros poblados de menos de 500 habitantes, clasificada la población por grupos de edad y sexo

Cuadro Nº. **168** (Continuación)

LOCALIZACION GEOGRAFICA		Totales	GRUPOS DE EDAD										
			Menores de 1 año	1 a 4 años	5 a 9 años	10 a 19 años	20 a 29 años	30 a 39 años	40 a 49 años	50 a 59 años	60 a 69 años	70 y más años	No declararon
	T	**150**	**5**	**19**	**24**	**33**	**18**	**26**	**9**	**5**	**9**	**2**	—
San Diego de Cabrutica	V	77	4	12	8	17	11	15	4	2	4	—	—
	H	73	1	7	16	16	7	11	5	3	5	2	—
	T	**159**	**6**	**21**	**26**	**40**	**21**	**15**	**14**	**7**	**5**	**4**	—
Santa Clara.	V	87	2	12	16	30	9	6	7	1	2	2	—
	H	72	4	9	10	10	12	9	7	6	3	2	—
	T	**196**	**3**	**13**	**31**	**48**	**27**	**30**	**21**	**12**	**7**	**3**	**1**
Santa Cruz	V	90	1	5	18	19	14	16	9	5	1	1	1
	H	106	2	8	13	29	13	14	12	7	6	2	—
	T	**191**	**5**	**27**	**33**	**55**	**26**	**14**	**15**	**11**	**3**	**2**	—
Uverito	V	100	2	15	19	32	11	7	6	4	2	2	—
	H	91	3	12	14	23	15	7	9	7	1	—	—
	T	182	**9**	**23**	**26**	**47**	**27**	**24**	**16**	**6**	**4**	—	—
Zuata	V	94	7	10	14	22	15	15	5	4	2	—	—
	H	88	2	13	12	25	12	9	11	2	2	—	—
	T	**291**	**7**	**33**	**46**	**62**	**51**	**39**	**18**	**19**	**10**	**6**	—
Boca de Uchire	V	149	3	16	26	36	29	16	9	6	6	2	—
	H	142	4	17	20	26	22	23	9	13	4	4	—
	T	343	**14**	**33**	**53**	**73**	**71**	**44**	**30**	**14**	**4**	**7**	—
San Miguel.	V	173	9	15	28	42	34	24	9	7	2	3	—
	H	170	5	18	25	31	37	20	21	7	2	4	—

(Continúa en la página siguiente.)

Centros poblados de menos de 500 habitantes, clasificada la población por grupos de edad y sexo

Cuadro N°. **168** (Continuación)

LOCALIZACION GEOGRAFICA		Totales	GRUPOS DE EDAD										
			Menores de 1 año	1 a 4 años	5 a 9 años	10 a 19 años	20 a 29 años	30 a 39 años	40 a 49 años	50 a 59 años	60 a 69 años	70 y más años	No declararon
EN EL ESTADO APURE													
	T	**471**	**20**	**52**	**71**	**102**	**88**	**58**	**38**	**25**	**8**	**9**	—
Achaguas	V	231	10	25	30	58	31	35	22	11	5	4	—
	H	240	10	27	41	44	57	23	16	14	3	5	—
	T	**327**	**8**	**37**	**44**	**70**	**63**	**53**	**34**	**25**	**5**	**8**	—
Apurito	V	160	4	20	20	41	27	12	15	13	3	5	—
	H	167	4	17	24	29	36	21	19	12	2	3	—
	T	**357**	**13**	**36**	**56**	**88**	**64**	**37**	**26**	**22**	**13**	**2**	—
El Yagual	V	163	4	15	23	36	32	18	13	12	10	—	—
	H	194	9	21	33	52	32	19	13	10	3	2	—
	T	**34**	**1**	**6**	**3**	**8**	6	**3**	**5**	**1**	**1**	—	—
Guachara	V	17	1	3	2	3	3	2	2	—	1	—	—
	H	17	—	3	1	5	3	1	3	1	—	—	—
	T	**152**	**5**	**19**	**16**	**34**	**26**	**17**	**10**	**20**	**4**	**1**	—
Guasimal	V	74	3	9	7	12	13	12	6	9	2	1	—
	H	78	2	10	9	22	13	5	4	11	2	—	—
	T	**271**	**5**	**36**	**31**	**62**	**56**	**36**	**24**	**10**	**8**	**3**	—
Bruzual	V	120	1	13	11	28	33	17	11	4	1	1	—
	H	151	4	23	20	34	23	19	13	6	7	2	—
	T	**485**	**13**	**48**	**52**	**100**	**109**	**63**	**54**	**29**	**11**	**5**	**1**
Elorza	V	259	5	26	28	56	62	34	25	15	4	4	—
	H	226	8	22	24	44	47	29	29	14	7	1	1

(Continúa en la página siguiente.)

Centros poblados de menos de 500 habitantes, clasificada la población por grupos de edad y sexo

Cuadro Nº **168** (Continuación)

LOCALIZACION GEOGRAFICA		Totales	GRUPOS DE EDAD										
			Menores de 1 año	1 a 4 años	5 a 9 años	10 a 19 años	20 a 29 años	30 a 39 años	40 a 49 años	50 a 59 años	60 a 69 años	70 y más años	No declararon
	T	**174**	**4**	**12**	**33**	**40**	**33**	**25**	**18**	**4**	**5**	—	—
Mantecal	V	93	—	4	20	17	22	14	10	2	4	—	—
	H	81	4	8	13	23	11	11	8	2	1	—	—
	T	**167**	**6**	**24**	**25**	**32**	**30**	**20**	**12**	**10**	**4**	**3**	**1**
San Vicente	V	82	2	14	10	18	16	8	5	3	3	2	1
	H	85	4	10	15	14	14	12	7	7	1	1	—
	T	**128**	**3**	**14**	**21**	**28**	**17**	**20**	**14**	**7**	**4**	—	—
La Trinidad de Orichuna	V	67	3	6	8	16	9	10	8	6	1	—	—
	H	61	—	8	13	12	8	10	6	1	3	—	—
	T	**201**	**7**	**17**	**29**	**57**	**36**	**27**	**16**	**5**	**7**	—	—
La Victoria	V	94	4	6	12	25	19	14	9	3	2	—	—
	H	107	3	11	17	32	17	13	7	2	5	—	—
	T	**226**	**10**	**33**	**41**	**44**	**38**	**17**	**20**	**15**	**7**	**1**	—
Biruaca	V	119	5	15	26	24	18	7	13	9	2	—	—
	H	107	5	18	15	20	20	10	7	6	5	1	—
	T	**169**	**7**	**17**	**26**	**40**	**24**	**21**	**15**	**13**	**3**	**3**	—
Cunaviche	V	88	5	9	15	24	12	9	4	6	2	2	—
	H	81	2	8	11	16	12	12	11	7	1	1	—
	T	**294**	**7**	**40**	**41**	**74**	**47**	**36**	**17**	**20**	**5**	**7**	—
San Juan de Payara	V	151	4	26	19	39	19	21	6	12	2	3	—
	H	143	3	14	22	35	28	15	11	8	3	4	—

(Continúa en la página siguiente.)

Centros poblados de menos de 500 habitantes, clasificada la población por grupos de edad y sexo

Cuadro N° 168 (Continuación)

LOCALIZACION GEOGRAFICA		Totales	GRUPOS DE EDAD										
			Menores de 1 año	1 a 4 años	5 a 9 años	10 a 19 años	20 a 29 años	30 a 39 años	40 a 49 años	50 a 59 años	60 a 69 años	70 y más años	No declararon
	T	**280**	**11**	**25**	**53**	**52**	**43**	**37**	**23**	**19**	**14**	**3**	—
San Rafael de Atamaica	V	128	6	10	25	24	23	15	14	6	4	1	—
	H	152	5	15	28	28	20	22	9	13	10	2	—
EN EL ESTADO ARAGUA													
	T	**280**	**6**	**13**	**45**	**72**	**28**	**26**	**41**	**16**	**23**	**10**	—
Choroní	V	130	5	11	24	35	12	8	20	4	7	4	—
	H	150	1	2	21	37	16	18	21	12	16	6	—
	T	**234**	**7**	**24**	**37**	**54**	**28**	**35**	**27**	**15**	**5**	**2**	—
Valle Morín	V	123	2	12	20	33	16	16	14	8	1	1	—
	H	111	5	12	17	21	12	19	13	7	4	1	—
	T	**105**	**4**	**8**	**20**	**18**	**26**	**11**	**11**	**4**	**1**	**2**	—
Carmen de Cura	V	57	3	4	9	11	14	6	8	2	—	—	—
	H	48	1	4	11	7	12	5	3	2	1	2	—
	T	**289**	**7**	**27**	**28**	**62**	**67**	**39**	**39**	**8**	**10**	**2**	—
San Francisco de Cara	V	154	3	11	14	25	39	26	25	5	5	1	—
	H	135	4	16	14	37	28	13	14	3	5	1	—
	T	**89**	**3**	**7**	**11**	**22**	**26**	**8**	**5**	**4**	**2**	—	**1**
Taguay	V	45	—	2	6	11	17	3	2	2	2	—	—
	H	44	3	5	5	11	9	5	3	2	—	—	1
EN EL ESTADO BARINAS													
	T	**378**	**10**	**34**	**44**	**78**	**77**	**47**	**36**	**28**	**16**	**6**	**2**
Arismendi	V	189	5	16	22	42	41	28	16	11	6	1	1
	H	189	5	18	22	36	36	19	20	17	10	5	1

(Continúa en la página siguiente.)

Centros poblados de menos de 500 habitantes, clasificada la población por grupos de edad y sexo

Cuadro N . 168 (Continuación)

LOCALIZACION GEOGRAFICA		Totales	GRUPOS DE EDAD										
			Menores de 1 año	1 a 4 años	5 a 9 años	10 a 19 años	20 a 29 años	30 a 39 años	40 a 49 años	50 a 59 años	60 a 69 años	70 y más años	No declararon
Guadarrama	T	193	6	17	27	45	29	24	23	9	6	7	—
	V	99	1	13	13	24	14	10	13	4	2	5	—
	H	94	5	4	14	21	15	14	10	5	4	2	—
San Silvestre	T	121	8	20	12	20	36	6	11	7	1	—	—
	V	60	3	7	6	11	18	5	4	5	1	—	—
	H	61	5	13	6	9	18	1	7	2	—	—	—
Santa Inés	T	107	5	14	13	24	17	20	7	5	2	—	—
	V	49	3	5	5	11	6	9	5	4	1	—	—
	H	58	2	9	8	13	11	11	2	1	1	—	—
Santa Lucía	T	99	3	9	14	17	17	16	9	6	4	2	2
	V	57	—	6	10	10	7	11	5	5	—	1	2
	H	42	3	3	4	7	10	5	4	1	4	1	—
Torunos	T	207	5	26	29	36	32	24	29	14	6	6	—
	V	111	3	14	16	21	14	15	15	8	2	3	—
	H	96	2	12	13	15	18	9	14	6	4	3	—
El Real	T	89	3	8	13	21	14	16	7	4	2	1	—
	V	46	1	4	7	12	8	6	5	2	1	—	—
	H	43	2	4	6	9	6	10	2	2	1	1	—
La Luz	T	267	4	40	44	62	43	32	24	12	3	3	—
	V	135	3	21	23	35	19	17	10	5	1	1	—
	H	132	1	19	21	27	24	15	14	7	2	2	—

(Continúa en la página siguiente.)

Centros poblados de menos de 500. habitantes, clasificada la población por grupos de edad y sexo

Cuadro N . 168 (Continuación)

LOCALIZACION GEOGRAFICA		Totales	GRUPOS DE EDAD										
			Menores de 1 año	1 a 4 años	5 a 9 años	10 a 19 años	20 a 29 años	30 a 39 años	40 a 49 años	50 a 59 años	60 a 69 años	70 y más años	No declararon
	T	**318**	**7**	**31**	**32**	**73**	**66**	**39**	**35**	**23**	**9**	**3**	—
Obispos	V	162	2	15	18	40	35	20	14	12	5	1	—
	H	156	5	16	14	33	31	19	21	11	4	2	—
	T	**433**	**8**	**43**	**59**	**96**	**67**	**61**	**43**	**30**	**14**	**8**	**4**
Ciudad Bolivia	V	215	4	18	32	49	36	28	21	15	4	5	3
	H	218	4	25	27	47	31	33	22	15	10	3	1
	T	**90**	**2**	**9**	**9**	**23**	**19**	**10**	**12**	**3**	**1**	**1**	**1**
Maporal	V	48	2	1	5	15	9	5	7	2	1	—	1
	H	42	—	8	4	8	10	5	5	1	—	1	—
	T	**479**	**13**	**49**	**59**	**121**	**83**	**59**	**51**	**24**	**17**	**1**	**2**
Santa Rosa	V	236	8	31	34	56	36	30	23	11	5	—	2
	H	243	5	18	25	65	47	29	28	13	12	1	—
	T	**318**	**10**	**30**	**56**	**68**	**44**	**47**	**29**	**19**	**7**	**8**	—
Ciudad de Nutrias	V	144	4	19	32	27	15	19	16	7	3	2	—
	H	174	6	11	24	41	29	28	13	12	4	6	—
	T	**56**	**2**	**9**	**6**	**10**	**15**	**7**	**6**	**1**	—	—	—
El Regalo	V	27	1	4	2	3	8	4	4	1	—	—	—
	H	29	1	5	4	7	7	3	2	—	—	—	—
	T	**213**	**7**	**26**	**36**	**36**	**36**	**23**	**30**	**8**	**9**	**2**	—
Santa Catalina	V	96	5	10	16	18	12	12	16	4	3	—	—
	H	117	2	16	20	18	24	11	14	4	6	2	—

(Continúa en la página siguiente.)

Centros poblados de menos de 500 habitantes, clasificada la población por grupos de edad y sexo

Cuadro Nº. **168** (Continuación)

LOCALIZACION GEOGRAFICA		Totales	GRUPOS DE EDAD										
			Menores de 1 año	1 a 4 años	5 a 9 años	10 a 19 años	20 a 29 años	30 a 39 años	40 a 49 años	50 a 59 años	60 a 69 años	70 y más años	No declararon
EN EL ESTADO BOLIVAR													
	T	**288**	**9**	**32**	**48**	**70**	**41**	**28**	**25**	**19**	**14**	**2**	—
Las Bonitas	V	144	7	19	21	41	14	14	12	11	5	—	—
	H	144	2	13	27	29	27	14	13	8	9	2	—
	T	**121**	**8**	**15**	**13**	**33**	**19**	**16**	**11**	**4**	**2**	—	—
Santa Rosalía	V	50	3	5	5	14	9	11	3	—	—	—	—
	H	71	5	10	8	19	10	5	8	4	2	—	—
	T	**388**	**16**	**48**	**54**	**108**	**51**	**42**	**28**	**18**	**16**	**6**	**1**
La Urbana	V	196	12	27	25	60	20	22	10	8	8	3	1
	H	192	4	21	29	48	31	20	18	10	8	3	—
	T	**155**	**8**	**14**	**17**	**28**	**18**	**24**	**24**	**9**	**10**	**3**	—
La Paragua	V	77	6	4	10	11	9	11	13	7	6	—	—
	H	78	2	10	7	17	9	13	11	2	4	3	—
	T	**227**	**9**	**12**	**12**	**43**	**45**	**43**	**34**	**21**	**4**	**2**	**2**
El Dorado	V	131	6	8	5	27	23	23	19	15	1	2	2
	H	96	3	4	7	16	22	20	15	6	3	—	—
	T	**186**	**8**	**23**	**25**	**50**	**22**	**14**	**22**	**12**	**7**	**3**	—
El Miamo	V	87	5	12	13	23	8	4	11	5	5	1	—
	H	99	3	11	12	27	14	10	11	7	2	2	—
	T	**491**	**13**	**55**	**56**	**104**	**111**	**59**	**38**	**35**	**10**	**10**	—
Maripa	V	249	4	27	26	54	58	28	25	21	2	4	—
	H	242	9	28	30	50	53	31	13	14	8	6	—

(Continúa en la página siguiente.)

Centros poblados de menos de 500 habitantes, clasificada la población por grupos de edad y sexo

Cuadro Nº. **168** (Continuación)

LOCALIZACION GEOGRAFICA		Totales	GRUPOS DE EDAD										
			Menores de 1 año	1 a 4 años	5 a 9 años	10 a 19 años	20 a 29 años	30 a 39 años	40 a 49 años	50 a 59 años	60 a 69 años	70 y más años	No declararon
	T	**135**	**2**	**12**	**28**	**30**	**18**	**18**	**10**	**11**	**2**	**2**	**2**
Moitaco	V	61	1	7	14	13	7	8	5	4	1	—	1
	H	74	1	5	14	17	11	10	5	7	1	2	1
	T	**84**	**6**	**14**	**15**	**14**	**14**	**4**	**8**	**6**	**1**	**2**	—
Puruey	V	39	2	8	6	8	5	1	3	4	—	2	—
	H	45	4	6	9	6	9	3	5	2	1	—	—
EN EL **ESTADO CARABOBO**													
	T	**315**	**9**	**27**	**49**	**53**	**59**	**43**	**33**	**18**	**16**	**7**	**1**
El Cambur	V	153	3	12	29	24	32	20	16	9	3	5	—
	H	162	6	15	20	29	27	23	17	9	13	2	1
	T	**286**	**6**	**30**	**35**	**66**	**53**	**30**	**34**	**17**	**10**	**5**	—
Goaigoaza	V	134	2	13	13	32	27	15	17	6	5	4	—
	H	152	4	17	22	34	26	15	17	11	5	1	—
	T	**410**	**7**	**45**	**51**	**83**	**54**	**60**	**53**	**30**	**18**	**9**	—
Patanemo	V	186	4	19	25	36	20	27	29	15	7	4	—
	H	224	3	26	26	47	34	33	24	15	11	5	—
	T	**383**	**6**	**32**	**26**	**65**	**109**	**58**	**38**	**27**	**13**	**6**	**3**
Urama	V	234	3	18	14	36	74	34	23	16	10	4	2
	H	149	3	14	12	29	35	24	15	11	3	2	1
	T	**403**	**9**	**48**	**44**	**70**	**62**	**55**	**55**	**35**	**23**	**2**	—
Los Guayos	V	205	4	30	20	33	27	31	31	18	10	1	—
	H	198	5	18	24	37	35	24	24	17	13	1	—

(Continúa en la página siguiente.)

Centros poblados de menos de 500 habitantes, clasificada la población por grupos de edad y sexo

Cuadro Nº. **168** (Continuación)

LOCALIZACION GEOGRAFICA		Totales	GRUPOS DE EDAD										
			Menores de 1 año	1 a 4 años	5 a 9 años	10 a 19 años	20 a 29 años	30 a 39 años	40 a 49 años	50 a 59 años	60 a 69 años	70 y más años	No declararon
EN EL ESTADO COJEDES													
	T	**198**	**3**	**15**	**27**	**31**	**46**	**31**	**25**	**12**	**3**	**4**	**1**
Cojedes	V	96	2	9	12	12	24	19	10	3	2	2	1
	H	102	1	6	15	19	22	12	15	9	1	2	—
	T	**68**	—	**9**	**7**	**16**	**14**	**6**	**9**	**4**	**1**	**2**	—
Sucre	V	35	—	4	3	7	7	3	7	1	1	2	—
	H	33	—	5	4	9	7	3	2	3	—	—	—
	T	**312**	**11**	**21**	**46**	**74**	**46**	**57**	**31**	**16**	**8**	**2**	—
El Pao	V	150	9	10	26	40	16	27	11	6	4	1	—
	H	162	2	11	20	34	30	30	20	10	4	1	—
	T	**108**	**4**	**14**	**16**	**18**	**16**	**12**	**12**	**11**	**3**	**2**	—
Amparo	V	58	2	11	10	7	8	6	6	5	2	1	—
	H	50	2	3	6	11	8	6	6	6	1	1	—
	T	**378**	**12**	**18**	**42**	**84**	**70**	**57**	**36**	**30**	**22**	**7**	—
Libertad	V	184	7	8	22	35	37	27	18	14	12	4	—
	H	194	5	10	20	49	33	30	18	16	10	3	—
	T	**274**	**11**	**33**	**50**	**59**	**43**	**35**	**18**	**17**	—	**6**	**2**
La Sierra	V	126	4	12	20	33	16	20	10	6	—	4	1
	H	148	7	21	30	26	27	15	8	11	—	2	1
	T	**395**	**14**	**43**	**62**	**82**	**68**	**53**	**30**	**21**	**7**	**8**	**7**
Macapo	V	201	6	23	31	45	32	24	16	9	3	5	7
	H	194	8	20	31	37	36	29	14	12	4	3	—

(Continúa en la página siguiente.)

Centros poblados de menos de 500 habitantes, clasificada la población por grupos de edad y sexo

Cuadro N°. **168** (Continuación)

LOCALIZACION GEOGRAFICA		Totales	GRUPOS DE EDAD										
			Menores de 1 año	1 a 4 años	5 a 9 años	10 a 19 años	20 a 29 años	30 a 39 años	40 a 49 años	50 a 59 años	60 a 69 años	70 y más años	No declararon
EN EL ESTADO FALCON													
	T	**149**	**7**	**11**	**22**	**34**	**30**	**14**	**15**	**5**	**6**	**4**	**1**
Capadare	V	73	4	6	12	14	15	4	10	5	2	1	—
	H	76	3	5	10	20	15	10	5	—	4	3	1
	T	**326**	**18**	**39**	**34**	**82**	**62**	**40**	**28**	**17**	—	**4**	**2**
Agua Linda	V	170	9	21	18	45	28	21	14	10	—	3	1
	H	156	9	18	16	37	34	19	14	7	—	1	1
	T	**160**	**6**	**23**	**19**	**33**	**33**	**16**	**13**	**10**	**2**	**1**	**4**
La Pastora	V	80	2	13	12	18	15	10	4	4	1	—	1
	H	80	4	10	7	15	18	6	9	6	1	1	3
	T	**133**	**9**	**7**	**22**	**41**	**14**	**14**	**13**	**3**	**7**	**3**	—
Borojó	V	59	5	2	8	21	9	7	4	1	1	1	—
	H	74	4	5	14	20	5	7	9	2	6	2	—
	T	**367**	**7**	**21**	**43**	**78**	**52**	**42**	**37**	**39**	**34**	**14**	—
Casigua	V	144	4	9	24	36	17	15	10	17	7	5	—
	H	223	3	12	19	42	35	27	27	22	27	9	—
	T	**398**	**12**	**53**	**58**	**85**	**56**	**45**	**44**	**17**	**12**	**15**	**1**
San Félix	V	174	7	19	26	43	24	18	18	8	5	5	1
	H	224	5	34	32	42	32	27	26	9	7	10	—
	T	**186**	**9**	**16**	**25**	**33**	**28**	**24**	**12**	**23**	**10**	**6**	—
Zazárida	V	78	4	6	11	18	10	9	4	8	5	3	—
	H	108	5	10	14	15	18	15	8	15	5	3	—

(Continúa en la página siguiente.)

Centros poblados de menos de 500 habitantes, clasificada la población por grupos de edad y sexo

Cuadro Nº. **168** (Continuación)

LOCALIZACION GEOGAFICA		Totales	GRUPOS DE EDAD										
			Menores de 1 año	1 a 4 años	5 a 9 años	10 a 19 años	20 a 29 años	30 a 39 años	40 a 49 años	50 a 59 años	60 a 69 años	70 y más años	No declararon
	T	**168**	**4**	**11**	**19**	**48**	**24**	**22**	**17**	**9**	**9**	**4**	**1**
San José de Seque	V	75	3	4	6	24	11	9	8	3	6	—	1
	H	93	1	7	13	24	13	13	9	6	3	4	—
	T	**130**	**8**	**14**	**16**	**28**	**20**	**15**	**14**	**9**	**5**	**1**	—
Acurigua	V	63	4	7	8	11	9	6	7	6	5	—	—
	H	67	4	7	8	17	11	9	7	3	—	1	—
	T	**155**	**7**	**15**	**26**	**27**	**21**	**22**	**10**	**9**	**10**	**8**	—
Guaibacoa	V	66	3	8	8	14	9	6	5	5	5	3	—
	H	89	4	7	18	13	12	16	5	4	5	5	—
	T	**300**	**8**	**25**	**49**	**79**	**46**	**30**	**28**	**20**	**10**	**5**	—
San Miguel	V	141	2	12	23	45	23	15	9	6	5	1	—
	H	159	6	13	26	34	23	15	19	14	5	4	—
	T	**118**	**5**	**17**	**18**	**27**	**16**	**15**	**11**	**7**	**2**	—	—
Agua Clara	V	54	3	11	5	16	6	6	3	2	2	—	—
	H	64	2	6	13	11	10	9	8	5	—	—	—
	T	**224**	**6**	**22**	**34**	**61**	**38**	**24**	**19**	**14**	**3**	**3**	—
Tupure	V	105	—	11	20	29	18	11	8	7	—	1	—
	H	119	6	11	14	32	20	13	11	7	3	2	—
	T	**106**	**1**	**12**	**11**	**30**	**15**	**13**	**11**	**11**	**1**	**1**	—
Lagarto	V	55	—	9	4	16	9	8	1	7	—	1	—
	H	51	1	3	7	14	6	5	10	4	1	—	—

(Continúa en la página siguiente.)

Centros poblados de menos de 500 habitantes, clasificada la población por grupos de edad y sexo

Cuadro N°. **168** (Continuación)

LOCALIZACION GEOGRAFICA		Totales	GRUPOS DE EDAD										
			Menores de 1 año	1 a 4 años	5 a 9 años	10 a 19 aáos	20 a 29 años	30 a 39 años	40 a 49 años	50 a 59 años	60 a 69 años	70 y más años	No declararon
	T	**110**	**2**	**16**	**13**	**27**	**21**	**15**	**8**	**2**	**4**	**2**	—
Pururéche	V	50	1	10	2	13	8	9	3	1	3	—	—
	H	60	1	6	11	14	13	6	5	1	1	2	—
	T	**464**	**26**	**47**	**71**	**112**	**72**	**39**	**34**	**29**	**24**	**10**	—
Urumaco	V	188	13	22	37	45	23	16	13	11	7	1	—
	H	276	13	25	34	67	49	23	21	18	17	9	—
	T	**447**	**9**	**46**	**66**	**98**	**72**	**34**	**54**	**30**	**19**	**19**	—
Baraived	V	192	—	23	36	48	25	13	23	11	5	8	—
	H	255	9	23	30	50	47	21	31	19	14	11	—
	T	**388**	**12**	**49**	**64**	**75**	**63**	**37**	**27**	**26**	**23**	**10**	**2**
Moruy	V	174	5	21	32	34	28	16	10	12	13	2	1
	H	214	7	28	32	41	35	21	17	14	10	8	1
	T	**255**	**5**	**27**	**40**	**69**	**27**	**32**	**20**	**20**	**8**	**7**	—
Santa Ana	V	106	1	16	14	34	8	13	7	7	3	3	—
	H	149	4	11	26	35	19	19	13	13	5	4	—
	T	**253**	**7**	**25**	**36**	**64**	**49**	**23**	**18**	**20**	**6**	**5**	—
Tupí	V	143	2	14	23	42	24	11	11	10	4	2	—
	H	110	5	11	13	22	25	12	7	10	2	3	—
	T	**426**	**12**	**49**	**64**	**99**	**54**	**40**	**40**	**25**	**21**	**15**	**7**
Sabaneta	V	192	6	27	35	42	24	13	17	11	8	7	2
	H	234	6	22	29	57	30	27	23	14	13	8	5

(Continúa en la página siguiente.)

Centros poblados de menos de 500 habitantes, clasificada la población por grupos de edad y sexo

Cuadro N°. **168** (Continuación)

LOCALIZACION GEOGRAFICA		Totales	GRUPOS DE EDAD										
			Menores de 1 año	1 a 4 años	5 a 9 años	10 a 19 años	20 a 29 años	30 a 39 años	40 a 49 años	50 a 59 años	60 a 69 años	70 y más años	No declararon
	T	**242**	**3**	**25**	**47**	**53**	**30**	**31**	**21**	**17**	**10**	**5**	—
La Negrita	V	119	1	15	21	31	11	13	11	9	5	2	—
	H	123	2	10	26	22	19	18	10	8	5	3	—
	T	**311**	**12**	**30**	**32**	**91**	**40**	**32**	**30**	**20**	**13**	**10**	**1**
Mitare	V	138	7	8	16	48	17	12	14	7	7	1	1
	H	173	5	22	16	43	23	20	16	13	6	9	—
	T	**446**	**16**	**61**	**71**	**100**	**55**	**53**	**48**	**25**	**12**	**3**	**2**
Pueblo Nuevo	V	203	6	29	33	51	19	25	23	12	3	—	2
	H	243	10	32	38	49	36	28	25	13	9	3	—
	T	**327**	**6**	**39**	**47**	**76**	**47**	**27**	**39**	**23**	**14**	**9**	—
Curimagua	V	141	4	16	23	29	20	9	19	14	5	2	—
	H	186	2	23	24	47	27	18	20	9	9	7	—
EN EL **ESTADO GUARICO**													
	T	**469**	**19**	**49**	**66**	**110**	**85**	**60**	**45**	**13**	**14**	**8**	—
Chaguaramas	V	205	9	28	23	50	44	23	18	2	5	3	—
	H	264	10	21	43	60	41	37	27	11	9	5	—
	T	**133**	**4**	**13**	**23**	**34**	**21**	**15**	**12**	**7**	**2**	**2**	—
Espino	V	66	1	7	11	19	12	6	6	2	2	—	—
	H	67	3	6	12	15	9	9	6	5	—	2	—

(Continúa en la página siguiente.)

Centros poblados de menos de 500 habitantes, clasificada la población por grupos de edad y sexo

Cuadro N°. **168** (Continuación)

LOCALIZACION GEOGRAFICA		Totales	GRUPOS DE EDAD										
			Menores de 1 año	1 a 4 años	5 a 9 años	10 a 19 años	20 a 29 años	30 a 39 años	40 a 49 años	50 a 59 años	60 a 69 años	70 y más años	No declararon
	T	**387**	**16**	**54**	**61**	**91**	**56**	**39**	**34**	**18**	**14**	**4**	—
Cazorla	V	156	9	24	23	39	18	15	12	8	5	3	—
	H	231	7	30	38	52	38	24	22	10	9	1	—
	T	**192**	**3**	**15**	**17**	**36**	**46**	**35**	**15**	**13**	**8**	**1**	**3**
El Calvario	V	91	2	7	6	21	20	14	8	8	2	—	3
	H	101	1	8	11	15	26	21	7	5	6	1	—
	T	**483**	**13**	**47**	**57**	**84**	**98**	**77**	**55**	**28**	**14**	**10**	—
El Rastro	V	254	3	23	27	36	52	46	38	15	7	7	—
	H	229	10	24	30	48	46	31	17	13	7	3	—
	T	**362**	**16**	**43**	**37**	**74**	**68**	**42**	**51**	**15**	**10**	**6**	—
Guardatinajas	V	159	10	20	15	28	27	19	25	9	4	2	—
	H	203	6	23	22	46	41	23	26	6	6	4	—
	T	**294**	**9**	**35**	**39**	**79**	**35**	**44**	**28**	**9**	**7**	**8**	**1**
Lezama	V	152	6	21	25	39	17	23	10	6	2	2	1
	H	142	3	14	14	40	18	21	18	3	5	6	—
	T	**163**	**5**	**14**	**29**	**45**	**28**	**23**	**12**	**6**	**1**	—	—
Libertad de Orituco	V	72	2	5	11	22	13	12	5	2	—	—	—
	H	91	3	9	18	23	15	11	7	4	1	—	—
	T	**284**	**7**	**34**	**42**	**66**	**43**	**44**	**30**	**10**	**5**	—	**3**
Soublette	V	150	6	15	23	36	26	17	19	6	1	—	1
	H	134	1	19	19	30	17	27	11	4	4	—	2

(Continúa en la página siguiente.)

Centros poblados de menos de 500 habitantes, clasificada la población por grupos de edad y sexo

Cuadro N°. **168** (Continuación)

LOCALIZACION GEOGRAFICA		Totales	GRUPOS DE EDAD										
			Menores de 1 año	1 a 4 años	5 a 9 años	10 a 19 años	20 a 29 años	30 a 39 años	40 a 49 años	50 a 59 años	60 a 69 años	70 y más años	No declararon
	T	**423**	**16**	**42**	**48**	**88**	**72**	**75**	**45**	**18**	**14**	**4**	**1**
Ortíz	V	195	6	23	23	36	33	35	26	9	2	1	1
	H	228	10	19	25	52	39	40	19	9	12	3	—
	T	**325**	**9**	**20**	**33**	**56**	**70**	**57**	**40**	**32**	**6**	**2**	—
Parapara	V	194	6	13	17	28	44	37	26	21	1	1	—
	H	131	3	7	16	28	26	20	14	11	5	1	—
	T	**88**	**4**	**6**	**10**	**17**	**14**	**14**	**18**	**4**	—	**1**	—
San Francisco de Tiznados	V	47	2	5	4	10	6	6	13	1	—	—	—
	H	41	2	1	6	7	8	8	5	3	—	1	—
	T	**303**	**13**	**33**	**41**	**67**	**43**	**45**	**34**	**16**	**6**	**5**	—
San José de Tiznados	V	145	8	17	24	31	18	21	12	9	3	2	—
	H	158	5	16	17	36	25	24	22	7	3	3	—
	T	**199**	**7**	**22**	**24**	**36**	**39**	**15**	**24**	**18**	**7**	**4**	**3**
San José de Unare	V	100	6	12	14	17	16	10	10	8	4	2	1
	H	99	1	10	10	19	23	5	14	10	3	2	2
EN EL **ESTADO LARA**													
	T	**332**	**8**	**35**	**49**	**62**	**40**	**49**	**32**	**34**	**10**	**13**	—
El Eneal	V	165	5	17	23	35	15	23	16	20	4	7	—
	H	167	3	18	26	27	25	26	16	14	6	6	—
	T	**472**	**14**	**63**	**64**	**113**	**70**	**64**	**39**	**34**	**8**	**3**	—
Buena Vista	V	233	8	30	35	51	35	31	21	18	3	1	—
	H	239	6	33	29	62	35	33	18	16	5	2	—

(Continúa en la página siguiente)

Centros poblados de menos de 500 habitantes, clasificada la población por grupos de edad y sexo

Cuadro N. **168** (Continuación)

LOCALIZACION GEOGRAFICA		Totales	GRUPOS DE EDAD										
			Menores de 1 año	1 a 4 años	5 a 9 años	10 a 19 años	20 a 29 años	30 a 39 años	40 a 49 años	50 a 59 años	60 a 69 años	70 y más años	No declararon
	T	**194**	**5**	**19**	**25**	**50**	**26**	**32**	**18**	**8**	**7**	**4**	—
Anzoátegui	V	90	2	9	13	21	11	16	11	3	3	1	—
	H	104	3	10	12	29	15	16	7	5	4	3	—
	T	**365**	**27**	**48**	**44**	**89**	**57**	**43**	**27**	**10**	**13**	**7**	—
Atarigua	V	168	18	23	22	41	23	16	14	3	6	2	—
	H	197	9	25	22	48	34	27	13	7	7	5	—
	T	**417**	**17**	**65**	**45**	**90**	**53**	**48**	**47**	**26**	**18**	**7**	**1**
Arenales	V	183	11	33	27	36	21	13	22	12	5	2	1
	H	234	6	32	18	54	32	35	25	14	13	5	—
	T	**207**	**11**	**31**	**25**	**39**	**31**	**27**	**24**	**9**	**4**	**3**	**3**
Burere	V	102	8	9	13	19	17	15	13	4	—	2	2
	H	105	3	22	12	20	14	12	11	5	4	1	1
EN EL ESTADO MERIDA													
	T	**74**	—	**7**	**8**	**21**	**14**	**8**	**6**	**7**	**3**	—	—
Acequias	V	32	—	3	3	5	8	6	2	3	2	—	—
	H	42	—	4	5	16	6	2	4	4	1	—	—
	T	**317**	**11**	**25**	**40**	**64**	**58**	**27**	**34**	**29**	**14**	**15**	—
Jají	V	133	7	9	18	32	28	11	10	9	4	5	—
	H	184	4	16	22	32	30	16	24	20	10	10	—
	T	**302**	**6**	**29**	**31**	**71**	**32**	**47**	**37**	**17**	**16**	**16**	—
La Mesa	V	147	4	17	19	35	12	23	19	7	6	5	—
	H	155	2	12	12	36	20	24	18	10	10	11	—

(Continúa en la página siguiente.)

Centros poblados de menos de 500 habitantes, clasificada la población por grupos de edad y sexo

Cuadro N. **168** (Continuación)

LOCALIZACION GEOGRAFICA		Totales	GRUPOS DE EDAD										
			Menores de 1 año	1 a 4 años	5 a 9 años	10 a 19 años	20 a 29 años	30 a 39 años	40 a 49 años	50 a 59 años	60 a 69 años	70 y más años	No declararon
	T	**309**	**10**	**35**	**32**	**71**	**53**	**38**	**32**	**22**	**13**	**3**	—
Pueblo Nuevo	V	149	8	14	18	37	27	17	13	9	5	1	—
	H	160	2	21	14	34	26	21	19	13	8	2	—
	T	**80**	**2**	**7**	**12**	**16**	**11**	**10**	**13**	**4**	**2**	**3**	—
San José	V	39	2	3	6	4	7	5	7	3	1	1	—
	H	41	—	4	6	12	4	5	6	1	1	2	—
	T	**150**	**2**	**19**	**23**	**31**	**33**	**13**	**10**	**10**	**5**	**4**	—
Piñango	V	86	2	8	14	18	19	7	8	5	3	2	—
	H	64	—	11	9	13	14	6	2	5	2	2	—
	T	**138**	**2**	**24**	**18**	**32**	**23**	**17**	**10**	**7**	**4**	**1**	—
San Cristóbal	V	64	1	11	4	14	11	9	7	4	3	—	—
	H	74	1	13	14	18	12	8	3	3	1	1	—
	T	**368**	**13**	**52**	**59**	**80**	**55**	**40**	**33**	**18**	**11**	**7**	—
Santa Apolonia	V	166	7	23	25	34	23	16	21	9	5	3	—
	H	202	6	29	34	46	32	24	12	9	6	4	—
	T	**167**	**2**	**20**	**33**	**36**	**23**	**23**	**17**	**8**	**5**	—	—
Torondoy	V	77	1	8	21	15	10	9	9	4	—	—	—
	H	90	1	12	12	21	13	14	8	4	5	—	—
	T	**191**	**7**	**19**	**21**	**56**	**31**	**23**	**17**	**10**	**7**	—	—
Aricagua	V	81	4	9	8	24	13	11	5	4	3	—	—
	H	110	3	10	13	32	18	12	12	6	4	—	—

(Continúa en la página siguiente.)

Centros poblados de menos de 500 habitantes, clasificada la población por grupos de edad y sexo

Cuadro N°. **168** (Continuación)

LOCALIZACION GEOGRAFICA		Totales	GRUPOS DE EDAD										
			Menores de 1 año	1 a 4 años	5 a 9 años	10 a 19 años	20 a 29 años	30 a 39 años	40 a 49 años	50 a 59 años	60 a 69 años	70 y más años	No declararon
El Morro	T	**136**	**2**	**15**	**13**	**30**	**27**	**16**	**14**	**10**	**6**	**3**	—
	V	63	2	8	6	12	12	14	4	3	1	1	—
	H	73	—	7	7	18	15	2	10	7	5	2	—
La Punta	T	**469**	**11**	**37**	**56**	**101**	**89**	**58**	**54**	**30**	**18**	**14**	**1**
	V	216	5	17	25	51	46	22	20	13	9	7	1
	H	253	6	20	31	50	43	36	34	17	9	7	—
Libertad	T	**254**	**6**	**31**	**36**	**52**	**45**	**33**	**20**	**17**	**5**	**9**	—
	V	112	3	13	18	22	21	16	6	9	1	3	—
	H	142	3	18	18	30	24	17	14	8	4	6	—
Mucuchachí	T	**286**	**11**	**34**	**39**	**66**	**44**	**33**	**28**	**12**	**15**	**4**	—
	V	134	4	15	26	29	16	19	14	6	4	1	—
	H	152	7	19	13	37	28	14	14	6	11	3	—
Mucutuy	T	**176**	**4**	**17**	**30**	**34**	**24**	**27**	**20**	**14**	**3**	**3**	—
	V	81	2	9	13	15	12	14	8	4	3	1	—
	H	95	2	8	17	19	12	13	12	10	—	2	—
Tabay	T	**385**	**11**	**37**	**46**	**75**	**55**	**47**	**54**	**30**	**18**	**11**	**1**
	V	174	8	20	25	26	22	21	27	12	7	5	1
	H	211	3	17	21	49	33	26	27	18	11	6	—
Chachopo	T	**435**	**11**	**37**	**58**	**99**	**69**	**48**	**46**	**28**	**18**	**21**	—
	V	187	6	14	23	42	31	24	16	14	8	9	—
	H	248	5	23	35	57	38	24	30	14	10	12	—

(Continúa en la página siguiente.)

Centros poblados de menos de 500 habitantes, clasificada la población por grupos de edad y sexo

Cuadro N°. **168** (Continuación)

LOCALIZACION GEOGRAFICA		Totales	GRUPOS DE EDAD										
			Menores de 1 año	1 a 4 años	5 a 9 años	10 a 19 años	20 a 29 años	30 a 39 años	40 a 49 años	50 a 59 años	60 a 69 años	70 y más años	No declararon
	T	**153**	**4**	**20**	**22**	**29**	**24**	**16**	**15**	**14**	**1**	**7**	**1**
Palmira	V	86	1	15	15	15	14	5	10	7	1	2	1
	H	67	3	5	7	14	10	11	5	7	—	5	—
	T	**437**	**13**	**35**	**61**	**98**	**52**	**62**	**48**	**40**	**17**	**10**	**1**
Pueblo Llano	V	200	5	20	23	51	19	30	21	18	8	4	1
	H	237	8	15	38	47	33	32	27	22	9	6	—
	T	**242**	**12**	**30**	**22**	**53**	**36**	**20**	**31**	**16**	**11**	**11**	—
Las Piedras	V	109	9	11	13	23	17	8	15	5	4	4	—
	H	133	3	19	9	30	19	12	16	11	7	7	—
	T	**295**	**9**	**32**	**43**	**73**	**47**	**34**	**29**	**14**	**8**	**6**	—
Mucurubá	V	130	5	16	16	26	28	15	12	7	2	3	—
	H	165	4	16	27	47	19	19	17	7	6	3	—
	T	**238**	**6**	**26**	**24**	**58**	**37**	**32**	**24**	**15**	**9**	**7**	—
San Rafael	V	113	5	9	8	32	20	16	13	7	3	—	—
	H	125	1	17	16	26	17	16	11	8	6	7	—
	T	**441**	**10**	**63**	**59**	**97**	**75**	**39**	**38**	**35**	**12**	**9**	**4**
Santo Domingo	V	200	4	33	30	46	33	17	15	16	3	3	—
	H	241	6	30	29	51	42	22	23	19	9	6	4
	T	**434**	**11**	**36**	**38**	**104**	**73**	**54**	**45**	**40**	**22**	**11**	—
Bailadores	V	194	5	18	19	45	34	32	19	11	7	4	—
	H	240	6	18	19	59	39	22	26	29	15	7	—

(Continúa en la página siguiente.)

Centros poblados de menos de 500 habitantes, clasificada la población por grupos de edad y sexo

Cuadro Nº. **168** (Continuación)

LOCALIZACION GEOGRAFICA		Totales	GRUPOS DE EDAD										
			Menores de 1 año	1 a 4 años	5 a 9 años	10 a 19 años	20 a 29 años	30 a 39 años	40 a 49 años	50 a 59 años	60 a 69 años	70 y más años	No declararon
	T	**486**	**17**	**63**	**72**	**97**	**75**	**56**	**48**	**32**	**17**	**7**	**2**
Guaraque	V	225	8	28	38	39	40	24	21	13	11	3	—
	H	261	9	35	34	58	35	32	27	19	6	4	2
	T	**64**	**1**	**6**	**7**	**11**	**16**	**8**	**8**	**6**	**1**	—	—
Estánquez	V	38	1	4	5	5	10	4	4	4	1	—	—
	H	26	—	2	2	6	6	4	4	2	—	—	—
	T	**277**	**3**	**29**	**39**	**71**	**50**	**33**	**21**	**13**	**10**	**8**	—
San Juan	V	113	2	11	19	30	18	13	12	2	6	—	—
	H	164	1	18	20	41	32	20	9	11	4	8	—
EN EL **ESTADO MIRANDA**													
	T	**479**	**17**	**46**	**63**	**105**	**75**	**55**	**52**	**37**	**19**	**6**	**4**
Tapipa	V	223	8	29	32	49	35	26	16	16	7	2	3
	H	256	9	17	31	56	40	29	36	21	12	4	1
	T	**201**	**5**	**20**	**31**	**44**	**27**	**31**	**16**	**14**	**10**	**2**	**1**
Carrizal	V	96	3	12	17	22	10	14	6	8	3	1	—
	H	105	2	8	14	22	17	17	10	6	7	1	1
	T	**187**	—	**16**	**32**	**47**	**35**	**13**	**21**	**10**	**9**	**4**	—
San Diego	V	107	—	9	19	32	19	8	8	5	6	1	—
	H	80	—	7	13	15	16	5	13	5	3	3	—
	T	**292**	**14**	**43**	**28**	**59**	**54**	**32**	**26**	**20**	**7**	**8**	**1**
San Antonio	V	144	11	23	12	24	29	16	15	10	3	1	—
	H	148	3	20	16	35	25	16	11	10	4	7	1

(Continúa en la página siguiente.)

Centros poblados de menos de 500 habitantes, clasificada la población por grupos de edad y sexo

Cuadro Nº. **168** (Continuación)

LOCALIZACION GEOGRAFICA		Totales	GRUPOS DE EDAD										
			Menores de 1 año	1 a 4 años	5 a 9 años	10 a 19 años	20 a 29 años	30 a 39 años	40 a 49 años	50 a 59 años	60 a 69 años	70 y más años	No declararon
	T	**386**	**14**	**45**	**47**	**89**	**68**	**44**	**45**	**16**	**9**	**9**	—
Tácata	V	181	7	27	23	42	29	19	20	7	5	2	—
	H	205	7	18	24	47	39	25	25	9	4	7	—
	T	**479**	**11**	**68**	**67**	**108**	**86**	**61**	**44**	**18**	**8**	**7**	**1**
Cúpira	V	212	2	31	26	54	38	23	20	7	5	5	1
	H	267	9	37	41	54	48	38	24	11	3	2	—
	T	**365**	**6**	**47**	**48**	**74**	**72**	**37**	**37**	**26**	**11**	**7**	—
El Guapo	V	156	2	25	20	38	30	18	11	8	4	—	—
	H	209	4	22	28	36	42	19	26	18	7	7	—
EN EL ESTADO MONAGAS													
	T	**374**	**12**	**51**	**57**	**82**	**79**	**29**	**28**	**21**	**8**	**6**	**1**
San Francisco	V	193	4	27	28	40	44	15	15	12	5	2	1
	H	181	8	24	29	42	35	14	13	9	3	4	—
	T	**309**	**12**	**51**	**60**	**68**	**51**	**30**	**19**	**10**	**6**	**2**	—
Areo	V	142	4	26	29	29	16	21	10	2	5	—	—
	H	167	8	25	31	39	35	9	9	8	1	2	—
	T	**77**	**1**	**8**	**6**	**22**	**11**	**12**	**6**	**7**	**3**	—	**1**
San Félix	V	40	1	5	3	12	7	7	1	3	1	—	—
	H	37	—	3	3	10	4	5	5	4	2	—	1
	T	**99**	**2**	**15**	**18**	**14**	**21**	**16**	**7**	**2**	**4**	—	—
Cháguaramal	V	39	1	4	9	4	9	7	3	—	2	—	—
	H	60	1	11	9	10	12	9	4	2	2	—	—

(Continúa en la página siguiente.)

Centros poblados de menos de 500 habitantes, clasificada la población por grupos de edad y sexo

Cuadro Nº. **168** (Continuación)

LOCALIZACION GEOGRAFICA		Totales	GRUPOS DE EDAD										
			Menores de 1 año	1 a 4 años	5 a 9 años	10 a 19 años	20 a 29 años	30 a 39 años	40 a 49 años	50 a 59 años	60 a 69 años	70 y más años	No declararon
	T	**352**	**17**	**41**	**62**	**89**	**41**	**33**	**32**	**22**	**10**	**5**	—
San Antonio de Tabasca	V	158	5	22	33	38	20	7	14	9	6	4	—
	H	194	12	19	29	51	21	26	18	13	4	1	—
EN EL ESTADO NUEVA ESPARTA													
	T	**447**	**13**	**53**	**54**	**107**	**73**	**34**	**46**	**27**	**20**	**20**	—
La Plaza	V	197	9	26	27	61	23	15	15	6	9	6	—
	H	250	4	27	27	46	50	19	31	21	11	14	—
	T	**454**	**11**	**36**	**63**	**99**	**64**	**52**	**50**	**27**	**26**	**25**	**1**
San Juan Bautista	V	181	6	15	37	42	30	17	10	6	11	7	—
	H	273	5	21	26	57	34	35	40	21	15	18	1
EN EL ESTADO PORTUGUESA													
	T	**232**	**6**	**19**	**26**	**49**	**44**	**44**	**22**	**17**	**5**	—	—
San Rafael de Onoto	V	108	1	7	11	22	19	24	13	9	2	—	—
	H	124	5	12	15	27	25	20	9	8	3	—	—
	T	**144**	**5**	**18**	**14**	**28**	**40**	**14**	**9**	**8**	**7**	**1**	—
Córdoba	V	70	3	8	4	13	23	5	7	5	2	—	—
	H	74	2	10	10	15	17	9	2	3	5	1	—
	T	**194**	**8**	**25**	**29**	**49**	**41**	**19**	**13**	**8**	**2**	—	—
Papelón	V	102	4	17	10	28	19	9	9	5	1	—	—
	H	92	4	8	19	21	22	10	4	3	1	—	—
	T	**382**	**16**	**41**	**45**	**77**	**67**	**67**	**28**	**24**	**12**	**3**	**2**
Guanarito	V	192	7	21	20	45	35	34	12	8	8	1	1
	H	190	9	20	25	32	32	33	16	16	4	2	1

(Continúa en la página siguiente.)

Centros poblados de menos de 500 habitantes, clasificada la población por grupos de edad y sexo

Cuadro Nº. **168** (Continuación)

LOCALIZACION GEOGRAFICA		Totales	GRUPOS DE EDAD										
			Menores de 1 año	1 a 4 años	5 a 9 años	10 a 19 años	20 a 29 años	30 a 39 años	40 a 49 años	50 a 59 años	60 a 69 años	70 y más años	No declararon
La Trinidad o la Capilla	T	**46**	**1**	**3**	**10**	**10**	**8**	**7**	**5**	**1**	**1**	—	—
	V	24	—	2	4	6	4	3	3	1	1	—	—
	H	22	1	1	6	4	4	4	2	—	—	—	—
Aparición	T	53	**2**	**3**	**1**	**12**	**19**	**6**	**5**	**3**	**1**	**1**	—
	V	34	1	2	1	7	13	4	2	3	1	—	—
	H	19	1	1	—	5	6	2	3	—	—	1	—
Payara	T	**124**	**4**	**10**	**15**	**23**	**29**	**25**	**11**	**4**	**3**	—	—
	V	69	3	7	5	15	12	13	9	2	3	—	—
	H	55	1	3	10	8	17	12	2	2	—	—	—
Pimpinela	T	**39**	—	**2**	**1**	**9**	**8**	**12**	**6**	—	1	—	—
	V	25	—	—	1	4	7	8	4	—	1	—	—
	H	14	—	2	—	5	1	4	2	—	—	—	—
Concepción	T	**65**	—	**10**	**8**	**15**	**15**	**9**	**6**	—	**2**	—	—
	V	39	—	4	6	8	10	5	4	—	2	—	—
	H	26	—	6	2	7	5	4	2	—	—	—	—
San Rafael	T	**151**	**6**	**26**	**19**	**26**	**32**	**22**	**12**	**6**	**2**	—	—
	V	75	3	14	11	13	15	12	5	1	1	—	—
	H	76	3	12	8	13	17	10	7	5	1	—	—
La Misión	T	**229**	**7**	**21**	**21**	**41**	**63**	**41**	**16**	**10**	**5**	**3**	**1**
	V	128	4	12	8	23	37	23	12	6	1	2	—
	H	101	3	9	13	18	26	18	4	4	4	1	1

(Continúa en la página siguiente.)

Centros poblados de menos de 500 habitantes, clasificada la población por grupos de edad y sexo

Cuadro N°. **168** (Continuación)

LOCALIZACION GEOGRAFICA		Totales	GRUPOS DE EDAD										
			Menores de 1 año	1 a 4 años	5 a 9 años	10 a 19 años	20 a 29 años	30 a 39 años	40 a 49 años	50 a 59 años	60 a 69 años	70 y más años	No declararon
	T	**66**	**1**	**5**	**13**	**12**	**12**	**9**	**9**	**4**	**1**	—	—
Nueva Florida	V	31	1	1	9	4	7	5	2	2	—	—	—
	H	35	—	4	4	8	5	4	7	2	1	—	—
	T	**69**	**2**	**2**	**5**	**18**	**16**	**10**	**8**	**5**	**2**	**1**	—
Santa Cruz	V	38	—	1	4	10	11	5	2	3	1	1	—
	H	31	2	1	1	8	6	5	6	2	1	—	—
	T	**221**	**12**	**30**	**31**	**33**	**44**	**41**	**14**	**8**	**5**	**3**	—
Santa Rosalía	V	109	4	19	14	21	18	20	8	2	2	1	—
	H	112	8	11	17	12	26	21	6	6	3	2	—
EN EL **ESTADO SUCRE**													
	T	**371**	**7**	**40**	**53**	**103**	**48**	**46**	**37**	**19**	**12**	**5**	**1**
Tunapuicito	V	174	4	20	22	52	19	24	16	6	7	3	1
	H	197	3	20	31	51	29	22	21	13	5	2	—
	T	**321**	**10**	**49**	**50**	**72**	**63**	**31**	**18**	**16**	**8**	**3**	**1**
Villarroel o Quebrada Seca	V	174	8	32	24	36	34	16	9	8	5	2	—
	H	147	2	17	26	36	29	15	9	8	3	1	1
	T	**228**	**8**	**33**	**42**	**60**	**27**	**25**	**20**	**9**	**3**	**1**	—
Santa Cruz	V	113	4	15	27	30	10	10	12	4	1	—	—
	H	115	4	18	15	30	17	15	8	5	2	1	—
	T	**206**	**5**	**27**	**37**	**51**	**27**	**23**	**15**	**13**	**5**	**3**	—
Las Vegas	V	106	1	12	23	30	14	9	8	6	3	—	—
	H	100	4	15	14	21	13	14	7	7	2	3	—

(Continúa en la página siguiente.)

Centros poblados de menos de 500 habitantes, clasificada la población por grupos de edad y sexo

Cuadro N°.168 (Continuación)

LOCALIZACION GEOGRAFICA		Totales	GRUPOS DE EDAD									
			Menores de 1 año	1 a 4 años	5 a 9 años	10 a 19 años	20 a 29 años	30 a 39 años	40 a 49 años	50 a 59 años	60 a 69 años	70 y más años	No declararon
EN EL ESTADO TACHIRA													
	T	**327**	**14**	**45**	**46**	**53**	**59**	**43**	**31**	**19**	**6**	**11**	—
San Pedro del Río	V	137	7	18	20	22	23	23	14	5	2	3	—
	H	190	7	27	26	31	36	20	17	14	4	8	—
	T	**395**	**15**	**37**	**43**	**103**	**75**	**45**	**37**	**19**	**16**	**5**	—
Cordero	V	175	11	17	23	38	33	25	13	8	4	3	—
	H	220	4	20	20	65	42	20	24	11	12	2	—
	T	**469**	**22**	**69**	**62**	**93**	**73**	**49**	**44**	**34**	**14**	**9**	—
Río Bobo	V	247	14	44	39	43	35	23	22	16	7	4	—
	H	222	8	25	23	50	38	26	22	18	7	5	—
	T	**199**	**4**	**17**	**31**	**57**	**24**	**22**	**20**	**18**	**3**	**3**	—
San Simón	V	91	2	10	15	19	9	12	13	10	—	1	—
	H	108	2	7	16	38	15	10	7	8	3	2	—
	T	**444**	**17**	**46**	**61**	**97**	**87**	**61**	**43**	**13**	**15**	**4**	—
Delicias	V	246	10	25	33	47	52	37	24	9	8	1	—
	H	198	7	21	28	50	35	24	19	4	7	3	—
	T	**349**	**11**	**36**	**45**	**69**	**50**	**57**	**33**	**23**	**14**	**11**	—
Borotá	V	155	5	12	26	30	20	32	16	5	6	3	—
	H	194	6	24	19	39	30	25	17	18	8	8	—
	T	**189**	**4**	**30**	**26**	**38**	**38**	**24**	**16**	**8**	**2**	**3**	—
La Fundición	V	102	2	12	15	21	21	13	10	5	2	1	—
	H	87	2	18	11	17	17	11	6	3	—	2	—

(Continúa en la página siguiente.)

Centros poblados de menos de 500 habitantes, clasificada la población por grupos de edad y sexo

Cuadro N°. **168** (Continuación)

LOCALIZACION GEOGRAFICA		Totales	GRUPOS DE EDAD										
			Menores de 1 año	1 a 4 años	5 a 9 años	10 a 19 años	20 a 29 años	30 a 39 años	40 a 49 años	50 a 59 años	60 a 69 años	70 y más años	No declararon
San Antonio de Caparo	T	74	3	6	11	15	15	6	11	3	2	2	—
	V	34	—	1	4	8	8	3	7	2	1	—	—
	H	40	3	5	7	7	7	3	4	1	1	2	—
EN EL ESTADO TRUJILLO													
	T	223	6	18	20	38	38	37	33	14	13	5	1
La Ceiba	V	109	3	9	6	15	18	22	20	9	4	3	—
	H	114	3	9	14	23	20	15	13	5	9	2	1
	T	379	6	34	61	87	48	45	41	27	21	9	—
Burbusay	V	160	4	15	29	44	15	23	18	9	1	2	—
	H	219	2	19	32	43	33	22	23	18	20	7	—
	T	274	9	32	29	61	45	40	25	17	13	1	2
Las Mesitas	V	130	3	15	14	31	26	16	14	6	4	1	—
	H	144	6	17	15	30	19	24	11	11	9	—	2
	T	192	4	16	20	48	28	23	25	16	10	2	—
San Rafael	V	86	1	5	11	21	17	7	14	8	2	—	—
	H	106	3	11	9	27	11	16	11	8	8	2	—
	T	235	9	24	29	48	38	26	30	15	7	9	—
San Miguel	V	110	5	13	16	22	17	11	13	8	2	3	—
	H	125	4	11	13	26	21	15	17	7	5	6	—
	T	486	17	48	59	102	79	51	58	36	25	11	—
Tostós	V	219	12	18	26	51	38	18	19	19	13	5	—
	H	267	5	30	33	51	41	33	39	17	12	6	—

(Continúa en la página siguiente.)

Centros poblados de menos de 500 habitantes, clasificada la población por grupos de edad y sexo

Cuadro N . **168** (Continuación)

LOCALIZACION GEOGRAFICA		Totales	GRUPOS DE EDAD									
			Menores de 1 año	1 a 4 años	5 a 9 años	10 a 19 años	20 a 29 años	30 a 39 años	40 a 49 años	50 a 59 años	60 a 69 años	70 y más años	No declararon
	T	**362**	**10**	**30**	**51**	**86**	**42**	**48**	**45**	**24**	**19**	**6**	**1**
Torococo	V	163	5	17	28	40	20	13	19	13	5	2	1
	H	199	5	13	23	46	22	35	26	11	14	4	—
	T	**276**	**14**	**31**	**34**	**64**	**40**	**29**	**33**	**17**	**7**	**7**	—
Mitón	V	119	4	15	19	26	12	15	15	8	3	2	—
	H	157	10	16	15	38	28	14	18	9	4	5	—
	T	**436**	**9**	**52**	**54**	**86**	**75**	**68**	**46**	**19**	**20**	**20**	—
La Concepción	V	202	5	28	32	39	36	29	19	5	7	7	—
	H	234	4	24	22	47	39	39	27	14	13	13	—
	T	**410**	**10**	**40**	**51**	**96**	**67**	**66**	**29**	**21**	**18**	**12**	—
La Plazuela	V	186	5	23	25	46	32	28	11	8	4	4	—
	H	224	5	17	26	50	35	38	18	13	14	8	—
	T	**413**	**4**	**36**	**49**	**87**	**84**	**51**	**32**	**34**	**16**	**19**	**1**
San Jacinto	V	182	3	15	26	34	37	23	14	15	7	8	—
	H	231	1	21	23	53	47	28	18	19	9	11	1
EN EL ESTADO YARACUY													
	T	**253**	**5**	**31**	**34**	**60**	**42**	**39**	**11**	**17**	**8**	**5**	**1**
Temerla	V	115	3	13	14	27	20	21	7	5	4	—	1
	H	138	2	18	20	33	22	18	4	12	4	5	—
	T	**417**	**25**	**48**	**48**	**74**	**86**	**44**	**45**	**33**	**5**	**8**	**1**
Farriar	V	198	9	24	29	31	35	22	20	22	2	3	1
	H	219	16	24	19	43	51	22	25	11	3	5	—

(Concluye en la página siguiente)

Centros poblados de menos de 500 habitantes, clasificada la población por grupos de edad y sexo

Cuadro N°. 168 (Conclusión)

LOCALIZACION GEOGRAFICA		Totales	GRUPOS DE EDAD										
			Menores de 1 año	1 a 4 años	5 a 9 años	10 a 19 años	20 a 29 años	30 a 39 años	40 a 49 años	50 a 59 años	60 a 69 años	70 y más años	No declararon
EN EL ESTADO ZULIA	T	372	15	61	62	86	53	38	29	17	5	4	2
Garcitas	V	197	9	31	34	47	24	21	17	11	1	—	2
	H	175	6	30	28	39	29	17	12	6	4	4	—
	T	472	17	76	74	92	82	45	45	17	13	10	1
Carrasquero	V	240	8	37	32	49	42	28	22	11	5	6	—
	H	232	9	39	42	43	40	17	23	6	8	4	1
	T	131	5	18	23	29	22	14	8	3	6	1	2
Santa Cruz de Mara	V	64	3	6	12	13	12	7	5	1	3	1	1
	H	67	2	12	11	16	10	7	3	2	3	—	1
EN EL TERRITORIO FEDERAL AMAZONAS	T	143	5	13	23	38	14	19	15	7	5	2	2
San Fernando de Atabapo	V	73	2	8	12	17	8	9	9	4	3	1	—
	H	70	3	5	11	21	6	10	6	3	2	1	2
	T	392	10	73	61	79	68	36	39	17	8	1	—
Maroa	V	187	5	30	29	40	27	19	23	9	4	1	—
	H	205	5	43	32	39	41	17	16	8	4	—	—
	T	468	20	80	71	96	73	49	49	14	12	4	—
San Carlos de Río Negro	V	241	5	45	38	47	38	23	29	8	6	2	—
	H	227	15	35	33	49	35	26	20	6	6	2	—
EN EL TERRITORIO FEDERAL DELTA AMACURO	T	216	2	24	37	62	38	13	18	6	10	5	1
Curiapo	V	118	1	13	18	32	28	5	7	4	7	3	—
	H	98	1	11	19	30	10	8	11	2	3	2	1

DISTRITO FEDERAL

Población de las capitales de Parroquias y otros lugares de 500 o más habitantes, clasificada por sexo, importancia demográfica, Parroquias y Departamentos a que pertenecen

Cuadro N°. **169**

DESIGNACION	UBICACION		POBLACION		
	Parroquias	Departamentos	Total	Varones	Hembras
CAPITALES DE PARROQUIAS:					
Caracas	Catedral, Santa Teresa, Santa Rosalía, Candelaria, Altagracia, San Juan, San José, La Pastora, Sucre, San Agustín	Libertador	269.030	125.473	143.557
El Recreo	El Recreo	Libertador	26.414	11.292	15.122
Maiquetía	Maiquetía	Vargas	15.911	7.852	8.059
El Valle	El Valle	Libertador	11.682	5.641	6.041
La Guaira	La Guaira	Vargas	10.103	5.339	4.764
La Vega	La Vega	Libertador	5.207	2.514	2.693
Antímano	Antímano	"	2.746	1.283	1.463
Macuto	Macuto	Vargas	2.517	1.145	1.372
Naiguatá	Naiguatá	"	1.193	553	640
Caruao	Caruao	"	867	407	460
Carayaca	Carayaca	"	675	334	341
Caraballeda	Caraballeda	"	571	309	262
Macarao	Macarao	Libertador	250	125	125
OTROS LUGARES DE 500 O MAS HABITANTES					
Petaquire	Carayaca	Vargas	1.571	832	739
El Limón	"	"	1.427	766	661
Bella Vista	La Vega	Libertador	1.020	400	620
Tibrón Grande	Carayaca	Vargas	922	487	435
La Peñita	"	"	708	406	302
Carapa	Antímano	Libertador	700	343	357
Chuspa	Caruao	Vargas	646	366	280
Catia La Mar	Maiquetía	"	583	303	280
Carapita	Antímano	Libertador	579	292	287
La Quebradita	La Vega	"	508	341	167
Tibroncito	Carayaca	Vargas	500	260	240

ESTADO ANZOATEGUI

Población de las capitales de Municipios y otros lugares de 500 o más habitantes, clasificada por sexo, importancia demográfica, Municipios y Distritos a que pertenecen

Cuadro N°. 170

DESIGNACION	UBICACION		POBLACION		
	Municipios	Distritos	Total	Varones	Hembras
CAPITALES DE MUNICIPIOS:					
Barcelona	San Cristóbal El Carmen	Bolívar	12.370	5.658	6.712
El Tigre	Simón Rodríguez	Freites	10.140	5.263	4.877
Puerto La Cruz	Puerto La Cruz	Bolívar	8.164	4.359	3.805
Pariaguán	Pariaguán	Miranda	3.747	1.677	2.070
Aragua de Barcelona	Aragua	Aragua	3.090	1.357	1.733
Cantaura	Cantaura	Freites	2.666	1.279	1.387
Soledad	Soledad	Independencia	2.563	1.138	1.425
Puerto Píritu	Federación	Peñalver	2.219	987	1.232
Guanta	Guanta	Bolívar	1.699	872	827
Valle de Guanape	Carvajal	Bruzual	1.219	547	672
Clarines	Clarines	"	1.142	524	618
Píritu	Píritu	Peñalver	1.026	422	604
San Mateo	San Mateo	Libertad	950	445	505
El Chaparro	El Chaparro	Aragua	919	454	465
Santa Inés	Santa Inés	Libertad	901	467	434
Onoto	Onoto	Cajigal	825	393	432
San Joaquín	San Joaquín	Freites	731	360	371
Mundo Nuevo	Libertador	"	683	323	360
Santa Ana	Santa Ana	Aragua	674	328	346
El Hatillo	Sucre	Peñalver	656	314	342
Mapire	Mapire	Monagas	655	319	336
El Pilar	El Pilar	Bolívar	621	268	353
Santa Rosa	Santa Rosa	Freites	569	266	303
Guanape	Guanape	Bruzual	524	255	269
Bergantín	Bergantín	Bolívar	493	227	266
Urica	Urica	Freites	481	232	249
El Pao	El Pao	Miranda	445	214	231
Sabana de Uchire	Sabana de Uchire	Bruzual	417	209	208
Caigua	Caigua	Bolívar	362	144	218
Pozuelos	Pozuelos	"	359	173	186
Naricual	Naricual	"	358	189	169
San Miguel	San Miguel	Peñalver	343	173	170
Boca de Uchire	Boca de Uchire	"	291	149	142
Boca del Pao	Boca del Pao	Miranda	282	145	137
Aragüita	Aragüita	Bolívar	280	127	153
La Canoa	Reconstrucción	Independencia	279	148	131
Atapirire	Atapirire	Miranda	201	79	122

(Continúa en la página siguiente.)

Cuadro N°. **170** (Conclusión).

DESIGNACION	UBICACION		POBLACION		
	Municipios	Distritos	Total	Varones	Hembras
Santa Cruz	Santa Cruz	Monagas	196	90	106
San Bernardino	San Bernardino	Bolívar	194	89	105
Uverito	Uverito	Monagas	191	100	91
Zuata	Zuata	"	182	94	88
La Margarita	La Margarita	Aragua	171	88	83
Carapa	Carapa	Independencia	166	81	85
Santa Clara	Santa Clara	Monagas	159	87	72
San Diego de Cabrutica	San Diego de Cabrutica	"	150	77	73
Guaribe	Guaribe	Cagigal	142	70	72
San Lorenzo	San Lorenzo	"	140	76	64
Nuevo Mamo	Mamo	Independencia	137	73	64
San Diego	San Diego	Bolívar	135	69	66
La Encantada	Cedeño	Cagigal	125	64	61
El Carito	El Carito	Libertad	115	55	60
San Pablo	San Pablo	Cagigal	96	52	44
Múcura	Múcura	Miranda	89	40	49
Curataquiche	Curataquiche	Bolívar	88	42	46
Quiamare	Quiamare	Libertad	82	42	40
Aribí	Aribí	Monagas	70	37	33
Santa Bárbara	Bermúdez	Bermúdez	51	21	30
Cachipo	Cachipo	Aragua	49	24	25
OTROS LUGARES DE 500 O MAS HABITANTES:					
El Tigrito	Simón Rodríguez	Freites	2.628	1.343	1.285
La Encaramada	Soledad	Independencia	2.256	1.228	1.028
Santo Tomás	Cantaura	Freites	1.641	1.028	613
Buena Vista	San Joaquín	"	984	550	434
Quebrada Bonita	Bergantín	Bolívar	744	375	369
La Fragua	El Chaparro	Aragua	655	357	298

ESTADO APURE

Población de las capitales de Municipios y otros lugares de 500 o más habitantes, clasificada por sexo, importancia demográfica, Municipios y Distritos a que pertenecen

Cuadro Nº. **171**

DESIGNACION	UBICACION		POBLACION		
	Municipios	Distritos	Total	Varones	Hembras
CAPITALES DE MUNICIPIOS:					
San Fernando	San Fernando	San Fernando	8.761	4.049	4.712
Guasdualito	Guasdualito	Páez	3.118	1.505	1.613
Arichuna	Peñalver	San Fernando	830	387	443
Puerto Páez	Codazzi	"	701	368	333
El Amparo de Apure	El Amparo	Páez	631	320	311
Palmarito	Aramendi	"	630	294	336
El Samán de Apure	Mucuritas	Achaguas	549	249	300
Elorza	Elorza	Muñoz	485	259	226
Achaguas	Achaguas	Achaguas	471	231	240
El Yagual	El Yagual	"	357	163	194
Apurito	Apurito	"	327	160	167
San Juan de Payara	San Juan	San Fernando	294	151	143
San Rafael de Atamaica	San Rafael	"	280	128	152
Bruzual	Bruzual	Muñoz	271	120	151
Biruaca	Biruaca	San Fernando	226	119	107
La Victoria	Urdaneta	Páez	201	94	107
Mantecal	Mantecal	Muñoz	174	93	81
Cunaviche	Cunaviche	San Fernando	169	88	81
San Vicente	San Vicente	Nuñoz	167	82	85
Guasimal	Queseras del Medio	Achaguas	152	74	78
La Trinidad de Orichuna	La Trinidad	Páez	128	67	61
Guachara	Guachara	Achaguas	34	17	17

ESTADO ARAGUA

Población de las capitales de Municipios y otros lugares de 500 o más habitantes, clasificada por sexo, importancia demográfica, Municipios y Distritos a que pertenecen

Cuadro N°. 172

DESIGNACION	UBICACION		POBLACION		
	Municipios	Distritos	Total	Varones	Hembras
CAPITALES DE MUNICIPIOS:					
Maracay	Maracay	Girardot	32.992	16.317	16.675
La Victoria	La Victoria	Ricaurte	8.554	3.985	4.569
Villa de Cura	Villa de Cura	Zamora	8.294	3.792	4.502
Cagua	Cagua	Mariño	5.472	2.580	2.892
Turmero	Turmero	"	4.142	1.901	2.241
Palo Negro	Palo Negro	"	3.147	1.575	1.572
San Mateo	San Mateo	Ricaurte	2.203	1.051	1.152
San Casimiro	San Casimiro	San Casimiro	2.046	950	1.096
Santa Cruz	Santa Cruz	Mariño	1.956	924	1.032
San Sebastián	San Sebastián	San Sebastián	1.770	854	916
El Consejo	El Consejo	Ricaurte	1.699	802	897
San Fco. de Asis	San Fco. de Asis	Zamora	1.384	643	691
Las Tejerías	Las Tejerías	Ricaurte	952	487	465
Ocumare de la Costa	Ocumare de la Costa	Girardot	981	425	506
Barbacoas	Barbacoas	Urdaneta	724	317	407
Camatagua	Camatagua	"	550	303	247
San Fco. de Cara	San Fco. de Cara	"	289	154	135
Choroní	Choroní	Girardot	280	130	150
Valle Morín	Valle Morín	San Casimiro	234	123	111
Carmen de Cura	Carmen de Cura	Urdaneta	105	57	48
Taguay	Taguay	"	89	45	44
OTROS LUGARES DE 500 O MAS HABITANTES:					
Los Bagres	Villa de Cura	Zamora	1.590	840	750
Guevara	Ocumare de la Costa	Girardot	958	519	439
Güiripa	San Casimiro	San Casimiro	935	490	445
Cumbote	La Victoria	Ricaurte	897	471	426
Colonia Tovar	" "	"	855	444	411
Monte Oscuro	San Casimiro	San Casimiro	681	361	320
Quebrada Seca	Las Tejerías	Ricaurte	622	312	310
Cogollal	San Casimiro	San Casimiro	581	344	237
El Chorro	Villa de Cura	Zamora	574	297	277
San Carlos	Maracay	Girardot	568	308	260
Guayas	Las Tejerías	Ricaurte	558	302	256
Guambra	San Casimiro	San Casimiro	537	278	259

ESTADO BARINAS

Población de las capitales de Municipios y otros lugares de 500 o más habitantes, clasificada por sexo, importancia demográfica, Municipios y Distritos a que pertenecen

Cuadro N°. **173**

DESIGNACION	UBICACION		POBLACION		
	Municipios	Distritos	Total	Varones	Hembras
CAPITALES DE MUNICIPIOS:					
Barinas	Barinas	Barinas	2.485	1.333	1.152
Barinitas	Barinitas	Bolívar	2.070	975	1.095
La Unión	La Unión	Arismendi	1.186	612	574
Libertad	Libertad	Rojas	1.047	471	576
Santa Bárbara	Santa Bárbara	Pedraza	743	371	372
Puerto de Nutrias	Puerto de Nutrias	Sosa	706	317	389
Calderas	Calderas	Bolívar	687	320	367
Barrancas	Cruz Paredes	Obispos	583	282	301
Dolores	Dolores	Rojas	540	244	296
Sabaneta	Sabaneta	Obispos	522	250	272
Altamira	Altamira	Bolívar	507	233	274
Santa Rosa	Santa Rosa	Rojas	479	236	243
Ciudad Bolivia	Ciudad Bolivia	Pedraza	433	215	218
Arismendi	Arismendi	Arismendi	378	189	189
Ciudad de Nutrias	Ciudad de Nutrias	Sosa	318	144	174
Obispos	Obispos	Obispos	318	162	156
La Luz	La Luz	"	267	135	132
Santa Catalina	Santa Catalina	Sosa	213	96	117
Torunos	Torunos	Barinas	207	111	96
Guadarrama	Guadarrama	Arismendi	193	99	94
San Silvestre	San Silvestre	Barinas	121	60	61
Santa Inés	Santa Inés	"	107	49	58
Santa Lucía	Santa Lucía	"	99	57	42
Maporal	Ignacio Briceño	Pedraza	90	48	42
El Real	El Real	Obispos	89	46	43
El Regalo	El Regalo	Sosa	56	27	29
San Antonio (*)	San Antonio	Arismendi	—	—	—
OTROS LUGARES DE 500 O MAS HABITANTES:					
Los Naránjos	Calderas	Bolívar	1.172	580	592
La Laguna	"	"	949	480	469
San Antonio de Anaro	Ciudad Bolivia	Pedraza	591	313	278

(*) Este Municipio sólo tiene población diseminada; por lo tanto, no ha sido posible delimitar el área ni la población de la capital respectiva.

ESTADO BOLIVAR

Población de las capitales de Municipios y otros lugares de 500 o más habitantes, clasificada por sexo, importancia demográfica, Municipios y Distritos a que pertenecen

Cuadro N°. 174

DESIGNACION	UBICACION		POBLACION		
	Municipios	Distritos	Total	Varones	Hembras
CAPITALES DE MUNICIPIOS:					
Ciudad Bolívar	Ciudad Bolívar	Heres	19.789	8.924	10.865
El Callao	El Callao	Roscio	5.121	2.390	2.731
Upata	Upata	Piar	4.120	1.853	1.267
Tumeremo	Tumeremo	Roscio	2.621	1.049	2.572
Guasipati	Guasipati	"	1.678	750	928
San Félix	San Félix	Piar	1.324	742	582
Caicara	Caicara	Cedeño	1.142	521	621
El Palmar	El Palmar	Piar	815	375	440
El Manteco	Pedro Cova	"	516	228	288
Maripa	Caura	Sucre	491	249	242
La Urbana	La Urbana	Cedeño	388	196	192
Las Bonitas	Altagracia	"	288	144	144
El Dorado	Dalla Costa	Roscio	227	131	96
El Miamo	Salom	"	186	87	99
La Paragua	Barceloneta	Heres	155	77	73
Moitaco	Moitaco	Sucre	135	61	74
Santa Rosalía	Ascención Farreras	Cedeño	121	50	71
Puruey	Ribas	Sucre	84	39	45
OTROS LUGARES DE 500 O MAS HABITANTES.					
San Martín	Upata	Piar	2.328	1.189	1.139
Curi	Guasipati	Roscio	1.635	859	776
Buen Retiro	Upata	Piar	766	411	355
Sabaneta	"	"	748	332	416
San Jorge	El Callao	Roscio	642	343	299
Platanal	Guasipati	"	530	263	267
Chile	El Callao	"	528	283	245
San Lorenzo	Upata	Piar	506	232	274
Santa Rosa	"	"	504	238	266

ESTADO CARABOBO

Población de las capitales de Municipios y otros lugares de 500 o más habitantes, clasificada por sexo, importancia demográfica, Municipios y Distritos a que pertenecen

Cuadro N°. 175

DESIGNACION	UBICACION		POBLACION		
	Municipios	Distritos	Total	Varones	Hembras
CAPITALES DE MUNICIPIOS:					
Valencia	Catedral El Socorro San Blás San José Santa Rosa Candelaria	Valencia	53.938	23.952	29.986
Puerto Cabello	Unión Fraternidad	Puerto Cabello	22.087	11.230	10.857
Guacara	Guacara	Guacara	4.246	2.025	2.221
Miranda	Miranda	Montalbán	3.089	1.382	1.707
Güigüe	Güigüe	Carlos Arvelo	2.949	1.431	1.518
Bejuma	Bejuma	Bejuma	2.927	1.374	1.553
Montalbán	Montalbán	Montalbán	2.324	1.027	1.297
San Joaquín	San Joaquín	Guacara	1.820	886	934
Tocuyito	Tocuyito	Valencia	1.455	777	678
Canoabo	Canoabo	Bejuma	1.065	493	572
Morón	Mora	Puerto Cabello	1.049	583	466
Belén	Belén	Carlos Arvelo	899	447	452
San Diego	San Diego	Valencia	894	444	450
Naguanagua	Naguanagua	"	858	401	457
Borburata	Borburata	Puerto Cabello	578	297	281
Patanemo	Patanemo	"	410	186	224
Los Guayos	Los Guayos	Valencia	403	205	198
Urama	Urama	Puerto Cabello	383	234	149
El Cambur	Democracia	"	315	153	162
Goaigoaza	Goiagoaza	"	286	134	152
OTROS LUGARES DE 500 O MAS HABITANTES:					
Carabobito	Belén	Carlos Arvelo	4.249	2.188	2.061
Mariara	San Joaquín	Cuacara	2.487	1.257	1.230
Los Naranjos	Candelaria	Valencia	2.158	1.089	1.069
Cumbito	"	"	1.599	803	796
Las Trincheras	Naguanagua	"	1.554	772	782
Yagua	Guacara	Guacara	1.537	780	757
Flor Amarilla	San Blás	Valencia	1.280	689	591
Pirapira	Tocuyito	"	1.249	606	643

(Concluye en la página siguiente

Cu dro N°. **175** (Conclusión)

DESIGNACION	UBICACION		POBLACION		
	Municipios	Distritos	Total	Varones	Hembras
OTROS LUGARES DE 500 O MAS HABITANTES:					
La Sabana	Canoabo	Bejúma	1.216	630	586
El Avila	Güigüe	Carlos Arvelo	1.188	610	578
Carabobo	Tocuyito	Valencia	1.182	558	624
Vigirima	Guacara	Guacara	1.180	601	579
El Toco	"	"	1.173	588	585
Agua Blanca	San José	Valencia	1.095	567	528
La Paya	Tocuyito	"	1.057	572	485
Barrera	"	"	989	473	516
El Trompillo	Güigüe	Carlos Arvelo	918	438	480
El Pescado	Tocuyito	Valencia	826	419	407
El Viento	Candelaria	"	822	417	405
El Naipe	Tocuyito	"	819	405	414
Morichal	"	"	818	424	394
El Roble	Los Guayos	"	752	414	338
San Esteban	Fraternidad	Puerto Cabello	749	477	272
Pacaragua	Candelaria	Valencia	719	351	368
Cascabel	Los Guayos	"	705	386	319
Las Dos Bocas	Candelaria	"	685	331	354
La Bocaina	"	"	664	331	333
Aguirre	Montalbán	Montalbán	619	290	329
La Entrada	Naguanagua	Valencia	614	260	354
Santa Cecilia	Güigüe	Carlos Arvelo	590	308	282
Las Colonias	"	"	579	296	283
Agua de Obispo	Montalbán	Montalbán	568	282	286
Guaparo	Naguanagua	Valencia	558	289	269
Alto de Uslar	Tocuyito	"	531	273	258
El Remate	San Joaquín	Guacara	504	260	244

ESTADO COJEDES

Población de las capitales de Municipios y otros lugares de 500 o más habitantes, clasificada por sexo, importancia demográfica, Municipios y Distritos a que pertenecen

Cuadro Nº. **176**

DESIGNACION	UBICACION		POBLACION		
	Municipios	Distritos	Total	Varones	Hembras
CAPITALES DE MUNICIPIOS:					
Tinaquillo	Tinaquillo	Falcón	3.935	1.749	2.186
San Carlos	San Carlos	San Carlos	3.761	1.893	1.868
Tinaco	Tinaco	Tinaco	1.282	585	697
El Baúl	El Baúl	Girardot	780	362	418
Manrique	Manrique	San Carlos	552	275	277
Macapo	Lima Blanco	Tinaco	395	201	194
Libertad	Libertad	Ricaurte	378	184	194
El Pao	Pao de San Juan Bautista	Pao	312	150	162
La Sierra	Juan Angel Bravo	San Carlos	274	126	148
Cojedes	Cojedes	Anzoátegui	198	96	102
Amparo	Amparo	Ricaurte	108	58	50
Sucre	Sucre	Girardot	68	35	33
OTROS LUGARES DE 500 O MAS HABITANTES:					
Vallecito	Tinaquillo	Falcón	1.376	702	674
Carabobal	"	"	935	497	438
La Pica	"	"	749	382	367
Pueblo Nuevo	"	"	731	377	354
Paso Ancho	"	"	576	308	268

ESTADO FALCON

Población de las capitales de Municipios y otros lugares de 500 o más habitantes, clasificada por sexo, importancia demográfica, Municipios y Distritos a que pertenecen

Cuadro Nº. 177

DESIGNACION	UBICACION		POBLACION		
	Municipios	Distritos	Total	Varones	Hembras
CAPITALES DE MUNICIPIOS:					
Coro	Santa Ana San Antonio San Gabriel	Miranda	18.962	8.732	10.230
Puerto Cumarebo	Puerto Cumarebo	Zamora	4.811	2.170	2.641
La Vela de Coro	La Vela de Coro	Colina	3.639	1.631	2.008
Churuguara	Churuguara	Federación	3.439	1.616	1.823
El Mene	San Félix	Buchivacoa	2.734	1.343	1.391
Tucacas	Tucacas	Silva	2.523	1.203	1.320
Tocuyo de la Costa	Federación	"	2.243	1.104	1.139
Pedregal	Pedregal	Democracia	1.944	863	1.081
Cabure	Cabure	Petit	1.599	742	857
Chichiriviche	Zamora	Silva	1.528	761	767
Mapararí	Mapararí	Federación	1.466	741	725
Carirubana	Punta Cardón	Falcón	1.200	517	683
Pueblo Nuevo	Pueblo Nuevo	"	1.142	475	667
Capatárida	Capatárida	Buchivacoa	1.100	470	630
Píritu	Píritu	Zamora	1.033	492	541
San Luis	San Luis	Bolívar	981	432	549
La Cruz de Taratara	Sucre	"	922	422	500
Dabajuro	Dabajuro	Buchivacoa	896	422	474
Buena Vista	Buena Vista	Falcón	895	399	496
San Lorenzo	Libertador	Acosta	889	449	440
Santa Cruz	Unión	Federación	844	422	422
Adícora	Adícora	Falcón	823	354	469
Los Taques	Los Taques	"	790	364	426
La Ciénaga	La Soledad	Zamora	756	340	416
Pecaya	Pecaya	Bolívar	722	303	419
Jadacaquiva	Jadacaquiva	Falcón	699	449	250
Agua Larga	Agua Larga	Federación	662	293	369
San Juan de los Cayos	San Juan de los Cayos	Acosta	646	291	355
Aracua	Marzal	Bolívar	615	278	337
Tocópero	Tocópero	Zamora	577	267	310
Pueblo Cumarebo	Pueblo Cumarebo	"	567	263	304
Mirimire	San Francisco	Acosta	564	271	293
Piedra Grande	Piedra Grande	Democracia	531	216	315
Jacura	Jacura	Acosta	505	244	261
Urumaco	Urumaco	Democracia	464	188	276
Baraived	Baraived	Falcón	447	192	255
Pueblo Nuevo	Pueblo Nuevo	"	446	203	243
Sabaneta	Gil	Miranda	426	192	234

(Continúa en la página siguiente.)

Cuadro N°. **177** (Continuación)

DESIGNACION	UBICACION		POBLACION		
	Municipios	Distritos	Total	Varones	Hembras
CAPITALES DE MUNICIPIOS:					
San Félix	Febres Cordero	Buchivacoa	398	174	224
Moruy	Moruy	Falcón	388	174	214
Casigua	Casigua	Buchivacoa	367	144	223
Curimagua	Curimagua	Petit	327	141	186
Agua Linda	Carorita	Acosta	326	170	156
Mitare	Mitare	Miranda	311	138	173
San Miguel	Macoruca	Colina	300	141	159
Santa Ana	Santa Ana	Falcón	255	106	149
Tupí	Independencia	Federación	253	143	110
La Negrita	Guzmán Guillermo	Miranda	242	119	123
Tupure	Avaria	Democracia	224	105	119
Zazárida	León Faría	Buchivacoa	186	78	108
San José de Seque	Seque	"	168	75	93
La Pastora	La Pastora	Acosta	160	80	80
Guaibacoa	Guaibacoa	Colina	155	66	89
Capadare	Capadare	Acosta	149	73	76
Borojó	Borojó	Buchivacao	133	59	74
Acurigua	Acurigua	Colina	130	63	67
Agua Clara	Agua Clara	Democracia	118	54	64
Pururéche	Pururéche	"	110	50	60
Lagarto	Bruzual	"	106	55	51
OTROS LUGARES DE 500 O MAS HABITANTES:					
El Vínculo	Pueblo Nuevo	Falcón	3.695	1.810	1.885
San Rafael	Puerto Cumarebo	Zamora	2.172	1.097	1.075
Tupurito	Dabajuro	Buchivacoa	2.096	1.085	1.011
Adaure	Buena Vista	Falcón	1.515	736	779
Boca de Aroa	Tucacas	Silva	1.321	652	669
Punto Fijo	Punta Cardón	Falcón	1.258	676	582
La Chapa	Guzmán Guillermo	Miranda	1.120	547	573
Quiragua	Guzmán Guillermo	Miranda	1.007	467	540
Las Piedras	Punta Cardón	Falcón	939	510	429
Punta Cardón	"	"	922	513	409
Uria	Curimagua	Petit	901	448	453
El Paují	Churuguara	Federación	834	389	445
Zambrano	Guzmán Guillermo	Miranda	823	352	471
Mirimirito	San Francisco	Acosta	822	401	421
Macuquita	Guzmán Guillermo	Miranda	810	376	434

(Concluye en la página siguiente)

Cuadro N°. **177** (Conclusión)

DESIGNACION	UBICACION		POBLACION		
	Municipios	Distritos	Total	Varones	Hembras
OTROS LUGARES DE 500 O MAS HABITANTES:					
Zazárida	Puerto Cumarebo	Zamora	798	395	403
Bariquis	"	"	796	389	407
El Cacuro	Churuguara	Federación	663	339	324
Villa de Mar	Santa Ana	Falcón	654	302	352
Barrio Nuevo	Churuguara	Federación	652	298	354
El Ramonal	Cabure	Petit	643	295	348
Boca del Mangle	San Juan de los Cayos	Acosta	637	320	317
Santa Cruz	Pueblo Nuevo	Falcón	637	295	342
Los Ralones	Churuguara	Federación	625	314	311
Los Pozos	Pueblo Nuevo	Falcón	601	305	296
Maitiruma	Santa Ana	"	586	282	304
Boca del Tocuyo	Federación	Silva	583	286	297
Guacuira Arriba	Pueblo Nuevo	Falcón	582	267	315
Santa Rita	Adícora	"	581	260	321
San José	Pueblo Nuevo	"	554	271	283
Amuay	Los Taques	"	534	285	249
El Potrero	Leon Faría	Buchivacoa	502	248	254
Maquigua	Baraived	Falcón	500	232	268

ESTADO GUARICO

Población de las capitales de Municipios y otros lugares de 500 ó más habitantes, clasificada por sexo, importancia demográfica, Municipios y Distritos a que pertenecen

Cuadro Nº. 178

DESIGNACION	UBICACION		POBLACION		
	Municipios	Distritos	Total	Varones	Hembras
CAPITALES DE MUNICIPIOS:					
Valle de La Pascua	Valle de La Pascua	Infante	6.703	3.029	3.674
San Juan de los Morros	San Juan de los Morros	Roscio	6.120	2.957	3.163
Zaraza	Zaraza	Zaraza	4.476	1.993	2.483
Calabozo	Calabozo	Miranda	3.720	1.699	2.021
Altagracia de Orituco	Altagracia de Orituco	Monagas	3.395	1.484	1.911
Tucupido	Tucupido	Zaraza	2.541	1.117	1.424
El Sombrero	El Sombrero	Mellado	1.713	800	913
Las Mercedes	Las Mercedes	Infante	1.495	693	802
Santa María de Ipire	Santa María de Ipire	Zaraza	1.357	573	784
El Socorro	El Socorro	"	1.335	594	741
San Francisco de Macaira	San Frzncisco de Macaira	Monagas	957	456	501
Camaguán	Camaguán	Miranda	809	357	452
San José de Guaribe	San José de Guaribe	Monagas	686	314	372
San Rafael de Orituco	San Rafael de Orituco	"	621	299	322
Guayabal	Guayabal	Miranda	517	238	279
El Rastro	El Rastro	"	483	254	229
Chaguaramas	Chaguaramas	Infante	469	205	264
Ortiz	Ortíz	Roscio	423	195	228
Cazorla	Cazorla	Miranda	387	156	231
Guardatinajas	Guardatinajas	"	362	159	203
Parapara	Parapara	Roscio	325	149	131
San José de Tiznados	San José de Tiznados	"	303	145	158
Lezama	Lezama	Monagas	294	152	142
Soublette	Soublette	"	284	150	134
San José de Unare	San José de Unare	Zaraza	199	100	99
El Calvario	El Calvario	Miranda	192	91	101
Libertad de Orituco	Libertad de Orituco	Monagas	163	72	91
Espino	Espino	Infante	133	66	67
San Francisco de Tiznados	San Francisco de Tiznados	Roscio	88	47	41
OTROS LUGARES DE 500 O MAS HABITANTES:					
Flores	San Juan de los Morros	Roscio	1.827	958	869
La Colonia	Altagracia de Orituco	Monagas	1.357	692	665
Guanape	"	"	1.167	591	576
Guatopo	"	"	1.140	569	571
Los Mazaguaros	Zaraza	Zaraza	956	490	466
San Mauricio	Espino	Infante	859	470	389
Los Banco	Calabozo	Miranda	851	456	395
Paso Real	Altagracia de Orituco	Monagas	810	415	395
El Morro	San Francisco de Macaira	"	566	294	272
San Pablo	San Francisco de Tiznados	Roscio	548	273	275
Parmana	Espino	Infante	528	321	207

ESTADO LARA

Población de las capitales de Municipios y otros lugares de 500 o más habitantes, clasificada por sexo, importancia demográfica, Municipios y Distritos a que pertenecen

Cuadro Nº. 179

DESIGNACION	UBICACION		POBLACION		
	Municipios	Distritos	Total	Varones	Hembras
CAPITALES DE MUNICIPIOS:					
Barquisimeto	Catedral / Concepción	Iribarren	54.176	24.668	29.508
Carora	Trinidad Samuel	Torres	8.214	3.473	4.741
El Tocuyo	Bolívar	Morán	5.417	2.293	3.124
Quíbor	Juan Bautista Rodríguez	Jiménez	3.511	1.609	1.902
Duaca	Freites	Crespo	3.205	1.513	1.692
Sanare	Sanare	Jiménez	2.251	1.021	1.230
Siquisique	Siquisique	Urdaneta	1.616	712	904
Gúarico	Gúarico	Morán	1.546	698	848
Cabudare	Cabudare	Palavicini	1.527	707	820
Humocaro Alto	Humocaro Alto	Morán	1.224	546	678
Humocaro Bajo	Humocaro Bajo	"	1.193	539	654
Aguada Grande	San Miguel	Urdaneta	1.184	522	662
Sarare	Sarare	Palavicini	1.076	504	572
Río Claro	Juárez	Iribarren	1.049	500	549
Río Tocuyo	Camacaro	Torres	1.014	479	535
Cubiro	Diego de Lozada	Jiménez	981	484	497
San Francisco	Montes de Oca	Torres	895	384	511
Santa Rosa	Santa Rosa	Iribarren	809	406	403
Curarigua	Antonio Díaz	Torres	742	302	440
Rastrojos	Rastrojos	Palavicini	713	373	340
San Pedro	Lara	Torres	710	337	373
San Miguel	San Miguel	Jiménez	688	351	337
Baragua	Xaguas	Urdaneta	639	257	382
Bobare	Bobare	Iribarren	616	287	329
Jabón	Torres	Torres	596	260	336
Aregue	Chiquinquirá	"	574	246	328
Barbacoas	Morán	Morán	558	232	326
Buena Vista	Buena Vista	Irribarren	472	233	239
Arenales	Espinoza de los Monteros	Torres	417	183	234
Atarigua	Castañeda	"	365	168	197
El Eneal	José María Blanco	Crespo	332	165	167
Burere	Manuel Morillo	Torres	207	102	105
Anzoátegui	Anzoátegui	Morán	194	90	104
OTROS LUGARES DE 500 O MAS HABITANTES:					
La Miel	Sarare	Palavivini	3.152	1.616	1.536
Guamuy	Siquisique	Urdaneta	2.726	1.334	1.392
La Venta	"	"	1.765	899	866

(Concluye en la página siguiente)

Cuadro N°. **179** (Conclusión)

DESIGNACION	UBICACION		POBLACION		
	Municipios	Distritos	Total	Varones	Hembras
OTROS LUGARES DE 500 O MAS HABITANTES:					
Santa Rita	Montes de Oca	Torres	1.529	784	745
El Degredo	Sanare	Jiménez	1.439	767	672
El Nuezal	"	"	1.427	770	657
Agua Linda	Montes de Oca	Torres	1.121	573	548
Laguneta	" "	"	1.085	608	477
Agua Negra	Diego de Lozada	Jimánez	1.035	563	472
Uriche	Siquisique	Urdaneta	955	445	510
Santa Rosa	San Miguel	Jiménez	940	449	491
Hato Viejo	Morán	Morán	924	441	483
El Cerrón	Montes de Oca	Torres	914	473	441
El Parchal	Humocaro Bajo	Morán	806	366	440
Santa Inés	San Miguel	Jiménez	805	423	382
La Laguna	Humocaro Bajo	Morán	804	383	421
Las Veritas	Catedral	Iribarren	779	391	388
La Estancia	Humocaro Bajo	Morán	758	370	388
Las Huertas	" "	"	746	374	372
Escalera	Sanare	Jiménez	726	370	356
Los Arangues	Trinidad Samuel	Torres	726	360	366
San José	Humocaro Bajo	Morán	710	353	357
Sabana Grande	Sanare	Jiménez	710	369	341
Cavanache	Trinidad Samuel	Torres	685	304	381
Carorita	Catedral	Iribarren	668	329	339
San José de los Ranchos	Espinoza de los Monteros	Torres	667	311	356
Santa Teresa	Bolívar	Morán	649	318	331
Paso Real	Diego de Lozada	Jiménez	642	312	330
Cambural	Camacaro	Torres	630	292	338
El Cerro	Montes de Oca	"	627	365	262
El Potrero	Humocaro Bajo	Morán	609	292	317
Cerro Atravesado	Montes de Oca	Torres	582	334	248
Sicarigua	Trinidad Samuel	"	582	350	232
Nonavana	Catedral	Iribarren	576	311	265
Palma Rica	Humocaro Alto	Morán	560	272	288

ESTADO MERIDA

Población de las capitales de Municipios y otros lugares de 500 o más habitantes, clasificada por sexo, importancia demográfica, Municipios y Distritos a que pertenecen

Cuadro N°. 180

DESIGNACION	UBICACION		POBLACION		
	Municipios	Distritos	Total	Varones	Hembras
CAPITALES DE MUNICIPIOS:					
Mérida	Sagrario, Milla, Llano, Arias	Libertador	14.544	6.708	7.836
Tovar	Tovar	Tovar	4.173	1.961	2.212
Ejido	Matriz, Montalbán	Campo Elías	2.719	1.250	1.469
Santa Cruz	Mora	Tovar	1.839	840	999
Timotes	Timotes	Miranda	1.775	781	994
Lagunillas	Lagunillas	Sucre	1.160	517	643
Chiguará	Chiguará	"	826	356	470
La Azulita	Zerpa	Campo Elías	655	309	346
Mucuchíes	Mucuchíes	Rangel	610	277	333
Palmarito	Independencia	Justo Briceño	579	286	293
Mesa Bolívar	Mesa Bolívar	Tovar	533	237	296
Zea	Zea	"	521	232	289
Guaraque	Guaraque	Rivas Dávila	486	225	261
La Punta	La Punta	Libertador	469	216	253
Santo Domingo	Santo Domingo	Rangel	441	200	241
Pueblo Llano	Pueblo Llano	Miranda	437	200	237
Chachopo	Chachopo	"	435	187	248
Bailadores	Bailadores	Rivas Dávila	434	194	240
Tabay	Tabay	Libertador	385	174	211
Santa Apolonia	Santa Apolonia	Justo Briceño	368	166	202
Jají	Jají	Campo Elías	317	133	184
Pueblo Nuevo	Pueblo Nuevo	" "	309	149	160
La Mesa	La Mesa	" "	302	147	155
Mucurubá	Mucurubá	Rangel	295	130	165
Mucuchachí	Mucuchachí	Libertador	286	134	152
San Juan	San Juan	Sucre	277	113	164
Libertad	Libertad	Libertad	254	112	142
Las Piedras	Las Piedras	Rangel	242	109	133
San Rafael	San Rafael	"	238	113	125
Aricagua	Aricagua	Libertador	191	81	110
Mucutuy	Mucutuy	"	176	81	95
Torondoy	Torondoy	Justo Briceño	167	77	90
Palmira	Palmira	Miranda	153	86	67
Piñango	Piñango	Justo Briceño	150	86	64
San Cristóbal	San Cristóbal	"	138	64	74
El Morro	El Morro	Libertador	136	63	73

(Concluye en la página siguiente)

Cuadro N° **180** (Conclusión)

DESIGNACION	UBICACION		POBLACION		
	Municipios	Distritos	Total	Varones	Hembras
CAPITALES DE MUNICIPIOS:					
San José	San José	Campo Elías	80	39	41
Acequias	Acequias	" "	74	32	42
Estánquez	Estánquez	Sucre	64	38	26
OTROS LUGARES DE 500 O MAS HABITANTES:					
El Guayabal	Mora	Tovar	3.548	1.805	1.743
Los Llanitos	Tabay	Libertador	2.623	1.277	1.346
Chacantá	Libertad	"	1.812	913	899
Guaimaral	"	"	1.753	907	846
El Vallecito	Milla	"	1.503	768	735
El Molino	Libertad	"	1.219	638	581
San Isidro	San Rafael	Rangel	1.100	557	543
Capurí	Libertad	Libertador	1.025	533	492
Sabaneta	Tovar	Tovar	998	483	515
Quebrada del Barro	Mora	"	784	380	404
El Llano	Tovar	"	764	348	416
El Vigía	Mesa Bolívar	"	668	416	252
El Corozo	San Juan	Sucre	639	294	345
Santa Ana	Zerpa	Campo Elías	629	318	311
El Río Arriba	Libertad	Libertador	608	302	306
Río Arriba	Guaraque	Rivas Dávila	591	292	299
El Hato	Estánquez	Sucre	566	283	283
El Llanito	Llano	Libertador	566	281	285
Manzano Bajo	Montalbán	Campo Elías	542	198	344
San Rafael	La Punta	Libertador	535	283	252
San Rafael	Zerpa	Campo Elías	532	276	256
Quirorá	Estánquez	Sucre	532	285	247
El Salado	Tabay	Libertador	531	261	270
San José	Santa Apolonia	Justo Briceño	526	256	270

ESTADO MIRANDA

Población de las capitales de Municipios y otros lugares de 500 o más habitantes, clasificada por sexo, importancia demográfica, Municipios y Distritos a que pertenecen

Cuadro N°. **181**

DESIGNACION	UBICACION		POBLACION		
	Municipios	Distritos	Total	Varones	Hembras
CAPITALES DE MUNICIPIOS:					
Los Teques	Los Teques	Guaicaipuro	11.101	5.125	5.976
Petare	Petare	Sucre	4.045	1.862	2.183
Chacao	Chacao	"	3.668	1.726	1.942
Guatire	Guatire	Zamora	3.225	1.612	1.613
Guarenas	Guarenas	Plaza	3.093	1.478	1.615
Santa Lucía	Reyes Cueta	Paz Castilo	2.735	1.240	1.495
Ocumare del Tuy	Ocumare del Tuy	Lander	2.409	1.199	1.210
Cúa	Cúa	Urdaneta	2.244	1.005	1.239
Caucagua	Caucagua	Acevedo	2.229	1.015	1.214
Santa Teresa	Santa Teresa	Paz Castillo	2.127	1.009	1.118
San José de Río Chico	San José de Río Chico	Páez	1.797	757	1.040
Curiepe	Curiepe	Brión	1.772	824	948
Charallave	Charallave	Urdaneta	1.733	799	934
Higuerote	Higuerote	Brión	1.730	839	891
Río Chico	Río Chico	Páez	1.686	745	941
Tacarigua	Tacarigua	Brión	1.137	489	648
San Fco. de Yare	San Fco. de Yare	Lander	973	466	507
La Democracia	La Democracia	"	964	459	505
Baruta	Baruta	Sucre	956	493	463
El Hatillo	El Hatillo	"	815	371	444
Panaquire	Panaquire	Acevedo	810	367	443
El Clavo	Arévalo González	"	724	351	373
Araira	Bolívar	Zamora	679	340	339
Paracotos	Paracotos	Guaicaipuro	659	302	357
San Pedro	San Pedro	"	575	287	288
Capaya	Capaya	Acevedo	511	226	285
Aragüita	Aragüita	"	504	231	273
Cúpira	Cúpira	Páez	479	212	267
Tapipa	Ribas	Acevedo	479	223	256
Tácata	Tácata	Guaicaipuro	386	181	205
El Guapo	El Guapo	Páez	365	156	209
San Antonio	San Antonio	Guaicaipuro	292	144	148
Carrizal	Carrizal	"	201	96	105
San Diego	Cecilio Acosta	"	187	107	80
OTROS LUGARES DE 500 O MAS HABITANTES:					
Parapara	Charallave	Urdaneta	2.660	1.470	1.190
Tazón	Cúa	"	2.596	1.401	1.195
Los Dos Caminos	Petare	Sucre	2.271	1.216	1.055

(Concluye en la página siguiente)

Cuadro N°. **181** (Conclusión)

DESIGNACION	UBICACION		POBLACION		
	Municipios	Distritos	Total	Varones	Hembras
OTROS LUGARES DE 500 O MAS HABITANTES:					
Los Chorros	Petare	Sucre	1.676	754	922
Las Martínez	Tacarigua	Brión	1.647	771	876
El Calvario	Ocumare del Tuy	Lander	1.640	766	874
Boca de Onza	"	"	1.589	828	761
Boleíta	Petare	Sucre	1.498	758	740
Río Chico Arriba	Río Chico	Páez	1.379	667	712
Macagüita	Cúa	Urdaneta	1.366	720	646
Mendoza	Ocumare del Tuy	Lander	1.250	630	620
San Antonio	San Fco. de Yare	"	1.153	648	505
Piñerúa (Belén)	Tacarigua	Brión	964	471	493
La Magdalena	Cúa	Urdaneta	898	457	441
Los Palos Grandes	Petare	Sucre	890	395	495
Bocainas	La Democracia	Lander	856	462	394
Quebrada Honda	Cúa	Urdaneta	856	429	427
Corocito	Ocumare del Tuy	Lander	834	385	449
Tocorón	San Fco. de Yare	"	818	420	398
Santa Bárbara	Río Chico	Páez	796	378	418
Santa Rita	Reyes Cueta	Paz Castillo	757	381	376
Sabana de la Cruz	Ocumare del Tuy	Lander	738	329	409
Sousa	Santa Teresa	Paz Castillo	728	386	342
San Antonio	Río Chico	Páez	725	343	382
El Jarillo	San Pedro	Guaicaipuro	724	401	323
Lagartijo	Ocumare del Tuy	Lander	720	385	335
El Cerrito	Petare	Sucre	687	340	347
La Madre	San José de Río Chico	Páez	634	291	343
San Vicente	Reyes Cueta	Paz Castillo	628	322	306
Estado Leal	Chacao	Sucre	613	280	333
Campo Alegre	"	"	580	214	366
Los Rosos	Cúa	Urdaneta	574	291	283
San José	Santa Teresa	Paz Castillo	551	255	296
El Pedregal	Chacao	Sucre	548	257	291
Santa Bárbara	Ocumare del Tuy	Lander	542	288	254
El Dorado	Petare	Sucre	521	227	294
El Secual	San Fco. de Yare	Lander	520	257	263
Casupos	Santa Teresa	Paz Castillo	511	281	230
Pueblo Nuevo	San José de Río Chico	Páez	502	219	283

ESTADO MONAGAS

Población de las capitales de Municipios y otros lugares de 500 o más habitantes, clasificada por sexo, importancia demográfica, Municipios y Distritos a que pertenecen

Cuadro N°. **182**

DESIGNACION	UBICACION		POBLACION		
	Municipios	Distritos	Total	Varones	Hembras
CAPITALES DE MUNICIPIOS:					
Maturín	San Simón	Maturín	10.705	5.212	5.493
Caripito	Colón	Bolívar	9.612	5.249	4.363
Quiriquire	Punceres	"	3.067	1.550	1.517
Caripe	Caripe	Caripe	2.830	1.368	1.462
San Antonio	San Antonio	Acosta	1.539	702	837
Caicara	Caicara	Cedeño	1.530	734	796
Santa Bárbara	Santa Bárbara	Maturín	1.383	694	689
Uracoa	Uracoa	Sotillo	1.319	635	684
Barrancas	Barrancas	"	1.276	599	677
Aguasay	Aguasay	Maturín	1.022	481	541
Teresén	Miranda	Caripe	764	357	407
Aragua de Maturín	Aragua de Maturín	Piar	749	277	372
Guanaguana	Guanaguana	"	609	300	309
San Francisco	San Francisco	Acosta	374	193	181
San Antonio de Tabasca	Tabasca	Sotillo	352	158	194
Areo	Areo	Cedeño	309	142	167
Chaguaramal	Chaguaramal	Piar	99	39	60
San Félix	San Félix	Cedeño	77	40	37
OTROS LUGARES DE 500 O MAS HABITANTES:					
El Furrial	San Simón	Maturín	2.216	1.142	1.074
Guanipa	"	"	1.501	827	674
La Sabana	Colón	Bolívar	1.457	739	718
Río Cocollar	San Antonio	Acosta	1.453	737	716
Jusepín	San Simón	Maturín	1.449	887	562
Pueblo Nuevo	Punceres	Bolívar	952	511	441
La Guanota	Caripe	Caripe	897	473	424
La Cruz	San Simón	Maturín	890	437	453
El Corozo	"	"	879	449	430
Sabana de Piedra	Caripe	Caripe	850	428	422
La Pica	San Simón	Maturín	826	431	395
Boca de Uracoa	Tabasca	Sotillo	822	438	384
La Manga	Colón	Bolívar	778	376	402
La Paloma	Uracoa	Sotillo	731	415	316
Colorado	San Antonio	Acosta	686	345	341
Río Chiquito	Guanaguana	Piar	676	368	308
Bajo Grande	Uracoa	Sotillo	639	336	303
Los Corocillos	San Antonio	Acosta	603	302	301
Campo Alegre	Areo	Cedeño	507	262	245
Mata Negra	Tabasca	Sotillo	507	250	257

ESTADO NUEVA ESPARTA

Población de las capitales de Municipios y otros lugares de 500 o más habitantes, clasificada por sexo, importancia demográfica, Municipios y Distritos a que pertenecen

Cuadro N°. 183

DESIGNACION	UBICACION		POBLACION		
	Municipios	Distritos	Total	Varones	Hembras
CAPITALES DE MUNICIPIOS:					
Porlamar	Luis Gómez	Mariño	6.426	2.694	3.732
La Asunción	Luisa Cáceres	Arismendi	4.061	1.826	2.235
Juangriego	Figueroa	Marcano	3.104	1.218	1.886
Altagracia	Sucre	Gómez	2.371	988	1.383
San Pedro	Villalba	Maneiro	2.198	987	1.211
Pampatar	Silva	"	2.177	1.063	1.114
Punta de Piedras	Tubores	Díaz	1.912	859	1.053
El Pilar	Aguirre	Maneiro	1.418	644	774
Santa Ana	Mata	Gómez	1.301	501	800
Tacarigua	Guevara	"	1.277	544	733
Espíritu Santo o El Valle	García	Mariño	1.227	538	689
Pedro González	Matasiete	Gómez	1.189	504	685
Los Millanes	Adrián	Marcano	921	356	565
San Juan Bautista	Lárez	Díaz	454	181	273
La Plaza	Antolín del Campo	Arismendi	447	197	250
OTROS LUGARES DE 500 O MAS HABITANTES:					
Puerto Fermín	Antolín del Campo	Arismendi	2.568	1.181	1.387
Boca de Río	Tubores	Díaz	2.098	904	1.194
Pedregales	Adrián	Marcano	1.454	486	968
Fajardo	Luis Gómez	Mariño	1.383	642	741
San Antonio	García	"	1.101	472	629
San Sebastián	Guevara	Gómez	1.082	443	639
Boca de Pozo	Tubores	Díaz	1.055	499	556
Bolívar	Mata	Gómez	1.015	436	579
La Guardia	Lárez	Díaz	1.002	422	580
Las Piedras	García	Mariño	927	405	522
Arismendi	Mata	Gómez	814	349	465
Cruz Grande	Luis Gómez	Mariño	761	318	443
La Paz	Antolín del Campo	Arismendi	701	328	373
El Espinal	Larez	Díaz	660	284	376
La Sabana	Matasiete	Gómez	656	296	360
Aricagua	Antolín del Campo	Arismendi	595	295	300
Guerra	Silva	Maneiro	595	273	322
El Salado	Antolín del Campo	Arismendi	589	283	306
Espinoza	Luisa Cáseres	"	567	262	305
El Guamache	Tubores	Díaz	562	234	328
Pueblo Nuevo	Luis Gómez	Mariño	539	214	325
Fuente Dueño	Lárez	Díaz	531	245	286
Güirigüire	Figueroa	Marcano	531	211	320
Genovés	Luis Gómez	Mariño	512	224	288
Fermines	Lárez	Díaz	504	186	318

ESTADO PORTUGUESA

Población de las capitales de Municipios y otros lugares de 500 o más habitantes, clasificada por sexo, importancia demográfica, Municipios y Distritos a que pertenecen

Cuadro N°. 184

DESIGNACION	UBICACION		POBLACION		
	Municipios	Distritos	Total	Varones	Hembras
CAPITALES DE MUNICIPIOS:					
Acarigua	Acarigua	Páez	6.134	3.055	3.079
Guanare	Guanare	Guanare	3.650	1.825	1.825
Araure	Araure	Araure	1.939	920	1.019
Biscucuy	Biscucuy	Sucre	1.627	790	837
Píritu	Píritu	Esteller	1.191	585	606
Villa Bruzual	Villa Bruzual	Turén	1.077	575	502
Agua Blanca	Agua Blanca	Araure	1.011	506	505
Paraíso de Chavasquén	Paraíso	Sucre	679	340	339
Ospino	Ospino	Ospino	507	238	269
Guanarito	Guanarito	Guanarito	382	192	190
San Rafael de Onoto	San Rafael de Onoto	Araure	232	108	124
La Misión	Canelones	Turén	229	128	101
Santa Rosalía	Santa Rosalía	"	221	109	112
Papelón	Papelón	Guanare	194	102	92
San Rafael	San Rafael de Palo Alzado	Sucre	151	75	76
Córdoba	Córdoba	Guanare	144	70	74
Payara	Payara	Páez	124	69	55
Santa Cruz	Santa Cruz	Turen	69	38	31
Nueva Florida	Nueva Florida	"	66	31	35
Concepción	Concepción	Sucre	65	39	26
Aparición	Aparición	Ospino	53	34	19
La Trinidad o La Capilla	La Trinidad o La Capilla	Guanarito	46	24	22
Pimpinela	Pimpinela	Páez	39	25	14
OTROS LUGARES DE 500 O MAS HABITANTES:					
El Bucaral	Biscucuy	Sucre	2.388	1.197	1.191
Santa Rosa	Paraíso	"	2.186	1.116	1.070
San José de Xaguas.	Biscucuy	"	1.683	853	830
Montañuelas	Araure	Araure	1.664	884	780
Santa Bárbara	Biscucuy	Sucre	1.069	558	511
Quebrada Negra	Paraíso	"	1.025	529	496
Palmarito	"	"	836	422	414
Hoja Blanca	Araure	Araure	787	401	386
El Guayabital	Biscucuy	Sucre	761	387	374
La Pica	Paraíso	"	752	405	347
La Montaña	"	"	707	341	366
Los Potreritos	Biscucuy	"	678	356	322
Peña Blanca	"	"	670	330	340
San José	"	"	653	341	312
Banco Libre	Villa Bruzual	Turén	569	309	260
El Regalo	Paraíso	Sucre	531	277	254
El Mosquito	Biscucuy	"	524	283	241
Santa Clara	Paraíso	"	507	259	248

ESTADO SUCRE

Población de las capitales de Municipios y otros lugares de 500 o más habitantes, clasificada por sexo, importancia demográfica, Municipios y Distritos a que pertenecen

Cuadro N°. **185**

DESIGNACION	UBICACION		POBLACION		
	Municipios	Distritos	Total	Varones	Hembras
CAPITALES DE MUNICIPIOS:					
Cumaná	Santa Inés, Altagracia, Ayacucho, Valentin Valiente	Sucre	25.893	12.038	13.855
Carúpano	Santa Rosa, Santa Catalina, Santa Teresa	Bermúdez	16.548	7.347	9.201
Río Caribe	Río Caribe	Arismendi	6.334	2.744	3.590
Güiria	Güiria	Mariño	5.885	2.777	3.108
Cumanacoa	Cumanacoa	Montes	4.066	1.835	2.231
Irapa	Irapa	Mariño	3.309	1.546	1.763
San José de Areocuar	San José de Areocuar	Bermúdez	2.276	1.142	1.134
Casanay	Mariño	Ribero	2.057	979	1.078
Cariaco	Cariaco	"	2.016	964	1.052
Yaguaraparo	Yaguaraparo	Arismendi	1.752	847	915
Marigüitar	Marigüitar	Mejía	1.696	766	930
El Pilar	El Pilar	Benítez	1.481	657	824
San Antonio del Golfo	San Antonio del Golfo	Mejía	1.286	576	710
Yoço	Punta de Piedras	Mariño	1.171	553	618
Manicuare	Manicuare	Sucre	1.149	530	619
Tunapuis	Tunapui	Benítez	1.114	589	525
Los Altos	Santa Fé	Sucre	982	460	522
Aricagua	Aricagua	Montes	859	418	441
Santa María	Santa María	Ribero	806	399	407
Villa Frontado	Rendón	"	692	347	345
San Lorenzo	San Lorenzo	Montes	681	318	363
El Rincón	El Rincón	Benítez	671	305	366
Arenas	Arenas	Montes	663	316	347
Guaraúnos	Guaraúnos	Benítez	655	327	328
Guariquén	Unión	"	634	339	295
Soro	Soro	Mariño	586	287	299
Catuaro	Catuaro	Ribero	551	263	288
Macuro	Cristóbal Colón	Mariño	521	285	236
Tunapuicito	Tunapuicito	Benítez	371	174	197
Villarroel o Quebra da Seca	San Fernando	Montes	321	174	147
Santa Cruz	Santa Cruz	Ribero	228	113	115
Las Vegas	San Juan	Sucre	206	106	100

(Continúa en la página siguiente.)

Cuadro N°. **185** (Continuación)

DESIGNACION	UBICACION		POBLACION		
	Municipios	Distritos	Total	Varones	Hembras
OTROS LUGARES DE 500 O MAS HABITANTES:					
Plaza Grande	Santa Catalina	Bermúdez	2.308	1.148	1.160
Puerto Santo	Río Caribe	Arismendi	1.914	972	942
Salinas de Araya	Manicuare	Sucre	1.851	937	914
Santa Isabel	Río Caribe	Arismendi	1.632	826	806
San Juanillo	Cumanacoa	Montes	1.611	802	809
Chacaracual	Río Caribe	Arismendi	1.591	799	792
El Rincón	Manicuare	Sucre	1.565	784	781
La Ceiba	El Pilar	Benítez	1.424	721	703
Macarapana	Santa Teresa	Bermúdez	1.414	656	758
Campo Claro	Irapa	Mariño	1.364	699	665
Cedeño	San José de Areocuar	Bermúdez	1.346	695	651
Agua Fría	Río Caribe	Arismendi	1.289	652	637
Tacaricual	Yaguaraparo	"	1.194	599	595
Mirabal	Irapa	Mariño	1.107	619	488
Saucedo	Cariaco	Ribero	1.081	525	556
Sanguijuela	San José de Areocuar	Bermúdez	1.061	534	527
El Morro	Río Caribe	Arismendi	1.041	502	539
Cangua	" "	"	1.038	528	510
Río Seco	Yaguaraparo	"	1.038	537	501
Guarapiche	Mariño	Ribero	1.033	499	534
San Antonio	Irapa	Mariño	1.032	533	499
Rio Casanay	San José de Areocuar	Bermúdez	1.023	539	484
Cangregal	"	"	1.005	542	463
Chanchunchú Nuevo	Santa Catalina	"	1.004	467	537
Fuente de Lourdes	San José de Areocuar	"	969	501	468
Las Charas	Río Caribe	Arismendi	952	493	459
Río Chiquito Arriba	Irapa	Mariño	933	478	455
La Laguna	Aricagua	Montes	924	455	469
Los Mangos	Rendón	Ribero	894	460	434
Soledad	Cariaco	"	857	425	432
El Guárico	Río Caribe	Arismendi	846	422	424
Chacopata	Manicuare	Sucre	827	457	370
Salobre	San José de Areocuar	Bermúdez	798	443	355
Chiguana	Cariaco	Ribero	775	363	412
Blanco Lugar	San José de Areocuar	Bermúdez	774	400	374
Nueva Colombia	"	"	774	432	342
Río Arenas	Arenas	Montes	753	353	400
Medina	Río Caribe	Arismendi	747	367	380
Las Margaritas	San José de Areocuar	Bermúdez	741	384	357

(Concluye en la página siguiente)

Cuadro N°. **185** (Conclusión)

DESIGNACION	UBICACION		POBLACION		
	Municipios	Distritos	Total	Varones	Hembras
OTROS LUGARES DE 500 O MAS HABITANTES:					
San Agustín	Yaguaraparo	Arismendi	739	410	329
Las Catanas	"	"	736	345	391
La Peña	San Antonio del Golfo	Mejía	704	332	372
Tacarigua	" "	"	701	362	339
Limonar	" "	"	698	360	338
Las Pidras	Aricagua	Montes	691	385	306
La Barranca	El Pilar	Benítez	673	330	343
Río del Medio	Yaguaraparo	Arismendi	672	349	323
Valencia	Irapa	Mariño	667	359	308
Cusma	Santa Rosa	Bermúdez	664	328	336
Los Arroyos	Guaraúnos	Benítez	655	323	332
Juasjuillar	Santa Cruz	Ribero	643	337	306
San Juan	Río Caribe	Arismendi	614	288	326
Pabellón	Santa María	Ribero	602	319	283
Camino Nuevo	Santa Inés	Sucre	594	303	291
La Pica	El Pilar	Benítez	594	294	300
Cariaquito	San José de Areocuar	Bermúdez	578	294	284
Punta de Araya	Manicuare	Sucre	578	284	294
Guayabero	Río Caribe	Arismendi	567	268	299
Guayacán de las Flores	Santa Catalina	Bermúdez	552	277	275
El Carmen	San Antonio del Golfo	Mejía	527	299	228
La Soledad	" "	"	520	245	275
Caratalito	Santa Catalina	Bermúdez	516	255	261
El Muco	"	"	514	253	261
Taguapire	Manicuare	Sucre	512	284	228

ESTADO TACHIRA

Población de las capitales de Municipios y otros lugares de 500 o más habitantes, clasificada por sexo, importancia demográfica, Municipios y Distritos a que pertenecen

Cuadro Nº. **186**

DESIGNACION	UBICACION		POBLACION		
	Municipios	Distritos	Total	Varones	Hembras
CAPITALES DE MUNICIPIOS:					
San Cristóbal	San Sebastián San Juan Bautista Pedro M. Morantes	San Cristóbal	31.447	14.672	16.775
Rubio	Rubio	Junín	5.778	2.719	3.059
San Antonio	San Antonio	Bolívar	4.943	2.361	2.582
Táriba	Táriba	Cárdenas	4.734	2.083	2.651
San Juan de Colón	San Juan de Colón	Ayacucho	4.118	1.881	2.237
La Grita	La Grita	Jáuregui	3.918	1.873	2.045
Independencia	Independencia	Capacho	2.122	1.015	1.107
Santa Ana	Córdoba	San Cristóbal	1.850	838	1.012
Pregonero	Pregonero	Uribante	1.671	761	910
Ureña	Ureña	Bolívar	1.658	781	877
Michelena	Michelena	Ayacucho	1.149	503	646
Seboruco	Seboruco	Jáuregui	1.015	477	538
Palmira	Palmira	Cárdenas	901	431	470
Queniquea	Sucre	"	848	430	418
Lobatera	Lobatera	Lobatera	804	377	427
El Cobre	Vargas	Jáuregui	792	418	374
Libertad	Libertad	Capacho	728	344	384
Río Bobo	San José de Bolívar	Jáuregui	469	247	222
Delicias	Delicias	Junín	444	246	198
Cordero	Andrés Bello	Cárdenas	395	175	220
Borotá	Constitución	Lobatera	349	155	194
San Pedro del Río	San Pedro del Río	Ayacucho	327	137	190
San Simón	San Simón	Jáuregui	199	91	108
La Fundación	Cárdenas	Uribante	189	102	87
San Antonio de Caparo	San Antonio de Caparo	"	74	34	40
OTTOS LUGARES DE 500 O MAS HABITANTES:					
Sabana Arriba	Pedro M. Morantes	San Cristóbal	4.367	2.310	2.057
Alquitrana	Rubio	Junín	914	516	398
San Félix	San Juan de Colón	Ayacucho	663	344	319
Juan Balique	Rubio	Junín	636	320	316
Providencia	"	"	537	268	269
Sabanal de Medio	San Juan Bta.	San Cristóbal	514	254	260
El Guamal	La Grita	Jáuregui	513	259	254

ESTADO TRUJILLO

Población de las capitales de Municipios y otros lugares de 500 o más habitantes, clasificada por sexo, importancia demográfica, Municipios y Distritos a que pertenecen

Cuadro N°. **187**

DESIGNACION	UBICACION		POBLACION		
	Municipios	Distritos	Total	Varones	Hembras
CAPITALES DE MUNICIPIOS:					
Valera	Valera	Valera	10.553	4.979	5.574
Trujillo	Matriz / Chiquinquirá	Trujillo	6.954	3.265	3.689
Boconó	Boconó	Boconó	4.181	1.812	2.369
Betijoque	Betijoque	Betijoque	3.419	1.457	1.962
Escuque	Escuque	Escuque	2.196	931	1.265
Pampanito	Pampanito	Trujillo	2.158	1.057	1.101
Carache	Carache	Carache	2.010	843	1.167
Pompán	Pampán	Trujillo	1.969	870	1.099
Sabana Grande	Bolívar	Betijoque	1.909	933	976
Motatán	Motatán	Valera	1.888	904	984
El Dividive	Miranda	Betijoque	1.696	818	878
Sabana de Mendoza	Sucre	"	1.598	774	824
Chejendé	Candelaria	Carache	1.494	648	846
Mendoza	Mendoza	Valera	1.133	557	576
Santa Ana	Santa Ana	Trujillo	1.120	478	642
Niquitao	Niquitao	Boconó	999	423	576
ElMorro	Campo Elías	"	934	448	486
Isnotú	Libertad	Betijoque	899	405	494
Sabana Libre	Sabana Libre	Escuque	831	349	482
Jajó	Jajó	Urdaneta	791	363	428
San Rafael de Carvajal	San Rafael de Carvajal	Valera	771	355	416
Monte Carmelo	Monte Carmelo	Escuque	768	318	450
San Lázaro	San Lázaro	Trujillo	749	311	438
Cuicas	Cuicas	Carache	719	308	411
La Mesa	La Mesa	Urdaneta	667	299	368
La Puerta	La Puerta	"	640	307	333
El Burrero	El Burrero	"	613	281	332
El Alto	La Unión	Escuque	558	244	314
El Batatal	Ayacucho	Boconó	540	261	279
Bolivia	Bolivia	Carache	531	243	288
La Quebrada	La Quebrada	Urdaneta	525	235	290
Tostós	Tostós	Boconó	486	219	267
La Concepción	La Concepción	Carache	436	202	234
San Jacinto	San Jacinto	Trujillo	413	182	231
La Plazuela	Cruz Carrillo	Trujillo	410	186	224
Burbusay	Burbusay	Boconó	379	160	219
Torococo	Carrillo	Carache	362	163	199
Mitón	Cegarra	"	276	119	157

(Continúa en la página siguiente.)

Cuadro N°. **187** (Continuación)

DESIGNACION	UBICACION		POBLACION		
	Municipios	Distritos	Total	Varones	Hembras
CAPITALES DE MUNICIPIOS:					
Las Mesitas	General Ribas	Boconó	274	130	144
San Miguel	San Miguel	"	235	110	125
La Ceiba	La Ceiba	Betijoque	223	109	114
San Rafael	Rafael Rangel	Boconó	192	86	106
OTROS LUGARES DE 500 O MAS HABITANTES:					
Cristóbal	Monte Carmelo	Escuque	3.059	1.607	1.452
La Cima	Campo Elías	Boconó	2.380	1.161	1.219
Campo Alegre	San Rafael de Carvajal	Valera	1.809	865	944
Guaramacal	Boconó	Boconó	1.774	903	871
Agua Fría	"	"	1.624	821	803
Tuñame	Jajó	Urdaneta	1.408	693	715
Los Salvajes	Carache	Carache	1.234	610	624
Mosquey	Boconó	Boconó	1.226	624	602
Estiguates	El Burrero	Urdaneta	1.191	611	580
Musubá	Chiquinquirá	Trujillo	1.160	652	508
Cordillera	El Burrero	Urdaneta	1.102	526	576
San Isidro	Chiquinquirá	Trujillo	1.100	637	463
El Canjilón	Niquitao	Niquitao	1.097	511	586
Loma Metimbús	Boconó	Boconó	958	485	473
Boca del Monte	"	"	924	426	498
Jiménez	Ayacucho	"	918	456	462
La Cejita	Motatán	Valera	918	457	461
La Viravira	Boconó	Boconó	906	446	460
El Pabellón	"	"	898	397	501
Miquimú	La Concepción	Carache	873	429	444
Miquia Arriba	"	"	840	415	425
Capillanía	Cruz Carrillo	Trujillo	818	412	406
Santa Apolonia	La Ceiba	Betijoque	807	448	359
Cerro Libre	Ciucas	Carache	806	377	429
El Rincón	La Concepción	"	805	421	384
La Playa	Carache	"	778	346	432
Montero	Jajó	Urdaneta	731	366	365
Las Aguaditas	San Lázaro	Trujillo	724	339	385
Corozo	Santa Ana	"	709	350	359
La Travesía	Santa Ana	Trujillo	701	337	364
Santo Domingo	Carache	Carache	677	320	357
Cambimbú	El Burrero	Urdaneta	671	347	324

(Concluye en la página siguiente.)

Cuadro N°. **187** (Conclusión).

DESIGNACION	UBICACION		POBLACION		
	Municipios	Distritos	Total	Varones	Hembras
OTROS LUGARES DE 500 O MAS HABITANTES:					
El Boquerón	Boconó	Boconó	671	352	319
Mogotón	Carrillo	Carache	643	307	336
Agua Obispo	Carache	"	639	310	329
Río Arriba	Boconó	Boconó	637	301	336
Jiménez	San Lázaro	Trujillo	635	327	308
Esdovás	La Quebrada	Urdaneta	633	295	338
Quebrada Seca	La Concepción	Carache	622	284	338
El Potrero	Tostós	Boconó	619	313	306
Mesa García	Chiquinquirá	Trujillo	616	227	389
Loma del Santo	Niquitao	Bonocó	614	319	295
El Maciegal	Boconó	"	613	324	289
La Peña	Carache	Carache	612	307	305
La Cuchilla	Campo Elías	Boconó	608	333	275
Agua Clara	Tostós	"	601	320	281
La Cava	San Miguel	"	601	285	316
Otra Banda	Campo Elías	"	594	318	276
Mesa Contreras	El Burrero	Urdaneta	590	290	300
La Cuchilla	Carache	Carache	586	290	296
Loma Bonilla	"	"	584	253	331
La Amarilla	Monte Carmelo	Escuque	583	277	306
Segunda Sabana	Boconó	Boconó	580	275	305
Tirao	"	"	580	302	278
El Cerro	Pampán	Trujillo	579	288	291
Las Negritas	Boconó	Boconó	565	281	284
El Saguá	Campo Elías	"	557	256	301
La Guanda	Carrillo	Carache	553	291	262
Chejendé	Niquitao	Boconó	552	271	281
Quebrada de Agua	La Concepción	Carache	544	242	302
Vega del Guamo	Boconó	Boconó	533	253	280
Santa Rita	"	"	531	269	262
Las Mesetas	Motatán	Valera	529	275	254
Loma Arriba	Tostós	Boconó	527	278	249
Tirandá	"	"	519	262	257
La Puerta	"	"	518	242	276
El Algarrobo	Chiquinquirá	Trujillo	516	336	180
Río Negro Abajo	San Miguel	Boconó	513	256	257
Cerro del Santo	Boconó	"	507	255	252

ESTADO YARACUY

Población de las capitales de Municipios y otros lugares de 500 o más habitantes, clasificada por sexo, importancia demográfica, Municipios y Distritos a que pertenecen

Cuadro Nº. 188

DESIGNACION	UBICACION		POBLACION		
	Municipios	Distritos	Total	Varones	Hembras
CAPITALES DE MUNICIPIOS:					
San Felipe	San Felipe	San Felipe	11.067	5.202	5.865
Yaritagua	Peña	Yaritagua	5.399	2.394	3.005
Nirgua	Nirgua	Nirgua	4.284	1.853	2.431
Cocorote	Cocorote	San Felipe	2.825	1.349	1.476
Chivacoa	Chivacoa	Bruzual	2.425	1.142	1.283
Urachiche	Urachiche	Urachiche	2.175	972	1.203
Aroa	Aroa	Bolívar	2.117	1.025	1.092
Guama	Guama	Sucre	2.097	930	1.167
Marín	San Javier	San Felipe	1.269	662	607
Campo Elías	Campo Elías	Bruzual	1.206	554	652
San Pablo	San Pablo	Sucre	1.014	455	559
Albarico	Albarico	San Felipe	940	454	486
Boraure	Páez	Sucre	846	421	425
Salom	Salom	Nirgua	677	314	363
Farriar	Veroes	San Felipe	417	198	219
Temerla	Temerla	Nirgua	253	115	138
OTROS LUGARES DE 500 O MAS HABITANTES:					
San Lorenzo	Nirgua	Nirgua	937	483	454
Sabana de Parra	Urachiche	Urachiche	857	411	446
La Sabana	Guama	Sucre	775	364	411
El Maral	Nirgua	Nirgua	746	394	352
Cambural	Peña	Yaritagua	691	373	318
Agua Fría	Aroa	Bolívar	690	373	317
Cangrejito	"	"	651	338	313
La Gotera	San Pablo	Sucre	637	308	329
Cerro de Paja	Nirgua	Nirgua	631	319	312
Campo Nuevo	Guama	Sucre	630	303	327
La Mosca	San Felipe	San Felipe	621	332	289
Los Canelitos	Aroa	Bolívar	603	310	293
Río Arriba	Urachiche	Urachiche	587	278	309
Aguaruca	"	"	579	288	291
Cascabel	San Felipe	San Felipe	575	264	311
Cerros Blancos	Nirgua	Nirgua	568	293	275
La Horqueta	Aroa	Bolívar	557	285	272
La Piedra	Peña	Yaritagua	506	255	251

ESTADO ZULIA

Población de las capitales de Municipios y otros lugares de 500 o más habitantes, clasificada por sexo, importancia demográfica, Municipios y Distritos a que pertenecen

Cuadro N°. 189

DESIGNACION	UBICACION		POBLACION		
	Municipios	Distritos	Total	Varones	Hembras
CAPITALES DE MUNICIPIOS:					
Maracaibo	Bolívar, Coquibacoa, Cristo de Aranza, Chiquinquirá, Santa Bárbara, Santa Lucía	Maracaibo	112.519	53.881	58.638
Cabimas	Cabimas	Bolívar	11.222	5.758	5.464
Sabaneta Larga	San Juan de Dios	Maracaibo	6.598	3.287	3.311
San Carlos del Zulia	San Carlos del Zulia	Colón	4.258	2.124	2.134
Machiques	Libertad	Perijá	3.896	1.961	1.935
San Timoteo	General Urdaneta	Sucre	3.880	2.132	1.748
Santa Rita	Santa Rita	Bolívar	3.513	1.695	1.818
Altagracia	Altagracia	Miranda	3.257	1.542	1.715
Encontrados	Encontrados	Colón	3.053	1.553	1.500
La Concepción	La Concepción	Urdaneta	2.816	1.321	1.495
San Rafael o El Moján	San Rafael o El Moján	Mara	2.221	1.084	1.137
Rosario	Rosario	Perijá	1.958	946	1.012
Ciudad Ojeda	Lagunillas	Bolívar	1.567	944	623
Bobures	Bobures	Sucre	1.420	710	710
El Toro	Padilla	Mara	1.196	604	592
Carmelo	Carmelo	Urdaneta	1.143	542	601
Chiquinquirá	Chiquinquirá	"	956	428	528
Quisiro	Faría	Miranda	850	399	451
San Francisco	San Francisco	Maracaibo	715	347	368
Santa Cruz del Zulia	Sta. Cruz del Zulia	Colón	674	311	363
Sinamaica	Sinamaica	Páez	629	310	319
Paraguaipoa	Goajira	"	604	339	265
San Carlos	Monagas	Mara	569	354	215
Gibraltar	Gibraltar	Sucre	517	249	268
San Antonio	Heras	"	504	294	210
Carrasquero	Luis de Vicente	Mara	472	240	232
Garcitas	Urribarri	Colón	372	197	175
Santa Cruz de Mara	Ricaurte	Mara	131	64	67
OTROS LUGARES DE 500 O MAS HABITANTES					
Campo Grande	Lagunillas	Bolívar	3.400	1.856	1.544
Campo Ayacucho	"	"	2.872	1.505	1.367
La Limpia	San Juan de Dios	Maracaibo	2.484	1.326	1.158

(Continúa en la página siguiente.)

Cuadro Nº. **189** (Continuación)

DESIGNACION	UBICACION		POBLACION		
	Municipios	Distritos	Total	Varones	Hembras
OTROS LUGARES DE 500 O MAS HABITANTES:					
Las 40 Casas	Cabimas	Bolívar	2.282	1.182	1.100
La Montañita	"	"	2.113	1.021	1.092
Campo Concordia	"	"	1.862	972	890
Campo Alegría	Lagunillas	"	1.799	936	863
Tierra Negra	Cabimas	"	1.789	892	897
Ancón Alto	San Juan de Dios	Maracaibo	1.779	946	833
Las Morochas	Lagunillas	Bolívar	1.765	902	863
La Rosa	Cabimas	"	1.602	800	802
Tamare	Ricaurte	Mara	1.527	786	741
Campo Miraflores	Cabimas	Bolívar	1.458	737	721
San Isidro	San Juan de Dios	Maracaibo	1.404	727	677
Ancón Bajo	" "	"	1.345	721	624
Sabaneta de Palma	Altagracia	Miranda	1.330	659	671
El Guayabo	Encontrados	Colón	1.314	731	583
El Rosado	La Concepción	Urdaneta	1.295	597	698
Jobo Bajo	San Juan de Dios	Maracaibo	1.277	695	582
Puerto Escondido	Santa Rita	Bolívar	1.232	578	654
Las Piedras	Libertad	Perijá	1.187	628	559
Parral del Sur	La Concepción	Urdaneta	1.178	534	644
San José	Libertad	Perijá	1.176	627	549
San Juan	Bobures	Sucre	1.175	713	462
El Perú	San Francisco	Maracaibo	1.162	533	629
El Barro	Sinamaica	Páez	1.133	552	581
Las Cruces	Ricaurte	Mára	1.093	604	489
Palmarejo	Chiquinquira	Urdaneta	1.084	473	611
Bachaquero	Lagunillas	Bolívar	1.066	594	472
Potreritos	Carmelo	Urdaneta	1.066	468	598
El Bajo	San Francisco	Maracaibo	996	489	507
Tasajeras	Lagunillas	Bolívar	991	479	512
Cañada Honda	San Juan de Dios	Maracaibo	960	486	474
Puerto Nuevo	Lagunillas	Bolívar	952	497	455
Monte Claro Bajo	Coquibacoa	Maracaibo	931	452	479
Río Limón	Sinamaica	Páez	931	493	438
Jobo Alto	San Juan de Dios	Maracaibo	894	479	415
Las Cabillas	Cabimas	Bolívar	872	436	436
Mene Grande	General Urdaneta	Sucre	869	519	350
Membrillos	Ricaurte	Mara	844	454	390
Tía Juana	Cabimas	Bolívar	830	434	396
Santa Rosa de Agua	Coquibacoa	Maracaibo	810	427	383
Calle Larga	Libertad	Perijá	791	450	341
Barrancas	Santa Rita	Bolívar	790	373	417

(Concluye en la página siguiente.)

Cuadro N°. **189** (Conclusión)

DESIGNACION	UBICACION		POBLACION		
	Municipios	Distritos	Total	Varones	Hembras
OTROS LUGARES DE 500 O MAS HABITANTES:					
Punta de Palma	Altagracia	Miranda	781	394	387
El Caño	Coquibacoa	Maracaibo	770	416	354
Puerto Rico	General Urdaneta	Sucre	764	424	340
Taparito	Cabimas	Bolívar	737	405	332
La Vereda	"	"	713	348	365
Punta de Leiva	Altagracia	Miranda	709	345	364
Caraquitas	Luis de Vicente	Mara	686	332	354
Boca del Caño	Sinamaica	Páez	680	334	346
Motatán del Río	General Urdaneta	Sucre	680	404	276
La Paloma	Encontrados	Colón	671	373	298
El Milagro	Lagunillas	Bolívar	664	326	338
Los Teques	San Juan de Dios	Maracaibo	654	338	316
El Paraíso	San Francisco	"	645	301	344
Punta Gorda	Cabimas	Bolívar	640	322	318
Las Cabeceras	Padilla	Mara	618	309	309
Palmarejo	Santa Rita	Bolívar	594	286	308
San Benito	San Farncisco	Maracaibo	592	273	319
Jobitos	Altagracia	Miranda	589	306	283
Casigua	Encontrados	Colón	579	337	242
Punta de Piedra	Altagracia	Miranda	571	280	291
Laguneta	Urribarrí	Colón	568	305	263
Cueva Carrizal	San Rafael o El Moján	Mara	568	264	304
Bella Vista	Lagunillas	Bolívar	564	262	302
El Caimito	Altagracia	Miranda	555	301	254
La Goajira	San Francisco	Maracaibo	552	264	288
Cardonal	Cabimas	Bolívar	528	269	259
El Hato	Padilla	Mara	517	272	245
La Culebra	San Carlos de Zulia	Colón	511	289	222
Sotavento	Padilla	Mara	500	260	240

TERRITORIO FEDERAL AMAZONAS

Población de las capitales de Departamentos y otros lugares de 500 o más habitantes, clasificada por sexo, importancia demográfica y Departamento a que pertenecen

Cuadro N°. 190

DESIGNACION	DEPARTAMENTOS	POBLACION		
		Total	Varones	Hembras
CAPITALES DE DEPARTAMENTOS:				
Puerto Ayacucho	Atures	856	504	352
San Carlos de Río Negro	Río Negro	468	241	227
Marca	Casiquiare	392	187	205
San Fernando de Atabapo	Atabapo	143	73	70

TERRITORIO FEDERAL DELTA AMACURO

Población de las capitales de Departamentos y otros lugares de 500 o más habitantes, clasificada por sexo, importancia demográfica y Departamento a que pertenecen

Cuadro N°. 191

DESIGNACION	DEPARTAMENTOS	POBLACION		
		Total	Varones	Hembras
CAPITALES DE DEPARTAMENTOS:				
Tucupita	Tucupita	3.399	1.740	1.659
Pedernales	Pedernales	712	384	328
Curiapo	Antonio Díaz	216	118	98
OTROS LUGARES DE 500 O MAS HABITANTES:				
Caporito	Tucupita	724	380	344

OCTAVA PARTE

CENSOS DE CASAS
Y
DATOS SANITARIOS

[redacted] Datos sanitarios relativos a las viviendas clasificados por Entidades

Cuadro N°. 191

DESIGNACION	TOTAL DE VIVIENDAS	CALIDAD DEL TECHO				CALIDAD DEL PISO		
		De Paja	OTROS TECHOS (QUE NO SON DE PAJA)		No declarado	De tierra	De Cemento ó mosaico	No declarado
			Con cielo raso	Sin cielo raso				
LA REPUBLICA	**668.752**	**429.308**	**42.717**	**176.494**	**20.233**	**468.790**	**178.312**	**21.650**
VIVIENDAS PARTICULARES:								
Ranchos	406.460	403.186	13	75	3.186	374.540	26.811	5.109
De albañilería	241.147	25.710	40.687	172.403	2.347	93.069	146.179	1.899
VIVIENDAS COLECTIVAS:								
De apartamentos y vecindad	4.102	248	1.065	2.681	108	693	3.286	123
Hoteles, pensiones y otras	2.585	78	899	1.251	357	334	1.901	350
VIVIENDAS NO ESPECIFICADAS	14.458	86	53	84	14.235	154	135	14.169
DISTRITO FEDERAL	**54.062**	**12.750**	**17.718**	**20.638**	**2.956**	**11.464**	**40.335**	**2.263**
VIVIENDAS PARTICULARES:								
Ranchos	12.738	12.161	—	—	577	8.914	3.516	308
De albañilería	36.960	529	16.422	19.029	980	2.369	33.997	594
VIVIENDAS COLECTIVAS:								
De apartamentos y vecindad	2.476	51	866	1.466	93	85	2.337	54
Hoteles, pensiones y otras	583	9	429	140	5	96	481	6
VIVIENDAS NO ESPECIFICADAS	1.305	—	1	3	1.301	—	4	1.301
ESTADO ANZOATEGUI	**28.080**	**21.626**	**932**	**4.789**	**733**	**21.848**	**5.432**	**800**
VIVIENDAS PARTICULARES:								
Ranchos	21.079	20.946	—	—	133	19.131	1.791	157
De albañilería	6.263	661	874	4.675	53	2.664	3.519	80
VIVIENDAS COLECTIVAS								
De apartamentos y vecindad	70	13	7	49	1	31	39	—
Hoteles, pensiones y otras	85	4	49	31	1	14	71	—
VIVIENDAS NO ESPECIFICADAS	583	2	2	34	545	8	12	563
ESTADO APURE	**12.281**	**11.329**	**79**	**770**	**103**	**11.530**	**570**	**181**
VIVIENDAS PARTICULARES								
Ranchos	11.191	11.180	—	—	11	10.999	107	85
De albañilería	1.012	149	79	770	14	531	463	18
VIVIENDAS COLECTIVAS								
De apartamentos y vecindad	—	—	—	—	—	—	—	—
Hoteles, pensiones y otras	—	—	—	—	—	—	—	—
VIVIENDAS NO ESPECIFICADAS	78	—	—	—	78	—	—	78

viviendas habitadas en VENEZUELA,

Federales y tipos de viviendas

ELIMINACION DE EXCRETAS				ABASTECIMIENTO DE AGUA				SITUACION DEL AGUA EN LAS CASAS			DISTRIBUCION Y HACINAMIENTO		DISPOSICION DE LAS BASURAS		
W. C.	Letrinas	Suelo	No declarado	Acueducto	Pozo	Río	No declarado	Agua corriente dentro de la casa	Tiene que ser conducida a la casa	No declarado	Piezas destinadas a dormir	Número de personas que duermen en dichas piezas	En recipiente cerrado	A descubierto	No declarado
70.550	**88.789**	**488.713**	**20.700**	**193.324**	**246.153**	**199.497**	**29.778**	**105.296**	**536.852**	**26.604**	**1.285.548**	**3.577.710**	**60.255**	**572.439**	**36.058**
5.853	29.836	366.739	4.032	53.250	181.270	163.481	8.459	17.293	384.016	5.151	639.638	2.109.951	8.267	384.869	13.324
61.098	57.356	120.629	2.064	135.141	63.916	35.627	6.463	84.232	150.292	6.623	606.436	1.373.369	49.162	184.170	7.815
2.257	1.062	727	56	3.133	549	222	198	2.332	1.536	234	26.360	69.962	1.827	1.979	296
1.278	499	452	356	1.719	339	97	430	1.376	780	429	12.366	22.350	942	1.186	457
64	36	166	14.192	81	79	70	14.228	63	228	14.167	748	2.078	57	235	14.166
29.324	**10.587**	**11.570**	**2.581**	**40.319**	**5.243**	**4.271**	**4.229**	**26.790**	**23.830**	**3.442**	**167.825**	**356.762**	**27.876**	**19.527**	**6.659**
926	3.159	8.008	645	6.555	1.811	3.214	1.158	845	11.406	487	22.154	63.646	1.704	8.692	2.342
25.968	6.929	3.464	599	31.043	3.250	1.030	1.637	23.676	11.782	1.502	121.420	231.209	24.137	10.072	2.751
1.903	458	83	32	2.160	172	18	126	1.763	594	119	19.134	52.647	1.616	635	225
523	41	15	4	557	10	9	7	504	46	33	5.098	9.134	417	128	38
4	—	—	1.301	4	—	—	1.301	2	2	1.301	19	126	2	—	1.303
2.008	**5.271**	**19.780**	**1.021**	**5.683**	**12.406**	**9.235**	**756**	**4.372**	**22.558**	**1.150**	**52.194**	**142.675**	**1.728**	**25.614**	**738**
833	2.482	17.427	337	3.096	9.948	7.917	118	2.978	17.578	523	36.996	108.115	898	20.058	123
1.110	2.698	2.336	119	2.481	2.425	1.285	72	1.328	4.873	62	14.511	33.033	774	5.436	53
16	44	10	—	38	5	24	9	16	52	2	252	643	11	59	—
47	29	7	2	66	10	9	—	48	37	—	381	738	43	42	—
2	18	—	563	2	18	—	563	2	18	563	54	146	2	19	562
113	**1.307**	**10.738**	**123**	**1.007**	**6.558**	**4.564**	**152**	**958**	**11.014**	**309**	**19.788**	**63.657**	**227**	**11.763**	**291**
13	704	10.430	44	310	6.390	4.421	70	301	10.688	202	16.990	57.472	121	10.864	206
100	603	308	1	697	168	143	4	657	326	29	2.798	6.185	106	899	7
—	—	—	—	—	—	—	—	—	—	—	—	—	—	—	—
—	—	—	—	—	—	—	—	—	—	—	—	—	—	—	—
—	—	—	78	—	—	—	78	—	—	78	—	—	—	—	78

(Continúa en la página siguiente.)

Datos sanitarios relativos a las clasificados por Entidades

Cuadro N°. **191** (Continuación)

DESIGNACION	TOTAL DE VIVIENDAS	CALIDAD DEL TECHO				CALIDAD DEL PISO		
		De Paja	OTROS TECHOS (QUE NO SON DE PA.A)		No declarado	De tierra	De cemento ó mosaico	No declarado
			Con cielo raso	Sin cielo raso				
ESTADO ARAGUA	**25.646**	**14.019**	**884**	**9.300**	**1.443**	**16.327**	**8.363**	**956**
VIVIENDAS PARTICULARES								
Ranchos	14.026	13.606	—	—	420	12.966	882	178
De albañilería	10.666	410	857	9.010	389	3.299	7.228	139
VIVIENDAS COLECTIVAS								
De apartamentos y vecindad	270	3	14	249	4	53	207	10
Hoteles, pensiones y otras	55	—	13	41	1	9	46	—
VIVIENDAS NO ESPECIFICADAS	629	—	—	—	629	—	—	629
ESTADO BARINAS	**11.966**	**11.162**	**33**	**231**	**540**	**11.151**	**371**	**444**
VIVIENDAS PARTICULARES								
Ranchos	11.004	10.844	—	—	160	10.725	220	59
De albañilería	553	290	29	223	11	405	145	3
VIVIENDAS COLECTIVAS								
De apartamentos y vecindad	37	27	3	7	—	18	6	13
Hoteles, pensiones y otras	3	1	1	1	—	3	—	—
VIVIENDAS NO ESPECIFICADAS	369	—	—	—	369	—	—	369
ESTADO BOLIVAR	**17.642**	**12.871**	**2.228**	**1.983**	**560**	**12.407**	**4.751**	**484**
VIVIENDAS PARTICULARES								
Ranchos	12.322	12.179	—	—	143	10.841	1.412	69
De albañilería	4.878	687	2.200	1.966	25	1.549	3.306	23
VIVIENDAS COLECTIVAS								
De apartamentos y vecindad	36	5	20	11	—	14	22	—
Hoteles, pensiones y otras	14	—	8	6	—	3	11	—
VIVIENDAS NO ESPECIFICADAS	392	—	—	—	392	—	—	392
ESTADO CARABOBO	**33.285**	**17.179**	**1.782**	**13.391**	**933**	**18.978**	**13.346**	**961**
VIVIENDAS PARTICULARES								
Ranchos	16.905	16.833	—	—	72	15.315	1.534	56
De albañilería	15.258	318	1.722	13.185	33	3.608	11.583	67
VIVIENDAS COLECTIVAS								
De partamentos y vecindad	221	15	41	162	3	37	170	14
Hoteles, pensiones y otras	77	13	19	44	1	18	59	—
VIVIENDAS NO ESPECIFICADAS	824	—	—	—	824	—	—	824

viviendas habitadas en VENEZUELA,

Federales y tipos de viviendas

ELIMINACION DE EXCRETAS				ABASTECIMIENTO DE AGUA				SITUACION DEL AGUA EN LAS CASAS			DISTRIBUCION Y HACINAMIENTO		DISPOSICION DE LAS BASURAS		
W.C.	Letrinas	Suelo	No declarado	Acueducto	Pozo	Río	No declarado	Agua corriente dentro de la casa	Tiene que ser conducida a la casa	No declarado	Piezas destinadas a dormir	Número de personas que duermen en dichas piezas	En recipiente cerrado	A descubierto	No declarado
3.084	**6.889**	**14.501**	**1.172**	**8.735**	**4.205**	**9.510**	**3.196**	**4.875**	**18.642**	**2.129**	**54.214**	**129.760**	**1.978**	**19.959**	**3.709**
281	1.825	11.527	393	2.260	2.243	7.994	1.529	699	12.762	565	23.575	67.803	285	11.893	1.848
2.672	4.909	2.942	143	6.240	1.936	1.495	995	3.997	5.767	902	28.559	58.144	1.619	7.859	1.188
101	132	30	7	188	22	20	40	142	100	28	1.654	2.961	51	179	40
30	23	2	—	47	4	1	3	37	13	5	426	852	23	28	4
—	—	—	629	—	—	—	629	—	—	629	—	—	—	—	629
61	**1.588**	**9.821**	**496**	**366**	**7.143**	**3.975**	**482**	**162**	**11.038**	**706**	**17.810**	**58.199**	**81**	**11.222**	**663**
42	1.398	9.441	123	328	6.717	3.849	110	118	10.560	326	16.554	54.748	65	10.659	280
18	177	354	4	36	400	114	3	42	500	11	1.142	3.216	14	525	14
1	10	26	—	2	23	12	—	1	36	—	102	214	2	35	—
—	3	—	—	—	3	—	—	1	2	—	12	21	—	3	—
—	—	—	369	—	—	—	369	—	—	369	—	—	—	—	369
766	**6.043**	**10.376**	**457**	**2.625**	**7.807**	**6.696**	**514**	**1.614**	**15.357**	**671**	**34.644**	**86.522**	**1.042**	**15.991**	**609**
120	2.790	9.358	54	941	5.944	5.329	108	357	11.795	170	22.305	61.672	342	11.801	179
644	3.217	1.006	11	1.665	1.852	1.347	14	1.251	3.520	107	12.167	24.475	689	4.152	37
1	25	10	—	13	9	14	—	4	30	2	113	234	10	25	1
1	11	2	—	6	2	6	—	2	12	—	59	141	1	13	—
—	—	—	392	—	—	—	392	—	—	392	—	—	—	—	392
3.621	**10.867**	**17.868**	**929**	**15.490**	**5.893**	**10.855**	**1.047**	**7.248**	**24.985**	**1.052**	**70.093**	**169.221**	**3.561**	**28.719**	**1.005**
185	2.244	14.398	78	3.615	4.102	9.069	119	519	16.291	95	26.377	81.531	268	16.549	88
3.386	8.435	3.411	26	11.630	1.776	1.755	97	6.584	8.547	127	42.126	84.130	3.237	11.934	87
27	155	38	1	182	14	19	6	110	105	6	1.193	2.941	31	185	5
23	33	21	—	63	1	12	1	35	42	—	397	619	25	51	1
—	—	—	824	—	—	—	824	—	—	824	—	—	—	—	824

(Continúa en la página siguiente.)

Datos sanitarios relativos a las

clasificados por Entidades

Cuadro N°. **191** (Continuación)

DESIGNACION	TOTAL DE VIVIENDAS	CALIDAD DEL TECHO				CALIDAD DEL PISO		
		De Paja	OTROS TECHOS (QUE NO SON DE PAJA)		No declarado	De tierra	De Cemento ó mosaico	No declarado
			Con cielo raso	Sin cielo raso				
ESTADO COJEDES	**9.568**	**8.631**	**52**	**693**	**192**	**8.589**	**774**	**205**
VIVIENDAS PARTICULARES								
Ranchos	8.537	8.534	—	—	3	8.313	211	13
De albañilería	843	97	52	693	1	276	563	4
VIVIENDAS COLECTIVAS								
De apartamentos y vecindad	—	—	—	—	—	—	—	—
Hoteles, pensiones y otras	—	—	—	—	—	—	—	—
VIVIENDAS NO ESPECIFICADAS	188	—	—	—	188	—	—	188
ESTADO FALCON	**41.000**	**27.095**	**632**	**12.429**	**844**	**33.506**	**7.265**	**229**
VIVIENDAS PARTICULARES:								
Ranchos	24.845	24.094	—	—	751	23.711	1.091	43
De albañilería	16.034	2.970	606	12.366	92	9.751	6.117	166
VIVIENDAS COLECTIVAS								
De apartamentos y vecindad	69	30	4	34	1	36	13	20
Hoteles, pensiones y otras	52	1	22	29	—	8	44	—
VIVIENDAS NO ESPECIFICADAS	—	—	—	—	—	—	—	—
ESTADO GUARICO	**24.982**	**20.003**	**141**	**3.229**	**1.609**	**20.828**	**2.610**	**1.544**
VIVIENDAS PARTICULARES								
Ranchos	19.159	19.071	—	—	88	18.298	852	9
De albañilería	4.262	924	135	3.199	4	2.517	1.730	15
VIVIENDAS COLECTIVAS								
De apartamentos y vecindad	17	5	—	12	—	7	7	3
Hoteles, pensiones y otras	27	3	6	18	—	6	21	—
VIVIENDAS NO ESPECIFICADAS	1.517	—	—	—	1.517	—	—	1.517
ESTADO LARA	**56.639**	**43.834**	**946**	**11.149**	**710**	**42.008**	**10.702**	**3.929**
VIVIENDAS PARTICULARES								
Ranchos	42.980	42.794	—	—	186	37.562	1.916	3.502
De albañilería	13.106	1.025	929	10.967	185	4.392	8.625	89
VIVIENDAS COLECTIVAS								
De apartamentos y vecindad	105	11	7	84	3	35	68	2
Hoteles, pensiones y otras	448	4	10	98	336	19	93	336
VIVIENDAS NO ESPECIFICADAS	—	—	—	—	—	—	—	—

viviendas habitadas en VENEZUELA,

Federales y tipos de viviendas

ELIMINACION DE EXCRETAS				ABASTECIMIENTO DE AGUA				SITUACION DEL AGUA EN LAS CASAS			DISTRIBUCION Y HACINAMIENTO		DISPOSICON DE LAS BASURAS		
W. C.	Letrinas	Suelo	No declarado	Acueducto	Pozo	Río	No declarado	Agua corriente dentro de la casa	Tiene que ser conducida a la casa	No declarado	Piezas destinadas a dormir	Número de personas que duermen en dichas piezas	En recipiente cerrado	A descubierto	No declarado
94	**1.281**	**7.991**	**202**	**747**	**4.490**	**4.135**	**196**	**923**	**8.440**	**205**	**14.930**	**46.667**	**69**	**9.304**	**195**
36	714	7.774	13	500	4.057	3.972	8	741	7.785	11	12.719	41.909	46	8.485	6
58	567	217	1	247	433	163	—	182	655	6	2.211	4.758	23	819	1
—	—	—	—	—	—	—	—	—	—	—	—	—	—	—	—
—	—	—	—	—	—	—	—	—	—	—	—	—	—	—	—
—	—	—	188	—	—	—	188	—	—	188	—	—	—	—	188
533	**3.644**	**36.488**	**335**	**8.499**	**21.859**	**10.183**	**459**	**2.327**	**38.373**	**300**	**89.545**	**216.420**	**789**	**39.619**	**592**
74	708	23.998	65	2.308	15.004	7.330	203	249	24.499	97	46.841	124.962	189	24.121	535
429	2.901	12.440	264	6.172	6.769	2.840	253	2.046	13.807	181	42.025	89.706	566	15.419	49
4	20	39	6	7	49	12	1	4	43	22	473	1.453	15	48	6
26	15	11	—	12	37	1	2	28	24	—	206	299	19	31	2
—	—	—	—	—	—	—	—	—	—	—	—	—	—	—	—
399	**2.999**	**20.056**	**1.528**	**3.024**	**11.840**	**8.366**	**1.752**	**926**	**22.483**	**1.573**	**41.470**	**120.223**	**389**	**23.050**	**1.543**
159	1.299	17.693	8	1.247	10.550	7.128	234	368	18.753	38	31.083	97.933	161	18.982	16
232	1.673	2.354	3	1.765	1.267	1.229	1	547	3.700	15	10.111	21.757	223	4.032	7
2	12	3	—	1	11	5	—	1	13	3	63	145	2	15	—
6	15	6	—	11	12	4	—	10	17	—	213	388	3	21	3
—	—	—	1.517	—	—	—	1.517	—	—	1.517	—	—	—	—	1.517
1.995	**5.624**	**48.451**	**569**	**12.761**	**25.093**	**17.680**	**1.105**	**5.314**	**50.413**	**912**	**102.810**	**317.722**	**1.564**	**53.594**	**1.481**
251	1.638	40.944	147	5.869	21.677	14.844	590	1.241	41.442	297	68.342	238.016	280	41.864	836
1.681	3.903	7.443	79	6.701	3.406	2.829	170	3.960	8.878	268	33.245	77.220	1.237	11.570	299
16	54	34	1	95	4	2	4	46	57	2	475	1.237	17	82	6
47	29	30	342	96	6	5	341	67	36	345	748	1.249	30	78	340
—	—	—	—	—	—	—	—	—	—	—	—	—	—	—	—

(Continúa en la página siguiente.)

Datos sanitarios relativos a las

clasificados por Entidades

Cuadro N°. **191** (Continuación)

DESIGNACION	TOTAL DE VIVIENDAS	CALIDAD DEL TECHO				CALIDAD DEL PISO		
		De Paja	OTROS TECHOS (QUE NO SON DE PAJA)		No declarado	De tierra	De cemento ó mosaico	No declarado
			Con cielo raso	Sin cielo raso				
ESTADO MERIDA	**31.779**	**16.488**	**1.981**	**12.491**	**819**	**26.038**	**4.953**	**788**
VIVIENDAS PARTICULARES								
Ranchos	15.423	15.311	—	—	112	14.653	714	56
De albañilería	15.251	1.118	1.909	12.157	67	11.126	4.030	95
VIVIENDAS COLECTIVAS								
De apartamentos y vecindad	372	54	46	272	—	234	134	4
Hoteles, pensiones y otras	80	—	25	55	—	12	67	1
VIVIENDAS NO ESPECIFICADAS	653	5	1	7	640	13	8	632
ESTADO MIRANDA	**44.434**	**31.829**	**1.744**	**9.904**	**957**	**34.931**	**8.604**	**899**
VIVIENDAS PARTICULARES								
Ranchos	31.248	31.091	—	—	157	30.191	988	69
De albañilería	12.247	733	1.713	9.763	38	4.694	7.484	69
VIVIENDAS COLECTIVAS								
De apartamentos y vecindad	134	5	17	111	1	42	92	—
Hoteles, pensiones y otras	44	—	14	30	—	4	40	—
VIVIENDAS NO ESPECIFICADAS	761	—	—	—	761	—	—	761
ESTADO MONAGAS	**21.131**	**17.361**	**1.238**	**1.812**	**720**	**16.872**	**3.594**	**665**
VIVIENDAS PARTICULARES								
Ranchos	16.936	16.892	—	—	44	15.967	944	25
De albañilería	3.397	410	1.175	1.774	38	842	2.547	8
VIVIENDAS COLECTIVAS								
De apartamentos y vecindad	49	11	9	29	—	9	40	—
Hoteles, pensiones y otras	13	2	7	4	—	—	13	—
VIVIENDAS NO ESPECIFICADAS	736	46	47	5	638	54	50	632
ESTADO NUEVA ESPARTA	**12.499**	**2.673**	**193**	**9.420**	**213**	**8.990**	**3.290**	**219**
VIVIENDAS PARTICULARES								
Ranchos	2.496	2.494	—	—	2	2.432	61	3
De albañilería	9.779	178	193	9.407	1	6.548	3.224	7
VIVIENDAS COLECTIVAS								
De apartamentos y vecindad	4	—	—	4	—	3	1	—
Hoteles, pensiones y otras	5	—	—	5	—	1	4	—
VIVIENDAS NO ESPECIFICADAS	215	1	—	4	210	6	—	209

viviendas habitadas en VENEZUELA,

Federales y tipos de viviendas

ELIMINACION DE EXCRETAS				ABASTECIMIENTO DE AGUA				SITUACION DEL AGUA EN LAS CASAS			DISTRIBUCION Y HACINAMIENTO		DISPOSICION DE LAS BASURAS		
W.C.	Letrinas	Suelo	No declarado	Acueducto	Pozo	Río	No declarado	Agua corriente dentro de la casa	Tiene que ser conducida a la casa	No declarado	Piezas destinadas a dormir	Número de personas que duermen en dichas piezas	En recipiente cerrado	A descubierto	No declarado
2.833	**1.480**	**26.490**	**976**	**6.608**	**15.134**	**8.841**	**1.106**	**5.169**	**25.290**	**1.320**	**55.917**	**182.022**	**1.682**	**28.971**	**1.126**
476	671	14.083	193	1.563	9.105	4.501	254	1.200	14.005	218	22.088	86.199	668	14.541	214
2.243	758	12.105	145	4.882	5.871	4.286	212	3.817	11.002	432	32.310	92.110	975	13.992	284
53	43	276	—	175	149	47	1	100	237	35	890	2.564	6	362	4
60	8	12	—	75	—	5	—	50	26	4	608	1.036	31	48	1
1	—	14	638	3	9	2	639	2	20	631	21	53	2	28	623
3.591	**6.293**	**33.038**	**1.512**	**11.004**	**9.390**	**22.950**	**1.090**	**6.156**	**37.016**	**1.262**	**78.539**	**213.584**	**2.339**	**40.485**	**1.610**
322	1.849	28.417	660	3.385	8.397	19.284	182	1.342	29.705	201	45.298	148.833	297	30.412	539
3.201	4.368	4.593	85	7.472	982	3.650	143	4.726	7.225	296	32.408	62.931	2.010	9.931	306
43	57	28	6	107	11	12	4	53	77	4	588	1.425	17	115	2
25	19	—	—	40	—	4	—	35	9	—	245	395	15	27	2
—	—	—	761	—	—	—	761	—	—	761	—	—	—	—	761
2.013	**3.608**	**14.822**	**688**	**4.316**	**7.665**	**8.415**	**735**	**2.458**	**17.876**	**797**	**37.915**	**111.196**	**1.599**	**18.680**	**852**
602	2.268	14.024	42	1.934	7.035	7.873	94	977	15.798	161	29.438	91.021	262	16.499	175
1.333	1.302	756	6	2.269	611	511	6	1.411	1.975	11	7.823	18.704	1.278	2.067	52
19	23	7	—	41	6	2	—	11	38	—	235	626	10	39	—
8	4	1	—	13	—	—	—	7	6	—	113	166	4	9	—
51	11	34	640	59	13	29	635	52	59	625	306	679	45	66	625
135	**1.106**	**11.044**	**214**	**7.084**	**4.856**	**291**	**268**	**687**	**11.596**	**216**	**23.907**	**63.383**	**196**	**12.043**	**260**
6	41	2.447	2	1.251	1.134	99	12	24	2.469	3	3.750	13.424	18	2.461	17
127	1.062	8.587	3	5.826	3.715	192	46	658	9.117	4	20.095	49.829	178	9.568	33
—	1	3	—	1	3	—	—	1	3	—	7	25	—	4	—
2	2	1	—	5	—	—	—	4	1	—	39	67	—	5	—
—	—	6	209	1	4	—	210	—	6	209	16	38	—	5	210

(Continúa en la página siguiente.)

Datos sanitarios relativos a las

clasificados por Entidades

Cuadro N°. **191** (Continuación)

DESIGNACION	TOTAL DE VIVIENDAS	CALIDAD DEL TECHO				CALIDAD DEL PISO		
		De Paja	OTROS TECHOS (QUE NO SON DE PAJA)		No declarado	De tierra	De cemento ó mosaico	No declarado
			Con cielo raso	Sin cielo raso				
ESTADO PORTUGUESA	**16.369**	**14.866**	**204**	**995**	**304**	**14.849**	**1.214**	**306**
VIVIENDAS PARTICULARES								
Ranchos	13.652	13.649	—	—	3	13.253	395	4
De albañilería	2.388	1.214	203	971	—	1.588	797	3
VIVIENDAS COLECTIVAS								
De apartamentos y vecindad	3	—	—	3	—	2	1	—
Hoteles, pensiones y otras	23	3	1	19	—	3	20	—
VIVIENDAS NO ESPECIFICADAS	303	—	—	2	301	3	1	299
ESTADO SUCRE	**49.456**	**37.448**	**1.027**	**9.627**	**1.354**	**41.716**	**6.528**	**1.212**
VIVIENDAS PARTICULARES								
Ranchos	37.237	37.183	—	—	54	36.507	692	38
De albañilería	10.991	259	1.019	9.593	120	5.159	5.779	53
VIVIENDAS COLECTIVAS								
De apartamentos y vecindad	15	—	—	15	—	9	6	—
Hoteles, pensiones y otras	28	2	7	19	—	2	25	1
VIVIENDAS NO ESPECIFICADAS	1.185	4	1	—	1.180	39	26	1.120
ESTADO TACHIRA	**39.971**	**17.234**	**1.068**	**20.349**	**1.320**	**28.843**	**9.704**	**1.424**
VIVIENDAS PARTICULARES								
Ranchos	15.870	15.827	—	—	43	14.860	952	58
De albañilería	22 599	1.394	1.045	20.117	43	13.901	8.565	133
VIVIENDAS COLECTIVAS								
De apartamentos y vecindad	135	7	11	115	2	62	72	1
Hoteles, pensiones y otras	136	6	12	117	1	20	115	1
VIVIENDAS NO ESPECIFICADAS	1.231	—	—	—	1.231	—	—	1.231
ESTADO TRUJILLO	**47.874**	**38.027**	**1.248**	**7.495**	**1.104**	**40.680**	**6.143**	**1.051**
VIVIENDAS PARTICULARES								
Ranchos	32.024	31.932	11	60	21	30.877	1.085	62
De albañilería	14.761	6.061	1.210	7.353	137	9.753	4.958	50
VIVIENDAS COLECTIVAS								
De apartamentos y vecindad	15	3	4	8	—	7	8	—
Hoteles, pensiones y otras	70	3	22	45	—	12	58	—
VIVIENDAS NO ESPECIFICADAS	1.004	28	1	29	946	31	34	939

viviendas habitadas en VENEZUELA,

Federales y tipos de viviendas

ELIMINACION DE EXCRETAS				ABASTECIMIENTO DE AGUA				SITUACION DEL AGUA EN LAS CASAS			DISTRIBUCION Y HACINAMIENTO		DISPOSICION DE LAS BASURAS		
W. C.	Letrinas	Suelo	No declarado	Acueducto	Pozo	Río	No declarado	Agua corriente dentro de la casa	Tiene que ser conducida a la casa	No declarado	Piezas destinadas a dormir	Número de personas que duermen en dichas piezas	En recipiente cerrado	A descubierto	No declarado
281	**1.130**	**14.373**	**585**	**1.905**	**9.148**	**4.907**	**409**	**843**	**15.207**	**319**	**25.504**	**81.937**	**128**	**15.853**	**388**
201	496	12.670	285	1.236	7.934	4.381	101	461	13.176	15	20.459	67.294	56	13.538	58
75	617	1.695	1	649	1.207	524	8	364	2.019	5	4.867	14.308	66	2.291	31
—	2	1	—	2	1	—	—	3	—	—	12	38	—	3	—
5	14	4	—	17	4	2	—	14	9	—	150	273	6	17	—
—	1	3	299	1	2	—	300	1	3	299	16	24	—	4	299
694	**5.213**	**42.309**	**1.240**	**10.770**	**13.490**	**23.821**	**1.375**	**3.680**	**44.426**	**1.350**	**86.904**	**275.640**	**1.215**	**44.848**	**3.393**
54	924	36.193	66	4.348	11.256	21.490	143	415	36.721	101	59.831	206.192	261	35.230	1.746
625	4.263	6.058	45	6.387	2.212	2.291	101	3.239	7.626	126	26.705	68.476	941	9.538	512
—	7	8	—	4	7	3	1	4	11	—	43	101	3	11	1
11	15	2	—	25	1	2	—	20	8	—	162	318	9	17	2
4	4	48	1.129	6	14	35	1.130	2	60	1.123	163	553	1	52	1.132
3.933	**984**	**33.354**	**1.700**	**10.364**	**17.283**	**9.865**	**2.459**	**6.345**	**30.567**	**3.059**	**78.093**	**231.077**	**1.275**	**36.230**	**2.466**
248	225	15.151	246	1.324	9.188	4.824	534	1.064	14.358	448	25.815	88.190	55	15.159	656
3.562	742	18.074	221	8.860	8.049	5.008	682	5.185	16.070	1.344	50.892	139.411	1.161	20.865	573
33	7	94	1	66	36	26	7	37	87	11	550	1.690	13	119	3
90	10	35	1	114	10	7	5	59	52	25	836	1.786	46	87	3
—	—	—	1.231	—	—	—	1.231	—	—	1.231	—	—	—	—	1.231
1.354	**2.585**	**42.635**	**1.300**	**8.387**	**25.866**	**11.080**	**2.541**	**3.385**	**42.697**	**1.792**	**69.373**	**249.266**	**1.029**	**44.428**	**2.417**
102	788	30.882	252	2.707	19.880	8.548	939	695	30.786	543	42.754	170.057	297	30.605	1.122
1.204	1.776	11.672	109	5.610	6.006	2.521	624	2.641	11.813	307	25.995	77.866	708	13.698	355
2	2	11	—	6	8	1	—	2	13	—	83	174	1	13	1
44	17	9	—	59	3	6	2	45	25	—	388	717	18	51	1
2	2	61	939	5	19	4	976	2	60	942	153	452	5	61	938

(Continúa en la página siguiente.)

Datos sanitarios relativos a las
clasificados por Entidades

Cuadro N°. **191** (Continuación)

DESIGNACION	TOTAL DE VIVIENDAS	CALIDAD DEL TECHO				CALIDAD DEL PISO		
		De Paja	OTROS TECHOS (QUE NO SON DE PAJA)		No declarado	De tierra	De cemento ó mosaico	No declarado
			Con cielo raso	Sin cielo raso				
ESTADO YARACUY	**24.445**	**18.378**	**156**	**5.098**	**813**	**20.474**	**3.084**	**887**
VIVIENDAS PARTICULARES								
Ranchos	18.025	18.011	—	—	14	17.606	351	68
De albañilería	5.657	366	156	5.075	60	2.867	2.710	80
VIVIENDAS COLECTIVAS								
De apartamentos y vecindad	3	1	—	2	—	—	3	—
Hoteles, pensiones y otras	21	—	—	21	—	1	20	—
VIVIENDAS NO ESPECIFICADAS	739	—	—	—	739	—	—	739
ESTADO ZULIA	**60.517**	**29.883**	**8.377**	**20.498**	**1.759**	**22.536**	**36.065**	**1.916**
VIVIENDAS PARTICULARES:								
Ranchos	24.291	24.100	—	—	191	17.357	6.727	207
De albañilería	33.837	5.750	8.107	19.924	56	5.068	28.567	202
VIVIENDAS COLECTIVAS:								
De apartamentos y vecindad	71	7	16	48	—	9	60	2
Hoteles, pensiones y otras	818	26	254	526	12	102	711	5
VIVIENDAS NO ESPECIFICADAS	1.500	—	—	—	1.500	—	—	1.500
TERRITORIO FEDERAL AMAZONAS	**605**	**492**	**7**	**13**	**93**	**464**	**47**	**94**
VIVIENDAS PARTICULARES:								
Ranchos	362	359	2	—	1	328	32	2
De albañilería	150	132	5	13	—	135	15	—
VIVIENDAS COLECTIVAS								
De apartamentos y vecindad	—	—	—	—	—	—	—	—
Hoteles, pensiones y otras	1	1	—	—	—	1	—	—
VIVIENDAS NO ESPECIFICADAS	92	—	—	—	92	—	—	92
TERRITORIO FDRAL. DELTA AMACURO	**4.405**	**4.032**	**47**	**175**	**151**	**3.652**	**563**	**190**
VIVIENDAS PARTICULARES								
Ranchos	3.997	3.997	—	—	—	3.625	334	38
De albañilería	255	35	47	173	—	27	227	1
VIVIENDAS COLECTIVAS								
De apartamentos y vecindad	—	—	—	—	—	—	—	—
Hoteles, pensiones y otras	2	—	—	2	—	—	2	—
VIVIENDAS NO ESPECIFICADAS	151	—	—	—	151	—	—	151

viviendas habitadas en VENEZUELA,

Federales y tipos de viviendas

ELIMINACION DE EXCRETAS				ABASTECIMIENTO DE AGUA				SITUACION DEL AGUA EN LAS CASAS			DISTRIBUCION Y HACINAMIENTO		DISPOSICION DE LAS BASURAS		
W. C.	Letrinas	Suelo	No declarado	Acueducto	Pozo	Río	No clarado	Agua corriente dentro de la casa	Tiene que ser conducida a la casa	No declarado	Piezas destinadas a dormir	Número de personas que duermen en dichas piezas	En recipiento cerrado	A descubierto	No declarado
575	**2.434**	**20.570**	**866**	**7.091**	**6.753**	**9.233**	**1.368**	**1.721**	**21.614**	**1.110**	**34.414**	**118.197**	**289**	**22.797**	**1.359**
70	672	17.188	95	3.199	5.981	8.433	412	271	17.606	148	20.954	88.103	78	17.434	513
493	1.755	3.377	32	3.872	772	796	217	1.434	4.000	223	13.340	29.850	204	5.346	107
—	2	1	—	1	—	2	—	1	2	—	5	11	—	3	—
12	5	4	—	19	—	2	—	15	6	—	115	233	7	14	—
—	—	—	739	—	—	—	739	—	—	739	—	—	—	—	739
13.018	**7.235**	**38.311**	**1.953**	**26.226**	**23.878**	**6.129**	**4.284**	**19.301**	**38.807**	**2.409**	**121.804**	**315.773**	**11.140**	**44.926**	**4.451**
777	2.476	20.759	279	5.072	12.842	4.842	1.535	2.404	21.438	449	38.433	127.652	1.893	20.577	1.821
11.888	4.547	17.237	165	20.616	10.781	1.265	1.175	16.469	16.925	443	80.724	183.461	8.980	23.789	1.068
36	8	25	2	44	19	3	5	33	38	—	488	833	22	47	2
317	204	290	7	494	236	19	69	395	406	17	2.159	3.827	245	513	60
—	—	—	1.500	—	—	—	1.500	—	—	1.500	—	—	—	—	1.500
18	**78**	**416**	**93**	**1**	**72**	**438**	**94**	**6**	**499**	**100**	**989**	**3.042**	**7**	**505**	**93**
5	70	286	1	1	58	301	2	1	356	5	648	2.053	4	357	1
12	8	130	—	—	14	136	—	5	142	3	341	975	3	147	—
—	—	—	—	—	—	—	—	—	—	—	—	—	—	—	—
1	—	—	—	—	—	1	—	—	1	—	—	7	—	1	—
—	—	—	92	—	—	—	92	—	—	92	—	7	—	—	92
106	**541**	**3.601**	**157**	**222**	**62**	**3.963**	**158**	**36**	**3.951**	**418**	**6.690**	**23.976**	**52**	**4.198**	**155**
69	393	3.531	4	201	48	3.744	4	23	3.926	48	6.058	22.337	19	3.975	3
37	146	70	2	21	14	217	3	13	23	219	621	1.615	33	221	1
—	—	—	—	—	—	—	—	—	—	—	—	—	—	—	—
—	2	—	—	—	—	2	—	—	2	—	11	24	—	2	—
—	—	—	151	—	—	—	151	—	—	151	—	—	—	—	151

(Concluye en la página siguiente)

Datos sanitarios relativos a las viviendas clasificados por Entidades

Cuadro N°. **191** (Conclusión)

DESIGNACION	TOTAL DE VIVIENDAS	CALIDAD DEL TECHO				CALIDAD DEL PISO		
		De Paja	OTROS TECHOS (QUE NO SON DE PAJA)		No declarado	De tierra	De Cemento ó mosaico	No declarado
			Con cielo raso	Sin cielo raso				
DEPENDENCIAS FEDERALES	**116**	**98**	—	**15**	**3**	**109**	**4**	**3**
VIVIENDAS PARTICULARES								
Ranchos	113	98	—	15	—	109	4	—
De albañileria	—	—	—	—	—	—	—	—
VIVINDAS COLECTIVAS								
De apartamentos y vecindad	—	—	—	—	—	—	—	—
Hoteles, pensiones y otras	—	—	—	—	—	—	—	—
VIVIENDAS NO ESPECIFICADAS	3	—	—	—	3	—	—	3

viviendas habitadas en VENEZUELA,

Federales y tipos de viviendas

ELIMINACION DE EXCRETAS				ABASTECIMIENTO DE AGUA				SITUACION DEL AGUA EN LAS CASAS			DISTRIBUCION Y HACINAMIENTO		DISPOSICONN DE LAS BASURAS		
W. C.	Letrinas	Suelo	No declarado	Acueducto	Pozo	Río	No declarado	Agua corriente dentro de la casa	Tiene que ser conducida a la casa	No declarado	Piezas destinadas a dormir	Número de personas que duermen en dichas piezas	En recipiente cerrado	A descubierto	No declarado
1	**2**	**110**	**3**	—	**19**	**94**	**3**	—	**113**	**3**	**176**	**789**	—	**113**	**3**
1	2	110	—	—	19	94	—	—	113	—	176	789	—	113	—
—	—	—	—	—	—	—	—	—	—	—	—	—	—	—	—
—	—	—	—	—	—	—	—	—	—	—	—	—	—	—	—
—	—	—	—	—	—	—	—	—	—	—	—	—	—	—	—
—	—	—	3	—	—	—	3	—	—	3	—	—	—	—	3

Datos sanitarios relativos a las viviendas

Entidad Federal, clasificados

Cuadro N°. **192**

DESIGNACION	TOTAL DE VIVIENDAS	CALIDAD DEL TECHO				CALIDAD DEL PISO		
		De Paja	OTROS TECHOS (QUE NO SON DE PAJA)		No declarado	De tierra	De cemento ó mosaico	No declarado
			Con cielo raso	Sin cielo raso				
CARACAS	**35.617**	**5.362**	**14.464**	**14.055**	**1.736**	**4.467**	**29.827**	**1.323**
VIVIENDAS PARTICULARES								
Ranchos	5.437	5.126	—	—	311	3.131	2.145	161
De albañilería	26.881	206	13.260	12.733	682	1.186	25.254	441
VIVIENDAS COLECTIVAS								
De apartamentos y vecindad	2.129	26	808	1.226	69	62	2.021	46
Hoteles, Pensiones y otras	495	4	395	94	2	88	404	3
VIVIENDAS NO ESPECIFICADAS	675	—	1	2	672	—	3	672
BARCELONA	**2.731**	**1.210**	**216**	**1.276**	**29**	**1.561**	**1.120**	**50**
VIVIENDAS PARTICULARES								
Ranchos	1.190	1.188	—	—	2	1.078	103	9
De albañilería	1.478	22	208	1.247	1	475	988	15
VIVIENDAS COLECTIVAS								
De apartamentos y vecindad	11	—	—	11	—	5	6	—
Hoteles, pensiones y otras	26	—	8	18	—	3	23	—
VIVIENDAS NO ESPECIFICADAS	26	—	—	—	26	—	—	26
SAN FERNANDO DE APURE	**1.458**	**759**	**45**	**624**	**30**	**1.040**	**386**	**32**
VIVIENDAS PARTICULARES								
Ranchos	645	643	—	—	2	611	27	7
De albañilería	792	116	45	624	7	429	359	4
VIVIENDAS COLECTIVAS								
De apartamentos y vecindad	—	—	—	—	—	—	—	—
Hoteles, pensiones y otras	—	—	—	—	—	—	—	—
VIVIENDAS NO ESPECIFICADAS	21	—	—	—	21	—	—	21
MARACAY	**5.337**	**1.708**	**311**	**2.907**	**411**	**1.651**	**3.429**	**257**
VIVIENDAS PARTICULARES								
Ranchos	1.695	1.634	—	—	61	1.262	390	43
De albañilería	3.236	70	288	2.681	197	360	2.811	65
VIVIENDAS COLECTIVAS								
De apartamentos y vecindad	249	4	23	205	17	26	214	9
Hoteles, pensiones y otras	22	—	—	21	1	3	14	5
VIVIENDAS NO ESPECIFICADAS	135	—	—	—	135	—	—	135

habitadas en las ciudades capitales de cada

por tipos de viviendas

ELIMINACION DE EXCRETAS				ABASTECIMIENTO DE AGUA				SITUACION DEL AGUA EN LAS CASAS			DISTRIBUCION Y HACINAMIENTO		DISPOSICION DE LAS BASURAS		
W.C.	Letrinas	Suelo	No declarado	Acueducto	Pozo	Río	No declarado	Agua corriente dentro de la casa	Tiene que ser conducida a la casa	No declarado	Piezas destinadas a dormir	Número de personas que duermen en dichas piezas	En recipiente cerrado	A descubierto	No declarado
23.276	**6.773**	**4.073**	**1.495**	**28.920**	**3.721**	**476**	**2.500**	**20.586**	**12.766**	**2.265**	**122.140**	**256.476**	**21.945**	**9.530**	**4.142**
688	1.826	2.542	381	3.718	889	193	637	456	4.756	225	9.894	27.924	1.135	3.050	1.252
20.410	4.590	1.468	413	22.825	2.688	271	1.097	18.128	7.513	1.240	90.804	173.704	18.997	5.877	2.007
1.709	337	58	25	1.894	134	11	90	1.561	464	104	17.043	46.834	1.457	494	178
466	20	5	4	480	10	1	4	440	31	24	4.384	7.902	355	109	31
3	—	—	672	3	—	—	672	1	2	672	15	112	1	—	674
218	**1.011**	**1.470**	**32**	**1.380**	**221**	**1.093**	**37**	**595**	**2.095**	**41**	**5.961**	**14.344**	**345**	**2.349**	**37**
5	130	1.052	3	267	106	813	4	33	1.146	11	1.992	5.605	39	1.148	3
202	862	411	3	1.085	112	274	7	549	926	3	3.751	8.248	298	1.172	8
—	7	4	—	9	—	2	—	2	8	1	44	154	2	9	—
11	12	3	—	19	3	4	—	11	15	—	174	337	6	20	—
—	—	—	26	—	—	—	26	—	—	26	—	—	—	—	26
107	**585**	**745**	**21**	**1.006**	**84**	**345**	**23**	**919**	**487**	**52**	**3.269**	**7.556**	**106**	**1.276**	**76**
9	105	531	—	309	44	292	—	279	358	8	1.134	3.076	7	589	49
98	480	214	—	697	40	53	2	640	129	23	2.135	4.480	99	687	6
—	—	—	—	—	—	—	—	—	—	—	—	—	—	—	—
—	—	—	—	—	—	—	—	—	—	—	—	—	—	—	—
—	—	—	21	—	—	—	21	—	—	21	—	—	—	—	21
1.972	**1.653**	**1.390**	**322**	**3.379**	**300**	**372**	**1.286**	**2.110**	**2.590**	**637**	**14.622**	**31.143**	**1.179**	**3.003**	**1.155**
138	461	981	115	706	135	292	562	204	1.346	145	2.949	7.453	120	1.026	549
1.706	1.076	390	64	2.469	147	70	550	1.744	1.161	331	9.726	19.563	989	1.801	446
121	103	18	7	189	12	9	39	148	75	26	1.775	3.833	65	164	20
7	13	1	1	15	6	1	—	14	8	—	172	294	5	12	5
—	—	—	135	—	—	—	135	—	—	135	—	—	—	—	135

(Continúa en la página siguiente.)

Datos sanitarios relativos a las viviendas

Entidad Federal, clasificados

Cuadro N°. **192** (Continuación)

DESIGNACION	TOTAL DE VIVIENDAS	CALIDAD DEL TECHO				CALIDAD DEL PISO		
		De Paja	OTROS TECHOS (QUE NO SON DE PAJA)		No declarado	De tierra	De cemento ó mosaico	No declarado
			Con cielo raso	Sin cielo raso				
BARINAS	**426**	**372**	**4**	**44**	**6**	**321**	**100**	**5**
VIVIENDAS PARTICULARES								
Ranchos	373	372	—	—	1	317	54	2
De albañilería	50	—	4	44	2	4	46	—
VIVIENDAS COLECTIVAS:								
De apartamentos y vecindad	—	—	—	—	—	—	—	—
Hoteles, pensiones y otras	—	—	—	—	—	—	—	—
VIVIENDAS NO ESPECIFICADAS	3	—	—	—	3	—	—	3
CIUDAD BOLIVAR	**3.747**	**1.957**	**329**	**1.278**	**183**	**1.010**	**2.613**	**124**
VIVIENDAS PARTICULARES:								
Ranchos	1.717	1.657	—	—	60	798	910	9
De albañilería	1.901	298	325	1.262	16	209	1.684	8
VIVIENDAS COLECTIVAS								
De apartamentos y vecindad	12	1	4	7	—	3	9	—
Hoteles, pensiones y otras	10	1	—	9	—	—	10	—
VIVIENDAS NO ESPECIFICADAS	107	—	—	—	107	—	—	107
VALENCIA	**8.894**	**985**	**1.140**	**6.574**	**195**	**1.753**	**6.936**	**205**
VIVIENDAS PARTICULARES								
Ranchos	960	935	—	—	25	762	193	5
De albañilería	7.652	33	1.126	6.479	14	985	6.635	32
VIVIENDAS COLECTIVAS								
De apartamentos y vecindad	111	3	11	95	2	6	91	14
Hoteles, pensiones y otras	17	14	3	—	—	—	17	—
VIVIENDAS NO ESPECIFICADAS	154	—	—	—	154	—	—	154
SAN CARLOS	**761**	**577**	**27**	**146**	**11**	**527**	**223**	**11**
VIVIENDAS PARTICULARES								
Ranchos	570	570	—	—	—	506	64	—
De albañilería	175	3	27	145	—	20	155	—
VIVIENDAS COLECTIVAS								
De apartamentos y vecindad	1	—	—	1	—	—	1	—
Hoteles, pensiones y otras	4	4	—	—	—	1	3	—
VIVIENDAS NO ESPECIFICADAS	11	—	—	—	11	—	—	11

habitadas en las ciudades capitales de cada

por tipos de viviendas

ELIMINACION DE EXCRETAS				ABASTECIMIENTO DE AGUA				SITUACION DEL AGUA EN LAS CASAS			DISTRIBUCION Y HACINAMIENTO		DISPOSICION DE LAS BASURAS		
W. C.	Letrinas	Suelo	No declarado	Acueducto	Pozo	Río	No declarado	Agua corriente dentro de la casa	Tiene que ser conducida a la casa	No declarado	Piezas destinadas a dormir	Número de personas que duermen en dichas piezas	En recipiente cerrado	A descubierto	No declarado
1	**146**	**263**	**16**	**—**	**250**	**164**	**12**	**30**	**339**	**57**	**918**	**2.309**	**6**	**402**	**18**
1	140	224	8	—	203	162	8	27	298	48	808	1.888	1	362	10
—	6	39	5	—	47	2	1	3	41	6	110	421	5	40	5
—	—	—	—	—	—	—	—	—	—	—	—	—	—	—	—
—	—	—	—	—	—	—	—	—	—	—	—	—	—	—	—
—	—	—	3	—	—	—	3	—	—	3	—	—	—	—	3
519	**2.170**	**942**	**116**	**1.597**	**1.212**	**805**	**133**	**896**	**2.695**	**156**	**8.957**	**17.850**	**608**	**3.005**	**134**
37	1.000	679	1	470	662	565	20	155	1.542	20	3.579	7.876	151	1.555	11
473	1.158	262	8	1.108	549	238	6	730	1.143	28	5.231	9.711	445	1.440	16
1	10	1	—	10	—	2	—	3	8	1	50	115	4	8	—
8	2	—	—	9	1	—	—	8	2	—	97	148	8	2	—
—	—	—	107	—	—	—	107	—	—	107	—	—	—	—	107
1.665	**5.660**	**1.387**	**182**	**7.591**	**795**	**193**	**315**	**3.682**	**4.669**	**543**	**26.234**	**51.214**	**2.118**	**6.566**	**210**
23	345	586	6	471	277	134	78	44	586	330	1.783	4.381	57	892	11
1.618	5.219	794	21	7.002	514	59	77	3.558	4.040	54	23.661	45.179	2.031	5.580	41
18	85	7	1	101	4	—	6	65	41	5	566	1.432	17	90	4
6	11	—	—	17	—	—	—	15	2	—	224	222	13	4	—
—	—	—	154	—	—	—	154	—	—	154	—	—	—	—	154
10	**292**	**448**	**11**	**575**	**76**	**98**	**12**	**114**	**634**	**13**	**1.537**	**3.433**	**20**	**725**	**16**
—	143	427	—	409	70	90	1	50	520	—	1.007	2.274	5	560	5
10	144	21	—	161	6	8	—	62	111	2	506	1.131	15	160	—
—	1	—	—	1	—	—	—	1	—	—	6	13	—	1	—
—	4	—	—	4	—	—	—	1	3	—	18	15	—	4	—
—	—	—	11	—	—	—	11	—	—	11	—	—	—	—	11

(Continúa en la página siguiente.)

Datos sanitarios relativos a las viviendas

Entidad Federal, clasificados

Cuadro N°. **192** (Continuación)

DESIGNACION	TOTAL DE VIVIENDAS	CALIDAD DEL TECHO				CALIDAD DEL PISO		
		De Paja	OTROS TECHOS (QUE NO SON DE PAJA)		No declarado	De tierra	De cemento ó mosaico	No declarado
			Con cielo raso	Sin cielo raso				
CORO	**3.142**	**1.254**	**82**	**1.756**	**50**	**1.418**	**1.678**	**46**
VIVINDAS PARTICULARES								
Ranchos	874	871	—	—	3	761	112	1
De albañilería	2.262	382	81	1.752	47	656	1.561	45
VIVIENDAS COLECTIVAS								
De apartamentos y vecindad	1	—	—	1	—	—	1	—
Hoteles, pensiones y otras	5	1	1	3	—	1	4	—
VIVIENDAS NO ESPECIFICADAS	—	—	—	—	—	—	—	—
SAN JUAN DE LOS MORROS	**1.075**	**615**	**13**	**361**	**86**	**650**	**409**	**16**
VIVIENDAS PARTICULARES								
Ranchos	690	615	—	—	75	576	112	2
De albañilería	371	—	12	359	—	74	294	3
VIVIENDAS COLECTIVAS								
De apartamentos y vecindad	—	—	—	—	—	—	—	—
Hoteles, pensiones y otras	3	—	1	2	—	—	3	—
VIVIENDAS NO ESPECIFICADAS	11	—	—	—	11	—	—	11
BARQUISIMETO	**8.992**	**4.033**	**553**	**4.246**	**160**	**4.091**	**4.845**	**56**
VIVIENDAS PARTICULARES								
Ranchos	3.986	3.900	—	—	86	3.380	585	21
De albañilería	4.874	122	540	4.141	71	685	4.155	34
VIVIENDAS COLECTIVAS								
De apartamentos y vecindad	83	10	6	64	3	26	56	1
Hoteles, pensiones y otras	49	1	7	41	—	—	49	—
VIVIENDAS NO ESPECIFICADAS	—	—	—	—	—	—	—	—
MERIDA	**1.983**	**105**	**479**	**1.353**	**46**	**480**	**1.442**	**61**
VIVIENDAS PARTICULARES								
Ranchos	90	85	—	—	5	39	50	1
De albañilería	1.783	4	447	1.330	2	430	1.330	23
VIVIENDAS COLECTIVAS								
De apartamentos y vecindad	25	—	2	23	—	7	18	—
Hoteles, pensiones y otras	48	16	30	—	2	4	44	—
VIVIENDAS NO ESPECIFICADAS	37	—	—	—	37	—	—	37

habitadas en las ciudades capitales de cada

por tipos de viviendas

ELIMINACION DE EXCRETAS				ABASTECIMIENTO DE AGUA				SITUACION DEL AGUA EN LAS CASAS			DISTRIBUCION Y HACINAMIENTO		DISPOSICION DE LAS BASURAS		
W.C.	Letrinas	Suelo	No declarado	Acueducto	Pozo	Río	No declarado	Agua corriente dentro de la casa	Tiene que ser conducida a la casa	No declarado	Piezas destinadas a dormir	Número de personas que duermen en dichas piezas	En recipiente cerrado	A descubierto	No declarado
162	**1.115**	**1.841**	**24**	**2.655**	**273**	**94**	**120**	**1.091**	**2.001**	**50**	**8.908**	**17.864**	**342**	**2.786**	**14**
2	84	781	7	695	93	40	46	73	787	14	1.870	3.996	29	842	3
156	1.030	1.059	17	1.954	180	54	74	1.014	1.212	36	6.964	13.814	311	1.940	11
—	—	1	—	1	—	—	—	1	—	—	3	8	—	1	—
4	1	—	—	5	—	—	—	3	2	—	71	46	2	3	—
—	—	—	—	—	—	—	—	—	—	—	—	—	—	—	—
210	**323**	**531**	**11**	**934**	**14**	**116**	**11**	**470**	**593**	**12**	**2.666**	**5.645**	**113**	**950**	**12**
54	185	451	—	578	13	104	—	218	471	1	1.435	3.303	31	659	—
153	138	80	—	358	1	12	—	249	122	—	1.175	2.306	82	288	1
—	—	—	—	—	—	—	—	—	—	—	—	—	—	—	—
3	—	—	—	3	—	—	—	3	—	—	56	36	—	3	—
—	—	—	11	—	—	—	11	—	—	11	—	—	—	—	11
1.579	**3.184**	**4.192**	**37**	**8.500**	**153**	**104**	**235**	**3.145**	**5.742**	**105**	**20.990**	**50.276**	**1.213**	**7.439**	**340**
42	934	2.979	31	3.654	94	57	181	306	3.615	65	6.349	19.145	68	3.685	260
1.485	2.193	1.190	6	4.718	57	47	52	2.755	2.080	39	13.810	29.561	1.103	3.694	77
10	50	23	—	80	2	—	1	40	42	1	394	957	16	64	3
42	7	—	—	48	—	—	1	44	5	—	437	613	26	23	—
—	—	—	—	—	—	—	—	—	—	—	—	—	—	—	—
1.360	**144**	**426**	**53**	**1.895**	**19**	**6**	**63**	**1.161**	**643**	**479**	**6.192**	**13.303**	**518**	**1.367**	**98**
45	16	27	2	85	4	1	—	48	42	—	202	512	12	78	—
1.253	126	390	14	1.737	15	5	26	1.075	567	141	5.520	11.797	476	1.247	60
16	1	8	—	25	—	—	—	12	13	—	103	266	2	23	—
46	1	1	—	48	—	—	—	26	21	1	367	728	28	19	1
—	—	—	37	—	—	—	37	—	—	37	—	—	—	—	37

(Continúa en la página siguiente.)

Datos sanitarios relativos a las viviendas

Entidad Federal, clasificados

Cuadro N°. **192** (Continuación)

DESIGNACION	TOTAL DE VIVIENDAS	CALIDAD DEL TECHO				CALIDAD DEL PISO		
		De Paja	OTROS TECHOS (QUE NO SON DE PAJA)		No declarado	De tierra	De cemento ó mosaico	No declarado
			Con cielo raso	Sin cielo raso				
LOS TEQUES	**1.863**	**563**	**415**	**804**	**81**	**566**	**1.252**	**45**
VIVIENDAS PARTICULARES:								
Ranchos	559	515	—	—	44	443	113	3
De albañilería	1.229	42	403	784	—	121	1.103	5
VIVIENDAS COLECTIVAS:								
De apartamentos y vecindad	25	1	4	20	—	2	23	—
Hoteles, pensiones y otras	13	5	8	—	—	—	13	—
VIVIENDAS NO ESPECIFICADAS	37	—	—	—	37	—	—	37
MATURIN	**1.952**	**1.247**	**380**	**244**	**81**	**1.167**	**708**	**77**
VIVIENDAS PARTICULARES:								
Ranchos	1.226	1.214	—	—	12	1.056	162	8
De albañilería	660	33	379	244	4	111	545	4
VIVIENDAS COLECTIVAS:								
De apartamentos y vecindad	—	—	—	—	—	—	—	—
Hoteles, pensiones y otras	1	—	1	—	—	—	1	—
VIVIENDAS NO ESPECIFICADAS	65	—	—	—	65	—	—	65
LA ASUNCION	**729**	**133**	**19**	**568**	**9**	**415**	**305**	**9**
VIVIENDAS PARTICULARES:								
Ranchos	127	127	—	—	—	127	—	—
De albañilería	593	6	19	568	—	288	305	—
VIVIENDAS COLECTIVAS:								
De apartamentos y vecindad	—	—	—	—	—	—	—	—
Hoteles, pensiones y otras	—	—	—	—	—	—	—	—
VIVIENDAS NO ESPECIFICADAS	9	—	—	—	9	—	—	9
GUANARE	**648**	**465**	**6**	**151**	**26**	**413**	**209**	**26**
VIVIENDAS PARTICULARES:								
Ranchos	453	453	—	—	—	391	62	—
De albañilería	163	11	6	146	—	21	142	—
VIVIENDAS COLECTIVAS:								
De apartamentos y vecindad	2	—	—	2	—	1	1	—
Hoteles, pensiones y otras	4	1	—	3	—	—	4	—
VIVIENDAS NO ESPECIFICADAS	26	—	—	—	26	—	—	26

habitadas en las ciudades capitales de cada

por tipos de viviendas

ELIMINACION DE EXCRETAS				ABASTECIMIENTO DE AGUA				SITUACION DEL AGUA EN LAS CASAS			DISTRIBUCION Y HACINAMIENTO		DISPOSICION DE LAS BASURAS		
W. C.	Letrinas	Suelo	No declarado	Acueducto	Pozo	Río	No declarado	Agua corriente dentro de la casa	Tiene que ser conducida a la casa	No declarado	Piezas destinadas a dormir	Número de personas que duermen en dichas piezas	En recipiente cerrado	A descubierto	No declarado
894	**382**	**549**	**38**	**1.476**	**177**	**164**	**46**	**955**	**851**	**57**	**5.457**	**10.578**	**610**	**1.215**	**38**
57	97	405	—	300	127	129	3	76	282	1	1.133	2.643	27	532	—
813	274	141	1	1.142	46	35	6	855	355	19	4.120	7.519	569	659	1
11	11	3	—	21	4	—	—	11	14	—	122	279	6	19	—
13	—	—	—	13	—	—	—	13	—	—	82	137	8	5	—
—	—	—	37	—	—	—	37	—	—	37	—	—	—	—	37
96	**1.157**	**628**	**71**	**1.561**	**285**	**19**	**87**	**613**	**1.243**	**96**	**4.606**	**9.780**	**148**	**1.633**	**171**
18	629	573	6	928	261	17	20	233	967	26	2.583	5.929	27	1.135	64
77	528	55	—	632	24	2	2	379	276	5	2.017	3.841	121	497	42
—	—	—	—	—	—	—	—	—	—	—	—	—	—	—	—
1	—	—	—	1	—	—	—	1	—	—	6	10	—	1	—
—	—	—	65	—	—	—	65	—	—	65	—	—	—	—	65
19	**223**	**478**	**9**	**710**	**6**	**4**	**9**	**135**	**585**	**9**	**1.902**	**3.807**	**23**	**697**	**9**
—	2	125	—	126	1	—	—	2	125	—	212	650	3	124	—
19	221	353	—	584	5	4	—	133	460	—	1.690	3.157	20	573	—
—	—	—	—	—	—	—	—	—	—	—	—	—	—	—	—
—	—	—	—	—	—	—	—	—	—	—	—	—	—	—	—
—	—	—	9	—	—	—	9	—	—	9	—	—	—	—	9
15	**274**	**333**	**26**	**174**	**22**	**423**	**29**	**215**	**407**	**26**	**1.474**	**3.302**	**25**	**596**	**27**
1	137	315	—	5	22	423	3	87	366	—	921	2.121	3	449	1
13	132	18	—	163	—	—	—	122	41	—	514	1.098	21	142	—
—	2	—	—	2	—	—	—	2	—	—	10	26	—	2	—
1	3	—	—	4	—	—	—	4	—	—	29	57	1	3	—
—	—	—	26	—	—	—	26	—	—	26	—	—	—	—	26

(Continúa en la página siguiente.)

Datos sanitarios relativos a las viviendas

Entidad Federal, clasificados

Cuadro N°. **192** (Continuación)

DESIGNACION	TOTAL DE VIVIENDAS	CALIDAD DEL TECHO				CALIDAD DEL PISO		
		De Paja	OTROS TECHOS (QUE NO SON DE PAJA)		No declarado	De tierra	De cemento ó mosaico	No declarado
			Con cielo raso	Sin cielo raso				
CUMANA	**3.929**	**1.795**	**259**	**1.782**	**93**	**2.129**	**1.697**	**103**
VIVIENDAS PARTICULARES								
Ranchos	1.754	1.747	—	—	7	1.632	119	3
De albañilería	2.084	48	256	1.772	8	493	1.568	23
VIVIENDAS COLECTIVAS								
De apartamentos y vecindad	2	—	—	2	—	1	1	—
Hoteles, pensiones y otras	11	—	3	8	—	2	9	—
VIVIENDAS NO ESPECIFICADAS	78	—	—	—	78	1	—	77
SAN CRISTOBAL	**4.824**	**533**	**333**	**3.828**	**130**	**1.496**	**3.162**	**166**
VIVIENDAS PARTICULARES								
Ranchos	492	489	—	—	3	353	135	4
De albañilería	4.101	43	323	3.727	8	1.121	2.937	43
VIVIENDAS COLECTIVAS								
De apartamentos y vecindad	45	—	3	42	—	15	30	—
Hoteles, pensiones y otras	68	1	7	59	1	7	60	1
VIVIENDAS NO ESPECIFICADAS	118	—	—	—	118	—	—	118
TRUJILLO	**1.139**	**376**	**144**	**577**	**42**	**380**	**736**	**23**
VIVIENDAS PARTICULARES								
Ranchos	280	280	—	—	—	212	67	1
De albañilería	827	96	140	570	21	168	658	1
VIVIENDAS COLECTIVAS								
De apartamentos y vecindad	1	—	—	1	—	—	1	—
Hoteles, pensiones y otras	10	—	4	6	—	—	10	—
VIVIENDAS NO ESPECIFICADAS	21	—	—	—	21	—	—	21
SAN FELIPE	**2.048**	**536**	**59**	**1.394**	**59**	**822**	**1.165**	**61**
VIVIENDAS PARTICULARES								
Ranchos	532	526	—	—	6	493	36	3
De albañilería	1.456	10	59	1.386	1	329	1.121	6
VIVIENDAS COLECTIVAS								
De apartamentos y vecindad	—	—	—	—	—	—	—	—
Hoteles, pensiones y otras	8	—	—	8	—	—	8	—
VIVIENDAS NO ESPECIFICADAS	52	—	—	—	52	—	—	52

habitadas en las ciudades capitales de cada

por tipos de viviendas

ELIMINACION DE EXCRETAS				ABASTECIMIENTO DE AGUA				SITUACION DEL AGUA EN LAS CASAS			DISTRIBUCION Y HACINAMIENTO		DISPOSICION DE LAS BASURAS		
W.C.	Letrinas	Suelo	No declarado	Acueducto	Pozo	Río	No declarado	Agua corriente dentro de la casa	Tiene que ser conducida a la casa	No declarado	Piezas destinadas a dormir	Número de personas que duermen en dichas piezas	En recipiente cerrado	A descubierto	No declarado
271	**1.542**	**2.031**	**85**	**3.702**	**21**	**91**	**115**	**1.263**	**2.579**	**87**	**9.133**	**23.482**	**479**	**3.073**	**377**
3	254	1.493	4	1.642	12	67	33	131	1.618	5	3.388	10.556	79	1.468	207
263	1.282	535	4	2.046	9	24	5	1.122	957	5	5.661	12.733	395	1.597	92
—	1	1	—	2	—	—	—	1	1	—	6	13	1	1	—
5	5	1	—	11	—	—	—	9	2	—	73	159	4	7	—
—	—	1	77	1	—	—	77	—	1	77	5	21	—	—	78
2.476	**161**	**2.039**	**148**	**3.965**	**346**	**228**	**285**	**1.370**	**2.441**	**1.013**	**12.732**	**29.791**	**971**	**3.685**	**168**
86	17	383	6	302	68	70	52	108	294	90	914	2.548	15	461	16
2.307	140	1.631	23	3.563	273	157	108	1.215	2.109	777	11.063	25.515	907	3.165	29
19	2	24	—	36	3	1	5	15	22	8	241	699	10	34	1
64	2	1	1	64	2	—	2	32	16	20	514	1.029	39	25	4
—	—	—	118	—	—	—	118	—	—	118	—	—	—	—	118
250	**581**	**274**	**34**	**930**	**38**	**124**	**47**	**403**	**712**	**24**	**2.376**	**6.146**	**187**	**915**	**37**
10	125	143	2	191	26	63	—	22	258	—	377	1.263	10	267	3
231	454	131	11	728	12	61	26	371	453	3	1.900	4.703	172	642	13
1	—	—	—	1	—	—	—	—	1	—	4	10	—	1	—
8	2	—	—	10	—	—	—	10	—	—	95	170	5	5	—
—	—	—	21	—	—	—	21	—	—	21	—	—	—	—	21
336	**617**	**1.039**	**56**	**1.895**	**6**	**53**	**94**	**581**	**1.403**	**64**	**4.811**	**10.540**	**128**	**1.857**	**63**
4	23	504	1	456	2	40	34	17	514	1	711	2.495	5	525	2
325	594	534	3	1.431	4	13	8	556	889	11	4.058	7.927	118	1.329	9
—	—	—	—	—	—	—	—	—	—	—	—	—	—	—	—
7	—	1	—	8	—	—	—	8	—	—	42	118	5	3	—
—	—	—	52	—	—	—	52	—	—	52	—	—	—	—	52

(Concluye en la página siguiente)

Datos sanitarios relativos a las viviendas
Entidad Federal, clasificados

Cuadro N°. **192** (Conclusión)

DESIGNACION	TOTAL DE VIVIENDAS	CALIDAD DEL TECHO				CALIDAD DEL PISO		
		De Paja	OTROS TECHOS (QUE NO SON DE PAJA)		No declarado	De tierra	De Cemento ó mosaico	No declarado
			Con cielo raso	Sin cielo raso				
MARACAIBO	**17.789**	**4.105**	**2.105**	**11.135**	**444**	**2.497**	**14.819**	**473**
VIVIENDAS PARTICULARES								
Ranchos	3.710	3.670	—	—	40	1.825	1.847	38
De albañilería	13.463	430	2.030	10.986	17	642	12.773	48
VIVIENDAS PARTICULARES:	28	1	7	20	—	1	27	—
De apartamentos y vecindad								
Hoteles, pensiones y otras	202	4	68	129	1	29	172	1
VIVIENDAS NO ESPECIFICADAS	386	—	—	—	386	—	—	386
TUCUPITA	**527**	**342**	**33**	**144**	**8**	**272**	**243**	**12**
VIVIENDAS PARTICULARES								
Ranchos	328	328	—	—	—	254	71	3
De albañilería	191	14	33	144	—	18	172	1
VIVIENDAS COLECTIVAS								
De apartamentos y vecindad	—	—	—	—	—	—	—	—
Hoteles, pensiones y otras	—	—	—	—	—	—	—	—
VIVIENDAS NO ESPECIFICADAS	8	—	—	—	8	—	—	8
PUERTO AYACUCHO	**169**	**144**	**1**	**7**	**17**	**103**	**48**	**18**
VIVIENDAS PARTICULARES								
Ranchos	125	125	—	—	—	94	30	1
De albañilería	26	18	1	7	—	8	18	—
VIVIENDAS COLECTIVAS								
De apartamentos y vecindad	—	—	—	—	—	—	—	—
Hoteles, pensiones y otras	1	1	—	—	—	1	—	—
VIVIENDAS NO ESPECIFICADAS	17	—	—	—	17	—	—	17

habitadas en las ciudades capitales de cada

por tipos de viviendas

ELIMINACION DE EXCRETAS				ABASTECIMIENTO DE AGUA				SITUACION DEL AGUA EN LAS CASAS			DISTRIBUCION Y HACINAMIENTO		DISPOSICION DE LAS BASURAS		
W. C.	Letrinas	Suelo	No declarado	Acueducto	Pozo	Río	No declarado	Agua corriente dentro de la casa	Tiene que ser conducida a la casa	No declarado	Peizas destinadas a dormir	Número de personas que duermen en dichas piezas	En recipiente cerrado	A descubierto	No declarado
5.727	**2.739**	**8.827**	**496**	**15.513**	**1.647**	**29**	**600**	**10.633**	**6.499**	**657**	**45.940**	**94.869**	**3.463**	**13.398**	**928**
164	484	3.024	38	2.767	809	9	125	938	2.722	50	6.165	18.265	218	3.305	187
5.440	2.233	5.722	68	12.553	802	19	89	9.548	3.694	221	38.719	75.014	3.160	9.955	348
19	3	6	—	27	1	—	—	24	4	—	189	425	8	19	1
104	19	75	4	166	35	1	—	123	79	—	867	1.165	77	119	6
—	—	—	386	—	—	—	386	—	—	386	—	—	—	—	386
24	**268**	**222**	**13**	**—**	**18**	**495**	**14**	**3**	**185**	**339**	**1.002**	**2.866**	**23**	**494**	**10**
1	138	186	3	—	4	321	3	—	4	324	555	1.785	3	324	1
23	130	36	2	—	14	174	3	3	181	7	447	1.981	20	170	1
—	—	—	—	—	—	—	—	—	—	—	—	—	—	—	—
—	—	—	—	—	—	—	—	—	—	—	—	—	—	—	—
—	—	—	8	—	—	—	8	—	—	8	—	—	—	—	8
12	**43**	**97**	**17**	**1**	**65**	**86**	**17**	**6**	**146**	**17**	**282**	**761**	**7**	**145**	**17**
3	34	88	—	1	51	73	—	1	124	—	195	527	2	123	—
8	9	9	—	—	14	12	—	5	21	—	87	220	5	21	—
—	—	—	—	—	—	—	—	—	—	—	—	—	—	—	—
1	—	—	—	—	—	1	—	—	1	—	—	7	—	1	—
—	—	—	17	—	—	—	17	—	—	17	—	7	—	—	17

Esta edición fué impresa en los
talleres de la Compañía Anó-
nima Editorial Grafolit en
enero de 1947.
Caracas-Venezuela.