REPÚBLICA DE VENEZUELA
MINISTERIO DE FOMENTO
DIRECCIÓN GENERAL DE ESTADÍSTICA Y CENSOS NACONALES

OCTAVO CENSO GENERAL DE POBLACIÓN

(26 de Noviembre de 1950)

XII

RESUMEN GENERAL DE LA REPÚBLICA

PARTE B

FAMILIAS Y VIVIENDAS

CARACAS

1957

HA 109
P43 V4
REPUBLICA DE VENEZUELA
Dirección General de Estadística
BIBLIOTECA
Centro de Informaciones Estadísticas
MINISTERIO DE FOMENTO

REPUBLICA DE VENEZUELA
MINISTERIO DE FOMENTO
DIRECCION GENERAL DE ESTADISTICA Y CENSOS NACIONALES

OCTAVO CENSO GENERAL DE POBLACION

(26 de Noviembre de 1950)

XII

RESUMEN GENERAL DE LA REPUBLICA

PARTE B

FAMILIAS Y VIVIENDAS

CARACAS
1957

MINISTERIO DE FOMENTO

Dr. Silvio Gutiérrez
Ministro

DIRECCION GENERAL DE ESTADISTICA Y CENSOS NACIONALES

Lic. Juvenal Utrera Velásquez
Director General

Abraham Arreaza L.
Auxiliar del Director

DEPARTAMENTOS

CENSOS NACIONALES

Juan Martino Boggio
Jefe de Departamento

METODOLOGIA Y ANALISIS

José V. Montesino Samperio
Jefe de Departamento

SECCIONES

ESTADISTICAS DEMOGRAFICAS Y DEL TERRITORIO

Lic. Julio Páez Celis
Jefe de Sección

ESTADISTICAS ECONOMICAS

Luis F. Avilán B.
Jefe de Sección

ESTADISTICAS SOCIALES Y ADMINISTRATIVAS

José Acosta Calles
Jefe de Sección

TABULACION

Guillermo Istúriz
Jefe de Sección

REPUBLICA DE VENEZUELA. — MINISTERIO DE FOMENTO. — DIRECCION GENERAL DE ESTADISTICA Y CENSOS NACIONALES. — Nº 2.644 — CARACAS, 17 DE JUNIO DE 1957 — 148º Y 99º

R E S U E L T O :

El ciudadano Presidente de la República ha dispuesto que se edite en la tipografía "Gráfica Americana" el volumen XII, Parte B, del VIII Censo General de Población, correspondiente al Resumen General de la República (Familias y Viviendas). De conformidad con el artículo 17 de la Ley de Publicaciones Oficiales, téngase como oficial dicha edición, la cual constará de cinco mil (5.000) ejemplares, de cuatrocientas veinte (420) páginas cada uno y en tamaño de 22 x 27 centímetros.

Comuníquese y publíquese.

(fdo.) SILVIO GUTIERREZ
Ministro de Fomento


19 DE ABRIL DE 1810
20 DE FEBRERO DE 85
INDEPENDENCIA
FEDERACION
REPUBLICA DE VENEZUELA



General Marcos Pérez Jiménez
Presidente de la República



PRESENTACION

La experiencia censal demográfica venezolana data de 1873 cuando se levantó el primer censo de la República, denominado así oficialmente por tratarse ya de una investigación en forma sistemática, pero la investigación de las características de la vivienda es mucho más reciente. En 1873 y 1881 la única información disponible se refiere al número de casas censadas en cada división político-territorial y en 1891 se diferenciaron las características estructurales externas, determinando el número de "casas de tejas, casas pajizas y ranchos".

El reglamento del Censo de 1920 indicaba en su artículo 2°, a) que el censo contendría "el número de edificios existentes en la República, con la especificación de si son públicos o privados; si los de propiedad particular son de nacionales o de extranjeros; y si están o no habitados para la fecha del levantamiento del Censo". Además había de indicarse en el cuestionario si la vivienda empadronada se trataba de una casa de familia, cuartel, internado, casa de huéspedes, etc., pero no se elaboró ninguno de los datos mencionados sino simplemente se indicó el número de casas como en los censos anteriores, lo cual se repitió en el Censo de 1926 cuyo reglamento conservaba la misma disposición antes citada.

Por decreto del 18 de abril de 1936, y como operación previa al levantamiento del VI Censo de Población, se ordenó la formación de un catastro de las casas particulares "por pequeñas que sean" y de edificios públicos existentes en la Nación, especificando la calidad del material empleado en su construcción (paredes, piso, techo); el número de pisos; si eran urbanos o rurales; el uso a que estaban destinadas; su dotación de agua y de desagües; si eran de propiedad nacional, estadal, municipal o particular y en este caso si de nacionales o extranjeros; si estaban habitadas o no; su arrendamiento mensual, e incluso datos sobre el terreno en que estaba edificado el edificio o casa. Los resultados no figuraron en las publicaciones censales, aunque se recogió la información.

De ahí que haya de considerarse al VII Censo de Población, levantado el 7 de diciembre de 1941, como la primera investigación sistemática sobre la vivienda. En dicha ocasión el cuestionario solicitaba datos sobre los siguientes aspectos: Tipo de casa; calidad del techo; calidad del piso; eliminación de las excretas; abastecimiento de agua; situación del agua en las casas; distribución de la casa; hacinamiento; ventilación, disposición de las basuras y protección contra parásitos. Las elaboraciones publicadas ofrecieron datos por municipios y capitales de entidad federal para las anteriores modalidades excepto ventilación y protección contra parásitos, aunque solamente se combinaron con el tipo o calificación de la vivienda (rancho, casa o apartamento, o colectividad) y la información sobre la distribución de la vivienda y el hacinamiento se limitó al número total de piezas para dormir y al de personas que dormían en ellas.

El Plan Censal de 1950 incluyó un censo especial de Viviendas y Locales en las 81 principales ciudades del país, el cual serviría de base para el empadronamiento general de la población en las mismas, tal como el censo de centros poblados y el registro de predios agrícolas servirían para el área rural.

Este censo especial se levantó entre diciembre de 1949 y agosto de 1950 y sus resultados no fueron objeto de elaboración detallada por razón de tiempo, ya que el empadronamiento general se hizo el 26 de noviembre. El cuestionario demográfico del VIII Censo General de Población incluyó una sección sobre características de la vivienda, que ampliaba los tópicos respectivos en el plan mínimo del Censo de las Américas de 1950 para los países que hicieran la investigación conjuntamente con el censo de población, y puede tomarse como un censo completo sobre viviendas, tanto por el detalle de la información recogida como por las tabulaciones elaboradas.

El presente volumen ofrece los resultados de dicha investigación en escala nacional y corresponde a la Parte B del Resumen General de la República que hubo de ser fraccionado en razón de la amplitud de la información publicada, según se indica en la presentación de la Parte A referente a los datos demográficos.

Por razones similares a las apuntadas en aquel lugar han sido hechas algunas correcciones menores a las cifras publicadas para 1941. Otras observaciones sobre su naturaleza figuran en las notas explicativas que preceden a los cuadros estadísticos que integran este volumen, que se divide en dos secciones: la primera, presenta la comparación entre los resultados de los Censos de 1941 y 1950 para las principales modalidades; y la segunda, las tabulaciones completas para 1950 con el detalle geográfico por entidades federales, distritos o municipios, según proceda. Como se presentan todas las clasificaciones simples por distritos, constituye un compendio de los volúmenes por entidades, y solamente será necesario acudir a ellos cuando interese una clasificación simple por municipios, una cruzada por distritos o ciertas clasificaciones múltiples por entidades.

El análisis de los resultados censales sobre la vivienda, al igual que el relacionado con la población, será objeto de una publicación separada debido a la extensión que debe tener para enfocar con el detalle necesario el notable mejoramiento de las características de la vivienda entre 1941 y 1950.

También será objeto de una publicación separada el informe sobre la preparación y ejecución del Censo Nacional de 1950, donde se reseña el proceso censal en sus diferentes etapas, reproduciendo los documentos básicos y el material de recolección de los datos para las diversas investigaciones previas y el empadronamiento general, etc.

En la Introducción se presenta un esquema del proceso censal, y a continuación las definiciones de los conceptos fundamentales y las notas explicativas para la mejor interpretación de los datos. Finalmente se incluye una relación sistematizada de la información censal publicada (población y vivienda) por conceptos, según las modalidades de las clasificaciones y la clase de división político-territorial a que se

refiere cada una, indicándose las tabulaciones que, por razón de espacio, no han sido publicadas y están disponibles en los archivos.

Como apéndice se reproduce el cuestionario censal. Las disposiciones legales sobre el Censo Nacional de 1950 figuran en el apéndice de la Parte A del Resumen General.

Cabe destacar aquí el decidido apoyo prestado a las labores censales por el Ejecutivo Nacional a través de los diferentes titulares del Despacho. Durante el período del Dr. Pedro I. Aguerrevere (1948-1949) se dictó el Estatuto Orgánico del Censo, iniciándose las labores previas; en el del Dr. Manuel R. Egaña (1949-1950) se completó la preparación y se llevó a cabo el empadronamiento demográfico y agropecuario; en el del Dr. Pedro Emilio Herrera (1950-1952) empezó la elaboración de los resultados y correspondió al actual titular, Dr. Silvio Gutiérrez, ordenar el levantamiento de los censos económicos en 1953-54 y ver completado el VIII Censo General de Población en su doble aspecto, demográfico y de la vivienda.

El Despacho de Fomento, al presentar este Resumen General de la República, por órgano de la Dirección General de Estadística y Censos Nacionales, considera que ha dado cabal cumplimiento a una parte importante de la labor que le fuera encomendada por el Ejecutivo Nacional, según lo establecido en el Estatuto Orgánico del Censo Nacional de 1950.

Caracas, febrero de 1957

El Director General de Estadística
y Censos Nacionales
Juvenal Utrera Velásquez

INDICE

RESUMEN NACIONAL

Página

Introducción XIII

Definiciones y notas explicativas XVIII

Datos publicados y no publicados disponibles XXIX

Gráficos:

1.— Grupos familiares según tamaño. — Viviendas familiares según tamaño
2.— Grupos familiares según tamaño
3.— Viviendas familiares según tamaño
4.— Calificación de las viviendas familiares
5.— Material predominante en el techo de las viviendas familiares
6.— Material predominante en el piso de las viviendas familiares
7.— Sistema de eliminación de excretas en las viviendas familiares
8.— Forma de abastecimento de agua en las viviendas familiares
9.— Clase de alumbrado utilizado en las viviendas familiares

FAMILIAS Y VIVIENDAS

PRIMERA PARTE

CUADROS COMPARATIVOS — 1941 y 1950

Cuadro

1.— Viviendas censadas por entidades federales, clasificadas por tipo, con indicación del número de ocupantes, según los censos de 1941 y 1950 3

2.— Viviendas censadas en las capitales de entidad federal, clasificadas por tipo, con indicación del número de ocupantes, según los censos de 1941 y 1950 6

3.— Viviendas censadas por entidades federales y distritos, clasificadas por tipo, con indicación del número de ocupantes, según los censos de 1941 y 1950 9

4.— Viviendas familiares por entidades federales, clasificadas por calificación, clase de piso y clase de techo, según los censos de 1941 y 1950 29

5.— Cifras relativas de las viviendas familiares por entidades federales, clasificadas por calificación, clase de piso y clase de techo, según los censos de 1941 y 1950 32

6.— Viviendas familiares en las capitales de entidad federal, clasificadas por calificación, clase de piso y clase de techo, según los censos de 1941 y 1950 35

7.— Cifras relativas de las viviendas familiares en las capitales de entidad federal, clasificadas por calificación, clase de piso y clase de techo, según los censos de 1941 y 1950 38

8.— Viviendas familiares por entidades federales y distritos, clasificadas por calificación, clase de piso y clase de techo, según los censos de 1941 y 1950 41

9.— Viviendas familiares por entidades federales, clasificadas por la forma de abastecimiento de agua, sistema de eliminación de las excretas y disposición de las basuras, según los censos de 1941 y 1950 65

10.— Cifras relativas de las viviendas familiares por entidades federales, clasificadas por la forma de abastecimiento de agua, sistema de eliminación de las excretas y disposición de las basuras, según los censos de 1941 y 1950 68

11.— Viviendas familiares en las capitales de entidad federal, clasificadas por la forma de abastecimiento de agua, sistema de eliminación de las excretas y disposición de las basuras, según los censos de 1941 y 1950 71

Cuadro Página

12.— Cifras relativas de las viviendas familiares en las capitales de entidad federal, clasificadas por la forma de abastecimiento de agua, sistema de eliminación de las excretas y disposición de las basuras, según los censos de 1941 y 1950 74

13.— Viviendas familiares por entidades federales y distritos, clasificadas por la forma de abastecimiento de agua, sistema de eliminación de las excretas y disposición de las basuras, según los censos de 1941 y 1950 77

SEGUNDA PARTE

CUADROS DETALLADOS — 1950

14.— Grupos censales en los centros urbanos y rurales, por entidades federales, con indicación del número de personas 103

15.— Grupos censales en los centros urbanos y rurales por entidades federales y distritos según clase, con indicación del número de personas 105

16.— Grupos familiares por entidades federales, clasificados según el número de personas por grupo 121

17.— Grupos no familiares (colectividades) por entidades federales clasificados según el número de personas por grupo 123

18.— Grupos no familiares (colectividades) por entidades federales, clasificados según la clase de colectividad, con indicación del número de personas en cada una 125

19.— Viviendas familiares por entidades federales, clasificadas según número total de cuartos con indicación del número de personas que las ocupaban 127

20.— Viviendas familiares por entidades federales, clasificadas por número de cuartos para dormir según el número de personas en cada vivienda 129

21.— Viviendas familiares por entidades federales, clasificadas según la calificación y el material predominante en el piso, con indicación del número de personas que las ocupaban 138

22.— Viviendas familiares en las capitales de entidad federal, clasificadas según la calificación y el material predominante en el piso 141

23.— Viviendas familiares por entidades federales, y distritos, clasificadas según la calificación y el material prodominante en el piso 142

24.— Viviendas familiares en los centros urbanos y rurales, por entidades federales, clasificadas según calificación y material predominante en el piso 149

25.— Viviendas familiares en los centros poblados urbanos y rurales por entidades federales y distritos, clasificadas según calificación y material predominante en el piso 151

26.— Viviendas familiares por entidades federales, clasificadas según el material predominante en el techo, con indicación del número de personas que las ocupaban 167

27.— Viviendas familiares en las capitales de entidad federal clasificadas según el material predominante en el techo 169

28.— Viviendas familiares por entidades federales y distritos clasificadas según el material predominante en el techo 170

29.— Viviendas familiares en los centros poblados urbanos y rurales, por entidades federales, clasificadas según el material predominante en el techo 175

30.— Viviendas familiares en los centros poblados urbanos y rurales por entidades federales y distritos clasificadas según el material predominante en el techo 177

31.— Viviendas familiares por entidades federales clasificadas según el material predominante en las paredes, con indicación del número de personas que las ocupaban 192

32.— Viviendas familiares en las capitales de entidad federal, clasificadas según el material predominante en las paredes 194

33.— Viviendas familiares por entidades federales y distritos, clasificadas según el material predominante en las paredes 195

Cuadro		Página
34.—	Viviendas familiares en los centros poblados urbanos y rurales, por entidades federales, clasificadas según el material predominante en las paredes	200
35.—	Viviendas familiares en los centros poblados urbanos y rurales por entidades federales y distritos, clasificadas según el material predominante en las paredes	202
36.—	Viviendas familiares por entidades federales, clasificadas según la forma de abastecimiento de agua, con indicación del número de personas que las ocupaban	217
37.—	Viviendas familiares en las capitales de entidad federal, clasificadas según la forma de abastecimiento de agua	219
38.—	Viviendas familiares por entidades federales y distritos, clasificadas según la forma de abastecimiento agua	220
39.—	Viviendas familiares por entidades federales, clasificadas por calificación según la forma de abastecimiento de agua	225
40.—	Viviendas familiares en los centros urbanos y rurales, por entidades federales, clasificadas según la forma de abastecimiento de agua	229
41.—	Viviendas familiares en los centros poblados urbanos y rurales por entidades federales y distritos, clasificadas según la forma de abastecimiento de agua	231
42.—	Viviendas familiares por entidades federales, clasificadas según la situación de la cocina y combustible utilizado, con indicación del número de personas que las ocupaban	247
43.—	Viviendas familiares por entidades federales y distritos, clasificadas según la situación de la cocina y combustible utilizado	249
44.—	Viviendas familiares por entidades federales, clasificadas por calificación, según la situación de la cocina y combustible utilizado	254
45.—	Viviendas familiares por entidades federales, clasificadas según la clase de alumbrado utilizado con indicación del número de personas que las ocupaban	257
46.—	Viviendas familiares en las capitales de entidad federal, clasificadas según la clase de alumbrado utilizado	259
47.—	Viviendas familiares por entidades federales y distritos, clasificadas según la clase de alumbrado utilizado	260
48.—	Viviendas familiares por entidades federales, clasificadas por calificación según la clase de alumbrado utilizado	265
49.—	Viviendas familiares en los centros urbanos y rurales, por entidades federales, clasificadas según la clase de alumbrado utilizado con indicación de las que declararon poseer determinado equipo doméstico	268
50.—	Viviendas familiares en los centros poblados urbanos y rurales por entidades federales y distritos, clasificadas según la clase de alumbrado utilizado, con indicación de las que declararon poseer determinado equipo doméstico	270
51.—	Viviendas familiares por entidades federales, clasificadas según los servicios higiénicos disponibles, con indicación del número de personas que las ocupaban	285
52.—	Viviendas familiares en las capitales de entidad federal, clasificadas según los servicios higiénicos disponibles	287
53.—	Viviendas familiares por entidades federales y distritos, clasificadas según los servicios higiénicos disponibles	288
54.—	Viviendas familiares por entidades federales, clasificadas por calificación según clase de servicios higiénicos disponibles	293
55.—	Viviendas familiares por entidades federales, que declararon poseer determinado equipo doméstico, con indicación del número de personas que las ocupaban	296
56.—	Viviendas familiares en las capitales de entidad federal, que declararon poseer determinado equipo doméstico	298
57.—	Viviendas familiares por entidades federales y distritos, que declararon poseer determinado equipo doméstico	299

Cuadro		Página
58.—	Viviendas familiares por entidades federales, que declararon poseer determinado equipo doméstico, clasificadas por calificación	304
59.—	Viviendas familiares por entidades federales, clasificadas según el sistema de eliminación de las excretas, con indicación del número de personas que las ocupaban	307
60.—	Viviendas familiares en las capitales de entidad federal, clasificadas según el sistema de eliminación de las excretas	309
61.—	Viviendas familiares por entidades federales y distritos, clasificadas según el sistema de eliminación de las excretas	310
62.—	Viviendas familiares por entidades federales, clasificadas por calificación, según el sistema de eliminación de las excretas	315
63.—	Viviendas familiares en los centros urbanos y rurales, por entidades federales, clasificadas según el sistema de eliminación de las excretas	318
64.—	Viviendas familiares en los centros poblados urbanos y rurales por entidades federales y distritos, clasificadas según el sistema de eliminación de las excretas	320
65.—	Viviendas familiares por entidades federales, clasificadas según la disposición de las basuras, con indicación del número de personas que las ocupaban	335
66.—	Viviendas familiares en las capitales de entidad federal, clasificadas según la disposición de las basuras	337
67.—	Viviendas familiares por entidades federales y distritos, clasificadas según la disposición de las basuras	338
68.—	Viviendas familiares por entidades federales, clasificadas por calificación, según la disposición de las basuras	343
69.—	Viviendas familiares clasificadas según tipo de tenencia y calificación, y colectividades (grupos no familiares) según clase, con indicación de las que tenían agua corriente y el número de cuartos y personas que las ocupaban	346
70.—	Viviendas familiares por entidades federales, clasificadas según tipo de tenencia y calificación con indicación del número de personas que las ocupaban	347

APENDICE

Cuestionario censal 353

Instrucciones al reverso del cuestionario 355

* * *

INTRODUCCION

BASES LEGALES

El levantamiento del VIII Censo General de Población se ordenó por decreto Nº 121 del 29 de abril de 1949, el cual dictaba el Estatuto Orgánico del Censo Nacional de 1950 que, según el artículo 1º, comprendería el mencionado censo de población y el segundo censo agropecuario. Tal Estatuto daba cumplimiento al artículo 15º de la ley de Estadística y Censos Nacionales del 12 de julio de 1944 que establecía que el Censo Nacional de Población se levantaría cada 10 años a partir de 1950.

Por decreto Nº 495 del 25 de mayo de 1950 se fijó el domingo 26 de Noviembre como *Día del Censo* o fecha del empadronamiento general de la población. El decreto Nº 671 del 10 de noviembre dictaba las medidas complementarias para el empadronamiento, ordenando la inmovilidad de la población, medida tradicional de los censos venezolanos, a partir de las 9 a. m. del Día del Censo y por un período no mayor de seis horas.

ORGANISMOS CENSALES

A los efectos de la aprobación y aplicación del Plan Censal se creó la Comisión Central del Censo Nacional como organismo consultivo-coordinador. Dicha Comisión estuvo presidida por el Ministro de Fomento y la integraron representantes de diversos Ministerios, así como el Director de la Oficina Central del Censo y el Jefe de Coordinación de la misma. La Comisión Central del Censo tenía como órganos el Comité Directivo, el Comité de Planificación, la Secretaría General, los Comités Consultivos y las Comisiones Estadales, Distritales y Municipales del Censo.

Para la preparación y ejecución del Plan Censal se creó la Oficina Central del Censo adscrita a la Dirección General de Estadística y Censos Nacionales, dirigida por el Director General, y cuyas funciones internas estarían a cargo de un jefe de coordinación (art. 22). Esta Oficina contaría con un Comité de Coordinación en el cual participarían tres representantes del Ministerio de Fomento y tres del de Agricultura y Cría, cuatro departamentos especializados y una asesoría técnica. Los cuatro departamentos eran los siguientes: a) Censo de Población; b) Censo Agropecuario; c) Geografía y Cartografía y d) Elaboración Técnica y Publicidad.

La Comisión Central se instaló el 21 de mayo de 1949 y se reunió regularmente hasta completarse el empadronamiento general. La Oficina Central del Censo empezó a funcionar el 1º de junio de dicho año y conforme se cumplían las etapas post-censales fue reduciendo progresivamente su personal, de acuerdo con el artículo 34 del Estatuto, hasta quedar eliminada en la ley del Presupuesto General de Gastos Públicos para el ejercicio fiscal 1956/57. A partir del 1º de julio de 1956, la Dirección General de Estadística y Censos Nacionales se hizo cargo directamente de las labores pendientes, especialmente las referentes a la terminación de la publicación de los resultados censales.

PLAN CENSAL DE 1950

Una de las innovaciones del Estatuto Orgánico del Censo Nacional de 1950 consistía en que no fijaba las operaciones previas o preparatorias del empadronamiento general, ni las pautas conforme a las cuales se haría éste, ni el contenido de los cuestionarios o boletas censales, estableciendo solamente las directrices generales del Plan Censal que consistía en el proceso técnico de preparación de las operaciones censales de índole demográfica y agropecuaria. La naturaleza y amplitud de las operaciones a realizar para la ejecución del Censo Nacional serían determinadas en su oportunidad de acuerdo con los antecedentes nacionales y las recomendaciones internacionales, especialmente las referentes al Censo de las Américas de 1950, y correspondería a la Comisión Central su aprobación y aplicación.

El desarrollo del Plan Censal abarcó los siguientes aspectos u operaciones:

a) Labores cartográficas: Mapas municipales y planos de ciudades.
b) Censo de Centros poblados: Formación de circuitos viales y sectores rurales de empadronamiento.
c) Registro de predios agrícolas.
d) Encuesta sobre pesas y medidas, y rendimientos de los cultivos.
e) Censo especial de viviendas y locales.
f) Censos experimentales.
g) Empadronamiento general.
h) Empadronamiento especial de la población indígena.
i) Labores post-censales de revisión, elaboración y publicación de los resultados.

Dichas operaciones se llevaron a cabo de acuerdo con el calendario previamente establecido, el cual se fué modificando según las circunstancias.

Los censos experimentales fueron levantados en marzo y agosto de 1950 y los cuestionarios censales demográfico y agropecuario, fueron aprobados por la Comisión Central del Censo el 8 de setiembre de 1950.

Los detalles para cada operación, fechas en que se ejecutaron, material utilizado y demás información acerca del Plan Censal, figurarán en el informe sobre la preparación y ejecución del Censo Nacional de 1950 que será publicado separadamente.

PROPAGANDA

Con objeto de llevar a conocimiento de toda la ciudadania, sin distinción de clases sociales o nivel cultural, el alcance y significación del Censo Nacional y preparar así el ambiente para lograr la colaboración que asegurase el mayor éxito de la investigación, desde agosto de 1949 hasta el mismo día del Censo se llevó a cabo una activa campaña publicitaria utilizando todos los medios de difusión: boletines, folletos, afiches, avisos y reportajes en la prensa, programas y *cuñas* radiales, vistas fijas y películas proyectadas en los cinematógrafos, concursos periodísticos y escolares, distribución de material escolar, emisión de estampillas postales, etc. La campaña publicitaria censal culminó en los días anteriores al censo, durante los cuales un grupo de unidades automotores especialmente acondicionadas con altavoces recorrieron los caminos del país, atravesando ciudades y caseríos divulgando consignas censales y distribuyendo material publicitario. El acto más llamativo de la campaña lo constituyó el lanzamiento de 4.000.000 de volantes, por unidades de la Fuerza Aérea Nacional sobre las principales capitales del país, como un testimonio más de la colaboración de las instituciones armadas en una obra de tanta trascendencia nacional.

SECRETO CENSAL

Durante toda la campaña publicitaria censal se hizo hincapié en el secreto estadístico que resguarda la información individual anotada en los cuestionarios censales, con objeto de vencer los tradicionales prejuicios y recelos, por sospechar que pueda hacerse uso de ella en perjuicio del declarante.

En el cuestionario demográfico y otros documentos censales se reprodujeron las disposiciones legales al respecto, especialmente el artículo 11º de la Ley de Estadística y Censos Nacionales que dice así:

> "Artículo 11 — Los funcionarios de Estadística no podrán divulgar, antes de ser publicados oficialmente, los datos que se recojan o que reposen en la Dirección General de Estadística, en las Dependencias de los diversos Despachos del Ejecutivo Federal, en las Oficinas Seccionales o que de alguna manera llegaren a su conocimiento, por razones de sus funciones. No podrán, en ninguna ocasión, proporcionar datos individuales que hayan de ser englobados en las estadísticas. Las infracciones al secreto estadístico serán administrativamente castigadas con la destitución y, penalmente, de conformidad con el Capítulo IV, Título III del Libro Segundo del Código Penal".
>
> El Código Penal, en su artículo 206, dice: "Todo funcionario público que comunique o publique los documentos o hechos de que está en conocimiento o posesión por causa de sus funciones y que deba mantener secreto, será castigado con arresto de tres a quince meses y, asimismo, todo funcionario público que de alguna manera favorezca la divulgación de aquellos".

EMPADRONAMIENTO GENERAL

De acuerdo con lo establecido en el artículo 1º del Estatuto Orgánico y el Decreto 495 que fijó la fecha del Censo, el empadronamiento general de la población y el de las unidades agropecuarias se inició el 26 de noviembre de 1950, debiendo quedar completado dicho día en las áreas consideradas *urbanas*.

El mismo artículo 1º establecía que el empadronamiento individual se referiría a la *población de hecho* o sea a la que hubiere pernoctado en el territorio nacional o en sus aguas jurisdiccionales en la noche anterior al *Día del Censo*, o sea en la del 25 al 26 de noviembre de 1950. En consecuencia, las clasificaciones por divisiones político-territoriales se refieren a la población presente en cada una el día del empadronamiento, sin relación con la residencia habitual o legal, según ha sido práctica tradicional de los censos venezolanos.

El decreto Nº 671 del 10 de noviembre fijó el procedimiento a seguir para el empadronamiento, estableciendo que dentro de las cuarenta y ocho horas anteriores al *Día del Censo* se distribuirían los cuestionarios censales entre los jefes de familia cuyas viviendas estuviesen situadas en las áreas urbanas que se resolvieran censar por este procedimiento, a fin de que los mismos procedieran a llenarlos. En los demás casos el empadronador llenaría personalmente los cuestionarios el mismo Día del Censo. Sin embargo, de acuerdo con el artículo 2º del decreto Nº 495, el empadronamiento podría prolongarse hasta veinticinco días más en las zonas rurales según las características geográficas y viales de las mismas.

El artículo 3º del decreto Nº 671, siguiendo una tradición censal venezolana, estableció que el domingo 26 de noviembre, *Día del Censo*, a fin de asegurar el normal desarrollo del empadronamiento en los centros poblados donde debiera completarse dicho día, quedaba prohibida la libre circulación de personas durante un período no mayor de seis horas a partir de las 9 a. m. Durante dicho período de inmovilidad, sólo podrían circular por las calles los funcionarios censales debidamente acreditados, así como las autoridades policiales en servicio, bomberos en ejercicio de sus funciones, médicos y enfermeros en servicio de urgencia, funcionarios que debían dar fe de actos *in artículo mortis*, personas responsables de servicios públicos de primera necesidad, sacerdotes en casos de auxilios espirituales a moribundos, turistas que llegasen al país por pocas horas y viajeros en tránsito, y aquellas otras personas que, como las mencionadas, justificaran a satisfacción de la respectiva Oficina del Censo la necesidad impostergable de circular en razón de función o trabajo.

Los empadronadores, al efectuar la respectiva inscripción de los ocupantes de una vivienda, o recoger el cuestionario debidamente llenado, entregarían a cada persona censada una constancia de empadronamiento individual que acreditaba la inscripción en el Censo Nacional. A la vez, pegarían en la puerta exterior de la vivienda una etiqueta que indicaría haber sido empadronada.

Desde las 12 de la noche del 25 de noviembre hasta las 12 de la noche del 23 de diciembre, las autoridades censales tomarían las medidas oportunas para que en hoteles, espectáculos públicos, bancos, dependencias oficiales, etc., se exigiera a toda persona la presentación de la correspondiente constancia de empadronamiento individual. Igualmente debería ser presentada a la entrada o salida de una ciudad ante las autoridades competentes, bien se tratase de alcabalas, puertos, aeropuertos o puestos fronterizos.

EMPADRONAMIENTO ESPECIAL DE LA POBLACION INDIGENA

Con ocasión de los diferentes censos de población levantados en Venezuela se intentó determinar el número de indígenas que por su ubicación o características no se hallaban plenamente incorporados a la vida civil y por ello no podían ser objeto de empadronamiento directo. No obstante, las cifras de la población nacional para los diferentes censos anteriores a 1936 no hacen distinción al respecto, siendo necesario separar aquellos núcleos indígenas agregados a la población de determinadas entidades en forma global estimada. Dada la necesidad de superar tales procedimientos y poder agregar a la población civil los grupos pacíficos, se dispuso, como parte del Plan Censal un empadronamiento especial de la población indígena, que abarcaría todos los grupos accesibles aunque estuvieran apartados, por cuya razón no habían sido visitados en el empadronamiento general. La cuantía de los grupos inaccesibles, por las condiciones del terreno o su carácter belicoso u hostil, sería determinado por los medios más adecuados y en todo caso se indicaría la denominación de la tribu y su probable localización geográfica. Se aprovecharía la oportunidad de este empadronamiento, que cubriría también los grupos que habían sido censados en 1950, para recoger información de tipo cultural y sanitario sobre la población indígena. Para esta labor prestó eficaz colaboración la Comisión Indigenista del Ministerio de Justicia. Este empadronamiento, completadas las labores previas indispensables, se llevó a cabo entre el 22 de noviembre de 1951 y 15 de enero de 1952, después de un reconocimiento de las regiones del país donde existían grupos indígenas.

Los resultados del empadronamiento especial de la población indígena no se refieren, sin embargo, a toda la población que pudiera considerarse como tal en razón de su tipo racial más o menos puro, ya que su contínua incorporación a la vida civil impide establecer una línea divisoria definida, sino que se limita a los grupos más o menos próximos a centros poblados organizados civilmente, que mantienen características típicas tradicionales en cuanto a su modo de vida, tipo de viviendas, costumbres, etc.

En total se empadronaron 42.118 indígenas, de los cuales 9.314 ya habían sido inscriptos en 1950, de manera que la investigación especial permitió agregar 32.804 habitantes a la población civil del país. La población *indígena selvática* fue estimada en 48.842 personas, debiendo agregar 7.863 que correspondían a grupos pacíficos por estar su *habitat* en zonas de difícil acceso en la época en que se efectuó el empadronamiento. De ahí que la población indígena *no incorporada,* o fuera de la estructura socio-económica del país, se haya estimado en 56.705 personas, sobre las cuales no se dispone de otro detalle que la denominación de la tribu y su aparente ubicación geográfica, a veces limitada al distrito o la entidad federal.

APROBACION OFICIAL DE LOS RESULTADOS

De conformidad con el artículo 19 de la Ley de Estadística y Censos Nacionales, el Congreso de la República, por acuerdo del 23 de julio de 1953, impartió su aprobación a los resultados del VIII Censo General de Población levantado el 26 de noviembre de 1950, según los cuales la población total del país era de 5.091.543 habitantes. Esta cifra incluye la población indígena selvática estimada y se denomina en las publicaciones censales *población total oficial*, para distinguirla de la *población total* simplemente, que se refiere a la enumerada directamente y es objeto de las diferentes clasificaciones.

DIVISION POLITICO-TERRITORIAL DEL PAIS EN LA FECHA DEL CENSO

Para fines político-territoriales, Venezuela estaba dividida el 26 de noviembre de 1950 en un Distrito Federal, donde tiene su asiento la Capital de la República, 20 estados y dos territorios federales, además de las dependencias federales formadas por las islas diseminadas en el Mar Caribe dependientes directamente del Gobierno Nacional (Ministerio de Relaciones Interiores).

El Distrito Federal se dividía en dos departamentos y éstos en 22 parroquias. La ciudad de Caracas, capital del Distrito Federal y de la República, estaba integrada por las 10 parroquias del Departamento Libertador tradicionalmente denominadas *urbanas*. El Area Metropolitana de la Capital de la República, establecida para fines estadísticos y censales por decreto Nº 647 de 13 de octubre de 1950, estaba integrada por la ciudad de Caracas —excepto una parte rural de la parroquia Sucre, aunque dicha parroquia sea considerada *urbana*—, las parroquias foráneas del departamento Libertador a excepción de Macarao y los municipios Chacao, Leoncio Martínez, Baruta, El Hatillo y Petare, del distrito Sucre del colindante estado Miranda, excepto una parte rural de los tres últimos.

Los estados estaban divididos en 156 distritos, y estos distritos se dividían en 620 municipios. Los territorios federales se dividían en 7 departamentos, los cuales no tenían subdivisiones.

Las capitales de entidad federal, con excepción de San Fernando de Apure (Apure), Barinas (Barinas), Ciudad Bolívar (Bolívar), San Carlos (Cojedes), San Juan de los Morros (Guárico), Los Teques (Miranda), Maturín (Monagas), La Asunción (Nueva Esparta), Guanare (Portuguesa), Puerto Ayacucho (Territorio Federal Amazonas) y Tucupita (Territorio Federal Delta Amacuro), estaban formadas por las partes urbanas y suburbanas de dos o más municipios colindantes, particularidad que tienen también cuatro capitales de distrito, Puerto Cabello (Carabobo), Ejido (Mérida), Carúpano (Sucre) y Boconó (Trujillo). De ahí que el número de ciudades o pueblos capitales de municipio, departamento, distrito o entidad federal fuera solamente de 595, tomando el Area Metropolitana de la Capital de la República como una sola ciudad. En 1936 había en el país 149 distritos y 575 municipios; en 1941 los distritos ascendían a 149 y los municipios a 598. El Distrito Federal tenía en ambos años la misma organización. Los Territorios Federales en 1936 se dividían en 8 departamentos, reducidos a 7 en 1941.

Para facilitar la comparación de los resultados de 1950 con los de los censos de 1936 y 1941, se reconstruyeron los datos para los nuevos distritos creados, si existían los municipios componentes y se disponía de los detalles correspondientes. Cuando tal reconstrucción no ha sido posible, se ha hecho la observación del caso. Al pie de los cuadros generales de la población por municipios según los tres censos últimos se indican las modificaciones ocurridas en la división político-territorial de cada entidad a partir de 1936, abarcando dichas notas hasta 1954, aun cuando se respeta siempre la división existente en 1950 a la cual se refiere el Censo.

DATOS INVESTIGADOS:

El cuestionario demográfico, además de los datos geográficos y de identificación de la vivienda, solicitaba la siguiente información:

a) **Población:**

1.— Nombre y apellidos.
2.— Parentesco o relación con el jefe de la familia.
3.— Sexo.
4.— Edad.
5.— Estado civil.
6.— Fecundidad (para hembras de 12 años y más)
7.— Lugar de nacimiento (Entidad, distrito y municipio o centro poblado para los nacidos en Venezuela. País para los nacidos en el exterior).
8.— Nacionalidad.
9.— Tiempo de residencia ininterrumpida en el centro poblado.
10.— Asistencia escolar (para niños de 7 a 14 años)
11.— Alfabetismo.
12.— Clase de instrucción (Rama de educación y último grado o año aprobado)
13.— Ejercicio de ocupación.
14.— Ocupación.
15.— Rama de actividad económica.
16.— Categoría de la ocupación.
17a.—¿Cuánto gana por mes o por día la persona censada como empleado u obrero?
17b.—¿Cuántos meses ha trabajado durante el año último la persona remunerada mensualmente?
17c.—¿Cuántos días ha trabajado en las cuatro últimas semanas la persona remunerada diariamente?
17d.—Además de la remuneración en efectivo, ¿recibe el empleado u obrero alimentación, alojamiento o ambos a la vez?
18.— Cargas familiares (número de menores de 15 años y de 15 años y más).
19.— Enfermedades o defectos físicos.

b) **Vivienda:**

a) Calificación (casa, quinta, apartamento, rancho o choza)
b) Material predominante en las paredes.
c) Material predominante en los pisos.
d) Material predominante en los techos.
e) Forma de abastecimiento de agua.
f) Distribución (número de cuartos para dormir y para otros usos)
g) Sistema de eliminación de las excretas.
h) Servicios higiénicos (bañeras o tinas, duchas y lavamanos, para uso exclusivo o uso común).
i) Clase de alumbrado.
j) Situación de la cocina y clase de combustible utilizado.
k) Equipo doméstico (aparato radio-receptor, refrigeradora, lavadora mecánica, thermo o calentador, fregadero y batea).
l) Disposición de las basuras.
m) Posesión o tenencia de la vivienda (si es arrendatario, alquiler mensual sin muebles).

Como referencia para el Censo Agropecuario, al llenar el cuestionario con la información individual, los ocupantes de la vivienda y los datos de ésta, se indicaría si estaba situada en un fundo agropecuario y si algún miembro de la familia censal dirigía un fundo agropecuario en otro lugar.

Igualmente se preguntaría si había ocurrido algún nacimiento o defunción en la familia durante los últimos tres meses a fin de llenar la correspondiente ficha de control de natalidad o mortalidad.

Estas fichas servirían para investigar la exactitud de los registros de nacimientos y defunciones. Su uso, especialmente para los nacimientos, fué recomendado en la segunda sesión de la Comisión del Censo de las Américas celebrada en Bogotá en enero de 1950 (Resolución 2a. numeral 7).

Debido a la complejidad de la elaboración y a la necesidad de acelerar la obtención de los resultados finales, no se efectuaron clasificaciones completas en escala nacional para los sueldos y jornales, meses o días trabajados, para cargas familiares en las clasificaciones individuales de la población, ni para los alquileres en las de la vivienda.

* * *

DEFINICIONES Y NOTAS EXPLICATIVAS

POBLACION

A fin de facilitar la correcta interpretación de los resultados censales se reproducen a continuación las definiciones adoptadas para diversos conceptos según figuran en los manuales de empadronamiento y otros documentos censales, así como las notas explicativas correspondientes.

SUPERFICIE TERRITORIAL

En los cuadros comparativos se presenta la superficie territorial por distritos y las respectivas densidades demográficas en 1936, 1941 y 1950. La superficie de las entidades es la oficial, con la exclusión de los lagos Maracaibo y Valencia, según las notas que figuran en el lugar correspondiente, y la modificación resultante de los cambios territoriales entre los Estados Aragua y Guárico en 1933.

La superficie de los distritos, lo mismo que la de los municipios no publicada, se ha obtenido por planimetría de los mapas disponibles que sirvieron de base para los utilizados en el levantamiento censal. Cabe advertir, sin embargo, que entre las cifras publicadas en esta ocasión y las aparecidas en los resúmenes de los Censos de 1941 y 1936 (similares las dos últimas) hay discrepancias apreciables en ciertos casos y por ello deben acogerse con reserva al igual que las respectivas densidades demográficas, aun cuando hay razones para aceptar como más adecuadas las superficies publicadas ahora y por dicha razón se recalcularon las densidades para 1941 y 1936.

CENTRO POBLADO

Para los fines del Censo Nacional de 1950 se conoce con la denominación genérica de *centro poblado* todo lugar o sitio del territorio venezolano, en el que una o varias personas —parientes o no entre sí— viven, con carácter permanente, en casas o viviendas de cualquier clase, como: chozas, caneyes, ranchos, campamentos, etc.; y se dedican a una o varias clases de trabajos, tareas o labores, sean éstas de carácter agrícola, ganadero, minero, petrolero, comercial, industrial, artesanal, pesquero, etc.

No es necesario que el lugar o sitio tenga calles y plazas, ni autoridades propias, ni escuelas, ni iglesias. Es suficiente que tenga un nombre particular con el que se le conozca corrientemente, para diferenciarlo de lugares o sitios parecidos o cercanos.

No importa que las casas o viviendas estén separadas unas de otras, como en los campos o en las minas; lo esencial es que las personas que viven en esas casas constituyan un conjunto o grupo de personas unidas o vinculadas por intereses comunes, como consecuencia de sus trabajos u ocupaciones; en suma, que esas personas se consideren vecinos y que reconozcan la existencia de límites o linderos que separan y diferencian el lugar o sitio en que tienen sus casas, de otros próximos o vecinos.

Con ese criterio se consideran *centros poblados* no solamente las ciudades, caseríos, pueblos, aldeas y vecindarios, sino igualmente, las haciendas, fundos, campamentos mineros o petroleros, hatos, sitios, colonias, cooperativas agrícolas, etc.; inclusive los conucos, cuando éstos son independientes de las haciendas o fundos, o están tan aislados del caserío principal que, de otra manera dejarían de ser incluídos en el Censo Nacional.

De acuerdo con esa definición se identificaron 40.463 centros poblados bajo las diversas denominaciones de capitales de entidad, distritos o municipios, caseríos, vecindarios, sitios, etc.

La comparación de la población para diversos centros poblados en 1950 con la arrojada en 1941 en caso de disminuciones exageradas, reveló que en este último censo se había considerado a veces como *caserío* toda una comarca, aldea o comisaría, y cuando se pudo efectuar un nuevo recuento en base de las boletas censales de 1941 se corrigió la cifra. De ahí que la población total *urbana* presentada en los cuadros comparativos no es igual a la que aparece en las publicaciones censales de 1941 para localidades de 1.000 y más habitantes.

POBLACION URBANA

Frente a lo complejo de establecer una definición de este concepto se resolvió adoptar para el Censo de 1950 el criterio cuantitativo seguido ya en el Censo de 1941, considerando *población urbana* la empadronada en centros poblados, fueran o no capitales de municipio, que tenían 1.000 o más habitantes; los cuales a los fines del Censo se denominaron *centros urbanos*.

No obstante, de acuerdo con recomendaciones internacionales, se clasificaron los centros poblados según su tamaño por lo cual puede siempre aplicarse alguna otra definición que tome en cuenta el tamaño o la categoría administrativa.

POBLACION RURAL

Por exclusión, se consideró *población rural* la empadronada en los centros poblados que tenían menos de 1.000 habitantes, fueran o no capitales de municipio, y los cuales a los fines del Censo se denominaron *centros rurales*.

GRUPO CENSAL FAMILIAR O FAMILIA CENSAL

Se entiende por *grupo censal familiar* o *familia censal*, el conjunto de personas generalmente vinculadas por parentesco, que hacen vida en común bajo un mismo techo, es decir, el jefe de familia, los parientes que viven con él y aquellas otras personas que participan de esa vida en común por razón de trabajo u otro vínculo. Las demás personas que comparten los cuartos ocupados por la familia o que disponen de cuartos separados en la misma vivienda, y toman sus comidas con la familia, deben ser consideradas como miembros de la familia censal. Los inquilinos que ocupan cuartos separados en la vivienda, sin compartir las comidas de la familia deben ser considerados cada uno como familia censal independiente, salvo que todos ellos constituyan un solo grupo familiar. La persona que vive sola en una casa o apartamento se considera como una familia censal.

El número de personas que forman un grupo familiar o familia censal corresponde al de ocupantes de la vivienda familiar.

GRUPO CENSAL NO FAMILIAR O COLECTIVIDAD

Para los efectos del Censo se considera como *grupo censal no familiar*, o *colectividad* el conjunto de personas que hacen vida en común en un mismo edificio o casa, ya sea en forma estable o transitoria, por el régimen de trabajo, disciplina o alojamiento a que dichas personas se hallan sujetas. Los casos más conocidos son los hoteles, pensiones, casas de huéspedes, hospitales, asilos, cuarteles, internados educacionales, instituciones religiosas, etc.

Los barcos mercantes de cualquier bandera o tamaño, surtos el Día del Censo en las aguas jurisdiccionales venezolanas o en los ríos, serán considerados como colectividades, así como los barcos nacionales de guerra.

El número de personas que forman el grupo no familiar (colectividad) corresponde al de ocupantes de la vivienda no familiar.

PERSONAS EN SITUACION NO INDICADA

Bajo esta denominación se han agrupado las personas empadronadas fuera de grupos censales familiares y colectividades en tránsito, a la entrada de las poblaciones o en las propias oficinas censales en los casos de empadronamiento de emergencia, con motivo de las disposiciones legales sobre la inmovilidad de la población el Día del Censo.

JEFE DE FAMILIA

Para los fines del Censo se considera *jefe de familia* la persona, hombre o mujer, que por parentesco, autoridad u otras razones sea considerada por los miembros de la familia censal como representante o cabeza del grupo familiar. Corrientemente el jefe de familia es el padre o esposo; sin embargo, a falta de éste, puede ser la madre o esposa, y en situaciones especiales uno de los abuelos, alguno de los hermanos, otros miembros de la familia o cualquier persona extraña.

PARENTESCO O RELACION CON EL JEFE DE FAMILIA

Debido a la posible presencia en una misma familia de generaciones diferentes, los diversos grados de parentesco tienen una significación restringida a la expresa relación con el jefe de familia. Con tal motivo sólo se detallan los cónyuges y los hijos. Cualesquier otros parentescos sanguíneos o por afinidad (padres, tíos, abuelos, sobrinos, nietos, suegros, yernos o nueras, primos, etc.) se han agrupado como *otros parientes*.

El concepto de sirvientes se refiere a los que vivían con la familia.

EDAD

En 1950 se pidió la edad en años cumplidos para los mayores de un año. Para los menores de un año se anotó en el cuestionario el mes de nacimiento y el año, clasificándose por meses cumplidos.

Como en censos anteriores, un exceso de personas de ambos sexos declaró edades terminadas en 0, 2, 5 y 8, pese a las precauciones tomadas para evitar esta irregularidad.

ESTADO CIVIL

Además de las modalidades legales, el Censo de 1950 incluyó la unión estable *de facto* o *unión consensual*, de acuerdo con recomendaciones de la Comisión del Censo de las Américas, pero no los *separados de facto* o sea las personas casadas no divorciadas que no viven con el otro cónyuge.

Para efectuar las respectivas comparaciones con el Censo de 1941 se agruparon los unidos *de facto* con los solteros, entendiendo como caso más frecuente que ese debía ser su estado civil legal. No obstante, el grupo de unidos dado por el Censo de 1950 podría incluir casados, divorciados o viudos si convivían en dicha relación *de facto* y así lo declararon. También ha de considerarse la posibilidad de que determinadas personas que convivían en uniones consensuales declararon su estado civil legal.

De acuerdo con el Código civil venezolano las hembras pueden contraer matrimonio una vez cumplidos los 12 años y los varones cumplidos los 14. Sin embargo, excepcionalmente se encontraron algunos casos de hembras casadas de once años las cuales se conservaron en dicho grupo por admitir la posibilidad de que se tratara de matrimonios celebrados por disposición judicial.

En el Censo de 1941 no figuró el grupo *no declarado* en las clasificaciones por estado civil.

PAIS DE NACIMIENTO

La nomenclatura utilizada, tanto para nacidos en el exterior de padre o madre venezolanos, naturalizados y extranjeros, no responde expresamente al concepto de país soberano (nación) sino más bien al de territorio geográfico, especialmente en el caso de aquellos situados en el continente americano. De ahí que, al igual que se han separado los territorios franceses, holandeses y británicos, se ha separado Puerto Rico.

NACIONALIDAD

a) *Venezolanos por nacimiento*: Personas nacidas en el país, cualquiera que sea la nacionalidad de sus padres o la adquirida posteriormente. Incluye los nacidos en el exterior de padre o madre venezolanos, presentes en el país en la fecha del Censo, que son considerados por la Constitución como venezolanos por nacimiento. En 1936 no se diferenció dicho grupo.

b) *Naturalizados*: Personas nacidas en el exterior de padres extranjeros, que han adquirido la nacionalidad venezolana mediante los trámites legales. Incluye a sus hijos menores de edad, cualquiera que sea el país de su nacimiento, así como a la esposa nacida en el exterior si el matrimonio se efectuó con posterioridad a la naturalización. En caso contrario debe conservar su nacionalidad anterior.

En 1950 los naturalizados han sido clasificados de acuerdo con el país de nacimiento, mientras en 1941 se clasificaron según nacionalidad de origen y en 1936 según nacionalidad anterior. Dado lo pequeño de las cifras, no se introduce error de importancia al asimilar el concepto de nacionalidad, de origen o anterior, al de país de nacimiento para fines comparativos.

c) *Extranjeros*: Personas nacidas en el exterior que no disfrutan de la nacionalidad venezolana. La nacionalidad se ha indicado generalmente de acuerdo con el país, salvo en los casos de nacidos en territorios dependientes, en cuyo caso se asignó la nacionalidad de la metrópoli. Un número apreciable de desplazados europeos, aun cuando indicaron su país de nacimiento, alegaron ser *apátridas*, figurando en algunas clasificaciones dentro del grupo de *nacionalidad no declarada*.

En 1941 se englobaron en las nacionalidades británica, francesa, holandesa y estadounidense los nacidos en la metrópoli y los nacidos en colonias, dominios, mandatos o protectorados, tuvieran o no pleno goce de la ciudadanía de la metrópoli. Para permitir la comparación adecuada con 1936 y 1950, en que se detallaron los diferentes países, se ha hecho la adaptación correspondiente de los datos de estos dos censos, aun cuando los mandatos, protectorados, dominios y algunas colonias sean ya considerados como estados soberanos y así figuren en las clasificaciones detalladas para 1950.

TIEMPO DE RESIDENCIA

Con ocasión del Censo de 1950 se intentó investigar el tiempo de residencia de las personas en el lugar donde fueron censadas a fin de determinar el flujo de los movimientos migratorios desde el censo anterior. Con tal objeto figuró en el cuestionario censal la pregunta: *¿Cuánto tiempo hace que la persona censada vive ininterrumpidamente en este centro poblado entre el 7 de diciembre de* 1941 *y el* 26 *de noviembre de* 1950?

Tomando en cuenta la necesidad de referir los movimientos migratorios a una determinada división político-territorial como unidad geográfica para la integración de los datos en resúmenes apropiados, la pregunta resultó demasiado prolija pues refiriéndose al lugar de empadronamiento reflejó los pequeños desplazamientos entre centros poblados vecinos o aún entre barrios de un mismo centro poblado, por lo cual sería necesario un análisis demasiado pormenorizado, prácticamente imposible en escala nacional.

De ahí que, para lograr siquiera aproximadamente un cuadro general de los movimientos migratorios, refiriéndolos por uniformidad al distrito como unidad geográfica, se haya preparado la tabulación del tiempo de residencia haciendo abstracción de los posibles cambios dentro del propio distrito, esto es, de los movimientos

cortos entre sus diversos municipios o centros poblados, bien sean primarios o secundarios. Por tanto, el tiempo de residencia en cada distrito, para los nacidos fuera de la respectiva jurisdicción, aparecerá más reducido si posteriormente a su arribo inicial se han trasladado dentro de aquél.

Con todo, la infomación presentada debe considerarse como un notable adelanto en la técnica censal venezolana y permitirá orientar adecuadamente las investigaciones futuras sobre la materia.

Por las razones anteriores, y porque tiene sólo interés local asociado a la circunstancia de haber nacido o no en el distrito donde fue empadronada la persona, no se publica en este Resumen General dato alguno acerca del tiempo de residencia, debiendo acudir a los volúmenes por entidades federales para la información respectiva.

ASISTENCIA ESCOLAR

Esta pregunta se hizo solamente a los niños de 7 a 14 años, que es el período de educación obligatoria según las leyes vigentes. Se consideró como *inasistencia* aquellos casos en que el niño no asistía a un plantel de enseñanza, o lo hacía en forma irregular, considerando como tal haber faltado más del 50% de los días de clase desde la iniciación del año escolar a la fecha del censo, o sea, entre mediados de setiembre, por lo general, y el 26 de noviembre.

La elevada proporción de niños que figura en el grupo *no declarado* (12,2% para todo el país, con un máximo por entidades federales de 47,0% en el Territorio Federal Amazonas donde predomina la población indígena, y un mínimo de 1,7% en el Estado Mérida), hace pensar que la gran mayoría de estos casos corresponde a niños que no asistían a la escuela y por ello dejaron en blanco la casilla correspondiente en lugar de indicar *no*. En 1941 no figuró el grupo *no declarado* en asistencia escolar.

En algunos casos se indicó en 1950 la asistencia escolar de niños menores de 7 años pero como la indagación no era completa se prescindió de dicho grupo en las tabulaciones.

ALFABETISMO

El Censo de 1950 no tomó en cuenta la circunstancia de saber sólo leer (semi-alfabeto). La pregunta correspondiente decía: *¿Sabe la persona censada leer y escribir?* En general, puede aceptarse que el grupo de alfabetos incluye los que indicaron saber leer y escribir *un párrafo sencillo en cualquier idioma*, y los que sólo sabían leer que suelen también saber firmar.

Las personas que no declararon sobre el particular se han incluído entre los analfabetos en aquellos cuadros que resumen el analfabetismo, siguiendo así la práctica de censos venezolanos anteriores, por entender que la ausencia de contestación (*sí* o *no*) indica que el dato no fue suministrado por la propia persona y quien lo facilitó no tenía seguridad de la información, en cuyo caso cabe considerar como más probable que se trata de un analfabeto.

La proporción de personas que en 1950 no declararon si eran o no alfabetos ascendió a 4,5% para todo el país, contra 1,3% en 1941, lo cual parece indicar que en dicho censo las personas que dejaron en blanco la casilla fueron consideradas casi siempre como analfabetos, mientras en 1950 se respetó la condición de *no declarado*, si no había sido posible efectuar la corrección durante la crítica primaria.

CLASE DE INSTRUCCION

Por primera vez, siguiendo recomendaciones de la Comisión del Censo de las Américas de 1950 se investigó el grado de instrucción o nivel educacional alcanzado por las personas empadronadas que estuvieran cursando estudios, los hubieran interrumpido o los hubieran completado. La información presentada se refiere al nivel educacional alcanzado al momento del Censo (último grado o año aprobado) por rama de educación, grupos de edad y sexo.

La naturaleza de la pregunta: *¿Qué clase de instrucción o educación tiene o está recibiendo la persona censada?, indicando el grado o año más avanzado en que haya sido aprobada*, determina que, por tratarse de una novedad y pese a las instrucciones impartidas al respecto a los empadronadores, las contestaciones no hayan sido muy precisas; sin embargo, representa indudablemente un notable progreso en la experiencia censal venezolana y un punto de partida para enjuiciar el nivel educacional de la población.

En Venezuela el sistema educacional regular, de acuerdo con las disposiciones legales, se divide en las siguientes ramas de educación:

a) ***Educación pre-escolar***: La impartida en los jardines de infancia (kindergartens) o escuelas maternales.

b) ***Educación Primaria***: Se divide en seis años o grados de estudio, correspondientes a dos ciclos: Hasta el 4º grado se denomina *primaria elemental* y los dos últimos grados constituyen la *primaria superior*, concediéndose al aprobar el 6º grado el certificado que acredita haber completado la enseñanza primaria.

c) ***Educación Normal (Magisterio)***: La impartida en las escuelas normales, destinada a la formación de maestros de educación primaria, y que abarca cuatro años.

d) *Educación Secundaria (Bachillerato)*: La impartida en los liceos que abarcaba cuatro años comunes y uno de especialización o preparación universitaria, según la ley de la materia en vigor a la fecha del Censo.

e) *Educación Superior*: La impartida en las Universidades en sus diversas especialidades, cuya duración variaba de tres a seis años a la fecha del Censo. Incluye el Instituto Pedagógico Nacional dedicado a la formación de profesores especializados para la educación secundaria.

En algunos casos la persona censada declaró solamente haber hecho estudios de educación especial o artística en escuelas técnicas, de artes y oficios, academias, conservatorios, etc., sin indicar los estudios cursados según el sistema educacional regular, en cuyo caso se incluyeron en el grupo de *grado educacional no declarado*, haciendo la correspondiente separación.

Debido a la desigual duración de las diversas especialidades en la rama de educación superior, y no indicarse si la persona que cursó tres, cuatro o más años, terminó los estudios respectivos, la interpretación de los resultados ofrece confusión. De ahí que se haya intentado presentar un resumen comparativo por entidades federales solamente para la población de 35 años y más, por entender que a dicha edad, salvo excepciones, se han terminado los estudios. Sería deseable que el próximo censo determinase claramente la circunstancia de haber interrumpido estudios o haberlos completado en la respectiva especialidad, además de indicar, como información complementaria, el último año o curso aprobado.

POBLACION ECONOMICAMENTE ACTIVA

A los fines censales, en 1950 se entendió por *población económicamente activa*, las personas de 10 años y más que se encontraban ocupadas con remuneración (patronos, trabajadores por cuenta propia, empleados y obreros) y aquellas otras que figuraban como ayudantes familiares en empresas económicas de algún miembro de la familia, dentro o fuera de la vivienda o con otro tipo de relación, sin percibir remuneración expresa.

Por seguir en lo posible el concepto de *fuerza de trabajo* para determinar la población económicamente activa, se incluyeron entre ésta las personas que en la fecha del Censo se encontraban desocupadas, sin empleo o cesantes, cualquiera que fuese el tiempo que llevasen en dicha situación y hubieran indicado o no la ocupación que ejercían con anterioridad. También se incluyeron las personas que indicaron estar buscando sus primeros empleos siempre que tuvieran más de 15 años de edad. Por tanto, la *población económicamente activa* se divide en dos grupos: *ocupados* y *desocupados*. Los ocupados se dividen en dos clases: con remuneración y sin remuneración. Los desocupados, a su vez, en desocupados buscando trabajo y en personas buscando sus primeros empleos.

El Censo de 1941 no siguió un criterio rígido al respecto, debido a que por primera vez se efectuaba el estudio de esta modalidad en forma sistemática. Por ello resulta imprecisa la determinación de la *población económicamente activa* ya que es necesario, en principio, efectuar una primera separación de la población total para fijar la edad a partir de la cual la persona se considera apta para ejercer una ocupación. Además, en 1941 los desocupados fueron incluídos entre la población inactiva. A fin de facilitar las comparaciones con los resultados de 1950 se consideró que en 1941 la población económicamente activa correspondía también a personas de 10 años y más, según se fijó en 1950, y los desocupados en 1950 se reagruparon con la población económicamente inactiva, estableciendo en dichas comparaciones el concepto especial de *población activa ocupada*.

Por otra parte, el grupo de población económicamente activa ocupada en 1941 resulta desfigurado en cuanto a las mujeres, por haberse incluído sistemáticamente en el grupo *Industria del Vestido*: *Fábricas de trajes en general, incluso camisas, etc.*, un número importante de amas de casa que ejecutaban en su domicilio trabajos de costura para otras personas sin que ello constituyera una ocupación normal o permanente. Esta anomalía determinó una fuerte disminución entre 1941 y 1950 de las cifras censales correspondientes a la población femenina activa ocupada y en especial a la incluída en Industrias Manufactureras, dentro del grupo mencionado. En 1941 en dicho grupo figuran 63.759 mujeres como trabajadoras por su cuenta, mientras en 1950 la cifra era de 18.394, incluyendo los ayudantes familiares no remunerados.

POBLACION ECONOMICAMENTE INACTIVA

Por exclusión, la población *económicamente inactiva* está formada por todas las personas de 10 años y más que declararon situaciones improductivas: escolares y estudiantes, pensionados y jubilados, rentistas, internados en asilos y manicomios, internados en cárceles y prisiones (aunque ejercieren actividades económicas) y otros estados inactivos como amas de casa, miembros de familia sin ocupación, incapacitados, etc.

Debido a la dificultad que representaba investigar la ocupación y actividad económica de las personas internadas temporalmente en hospitales y clínicas se convino en incluirlas entre la población económicamente inactiva aun cuando debieran situarse dentro de la ocupación ejercida anteriormente y a la cual se reintegrarían una vez recuperados de sus dolencias.

No se han detallado las amas de casa y personas del sexo femenino que declararon estar ocupadas en *quehaceres domésticos*, por cuanto no se observó una uniformidad de conceptos. La calificación de *ama de casa (housewife)* corresponde a la persona responsable del hogar, y los familiares femeninos que ayudasen en las labores domésticas deberían figurar en un grupo separado. Como fué frecuente asignar a las amas de casa la condición de *quehaceres del hogar* hubo que englobar dichos grupos con *otras situaciones inactivas*, debido a la falta de precisión para establecer grupos separados.

OCUPACION

Se entiende por *ocupación* toda actividad o trabajo que una persona realiza unas veces para obtener a cambio de su esfuerzo el dinero o los medios necesarios para satisfacer sus necesidades y las de su familia; o, simplemente, para cumplir determinados deberes de familia o alcanzar ciertas aspiraciones de capacitación personal. En tal virtud la ocupación puede ser *remunerada* o *no remunerada*.

Ocupación remunerada: es la que corrientemente se conoce con el nombre de *trabajo*; y puede ser ejercida en el comercio, la industria o los servicios personales de distinta índole.

Ocupación no remunerada: es la ejercida por aquellas personas que lo hacen como ayudantes familiares en una empresa económica de algún miembro de la familia, como aprendices sin sueldo, meritorios, etc.

Las ocupaciones individuales se clasificaron de acuerdo con una adaptación de la Clasificación Ocupacional para el Censo de las Américas, propuesta por el Instituto Interamericano de Estadística (doc. 979 b, mayo de 1951).

Hay que mencionar también que no fueron suficientemente precisas muchas declaraciones censales en cuanto a la ocupación o profesión ejercida en el momento del empadronamiento, y de ahí la aparente discrepancia que puede resultar entre la clasificación de las personas por ramas de actividad económica o divisiones industriales en las cuales se ejercen las diversas ocupaciones, y la correspondiente clasificación según éstas. Un ejemplo representativo es el de los funcionarios directivos de la Administración Pública que, por lo general, declararon sus títulos profesionales o su profesión habitual y no el cargo que ejercían.

Además ha de tenerse en cuenta que en una rama o división industrial se ejercen ocupaciones de diversa naturaleza, no siempre relacionadas directamente con el proceso específico de la producción o del servicio prestado.

DESOCUPADOS

Debido a que en la mayoría de los casos, los desocupados no indicaron la rama industrial en que últimamente habían trabajado ni la ocupación individual ejercida, se consideró más conveniente formar con todos ellos un grupo separado dentro de *ocupaciones no bien definidas o no detalladas*, en el cual también se incluyeron, separadamente, las personas que buscaban sus primeros empleos.

Entre los que buscaban sus primeros empleos figura un número apreciable de adultos y personas en edad avanzada. Cabe pensar que, además de la posibilidad de error en la declaración, se refieren a personas que por cualquier circunstancia tratan de pasar de otras situaciones (patronos, trabajadores por cuenta propia, rentistas, pensionados, etc.) a la de asalariados.

RAMA DE ACTIVIDAD ECONOMICA

La rama de actividad económica se determinó mediante la indicación del centro de trabajo donde se ejerce la ocupación individual. A tal fin se entendió por *centro de trabajo* todo lugar o sitio (local) de cualquier clase o naturaleza, en el que una o más personas, por cuenta propia o de terceros, con o sin contrato de trabajo, se dedican en forma habitual a la producción de índole agrícola, ganadera o minera, industrial, o de otro orden, sea cual fuere su clase, cuantía o importancia, así como al comercio en todas sus formas y a la prestación de servicios.

La clasificación de estas actividades se efectuó según una adaptación de la *Clasificación Industrial Uniforme de todas las actividades económicas*, preparada por la Oficina de Estadística de las Naciones Unidas y recomendada por el Consejo Económico y Social en 1948 (Informes Estadísticos, serie M, Nº 4, Oficina de Estadística de las Naciones Unidas, Lake Success, N. Y., octubre de 1949).

Por razón de la estructura económica del país se ha hecho una división separada con la industria de Hidrocarburos, reuniendo el aspecto de extracción y el de refinación por ser difíciles de separar dado que una misma empresa efectúa en muchos casos ambas operaciones.

No obstante estar localizada la industria petrolera en determinadas entidades federales, figuran en otras cifras pequeñas de personas ocupadas en dicha industria, aparte del Distrito Federal donde están situadas las oficinas principales. Es posible que se trate de establecimientos de venta de productos derivados del petróleo, aunque también pudieran corresponder, por tratarse de un censo de hecho, a personas dedicadas a actividades relacionadas con la Industria las cuales se encontraban de tránsito el Día del Censo, de vacaciones, etc.

CATEGORIA DE LA OCUPACION

Es la forma o condición en que la persona ejerce su ocupación desde el punto de vista de la remuneración percibida, en relación con la participación de otra u otras personas en el proceso de una actividad económica de cualquier índole. Estas categorías o relaciones de trabajo, según el Censo de 1950, son las siguientes:

a) *Obrero.*—Toda persona que trabaja por cuenta ajena en un oficio u obra de mano o en cualquier servicio en el cual predomine el elemento manual o material. También se consideran como obreros los que, sin prestar el trabajo por sí mismos, preparen o vigilen el de los demás obreros, tales como vigilantes, capataces y otros semejantes. (Ley del Trabajo, Título 1, Artículo 5º).

b) *Empleado.*—Toda persona que trabaja por cuenta ajena y en cuyo trabajo predomina el esfuerzo intelectual sobre el físico. (Ley del Trabajo, Título 1, Artículo 4º).

c) *Patrono.*—Toda persona que dirige la explotación de una empresa económica de cualquier índole (planta, fábrica, fundo, taller, oficina, negocio, etc.) de la que es dueño o propietario, total o parcialmente; o ejerce de manera independiente su profesión u oficio percibiendo utilidades u honorarios, a condición de que emplee trabajadores remunerados.

d) *Trabajador por cuenta propia.*—Toda persona que, en el ejercicio de su ocupación actúa en condiciones similares a las del patrono con las siguientes diferencias:

1) Por lo general explota por sí mismo la empresa económica.

2) De la misma manera, ejerce su profesión u oficio sin colaboración de otra persona.

Si en uno u otro caso utilizara colaboradores sólo podrían ser trabajadores familiares no remunerados.

Por el contrario, si junto con trabajadores familiares o en lugar de éstos emplease trabajadores remunerados, el trabajador por cuenta propia se convertiría en patrono para los fines de la clasificación censal.

Es posible que algunos patronos hayan figurado como *trabajadores por cuenta propia* sobre todo en el caso de profesionales que tienen empleados en sus consultorios u oficinas.

En algunas industrias de organización especial, como la propia industria petrolera, figura cierto número de patronos y trabajadores por cuenta propia. En esos casos ha de tenerse en cuenta que en la rama de industria se ejercen diversas actividades conexas, a veces no bien diferenciadas, tal como el transporte hecho por contrato, siendo difícil determinar en la boleta censal si existe un error de asignación de la rama de industria o se trata de un error en la categoría.

e) *Trabajador familiar no remunerado.*—La persona mayor de 10 años que, sin percibir remuneración específica, colabora o participa con su trabajo en una actividad productiva o empresa económica dirigida o explotada por cualquier miembro de su familia, a condición de que su colaboración abarque en promedio un período de 15 horas a la semana por lo menos.

SUELDOS O JORNALES

Se entiende por *sueldo* o *jornal* el dinero ganado por una persona mediante el trabajo que realiza como empleado u obrero de un patrono privado o del Gobierno.

Dicho sueldo o jornal incluye la suma total percibida sin descontar las sumas pagadas por impuesto sobre la renta, seguro social, etc. Para determinada clase de ocupaciones, como por ejemplo la de los mesoneros, incluye también aquellas cantidades adicionales como propinas, gratificaciones, etc.

Por razones de tiempo no se efectuaron las clasificaciones correspondientes a sueldos y jornales.

CARGAS FAMILIARES

Para los fines del Censo se consideran cargas familiares o personas económicamente sostenidas, aquellas que para satisfacer sus necesidades básicas de alimentación, indumentaria y alojamiento dependen de otra, pariente o no, independientemente de que sea por razones familiares, altruismo u obligaciones legales.

El hecho de que una persona contribuya a cubrir el presupuesto familiar no modifica su situación de *carga familiar* mientras su aporte no sea equivalente al monto que necesitaría gastar para vivir por su cuenta, en su propia vivienda, casa de huéspedes, etc.

Por razones de tiempo no se efectuaron las clasificaciones correspondientes a cargas familiares.

FECUNDIDAD

En 1950 se incluyeron en el cuestionario censal dos preguntas relacionadas con la fecundidad para toda mujer de 12 años y más. Estas preguntas se referían a la edad a que tuvo la mujer su primer hijo y al número de hijos. En 1941 no se hizo pregunta alguna en este sentido, pero sí en 1936 cuando se preguntó el número de hijos vivos y muertos y los años de matrimonio para las mujeres casadas, aun cuando solamente se efectuó la clasificación de las mujeres de 13 años y más de acuerdo con el número de hijos vivos y el número de hijos muertos a la fecha del Censo.

Ha de señalarse que en 1950 la pregunta sobre fecundidad se hizo a las mujeres de 12 años y más de acuerdo con la edad mínima para contraer matrimonio. Sin embargo, para fines comparativos se consideró que ninguna de las que declararon haber tenido hijos tenía 12 años, determinando la proporción de mujeres fecundas de 13 años y más. Para fines distintos de los comparativos con 1936 se han interpretado correctamente las cifras de 1950.

El número de hijos habidos, declarados en 1950, se refiere al total de ellos incluyendo los que hubieran fallecido posteriormente, pero sin tomar en cuenta los nacidos muertos.

Resulta algo irregular que solamente figuren en todo el país 365 mujeres de 12 a 15 años que tuvieron hijos, cuando 4.705 entre 45.118 mujeres de 15 a 19 habían declarado haber tenido el primer hijo entre los 12 y los 15 años. Tal circunstancia pudiera deberse a que la declaración de la maternidad no fue completa en las menores de 15 años. Cabe también pensar que se ha ido reduciendo en los últimos años la precocidad de la maternidad pero, en base de las anteriores cifras, cinco años no son lapso suficiente para modificar el hecho en forma tan significativa.

ENFERMEDADES O DEFECTOS FISICOS

En general se refieren a los que pueden ser fácilmente constatables a simple vista sin producir ninguna molestia a la persona afectada ni exigir diagnóstico médico. Por otra parte, la información recogida será siempre incompleta debido a ocultaciones por prejuicio, ignorancia de dicha circunstancia o indebida calificación. El cuestionario censal expresamente mencionó los siguientes casos: papera (bocio), carare, ceguera (ciegos), sordomudez, locura, idiotez y parálisis.

Esta investigación, que ha sido tradicional en los censos venezolanos desde 1873 aún cuando los resultados no siempre fueron publicados, ofrece datos de interés para establecer las zonas donde predomina cada tipo de defecto y su aparente aumento o disminución, sin pretender establecer cuantitativamente su exacta importancia.

POBLACION DEPENDIENTE DE LA AGRICULTURA

De acuerdo con recomendaciones de la Organización de las Naciones Unidas para la Agricultura y la Alimentación, el mínimo censal propuesto por la Comisión del Censo de las Américas de 1950 incluyó la investigación de la población dependiente de la agricultura.

Por razones de espacio el cuestionario venezolano no hizo la pregunta y en la fase de codificación se marcaron aquellas personas que figuraban en las familias cuyo jefe tenía una ocupación relacionada con la agricultura, silvicultura, ganadería, caza o pesca, excepto las que estuvieran ocupadas en otras ramas. La información no es absolutamente precisa, por cuanto dichas personas pueden tener a su vez cargas familiares cuya separación ofrecería dificultades debido al procedimiento utilizado.

VIVIENDA

EDIFICIO O CASA

Es la construcción, por lo general con paredes y techos de material especial, que tiene uno o más cuartos o habitaciones. Lo importante es que la construcción —esté o no terminada— por su aspecto exterior, particularmente por la existencia de una entrada o puerta, puede ser diferenciada de otras construcciones, contiguas o vecinas, aún en el caso de que la puerta carezca de numeración. Es suficiente que la puerta dé entrada a un recinto cerrado por paredes de cualquier material y que dicho sitio tenga una aplicación como vivienda, aunque no esté techado en forma debida.

Un edificio o casa, de acuerdo con el uso que se le dé, puede ser vivienda o local de trabajo, o sea taller, fábrica, oficina, etc. Sin embargo, si en un local de trabajo, por razón de ocupación viviese o habitase una persona (propietario del negocio, guardián, portero, etc.) sola o con su familia, el local, o parte de él, será considerado como *vivienda* para los fines del censo.

Por extensión se considera *vivienda* cualquier estructura utilizada como albergue permanente o temporal, incluyendo en este caso los ranchos, chozas, embarcaciones, trailers, etc.

VIVIENDA FAMILIAR

Se entiende por *vivienda familiar* el edificio o casa, o parte del edificio o casa, con uno o más cuartos, que esté ocupado por una familia, cualquiera que sea el número de las personas que la integran, sean o no todas parientes entre sí, siempre que:

a) Tenga servicio propio de cocina, o
b) Entrada independiente.

Los cuartos destinados únicamente a fines profesionales o comerciales no deben ser considerados como parte de la vivienda.

Excepción: un sólo cuarto en una casa de apartamentos, o un sólo cuarto que sea el único espacio habitable en una construcción de cualquier clase, tenga o no facilidades de cocina y aun cuando en él viva una sola persona, debe ser considerado como vivienda.

Tanto en 1941 como en 1950 las clasificaciones sobre vivienda se refieren a las *habitadas*.

Los ocupantes de la vivienda familiar constituyen el *grupo censal familiar* o *familia censal*.

VIVIENDA COLECTIVA O NO FAMILIAR

Es aquella ocupada por un grupo no familiar o colectividad, esto es, un grupo de personas que viven juntas por razón de régimen de alojamiento, disciplina o trabajo. Los casos más comunes son los hoteles, pensiones, casas de huéspedes, hospitales, asilos, cuarteles, internados educacionales, instituciones religiosas, embarcaciones, etc.

En caso de que en una familia censal el número de alojados o huéspedes sea superior al número de miembros de la misma familia vinculados por parentesco y de los sirvientes, la vivienda deja de tener la condición de familiar para pasar a ser automáticamente *vivienda colectiva*.

Las viviendas no familiares o colectivas se clasificaron en hoteles; pensiones; hospedajes; pensiones familiares; instituciones educacionales; hospitales; clínicas y dispensarios; asilos; instituciones militares; instituciones penales; instituciones religiosas y embarcaciones. En el grupo *otras* se incluyeron los puestos de policía donde se censaron las personas detenidas por contravenir las disposiciones legales sobre la inmovilidad de la población el Día del Censo, que forman la mayoría en dicho grupo, y que, por tratarse de una situación eventual o transitoria, no pueden asimilarse a otro tipo de colectividad.

Debido a la diversidad de colectividades y a la condición heterogénea de las respectivas edificaciones donde están situadas, no se ha efectuado para éllas clasificación alguna, a excepción de la disponibilidad de agua de acuerdo con las tabulaciones mínimas del programa del Censo de las Américas de 1950.

PERSONAS EN SITUACION NO INDICADA

Se trata de las personas empadronadas fuera de grupos censales familiares o colectividades, en tránsito, a la entrada de las poblaciones o en las propias oficinas censales, en los casos de empadronamiento de emergencia con motivo de la disposiciones legales sobre la inmovilidad de la población el Día del Censo.

CALIFICACION DE LA VIVIENDA

Se entiende bajo este concepto la denominación que recibe en Venezuela de acuerdo con su estructura: *casa o quinta, apartamento en edificio o casa* y *rancho*.

Casa o quinta: una vivienda única en una estructura o edificación.

Apartamento en edificio o casa: vivienda que comparte con otras una estructura, la cual puede tratarse de una casa o edificio de apartamentos, una casa o edificio de dos o más pisos; o una casa o edificio de un piso compartido por dos o más viviendas. Puede incluso tratarse de una edificación conocida por el nombre de *rancho* cuando está ocupada por dos familias de acuerdo con la definición censal de este concepto.

Rancho: Estructura típica de paredes de bahareque, techo de paja o palma y piso de tierra. Sin embargo, por las mejoras que progresivamente se introducen en este tipo de vivienda, se hace difícil determinar efectivamente si se trata de un *rancho* cuando dispone de piso de cemento, techo de lámina metálica o asbesto, paredes de bloque y persiste algún otro elemento de la estructura típica. De ahí que en algunos casos las clasificaciones para una determinada división político-territorial ofrezcan aparentes incongruencias, debiendo relacionar siempre esta información con los otros caracteres de la estructura.

MATERIAL PREDOMINANTE

En cuanto al piso las modalidades son claras, considerando siempre que se trata del material *predominante*, ya que una misma vivienda puede tener suelo de mosaico, ladrillo o cemento en una pieza y en otras ser de tierra.

El techo ofrece dificultades en cuanto a la clasificación por ser frecuente dos o más tipos a la vez. Además en el grupo *madera y otros materiales* se han incluído en algunas regiones del país la tabla de palma que en otras se incluyó en *paja o palma y similares*.

El material predominante en las paredes, aunque presenta también iguales dificultades para la clasificación por modalidades excluyentes, no ofrece mayores problemas para su interpretación.

DISTRIBUCION DE LA VIVIENDA

Con referencia a la distribución de la vivienda se ha tomado en cuenta el número de cuartos para dormir y para otros usos, cuya suma da el número total de cuartos en la vivienda. El número total de cuartos incluye la cocina, cuando existe como recinto separado, no así los servicios sanitarios W. C., cuartos de baño, etc.) y pasillos.

Se contaron solamente como cuartos para dormir aquellos efectivamente destinados a dicho uso.

FORMA DE ABASTECIMIENTO DE AGUA

Se entiende por *servicio directo* cuando el agua llega al interior de la vivienda (edificio o casa) por medio de un acueducto y se distribuye por llaves o grifos (agua corriente). Incluye el caso de disponer de pozo dentro o fuera de la vivienda si el agua se distribuye por cañería, úsese o no bomba para elevarla. Este concepto modifica el establecido en el manual del empadronador, pero su adopción se hizo necesaria en las tabulaciones para dar mayor precisión a la información ya que había que identificar el agua corriente en las tabulaciones mínimas del programa del Censo de las Américas y tal concepto no se había tomado en cuenta al preparar el cuestionario censal. Si el agua no llegaba al interior de la vivienda en la forma descripta, se consideraría *servicio indirecto*.

Por *acueducto* se consideró todo sistema de abastecimiento colectivo, bien sea de propiedad nacional, municipal o particular, que distribuya el agua por medio de una red de tuberías y haga conexiones particulares con los edificios o casas.

Se considera *pozo* toda cavidad hecha en el suelo, de manera especial, con el objeto de captar, depositar o aprovechar las aguas provenientes del subsuelo, a condición de que se encuentre en servicio.

El abastecimiento por medio de *río o manantial*, incluyendo arroyo, lago o laguna, es cuando el agua usada procede de tales fuentes y se transporta a la vivienda mediante carga en recipientes.

Por *fuente pública* se entiende el abastecimiento de agua mediante pilas o pilones establecidos en calles o plazas y de los cuales los vecinos pueden obtener libremente el agua conduciéndola por su cuenta a la vivienda y ha de considerarse como abastecimiento *indirecto*.

Sin embargo, en los cuadros comparativos del Censo de 1950 con el de 1941 se ha incluído el abastecimiento de agua mediante fuente pública con el de acueducto, debido a que en 1941 no se especificó aquella modalidad sino solamente *acueducto, pozo y río* y no se dieron instrucciones precisas al respecto, por lo cual cabe pensar que pudo haberse incluído más frecuentemente entre *acueducto* que entre *pozo o río*.

CLASE DE ALUMBRADO

Se anotó siempre la clase más importante cuando en la misma vivienda se utilizaban distintas formas de iluminación.

SITUACION DE LA COCINA

Se entiende por *sitio especial* cuando en la vivienda existe un recinto expresamente dedicado a cocina o, en cualquier caso, no destinado también a dormitorio. Cuando la actividad correspondiente se efectúa en un cuarto o recinto usado también para dormir se indicó *donde se duerme*.

Cabe pensar que puede existir alguna deficiencia en la información sobre electricidad utilizada como combustible para cocinar, ya que aparece en un número apreciable de ranchos, sospechándose que pudo confundirse la iluminación con el combustible.

EQUIPO DOMESTICO

En 1950 se investigó la tenencia o posesión de determinado equipo doméstico como batea, fregadero, lavadora mecánica, refrigeradora, thermo o calentador y aparato radio-receptor. Los dos primeros son enseres simples que están a veces incorporados a la propia edificación o construcción, lo cual no se indicó expresamente en los cuestionarios, incluyéndose con ellos los enseres portátiles similares más o menos rudimentarios.

Algo semejante ocurrió con el thermo o calentador debido a que las instrucciones no fueron debidamente explícitas. Del examen de los resultados censales parece desprenderse que fué frecuente en las zonas rurales confundir este artefacto con el recipiente para conservar bebidas calientes o frías, por lo cual los datos deben tomarse con reservas.

Puede ocurrir que en algún municipio o localidad existan viviendas que disponen de refrigeradora o aparato radio-receptor sin existir servicio eléctrico público o de planta privada, ya que pueden usarse otras fuentes de energía para las primeras (kerosene) y para los segundos (baterías).

SERVICIOS HIGIENICOS

Los servicios higiénicos señalados (bañera o tina, ducha y lavamanos) son de *uso exclusivo* cuando los utiliza una sola familia y son de *uso común* cuando en el edificio o casa existen dos o más viviendas familiares y dichos servicios higiénicos son usados por todas ellas.

La información sobre bañera o tina ha de tomarse también con reservas debido a que en las zonas rurales, principalmente, se consideró con frecuencia como tal el recipiente más o menos rudimentario utilizado para lavarse o bañarse, por no haberse dado instrucciones concretas en los manuales censales, pero que no debe asimilarse en modo alguno con el incorporado de manera más o menos permanente a la estructura del edificio.

ELIMINACION DE EXCRETAS

El *pozo séptico* es un tanque o depósito herméticamente cerrado, de concreto, de bloques de concreto o revestido de cemento, enterrado en el suelo a una adecuada profundidad, el cual recibe por medio de tuberías las aguas negras de los servicios sanitarios de la casa.

El *sumidero* es un pozo profundo y filtrante, excavado en la tierra, revestido o no de piedras, material de alfarería o mampostería, que recibe directamente las aguas de los servicios higiénicos o las provenientes de un pozo séptico y las elimina por filtración en el subsuelo.

La eliminación se hace a mar, río o lago, cuando en el edificio o casa las excretas se eliminan directamente en esas condiciones, o cuando los respectivos servicios de eliminación están instalados en las inmediaciones de un río, lago o mar.

El *excusado de hoyo (letrina)* es una excavación poco profunda hecha en la tierra, y en la cual directamente se depositan y acumulan las excretas hasta que se haga necesario clausurarlo cubriéndolo con tierra.

Cuando el edificio o casa no cuenta con ningún sistema de eliminación de excretas y solo existe un espacio abierto o corral donde son directamente depositadas por sus ocupantes se indicó *en el suelo*.

El grupo *sin ningún sistema o no declarado* debe considerarse conjuntamente con el de *eliminación sobre el suelo* debido a que es más probable que al no disponer de facilidades se deje sin contestar la pregunta. Sin embargo, cabe admitir que existen viviendas que no disponen de facilidades de este tipo en forma exclusiva, sino que las usan en común con otros vecinos y en ese caso, si se encuentran fuera de la estructura puede haberse declarado *sin ningún servicio*.

DISPOSICION DE LAS BASURAS

En las instrucciones para llenar el cuestionario censal se admitió la posibilidad de depositar las basuras en recipiente y además en el suelo, o en recipiente con tapa y en recipiente sin ella. En las tabulaciones se consideró como excluyente este concepto y se tomó la modalidad más deficiente.

TENENCIA O POSESION DE LA VIVIENDA

El cuestionario censal no consideró la situación de los ocupantes de una vivienda cedida a título gratuito o como parte del salario. Estos casos se incluyeron en el grupo *otras formas de tenencia* que comprende también los casos en que no se hizo declaración al respecto.

Por razones de tiempo, y complejidad del análisis para obtener información significativa, no se efectuaron tabulaciones sobre los alquileres de las viviendas.

* * *

DATOS PUBLICADOS Y NO PUBLICADOS DISPONIBLES

La publicación detallada por entidades federales de los resultados del VIII Censo General de Población, levantado el 26 de noviembre de 1950, se ha dividido en tres secciones:

A) **Población:** Cuadros comparativos para los principales resultados obtenidos en los censos de 1936, 1941 y 1950; y cuadros detallados para 1950.

B) **Familias y Viviendas:** Cuadros comparativos para los principales resultados obtenidos en 1941 y 1950; y cuadros detallados para 1950.

C) **Nomenclador de centros poblados y divisiones político-territoriales,** con indicación del número de viviendas y de la población total.

De acuerdo con un orden convencional se presenta a continuación un cuadro esquemático de los datos publicados en 1950 por conceptos y detalles de las clasificaciones, y la división político-territorial a que se refiere la información.

Las letras que aparecen en las casillas indican el tipo de publicación en que figura la información, según la clave siguiente:

E — Volúmenes por entidades federales.

RG-A — Resumen General — Parte A, Población.

RG-B — Resumen General — Parte B, Familias y Viviendas.

NN — Nomenclador Nacional.

Los datos que figuran en el Resumen General para el total del país, son iguales a los correspondientes a cada entidad en particular.

Los cuadros comparativos presentan a veces resúmenes por grupos de las clasificaciones más extensas que figuran en los cuadros detallados para 1950, no habiendo considerado necesario repetir su enunciado en la relación del contenido de estos últimos.

Cuando los datos no han sido publicados, pero están disponibles en el Archivo Censal, se indica (D) en la casilla correspondiente.

Datos publicados y no publicados disponibles, según conceptos y división político-territorial a que se refieren

CONCEPTOS Y DETALLES	Entidades federales	Distritos de las capitales de entidad	Otros distritos	Municipios	Capitales de entidad	Capitales de distrito y municipio	Centros poblados, no capitales, de 500 habitantes y más
POBLACION							
CUADROS COMPARATIVOS							
1.—POBLACION TOTAL; 1936, 1941 y 1950	E, RG-A	E, RG-A	E, RG-A	E, RG-A	E, RG-A	E, RG-A	—
2.—POBLACION INDIGENA SELVATICA ESTIMADA: 1936, 1941 y 1950	RG-A	—	—	—	—	—	—
3.—CRECIMIENTO INTERCENSAL ABSOLUTO Y RELATIVO, Y CRECIMIENTO MEDIO ANUAL (TASA GEOMETRICA); 1936/41 y 1941/50	E, RG-A	E, RG-A	E, RG-A	—	—	—	—
4.—DENSIDAD DEMOGRAFICA Y PROPORCION RESPECTO A LA POBLACION TOTAL DEL PAIS O DE LA ENTIDAD: 1936, 1941 y 1950 ..	E, RG-A	E, RG-A	E, RG-A	—	—	—	—
5.—POBLACION URBANA Y RURAL: 1936, 1941 y 1950	E, RG-A	E, RG-A	E, RG-A	—	—	—	—
6.—EDAD							
a) menores de 5 años, año por año, 5 a 69 años por grupos quinquenales; de 70 a 99 años por grupos decenales y de 100 años y más, según sexo: 1936, 1941 y 1950	E	—	—	—	—	—	—
b) menores de 10 años; 10-14; 15-44; 45-64; y 65 años y más: 1936, 1941 y 1950	RG-A	—	—	—	RG-A (1)	—	—
7.—ESTADO CIVIL:							
a) grupos de edad (menores de 15 años; 15-19; 20-24; 25-34; 35-44; 45-54; 55-64; 65 años y más) según sexo: 1936, 1941 y 1950	E	—	—	—	—	—	—
b) de 15 años y más: 1936, 1941 y 1950	RG-A	—	—	—	RG-A (1)	—	—
8.—ASISTENCIA ESCOLAR (7 a 14 años):							
a) según sexo: 1936, 1941 y 1950	E, RG-A	E, RG-A	E, RG-A	—	—	—	—
b) sin distinción de sexo: 1941 y 1950	—	—	—	—	RG-A	—	—
9.—ALFABETISMO:							
a) grupos de edad (menores de 7 años; 7-9; 10-14; 15-19; 20-29; 30-39; 40-49; 50-59; 60-69 y 70 años y más) según sexo: 1936, 1941 y 1950	E	—	—	—	—	—	—

(continúa)

CONCEPTOS Y DETALLES	Entidades federales	Distritos de las capitales de entidad	Otros distritos	Municipios	Capitales de entidad	Capitales de distrito y municipio	Centros poblados, no capitales, de 500 habitantes y más
b) 10 años y más: 1936, 1941 y 1950	RG-A	—	—	—	RG-A (1)	—	—
c) 15 años y más, según sexo: 1936, 1941 y 1950	E, RG-A	E, RG-A	E, RG-A	—	—	—	—
d) 15 años y más: 1941 y 1950 ..	—	—	—	—	RG-A	—	—
10.—LUGAR DE NACIMIENTO:							
a) nacidos en la propia entidad, en otras entidades y en el exterior: 1936, 1941 y 1950	RG-A	—	—	—	—	—	—
b) nacidos en el país, naturalizados y extranjeros: 1936, 1941 y 1950	RG-A	—	—	—	—	—	—
c) nacidos en el país, según sexo: 1936, 1941 y 1950	E, RG-A	—	—	—	—	—	—
d) nacidos en el país, según entidad de nacimiento y sexo: 1936, 1941 y 1950	E	—	—	—	—	—	—
e) nacidos en el exterior de padre o madre venezolanos, según sexo: 1936, 1941 y 1950	E, RG-A	—	—	—	—	—	—
f) naturalizados según principales países de nacimiento y sexo: 1936, 1941 y 1950	E, RG-A	—	—	—	—	—	—
g) extranjeros según principales nacionalidades y sexo: 1936, 1941 y 1950	E, RG-A	—	—	—	—	—	—
11.—ACTIVIDAD ECONOMICA:							
a) Población activa ocupada según grandes ramas (divisiones industriales) y sexo: 1941 y 1950 ..	E	—	—	—	—	—	—
b) Población inactiva (incluye menores de 10 años y desocupados) según situaciones y sexo: 1941 y 1950	E	—	—	—	—	—	—
12.—ENFERMEDADES Y DEFECTOS FISICOS:							
a) ceguera, idiotez, locura y sordomudez, sin distinción de sexo: 1941 y 1950	RG-A	—	—	—	—	—	—
b) ceguera, idiotez, locura y sordomudez, según grupos de edad (menores de 10 años, 10-19; 20-29; 30-39; 40-59; 60 años y más) y sexo: 1941 y 1950 ..	E	—	—	—	—	—	—

(continúa)

CONCEPTOS Y DETALLES	Entidades federales	Distritos de las capitales de entidad	Otros distritos	Municipios	Capitales de entidad	Capitales de distrito y municipio	Centros poblados, no capitales, de 500 habitantes y más
CUADROS DETALLADOS — 1950							
1.—POBLACION TOTAL SEGUN SEXO	E, RG-A	E, RG-A	E, RG-A	E	E, RG-A	E	E, NN
2.—CENTROS POBLADOS:							
a) número total	E, RG-A,NN	NN	NN	NN	—	—	—
b) clasificación según tamaño (menos de 500; 500-999; 1.000-1.999; 2.000-2.499; 2.500-4.999; 5.000-9.999; 10.000-19.999; 20.000 - 49.999; 50.000 - 99.999; 100.000 - 199.999; y 200.000 habitantes y más) con indicación de la población en cada grupo según sexo y el número de viviendas	E, RG-A,NN	—	—	—	—	—	—
c) clasificación según tamaño (menos de 10 habitantes; 10-99; 100-199; 200-499; 500-999 y 1.000 habitantes y más) con indicación de la población en cada grupo y el número de viviendas	E, RG-A,NN	NN	NN	D (2)	—	—	—
3.—POBLACION URBANA Y RURAL:							
a) según sexo, con indicación del número de viviendas	E, RG-A	E, RG-A	E, RG-A	E	—	—	—
b) grupos de edad, (menos de un año; 1-4; 5-9; 10-19; 20-29; 30-39; 40-49; 50-59; 60-69 y 70 años y más) y sexo	RG-A	—	—	—	—	—	—
c) estado civil (15 años y más) según sexo	RG-A	—	—	—	—	—	—
d) asistencia escolar (7 a 14 años) con indicación de la causa de inasistencia y sexo	RG-A	—	—	—	—	—	—
e) alfabetismo (7 a 14 años, y 15 años y más) según sexo	RG-A	—	—	—	—	—	—
4.—SEXO:							
Para todos los conceptos							
5.—PARENTESCO O RELACION CON EL JEFE DE LA FAMILIA (jefe, cónyuges, hijos, otros parientes, sirvientes, huéspedes y alojados):							
a) personas en los grupos familiares según sexo	E, RG-A	—	—	—	—	—	—
b) personas en los grupos familiares según estado civil (15 años y más) y sexo	E	D	D	—	—	—	—

(continúa)

CONCEPTOS Y DETALLES	Entidades federales	Distritos de las capitales de entidad	Otros distritos	Municipios	Capitales de entidad	Capitales de distrito y municipio	Centros poblados, no capitales, de 500 habitantes y más
Las personas en los grupos no familiares y en situación no indicada figuran con la misma clasificación .							
6.—EDAD:							
a) población según grupos quinquenales y sexo	E, RG-A	E, RG-A	E, RG-A	D	E, RG-A	—	—
b) Id. según grupos de edad (menos de un mes; 1-5 meses; 6-11 meses; 1-4 años; 5-9; 10-19; 20-29; 30-39; 40-49; 50-59; 60-69 y 70 años y más) según sexo	E, RG-A	E	E	E	E	E	E
c) Id., según grupos quinquenales de edad por estado civil y sexo	E	E	E	D	E	—	—
d) Id., año por año, según estado civil y sexo	E	D	D	D	D	—	—
e) menores de 15 años, año por año, según sexo	E, RG-A	E, RG-A	E, RG-A	E	E, RG-A	—	—
f) menores de 1 año, mes por mes, según sexo	E, RG-A	E, RG-A	E, RG-A	E	E, RG-A	—	—
g) centenarios, año por año, según sexo	RG-A	—	—	—	—	—	—
h) población urbana y rural según grupos de edad y sexo	RG-A	—	—	—	—	—	—
i) nacidos en el país según grupos quinquenales de edad y sexo	E, RG-A	E	D	—	—	—	—
j) nacidos en el exterior de padre o madre venezolanos, según grupos quinquenales de edad y sexo	E, RG-A	E	D	—	—	—	—
k) naturalizados según grupos quinquenales de edad y sexo	E, RG-A	E	D	—	—	—	—
l) extranjeros según grupos quinquenales de edad y sexo	E, RG-A	E	D	—	—	—	—
m) población activa según grupos de edad, tipo de nacionalidad y sexo	E	E	D	—	—	—	—
n) población inactiva según grupos de edad, tipo de nacionalidad y sexo	E	E	D	—	—	—	—
7.—ESTADO CIVIL: (Solteros, unidos, casados, divorciados y viudos):							
a) mayores de 15 años según sexo	E, RG-A	E, RG-A	E, RG-A	E	E, RG-A	D	D
b) población total según grupos quinquenales de edad y sexo ..	E	E	E	D	E	—	—
c) población total, año por año, según sexo	E	D	D	D	D	—	—

(continúa)

CONCEPTOS Y DETALLES	Entidades federales	Distritos de las capitales de entidad	Otros distritos	Municipios	Capitales de entidad	Capitales de distrito y municipio	Centros poblados, no capitales, de 500 habitantes y más
d) población urbana y rural (15 años y más) según sexo	RG-A	—	—	—	—	—	—
e) nacidos en el país mayores de 15 años, según entidad de nacimiento y sexo	E	—	—	—	—	—	—
f) naturalizados, mayores de 15 años, según país de nacimiento y sexo	E	—	—	—	—	—	—
g) extranjeros, mayores de 15 años, según nacionalidad actual y sexo	E	—	—	—	—	—	—
h) personas en los grupos familiares (15 años y más) según parentesco y sexo	E	—	—	—	—	—	—
i) personas en los grupos no familiares y en situación no indicada, (15 años y más) según sexo	E	—	—	—	—	—	—
8.—LUGAR DE NACIMIENTO:							
a) nacidos en el propio distrito, en otros distritos de la entidad, en otras entidades y en el exterior según sexo	E, RG-A	E, RG-A	E, RG-A	—	—	—	—
b) nacidos en el país según sexo ..	E, RG-A	E, RG-A	E, RG-A	E	—	—	—
c) Id. según entidad de nacimiento y sexo	E, RG-A	E, RG-A	E, RG-A	—	—	—	—
d) Id. según grupos quinquenales de edad y sexo	E, RG-A	E	D	—	—	—	—
e) Id. según entidad de nacimiento y sexo, y si nacieron en el mismo distrito de residencia, o en otros de la misma entidad, según sexo	E	E	E	—	—	—	—
f) Id. según entidad de nacimiento, grupos de edad (menos de 5 años; 5-9; 10-19; 20-29; 30-39; 40-49; 50 años y más) y sexo	E	E	D	—	—	—	—
g) Id. según entidad de nacimiento, estado civil (15 años y más) y sexo	E	E	D	—	—	—	—
h) Id. según entidad y distrito de nacimiento, grupos de edad y sexo	—	D	D	—	—	—	—
i) nacidos en el exterior de padre o madre venezolanos según sexo	E, RG-A	E, RG-A	E, RG-A	E	—	—	—
j) Id. según grupos quinquenales de edad y sexo	E, RG-A	E	D	—	—	—	—
k) Id. según país de nacimiento y sexo	E	—	—	—	—	—	—

(continúa)

CONCEPTOS Y DETALLES	Entidades federales	Distritos de las capitales de entidad	Otros distritos	Municipios	Capitales de entidad	Capitales de distrito y municipio	Centros poblados, no capitales, de 500 habitantes y más
l) venezolanos por nacimiento, según activos o inactivos, grupos de edad y sexo	E	E	D	—	—	—	—
m) Id. según ejercicio de ocupación o situación, grupos de edad y sexo	E	E	D	—	—	—	—
n) Id. según divisiones y agrupaciones industriales, categoría de la ocupación y sexo	E	—	—	—	—	—	—
ñ) naturalizados según sexo	E, RG-A	E, RG-A	E, RG-A	E	—	—	—
o) Id. según grupos quinquenales de edad y sexo	E, RG-A	E	D	—	—	—	—
p) Id. según país de nacimiento y sexo	E, RG-A	E	E	—	—	—	—
q) Id. según país de nacimiento y grupos de edad (menos de 5 años; 5-9; 10-19; 20-29; 30-39; 40-49; 50-59; 60-69 y 70 años y más) y sexo	E	D	D	—	—	—	—
r) Id. según país de nacimiento, estado civil (15 años y más) y sexo	E	—	—	—	—	—	—
s) Id. según activos o inactivos, grupos de edad y sexo	E	E	D	—	—	—	—
t) Id. según ejercicio de ocupación o situación, grupos de edad y sexo	E	E	D	—	—	—	—
u) Id. según divisiones y agrupaciones industriales, categoría de la ocupación y sexo	E	—	—	—	—	—	—
v) extranjeros según sexo	E, RG-A	E, RG-A	E, RG-A	E	—	—	—
w) Id. según grupos quinquenales de edad y sexo	E, RG-A	E	D	—	—	—	—
x) Id. según país de nacimiento y sexo	E, RG-A	—	—	—	—	—	—
y) Id. según nacionalidad actual y sexo	E, RG-A	E	E	—	—	—	—
z) Id. según nacionalidad actual, grupos de edad y sexo	E	D	D	—	—	—	—
aa) Id. según nacionalidad actual, estado civil (15 años y más) y sexo	E	—	—	—	—	—	—
bb) Id. según activos o inactivos, grupos de edad y sexo	E	E	D	—	—	—	—
cc) Id. según ejercicio de ocupación o situación, grupos de edad y sexo	E	E	D	—	—	—	—

(continúa)

CONCEPTOS Y DETALLES	Entidades federales	Distritos de las capitales de entidad	Otros distritos	Municipios	Capitales de entidad	Capitales de distrito y municipio	Centros poblados, no capitales, de 500 habitantes y más
dd) Id. según divisiones y agrupaciones industriales, categoría de la ocupación y sexo	E	—	—	—	—	—	—
9.—TIEMPO DE RESIDENCIA: (1 a 8 años, año por año; 9 años y más):							
a) según nacieron en el mismo distrito, en otros distritos de la entidad, en otras entidades o en el exterior	—	E	E	—	—	—	—
10.—ASISTENCIA ESCOLAR (7 a 14 años):							
a) según sexo, con indicación de la causa de inasistencia (por no existir escuela o puesto en ella; por estar trabajando; por falta de recursos como carecer de ropa, calzado, etc.; invalidez o enfermedad crónica)	E, RG-A	E, RG-A	E, RG-A	E	E, RG-A	D	D
b) año por año de edad según sexo, con indicación de la causa de inasistencia	E	E	E	D	E	—	—
c) año por año de edad según sexo	RG-A	—	—	—	—	—	—
d) población urbana y rural según sexo, con indicación de la causa de inasistencia	RG-A	—	—	—	—	—	—
11.—ALFABETISMO:							
a) según grupos de edad y sexo ..	RG-A	—	—	—	RG-A	—	—
b) 7 a 14 años, año por año, y de 15 años y más según grupos quinquenales y sexo	E	E	E	D	E	—	—
c) de 7 a 14 años y 15 años y más, según sexo	E, RG-A	E, RG-A	E, RG-A	E	E, RG-A	D	D
d) población urbana y rural de 7 a 14 años, y de 15 años y más, según sexo	RG-A	—	—	—	—	—	—
12.—NIVEL EDUCACIONAL: (Ramas de educación: pre - escolar, primaria, normal, secundaria y superior):							
a) ramas de educación y último grado o año aprobado según grupos de edad (menos de 7; 7 a 9; 10-14; 15-19; 20-24; 25-34; 35-44; 45-54; 55-64; 65 años y más) y sexo	E	D	D	—	—	—	—
b) rama de educación alcanzada (completada o no) según grupos de edad y sexo	E	E	D	—	—	—	—

(continúa)

CONCEPTOS Y DETALLES	Entidades federales	Distritos de las capitales de entidad	Otros distritos	Municipios	Capitales de entidad	Capitales de distrito y municipio	Centros poblados, no capitales, de 500 habitantes y más
c) rama de educación alcanzada (completada o no) para la población de 35 años y más según sexo	RG-A	—	—	—	—	—	—
13—EJERCICIO DE LA OCUPACION: (Activos: ocupados con remuneración, ocupados sin remuneración, desocupados buscando trabajo y personas buscando trabajo por primera vez. Inactivos: rentistas; pensionados y jubilados; asilados; hospitalizados; detenidos y penados; escolares y estudiantes; otras situaciones):							
a) según sexo	E, RG-A	E	E	—	—	—	—
b) según tipo de nacionalidad y sexo	E	E	D	—	—	—	—
c) según grupos de edad (10-14; 15-19; 20-24; 25-34; 35-44; 45-54; 55-64; 65-74 y 75 años y más) y sexo	E	E	D	—	—	—	—
14.—POBLACION ACTIVA TOTAL:							
a) según tipo de nacionalidad y sexo	E, RG-A	—	—	—	—	—	—
b) según tipo de nacionalidad, grupos de edad y sexo	E	E	D	—	—	—	—
15.—POBLACION INACTIVA TOTAL:							
a) según tipo de nacionalidad y sexo	E, RG-A	—	—	—	—	—	—
b) según tipo de nacionalidad, grupos de edad y sexo	E	E	D	—	—	—	—
16.—RAMAS DE ACTIVIDAD ECONOMICA: (Nomenclatura adaptada de la "Clasificación Industrial Internacional Uniforme de todas las actividades económicas" preparada por la Oficina de Estadística de las Naciones Unidas, 1949):							
a) divisiones y agrupaciones industriales según sexo	E, RG-A	E	E	—	—	—	—
b) Id. según grupos de edad y sexo	E	—	—	—	—	—	—
c) Id. según tipo de nacionalidad, categoría de la ocupación y sexo	E	D	D	—	—	—	—
d) divisiones industriales según sexo	E, RG-A	E, RG-A	E, RG-A	—	—	—	—
e) Id. según grupos y sub-grupos de ocupaciones y sexo	E	—	—	—	—	—	—

(continúa)

CONCEPTOS Y DETALLES	Entidades federales	Distritos de las capitales de entidad	Otros distritos	Municipios	Capitales de entidad	Capitales de distrito y municipio	Centros poblados, no capitales, de 500 habitantes y más
17.—OCUPACIONES: (Nomenclatura adaptada de la "Clasificación Ocupacional para el Censo de las Américas de 1950", preparada por el Instituto Interamericano de Estadística, 1951):							
a) grupos según sexo	E, RG-A	E, RG-A	E, RG-A	—	—	—	—
b) grupos, sub-grupos y renglones según sexo	E, RG-A	E	E	—	—	—	—
c) grupos y sub-grupos según categoría de la ocupación y sexo	E	—	—	—	—	—	—
d) Id. según grupos de edad y sexo	E	—	—	—	—	—	—
e) Id. según divisiones industriales (grandes ramas de actividad económica) y sexo	E	—	—	—	—	—	—
18.—CATEGORIA DE LA OCUPACION: (obreros, empleados, patronos, trabajadores por cuenta propia y trabajadores familiares no remunerados):							
a) según tipo de nacionalidad y sexo	E, RG-A	—	—	—	—	—	—
b) divisiones y agrupaciones industriales (ramas de actividad económica) según tipo de nacionalidad y sexo	E	—	—	—	—	—	—
c) grupos y sub-grupos de ocupaciones según sexo	E	—	—	—	—	—	—
19.—FECUNDIDAD: (Mujeres de 12 años y más):							
a) mujeres que declararon haber tenido hijos según grupos de edad actual (12-14; 15-19; 20-24; 25-29; 30-34; 35-39; 40-44; 45-49; y 50 años y más) y edad al primer hijo, con indicación de las que declararon o no el número de hijos habidos ...	E	E	D	—	—	—	—
b) mujeres que declararon haber tenido hijos y su número según grupos de edad actual y número de hijos habidos (1 a 14 por unidades, 15-19; 20-24 y 25 hijos y más)	E	E	D	—	—	—	—
c) número total de hijos habidos por las mujeres que declararon haberlos tenido y su número, según grupos de edad actual y edad al primer hijo	E	E	D	—	—	—	—
d) mujeres que tuvieron hijos según grupos de edad actual	RG-A	—	—	—	—	—	—

(continúa)

CONCEPTOS Y DETALLES	Entidades federales	Distritos de las capitales de entidad	Otros distritos	Municipios	Capitales de entidad	Capitales de distrito y municipio	Centros poblados, no capitales, de 500 habitantes y más
e) mujeres que tuvieron hijos según el número de hijos habidos	RG-A	—	—	—	—	—	—
f) mujeres de 45 años y más según la edad al primer hijo, con indicación del número total de hijos habidos	RG-A	—	—	—	—	—	—
20.—ENFERMEDADES Y DEFECTOS FISICOS: (Carare, ceguera (ciegos), idiotez, locura, papera, parálisis y sordomudez):							
a) según grupos de edad (menos de 5; 5-9; 10-19; 20-29; 30-39; 40-49; 50-59; 60-69 y 70 años y más) y sexo	E, RG-A	E	E	—	—	—	—
b) ciegos y sordomudos según activos e inactivos y otras situaciones, grupos de edad y sexo ...	E	E	E	—	—	—	—
21.—POBLACION DEPENDIENTE DE LA AGRICULTURA:							
a) según grupos de edad y sexo ..	E, RG-A	—	—	—	—	—	—
b) según parentesco y sexo	E, RG-A	—	—	—	—	—	—
c) según relación o parentesco con el jefe de la familia en los grupos familiares (jefes, parientes, otras personas), miembros de los grupos no familiares y personas en situación no indicada, por grupos de edad (menos de 5; 5-14; 15-19; 20-24; 25-34; 35-44; 45-54; 55-64 y 65 años y más) y sexo	E	D	D	—	—	—	—
FAMILIAS Y VIVIENDAS							
CUADROS COMPARATIVOS — 1941 y 1950.							
1.—VIVIENDAS FAMILIARES Y NO FAMILIARES: (Número y ocupantes)	E, RG-B	E, RG-B	E, RG-B	E	RG-B	—	—
VIVIENDAS FAMILIARES							
2.—CALIFICACION: (Casa o quinta, apartamento o rancho)	E, RG-B	E, RG-B	E, RG-B	—	RG-B	—	—
3.—CLASE DE PISO: (Tierra y otras clases)	E, RG-B	E, RG-B	E, RG-B	—	RG-B	—	—
4.—CLASE DE TECHO: (Paja o palma y otras clases)	E, RG-B	E, RG-B	E, RG-B	—	RG-B	—	—
5.—FORMA DE ABASTECIMIENTO DE AGUA: (acueducto, pozo o río) ..	E, RG-B	E, RG-B	E, RG-B	—	RG-B	—	—

(continúa)

CONCEPTOS Y DETALLES	Entidades federales	Distritos de las capitales de entidad	Otros distritos	Municipios	Capitales de entidad	Capitales de distrito y municipio	Centros poblados, no capitales, de 500 habitantes y más
6.—SISTEMA DE ELIMINACION DE LAS EXCRETAS: (W. C., letrina o suelo)	E, RG-B	E, RG-B	E, RG-B	—	RG-B	—	—
7.—DISPOSICION DE LAS BASURAS: (en recipiente cerrado o al descubierto)	E, RG-B	E, RG-B	E, RG-B	—	RG-B	—	—
CUADROS DETALLADOS — 1950							
1.—NUMERO TOTAL DE VIVIENDAS .	E, RG-B, NN	E, RG-B, NN	E, RG-B, NN	E, NN	E, NN	E, NN	E, NN
2.—GRUPOS CENSALES, FAMILIARES Y NO FAMILIARES:							
a) número de grupos y de personas	E, RG-B	E, RG-B	E, RG-B	E	E	E	D (3)
b) número de grupos en los centros urbanos y rurales	RG-B	RG-B	RG-B	—	—	—	—
3.—GRUPOS FAMILIARES:							
a) tamaño según número de personas (1 a 9 por unidades, 10 y más), número de grupos y de personas	E, RG-B	E	E	—	—	—	—
4.—GRUPOS NO FAMILIARES (Colectividades):							
a) según tamaño, número de personas (menos de 10; 10-19; 20-49; 50-99; 100-199; 200-499; 500-999 y 1.000 personas y más); número de grupos y de personas	E, RG-B	E	E	—	—	—	—
b) según clase de colectividad (hoteles, pensiones, hospedajes, pensiones familiares, instituciones educacionales, hospitales, clínicas y dispensarios, asilos, instituciones militares, instituciones penales, instituciones religiosas y embarcaciones); número de grupos y de personas .	E, RG-B	E	E	—	—	—	—
c) según clase de colectividad, con indicación de las que disponen de agua corriente: número de grupos y de personas	E	—	—	—	—	—	—
VIVIENDAS FAMILIARES							
5.—TAMAÑO:							
a) según número total de cuartos (1 a 9 por unidades, 10 y más); número de viviendas y de personas	E, RG-B	E	E	—	—	—	—

(continúa)

CONCEPTOS Y DETALLES	Entidades federales	Distritos de las capitales de entidad	Otros distritos	Municipios	Capitales de entidad	Capitales de distrito y municipio	Centros poblados, no capitales, de 500 habitantes y más
b) según número de personas en cada vivienda y número de cuartos para dormir (1 a 9 por unidades, 10 y más); número de viviendas	E, RG-B	E	E	—	—	—	—
6.—CALIFICACION: (Casa o quinta, apartamento o rancho):							
a) número de viviendas y de personas	E, RG-B	E, RG-B (3)	E, RG-B (3)	E	E, RG-B (4)	D (3)	D (3)
b) número de viviendas en los centros urbanos y rurales	RG-B	RG-B	RG-B	—	—	—	—
7.—MATERIAL PREDOMINANTE EN EL PISO: (Cemento, mosaico y similares, ladrillo, madera o tierra):							
a) número de viviendas y de personas	E, RG-B	E, RG-B (3)	E, RG-B (3)	E	E, RG-B (4)	D (3)	D (3)
b) número de viviendas en los centros urbanos y rurales	RG-B	RG-B	RG-B	—	—	—	—
8.—MATERIAL PREDOMINANTE EN EL TECHO: (Platabanda, teja, asbesto-cemento, lámina metálica y similares, paja, palma o similares, madera y otros materiales):							
a) número de viviendas y de personas	E, RG-B	E, RG-B (3)	E, RG-B (3)	E	E, RG-B (4)	D (3)	D (3)
b) número de viviendas en los centros urbanos y rurales	RG-B	RG-B	RG-B	—	—	—	—
9.—MATERIAL PREDOMINANTE EN LAS PAREDES: (Ladrillo, cemento, etc.; adobe o tapia; madera en cualquier forma; bahareque; otros materiales):							
a) número de viviendas y de personas	E, RG-B	E, RG-B (3)	E, RG-B (3)	E	E, RG-B (4)	D (3)	D (3)
b) número de viviendas en los centros urbanos y rurales	RG-B	RG-B	RG-B	—	—	—	—
10.—FORMA DE ABASTECIMIENTO DE AGUA: (Directo: acueducto y pozo con bomba; Indirecto: pozo con bomba, pozo sin bomba, río o manantial o fuente pública):							
a) número de viviendas y de personas	E, RG-B	E, RG-B (3)	E, RG-B (3)	E	E, RG-B (4)	D (3)	D (3)
b) según calificación, número de viviendas	RG-B	E	E	—	—	—	—
c) número de personas en los centros urbanos y rurales	RG-B	RG-B	RG-B	—	—	—	—

(continúa)

CONCEPTOS Y DETALLES	Entidades federales	Distritos de las capitales de entidad	Otros distritos	Municipios	Capitales de entidad	Capitales de distrito y municipio	Centros poblados, no capitales, de 500 habitantes y más
11.—SITUACION DE LA COCINA Y COMBUSTIBLE UTILIZADO (en sitio especial o donde se duerme: carbón o leña; kerosene, gasolina o gas; electricidad):							
a) número de viviendas y de personas	E, RG-B	E, RG-B (3)	E, RG-B (3)	E	—	—	—
b) según calificación, número de viviendas	E, RG-B	E	E	—	—	—	—
12.—CLASE DE ALUMBRADO (Eléctrico de servicio público o de planta propia; gasolina, kerosene o gas; otros medios):							
a) número de viviendas y de personas	E, RG-B	E, RG-B (3)	E, RG-B (3)	E	E, RG-B (4)	D (3)	D (3)
b) según calificación, número de viviendas	E, RG-B	E	E	—	—	—	—
c) número de viviendas en los centros urbanos y rurales	RG-B	RG-B (3)	RG-B (3)	—	—	—	—
13.—SERVICIOS HIGIENICOS DISPONIBLES (Uso exclusivo o común: bañera o tina; ducha y lavamanos):							
a) número de viviendas y de personas	E, RG-B	E, RG-B (3)	E, RG-B (3)	E	E, RG-B (4)	D (3)	D (3)
b) según calificación, número de viviendas	E, RG-B	E	E	—	—	—	—
14.—POSESION DE EQUIPO DOMESTICO (Batea, fregadero, aparato radio - receptor, refrigeradora, lavadora mecánica, thermo o calentador):							
a) número de viviendas y de personas	E, RG-B	E, RG-B (3)	E, RG-B (3)	E	E, RG-B (4)	D (3)	D (3)
b) según calificación, número de viviendas	E, RG-B	E	E	—	—	—	—
c) número de viviendas en los centros urbanos y rurales (sólo para aparato radio-receptor, refrigeradora y lavadora mecánica).	RG-B	RG-B	RG-B	—	—	—	—
15.—SISTEMA DE ELIMINACION DE LAS EXCRETAS (W. C. a cloaca, pozo séptico, sumidero, mar, río o lago; letrina o excusado de hoyo; sobre el suelo):							
a) número de viviendas y de personas	E, RG-B	E, RG-B (3)	E, RG-B (3)	E	E, RG-B (4)	D (3)	D (3)
b) según calificación, número de viviendas	E, RG-B	E	E	—	—	—	—

(concluye)

CONCEPTOS Y DETALLES	Entidades federales	Distritos de las capitales de entidad	Otros distritos	Municipios	Capitales de entidad	Capitales de distrito y municipio	Centros poblados, no capitales, de 500 habitantes y más
c) número de viviendas en los centros urbanos y rurales	RG-B	RG-B	RG-B	—	—	—	—
16.—DISPOSICION DE LAS BASURAS (en recipiente con tapa, en recipiente sin tapa, en el suelo):							
a) número de viviendas y de personas	E, RG-B	E, RG-B (3)	E, RG-B (3)	E	E, RG-B (4)	D (3)	D (3)
b) según calificación, número de viviendas	E, RG-B	E	E	—	—	—	—
17.—TENENCIA DE LA VIVIENDA (Propia, alquilada y otras tenencias):							
a) número de viviendas	E	E	E	D	D	D (3)	D
b) según calificación, número de viviendas y de personas	E, RG-B	E	E	—	—	—	—
c) según calificación, número de viviendas, de personas y de cuartos	E	—	—	—	—	—	—
d) según calificación, con indicación de las que disponían de agua corriente; número de viviendas y de personas	E	—	—	—	—	—	—
Para los centros poblados no capitales de municipio, con menos de 500 habitantes, la única información publicada se refiere a la categoría respectiva (caserío, vecindario, lugar, hacienda, etc.), la población total y el número de viviendas, no habiendo otra información disponible no publicada.							

(1) Solamente para 1941 y 1950.
(2) Hasta el grupo de 500 habitantes y más.
(3) Solamente número de viviendas.
(4) Además está disponible el dato (número de viviendas) por sectores de empadronamiento para las ciudades de Caracas (Area Metropolitana), Maracaibo, Barquisimeto, Valencia y Maracay.

* * *

GRAFICOS

VIII CENSO GENERAL DE POBLACION - 1950
VENEZUELA

GRUPOS FAMILIARES SEGUN TAMAÑO

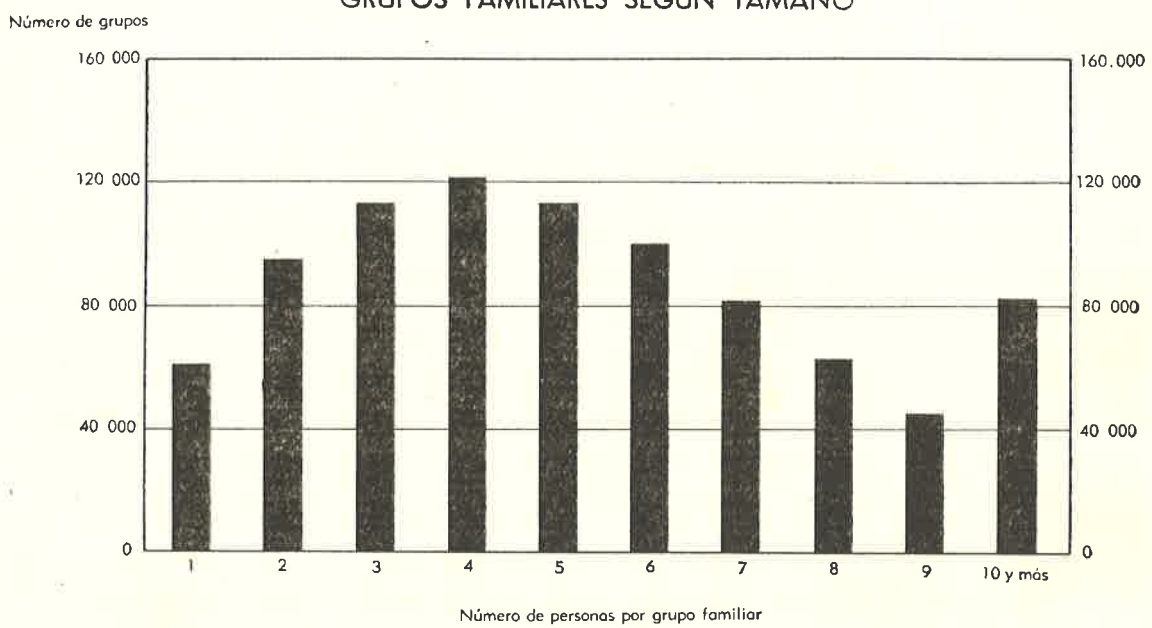

VIVIENDAS FAMILIARES SEGUN TAMAÑO

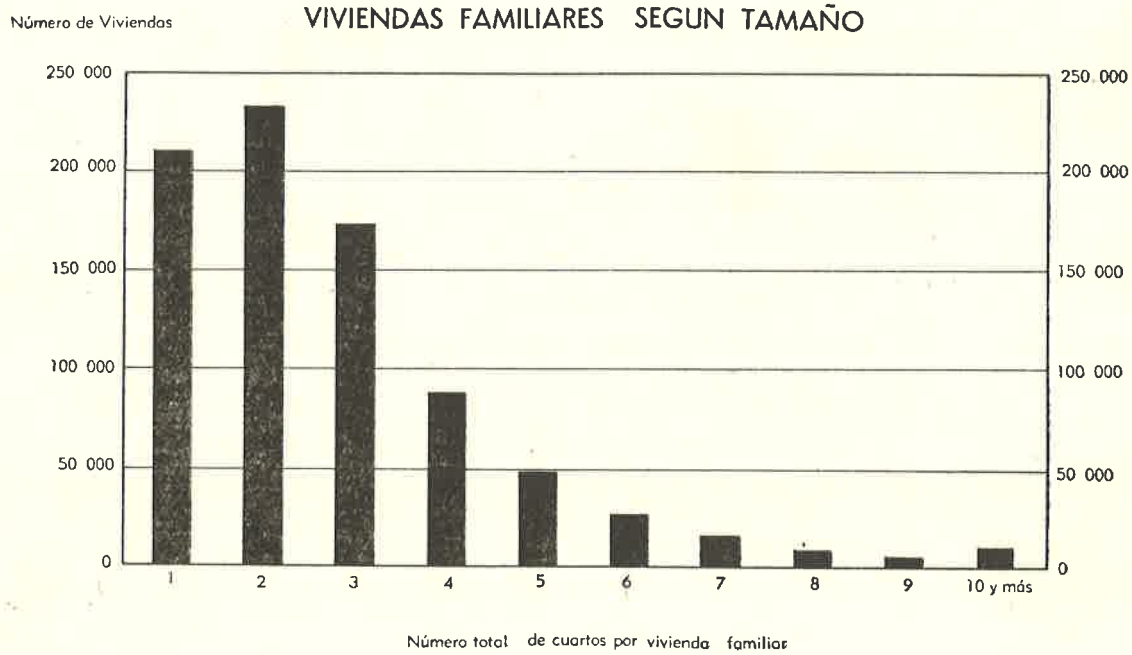

DIRECCION GENERAL DE ESTADISTICA Y CENSOS NACIONALES

GRAFICO Nº 2

VIII CENSO GENERAL DE POBLACION - 1950

VENEZUELA

GRUPOS FAMILIARES SEGUN TAMAÑO

(NUMERO DE PERSONAS)



DIRECCION GENERAL DE ESTADISTICA Y CENSOS NACIONALES

GRAFICO Nº 3

VIII CENSO GENERAL DE POBLACION - 1950

VENEZUELA

VIVIENDAS FAMILIARES SEGUN TAMAÑO

(NUMERO DE CUARTOS)

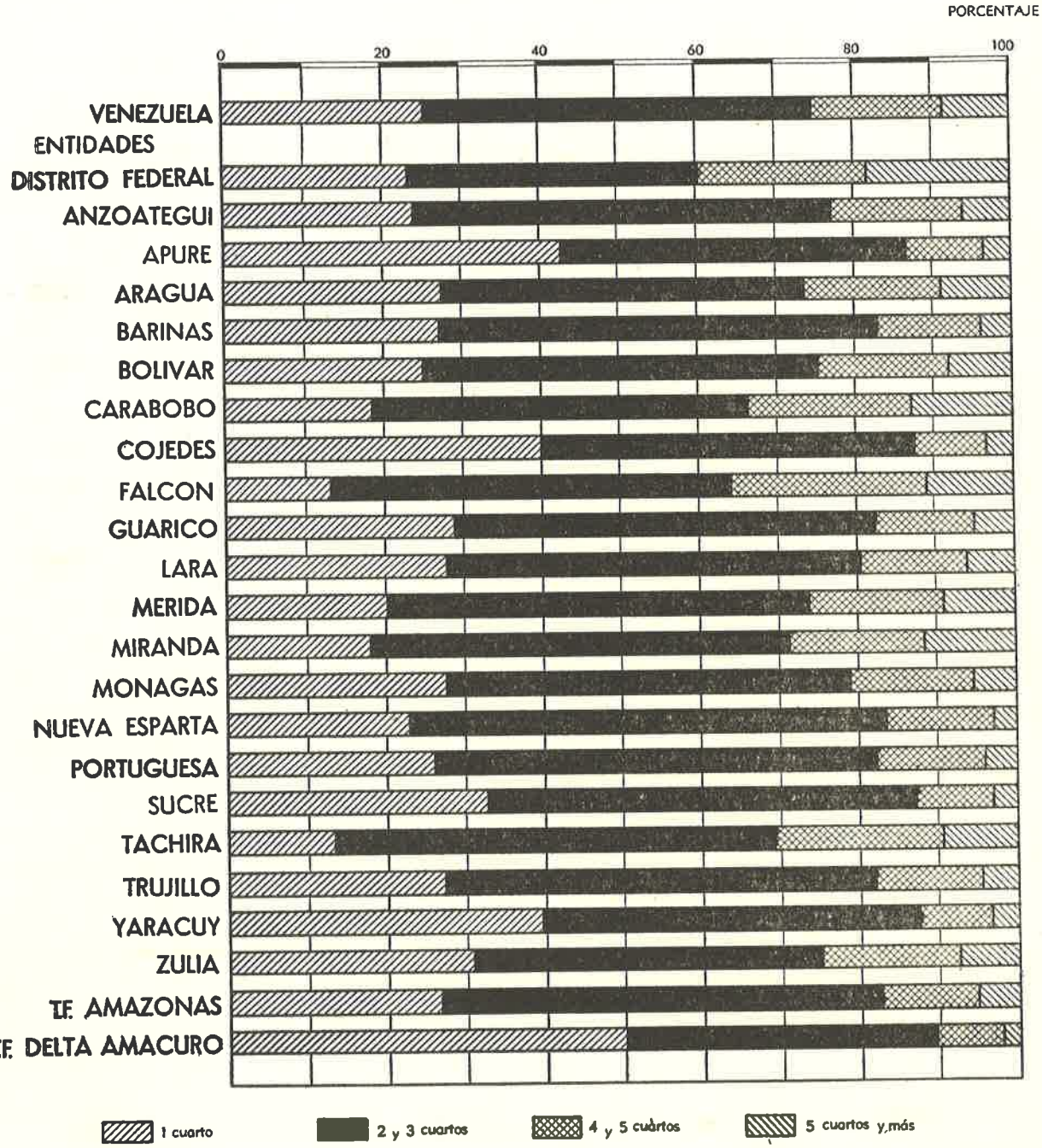

DIRECCION GENERAL DE ESTADISTICA Y CENSOS NACIONALES

GRAFICO Nº 4

VIII CENSO GENERAL DE POBLACION - 1950

VENEZUELA

CALIFICACION DE LAS VIVIENDAS FAMILIARES

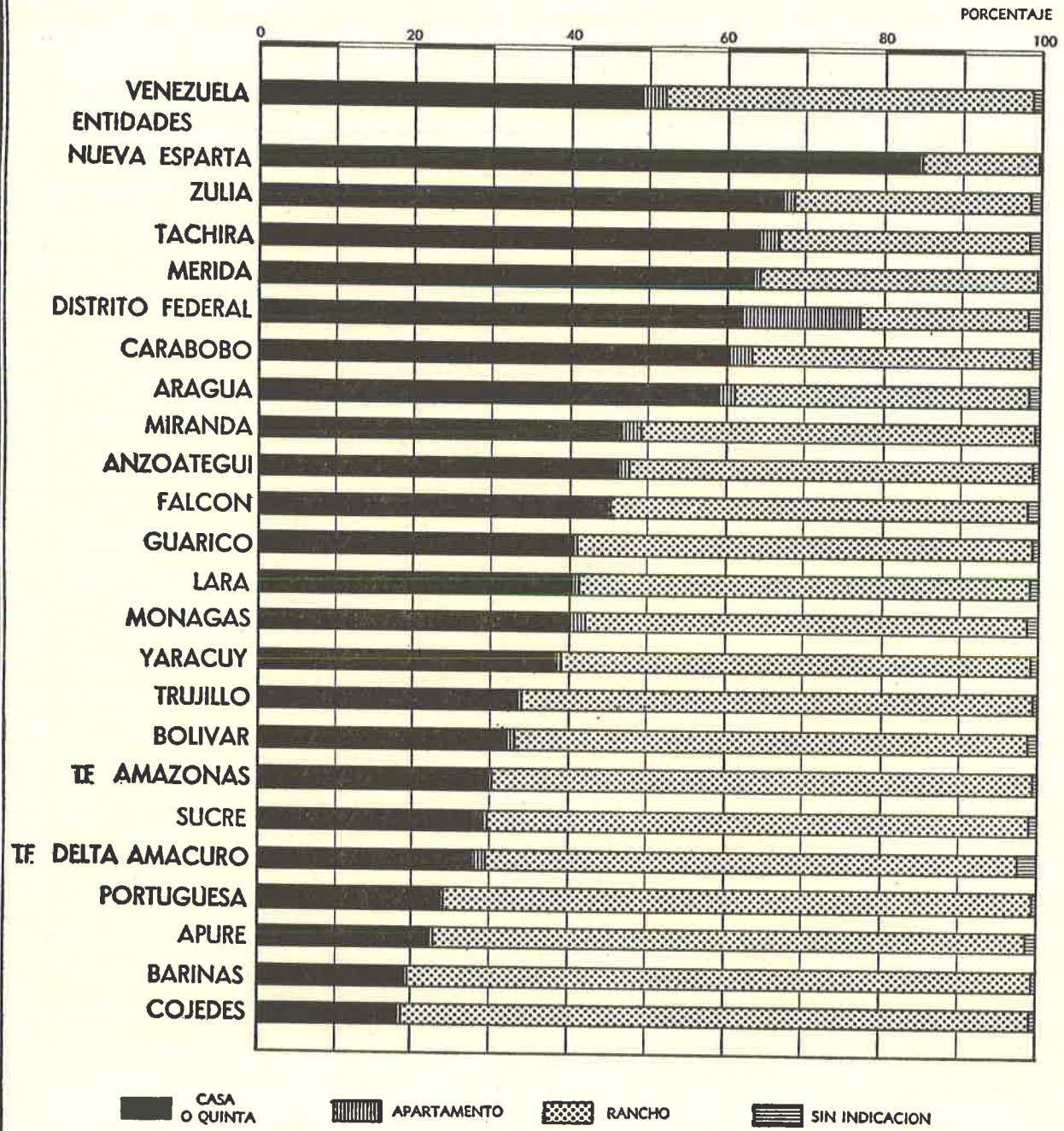

DIRECCION GENERAL DE ESTADISTICA Y CENSOS NACIONALES

GRAFICO Nº 5

VIII CENSO GENERAL DE POBLACION - 1950

VENEZUELA

MATERIAL PREDOMINANTE EN EL TECHO DE LAS VIVIENDAS FAMILIARES

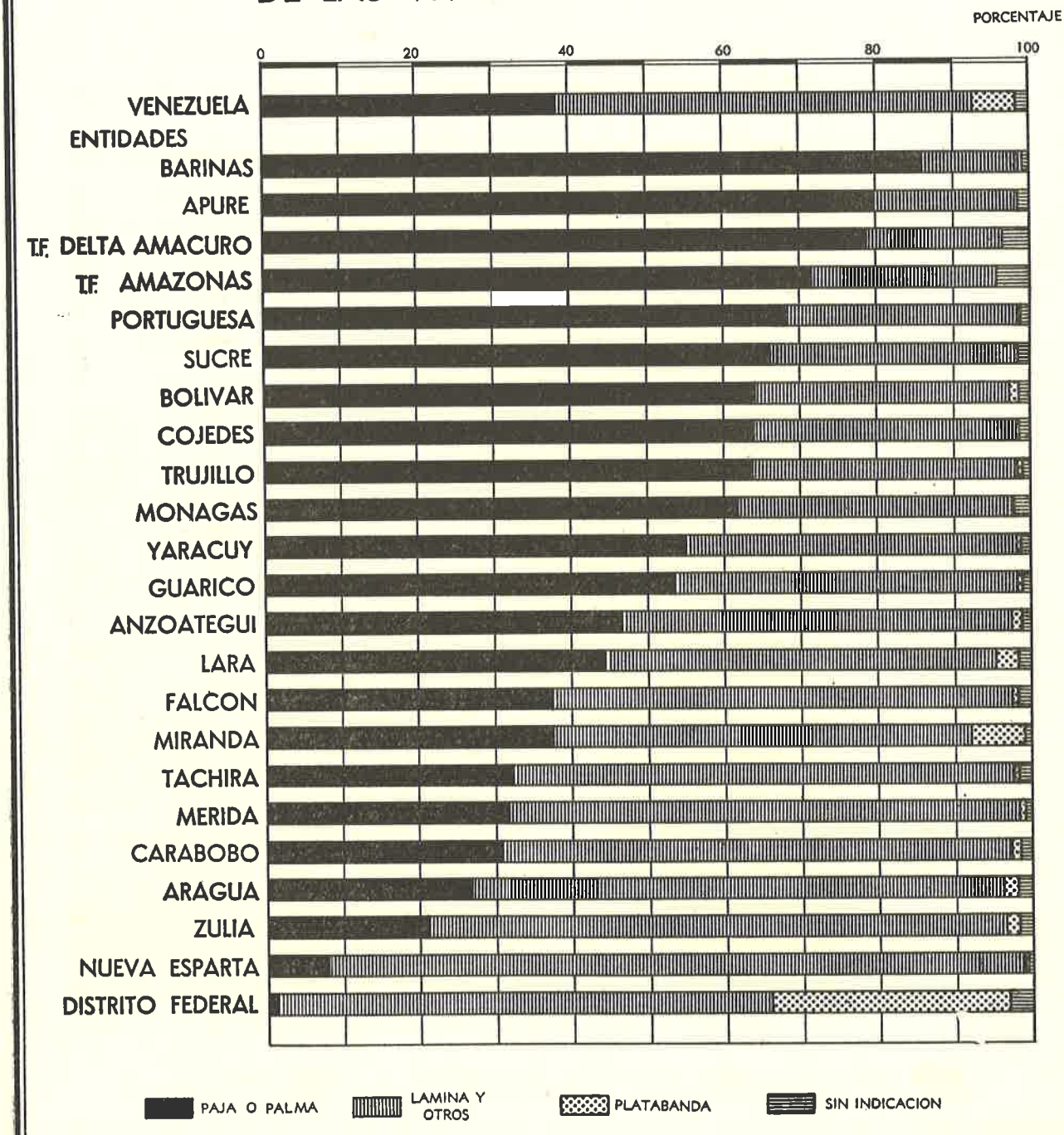

DIRECCION GENERAL DE ESTADISTICA Y CENSOS NACIONALES

GRAFICO Nº 6

VIII CENSO GENERAL DE POBLACION - 1950

VENEZUELA

MATERIAL PREDOMINANTE EN EL PISO DE LAS VIVIENDAS FAMILIARES

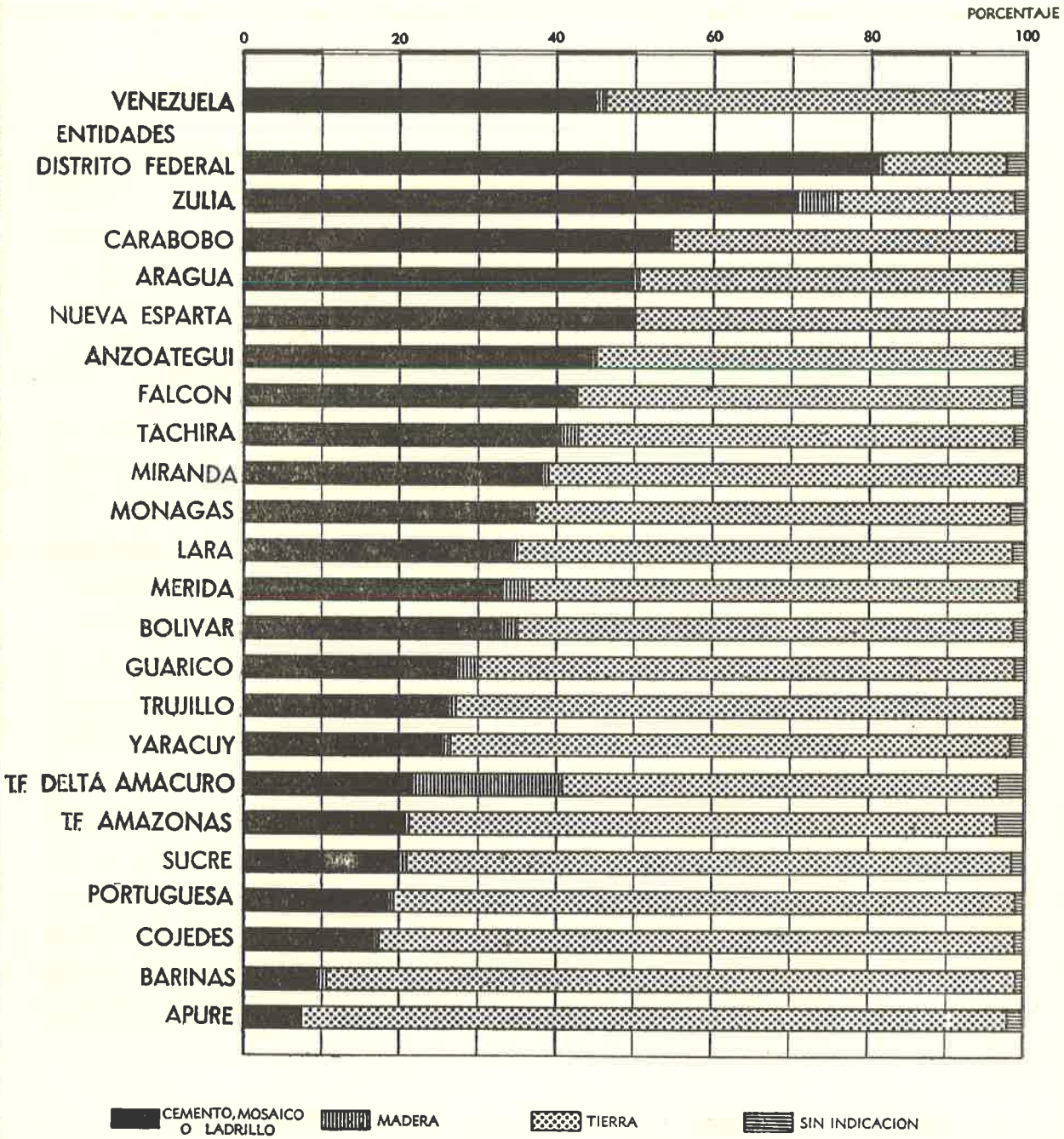

DIRECCION GENERAL DE ESTADISTICA Y CENSOS NACIONALES

GRAFICO Nº 7

VIII CENSO GENERAL DE POBLACION - 1950

VENEZUELA

SISTEMA DE ELIMINACION DE EXCRETAS EN LAS VIVIENDAS FAMILIARES

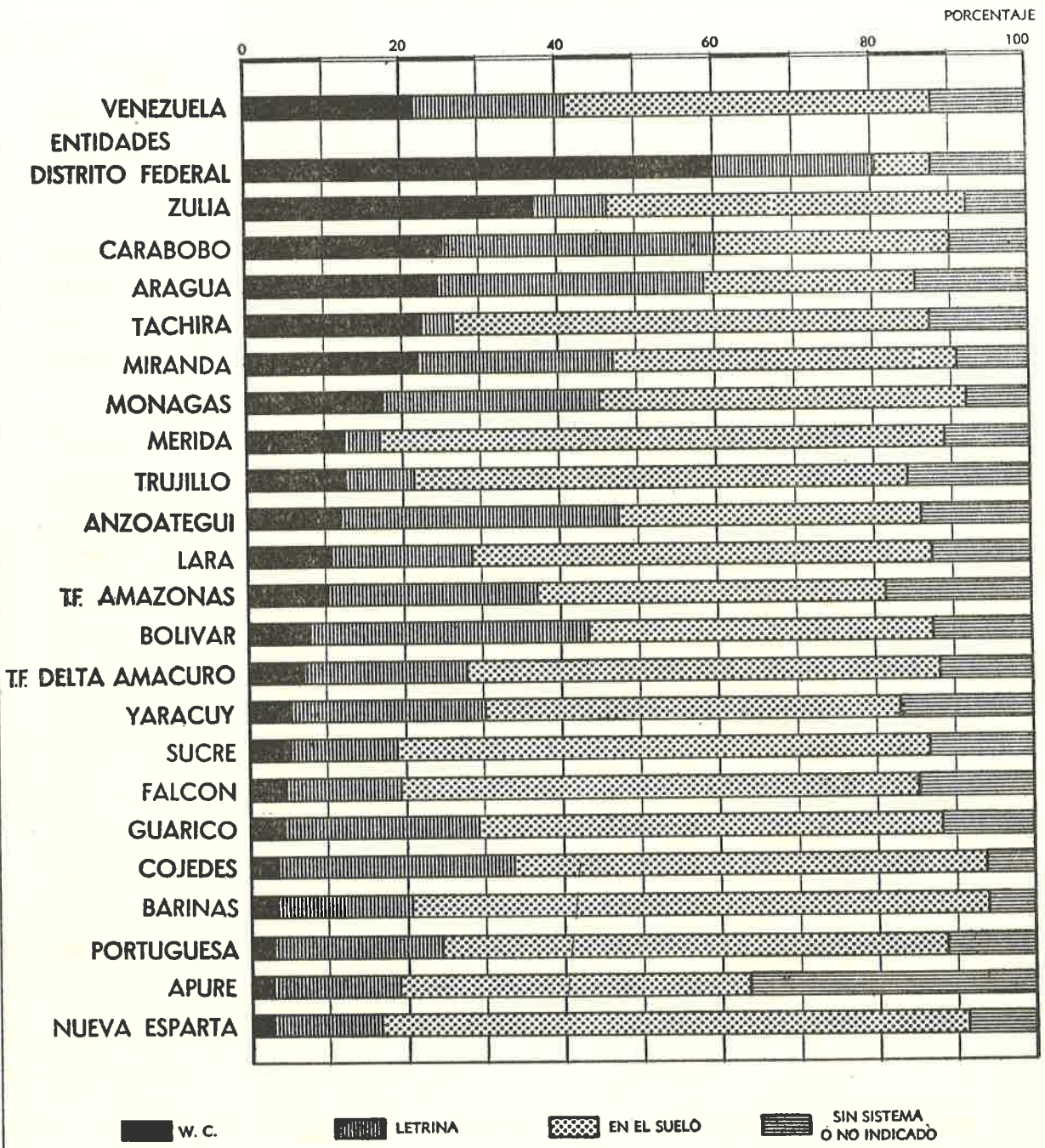

DIRECCION GENERAL DE ESTADISTICA Y CENSOS NACIONALES

GRAFICO Nº 8

VIII CENSO GENERAL DE POBLACION - 1950
VENEZUELA

FORMA DE ABASTECIMIENTO DE AGUA EN LAS VIVIENDAS FAMILIARES

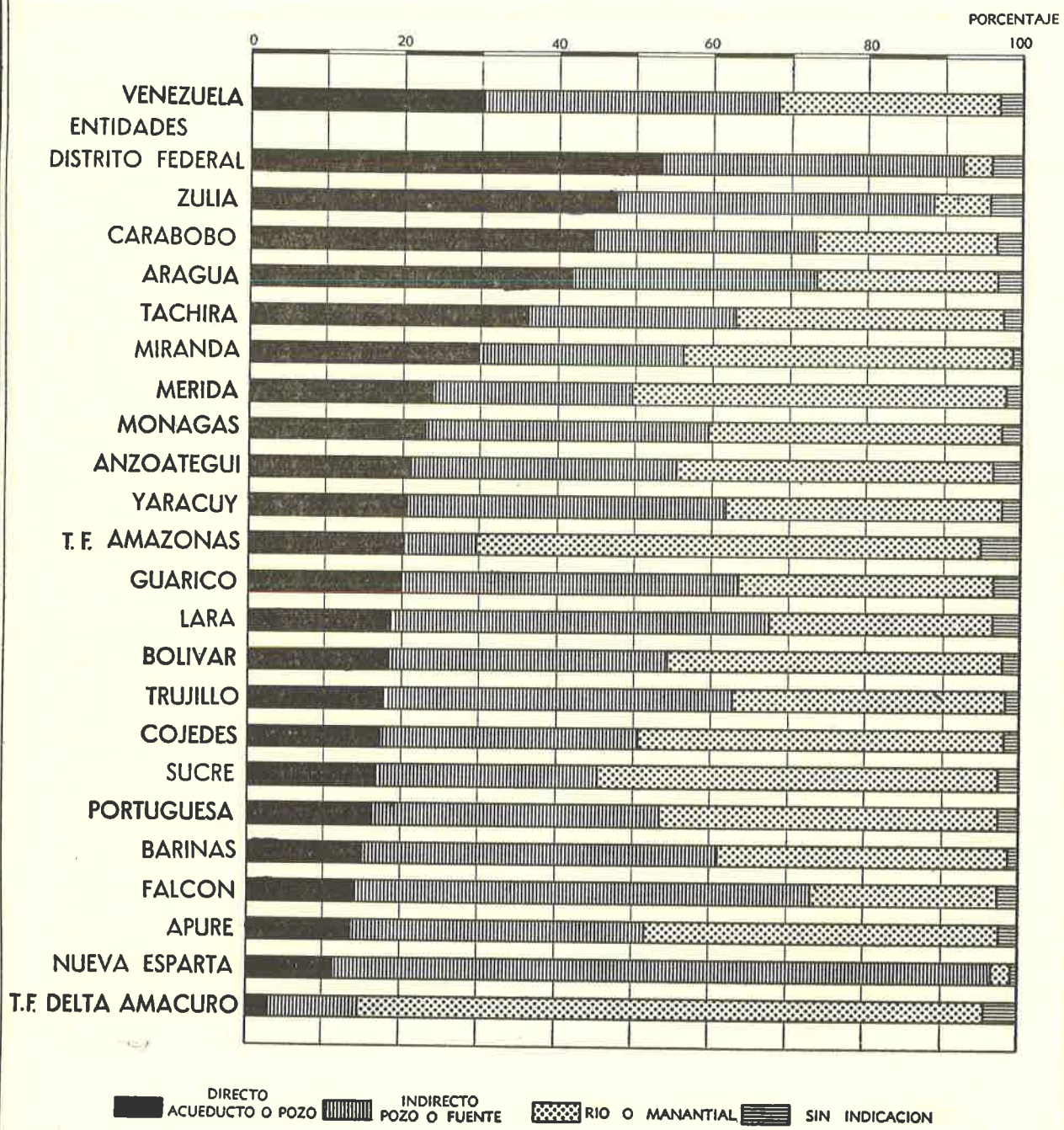

DIRECCION GENERAL DE ESTADISTICA Y CENSOS NACIONALES

GRAFICO Nº 9

VIII CENSO GENERAL DE POBLACION - 1950

VENEZUELA

CLASE DE ALUMBRADO UTILIZADO EN LAS VIVIENDAS FAMILIARES

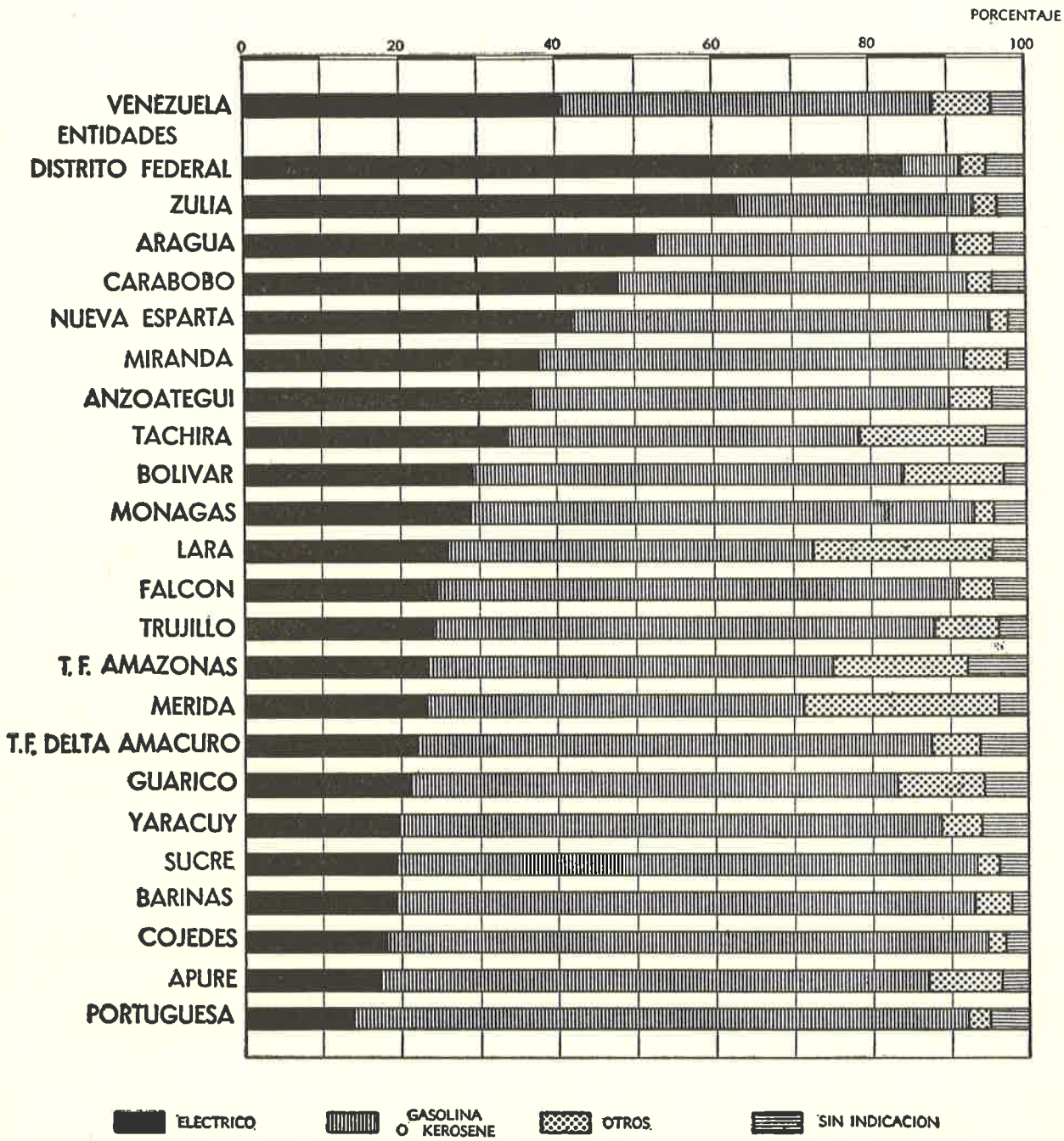

DIRECCION GENERAL DE ESTADISTICA Y CENSOS NACIONALES

FAMILIAS Y VIVIENDAS

PRIMERA PARTE

CUADROS COMPARATIVOS

1941 y 1950

Cuadro 1. — **Viviendas censadas (1) por entidades federales, clasificadas por tipo, con indicación del número de ocupantes, según los censos de 1941 y 1950**

ENTIDADES FEDERALES	RESUMEN		VIVIENDAS FAMILIARES			VIVIENDAS COLECTIVAS (3)			Personas en situación no indicada (4)
	Número de viviendas	Población total (2)	Número	Ocupantes	Promedio por vivienda	Número	Ocupantes	Promedio por vivienda	
VENEZUELA									
1941	**668.752**	**3.850.771**	**666.518**	**3.549.130**	**5,3**	**2.234**	**22.229**	**10,0**	**279.412**
1950	**903.175**	**5.034.838**	**875.704**	**4.674.332**	**5,3**	**27.471**	**323.690**	**11,8**	**36.816**
Distrito Federal									
1941	54.062	380.099	53.479	346.998	6,5	583	9.134	15,7	23.967
1950	127.443	709.602	122.302	628.632	5,1	5.141	79.551	15,5	1.419
Estados:									
Anzoátegui									
1941	28.080	155.746	27.995	138.726	5,0	85	738	8,7	16.282
1950	45.760	242.058	44.365	227.252	5,1	1.395	13.506	9,7	1.300
Apure									
1941	12.281	70.560	12.281	63.657	5,2	—	—	—	6.903
1950	14.805	88.939	14.665	83.706	5,7	140	2.548	18,2	2.685
Aragua									
1941	25.646	138.235	25.591	128.908	5,0	55	852	15,5	8.475
1950	36.035	189.891	35.171	175.432	5,0	864	10.836	12,5	3.623
Barinas									
1941	11.966	62.959	11.963	58.178	4,9	3	21	7,0	4.760
1950	15.192	79.944	14.748	75.823	5,1	444	3.936	8,9	185
Bolívar									
1941	17.642	94.522	17.628	86.381	4,9	14	141	10,1	8.000
1950	23.392	127.436	22.195	115.807	5,2	1.197	11.394	9,5	235
Carabobo									
1941	33.285	191.442	33.208	168.602	5,1	77	619	8,0	22.221
1950	46.548	242.923	45.519	227.821	5,0	1.029	13.471	13,1	1.631
Cojedes									
1941	9.568	49.769	9.568	46.639	4,9	—	—	—	3.130
1950	10.123	52.111	10.042	50.636	5,0	81	1.020	12,6	455
Falcón									
1941	41.000	232.644	40.948	219.369	5,4	52	299	5,8	12.976
1950	45.944	258.759	44.774	244.505	5,5	1.170	11.926	10,2	2.328
Guárico									
1941	24.982	135.089	24.955	119.835	4,8	27	388	14,4	14.866
1950	30.392	164.523	29.493	151.927	5,2	899	10.444	11,6	2.152

(continúa)

Cuadro 1 (continuación). — **Viviendas censadas (1) por entidades federales, clasificadas por tipo, con indicación del número de ocupantes, según los censos de 1941 y 1950**

ENTIDADES FEDERALES	RESUMEN		VIVIENDAS FAMILIARES			VIVIENDAS COLECTIVAS (3)			Personas en situación no indicada (4)
	Número de viviendas	Población total (2)	Número	Ocupantes	Promedio por vivienda	Número	Ocupantes	Promedio por vivienda	
Lara									
1941	56.639	332.975	56.542	316.262	5,6	97	1.127	11,6	15.586
1950	63.720	368.169	61.361	341.969	5,6	2.359	24.555	10,4	1.645
Mérida									
1941	31.779	192.994	31.699	180.926	5,7	80	1.096	13,7	10.972
1950	35.743	211.110	34.829	198.881	5,7	914	11.702	12,8	527
Miranda									
1941	44.434	227.604	44.390	213.189	4,8	44	395	9,0	14.020
1950	53.356	276.273	52.015	260.679	5,0	1.341	14.398	10,7	1.196
Monagas									
1941	21.131	122.901	21.118	111.030	5,3	13	166	12,8	11.705
1950	31.937	175.560	31.148	167.089	5,4	789	7.456	9,4	1.015
Nueva Esparta									
1941	12.499	69.195	12.494	63.316	5,1	5	67	13,4	5.812
1950	13.950	75.899	13.625	73.350	5,4	325	2.260	7,0	289
Portuguesa									
1941	16.369	87.151	16.346	81.664	5,0	23	273	11,9	5.214
1950	22.333	122.153	21.185	108.832	5,1	1.148	11.529	10,0	1.792
Sucre									
1941	49.456	291.452	49.428	270.372	5,5	28	318	11,4	20.762
1950	56.733	333.607	55.553	320.704	5,8	1.180	11.609	9,8	1.294
Táchira									
1941	39.971	245.722	39.835	229.291	5,8	136	1.786	13,1	14.645
1950	50.805	304.181	49.025	278.999	5,7	1.780	24.102	13,5	1.080
Trujillo									
1941	47.874	264.270	47.804	248.549	5,2	70	717	10,2	15.004
1950	50.539	273.919	49.305	261.211	5,3	1.234	11.955	9,7	753
Yaracuy									
1941	24.445	127.030	24.424	117.964	4,8	21	233	11,1	8.833
1950	25.649	132.436	24.961	124.407	5,0	688	7.039	10,2	990
Zulia									
1941	60.517	345.667	59.699	311.498	5,2	818	3.828	4,7	30.341
1950	95.483	560.336	92.435	515.650	5,6	3.048	35.200	11,5	9.486

(concluye)

Cuadro 1 (conclusión). — **Viviendas censadas (1) por entidades federales, clasificadas por tipo, con indicación del número de ocupantes, según los censos de 1941 y 1950**

ENTIDADES FEDERALES	RESUMEN		VIVIENDAS FAMILIARES			VIVIENDAS COLECTIVAS (3)			Personas en situación no indicada (4)
	Número de viviendas	Población total (2)	Número	Ocupantes	Promedio por vivienda	Número	Ocupantes	Promedio por vivienda	
Territorios Federales:									
Amazonas									
1941	605	3.728	604	3.035	5,0	1	7	7,0	686
1950	1.472	10.582	1.360	9.397	6,9	112	1.140	10,2	45
Delta Amacuro									
1941	4.405	28.165	4.403	23.952	5,4	2	24	12,0	4.189
1950	5.696	33.648	5.524	31.041	5,6	172	1.916	11,1	691
Dependencias Federales									
1941	116	852	116	789	6,8	—	—	—	63
1950	125	779	104	582	5,6	21	197	9,4	—

(1) Habitadas.
(2) Incluye las personas en situación no indicada.
(3) Hoteles, pensiones, instituciones educacionales, hospitales, cuarteles, etc.
(4) Personas enumeradas fuera de los grupos censales, en tránsito, a la entrada de las poblaciones o en las propias oficinas censales en los casos de empadronamiento de emergencia con motivo de la inmovilidad de la población el día del Censo.

Cuadro 2. — **Viviendas censadas (1) en las capitales de entidad federal, clasificadas por tipo, con indicación del número de ocupantes, según los censos de 1941 y 1950**

CAPITALES DE ENTIDAD FEDERAL	RESUMEN		VIVIENDAS FAMILIARES			VIVIENDAS COLECTIVAS (3)			Personas en situación no indicada (4)
	Número de viviendas	Población total (2)	Número	Ocupantes	Promedio por vivienda	Número	Ocupantes	Promedio por vivienda	
Caracas (5)									
1941	35.617	269.030	35.122	248.574	7,1	495	7.902	16,0	12.554
1950	88.267	495.064	84.405	433.234	5,1	3.862	61.159	15,8	671
Barcelona									
1941	2.731	12.370	2.705	12.033	4,4	26	337	13,0	—
1950	4.653	25.341	4.510	23.123	5,1	143	2.141	15,0	77
San Fernando									
1941	1.458	8.761	1.458	7.556	5,2	—	—	—	1.205
1950	2.173	13.341	2.141	11.345	5,3	32	898	28,1	1.098
Maracay									
1941	5.337	32.992	5.315	30.849	5,8	22	294	13,4	1.849
1950	11.621	64.535	11.270	56.281	5,0	351	6.227	17,7	2.027
Barinas									
1941	426	2.485	426	2.309	5,4	—	—	—	176
1950	1.701	8.635	1.617	7.797	4,8	84	803	9,6	35
Ciudad Bolívar									
1941	3.747	19.789	3.737	17.702	4,7	10	148	14,8	1.939
1950	5.697	31.054	5.272	27.160	5,2	425	3.894	9,2	—
Valencia									
1941	8.894	54.796	8.877	50.992	5,7	17	222	13,1	3.582
1950	15.728	88.701	15.244	81.399	5,3	484	6.686	13,8	616
San Carlos									
1941	761	3.761	757	3.418	4,5	4	15	3,8	328
1950	1.377	7.242	1.355	6.655	4,9	22	429	19,5	158
Coro									
1941	3.142	18.962	3.137	17.818	5,7	5	46	9,2	1.098
1950	4.737	29.341	4.565	26.141	5,7	172	2.649	15,4	551
San Juan de los Morros									
1941	1.075	6.120	1.072	5.609	5,2	3	36	12,0	475
1950	2.087	13.764	1.992	10.516	5,3	95	2.692	28,3	556
Barquisimeto									
1941	8.992	54.176	8.943	49.663	5,6	49	613	12,5	3.900
1950	18.113	105.108	17.373	96.676	5,6	740	7.926	10,7	506

(continúa)

Cuadro 2 (continuación).—**Viviendas censadas (1) en las capitales de entidad federal, clasificadas por tipo, con indicación del número de ocupantes, según los censos de 1941 y 1950**

CAPITALES DE ENTIDAD FEDERAL	RESUMEN		VIVIENDAS FAMILIARES			VIVIENDAS COLECTIVAS (3)			Personas en situación no indicada (4)
	Número de viviendas	Población total (2)	Número	Ocupantes	Promedio por vivienda	Número	Ocupantes	Promedio por vivienda	
Mérida									
1941	1.983	14.544	1.935	12.575	6,5	48	728	15,2	1.241
1950	3.578	25.064	3.351	20.154	6,0	227	4.870	21,5	40
Los Teques									
1941	1.863	11.101	1.850	10.441	5,6	13	137	10,5	523
1950	2.924	16.720	2.844	14.621	5,1	80	2.040	22,7	59
Maturín									
1941	1.952	10.705	1.951	9.770	5,0	1	10	10,0	925
1950	4.256	25.067	4.136	23.092	5,6	120	1.630	13,6	345
La Asunción									
1941	729	4.061	729	3.807	5,2	—	—	—	254
1950	779	4.510	771	4.393	5,7	8	117	14,6	—
Guanare									
1941	648	3.650	644	3.245	5,0	4	57	14,3	348
1950	1.337	8.143	1.222	6.303	5,2	115	1.321	11,5	519
Cumaná									
1941	3.929	25.893	3.918	23.323	6,0	11	159	14,5	2.411
1950	7.222	46.312	7.016	43.497	6,2	206	2.716	13,4	99
San Cristóbal									
1941	4.824	31.447	4.756	28.762	6,0	68	1.029	15,1	1.656
1950	8.841	53.933	8.483	48.405	5,7	358	5.218	14,6	310
Trujillo									
1941	1.139	6.954	1.129	5.976	5,3	10	170	17,0	808
1950	1.972	11.773	1.917	10.250	5,3	55	1.523	27,7	—
San Felipe									
1941	2.048	11.067	2.040	10.422	5,1	8	118	14,8	527
1950	3.195	17.931	3.052	15.569	5,1	143	1.590	11,1	772
Maracaibo									
1941	17.789	121.601	17.587	93.704	5,3	202	1.165	5,8	26.732
1950	39.152	235.750	37.974	215.870	5,7	1.178	15.487	13,1	4.393

(concluye)

Cuadro 2 (conclusión). — **Viviendas censadas (1) en las capitales de entidad federal, clasificadas por tipo, con indicación del número de ocupantes, según los censos de 1941 y 1950**

CAPITALES DE ENTIDAD FEDERAL	RESUMEN		VIVIENDAS FAMILIARES			VIVIENDAS COLECTIVAS (3)			Personas en situación no indicada (4)
	Número de viviendas	Población total (2)	Número	Ocupantes	Promedio por vivienda	Número	Ocupantes	Promedio por vivienda	
Puerto Ayacucho									
1941	169	856	168	754	4,5	1	7	7,0	95
1950	522	2.991	460	2.291	5,0	62	672	10,8	28
Tucupita									
1941	527	3.399	527	2.866	5,4	—	—	—	533
1950	1.376	8.172	1.314	7.058	5,4	62	610	9,8	504

(1) Habitadas.
(2) Incluye las personas en situación no indicada.
(3) Hoteles, pensiones, instituciones educacionales, hospitales, cuarteles, etc.
(4) Personas enumeradas fuera de grupos censales, en tránsito, a la entrada de las poblacioneso en las propias oficinas censales en los casos de empadronamiento de emergencia con motivo de la inmovilidad de la población el día del Censo.
(5) Ciudad de Caracas, integrada por las parroquias del Departamento Libertador (D. F.) tradicionalmente denominadas "urbanas". Para la integración de su Area Metropolitana como Capital de la República, véase el cuadro 52 en la parte A del Resumen General de la República, correspondiente a Población.

Cuadro 3. — **Viviendas censadas (1) por entidades federales y distritos, clasificadas por tipo, con indicación del número de ocupantes, según los censos de 1941 y 1950**

ENTIDADES FEDERALES Y DISTRITOS	RESUMEN		VIVIENDAS FAMILIARES		VIVIENDAS COLECTIVAS (3)		Personas en situación no indicada (4)
	Número de viviendas	Población total (2)	Número	Ocupantes	Número	Ocupantes	
DISTRITO FEDERAL							
1941	**54.062**	**380.099**	**53.479**	**346.998**	**583**	**9.134**	**23.967**
1950	**127.443**	**709.602**	**122.302**	**628.632**	**5.141**	**79.551**	**1.419**
Dpto. Libertador							
1941	44.429	326.712	43.898	299.393	531	8.414	18.905
1950	112.014	623.713	107.369	552.575	4.645	70.123	1.015
Dpto. Vargas							
1941	9.633	53.387	9.581	47.605	52	720	5.062
1950	15.429	85.889	14.933	76.057	496	9.428	404
ESTADO ANZOATEGUI							
1941	**28.080**	**155.746**	**27.995**	**138.726**	**85**	**738**	**16.282**
1950	**45.760**	**242.058**	**44.365**	**227.252**	**1.395**	**13.506**	**1.300**
Aragua							
1941	3.150	16.984	3.145	16.053	5	76	855
1950	4.364	22.943	4.218	21.745	146	1.198	—
Bolívar (5)							
1941	5.750	32.536	5.724	29.988	26	337	2.211
1950	8.539	46.124	8.310	43.157	229	2.889	78
Bruzual							
1941	2.075	11.665	2.074	11.413	1	13	239
1950	2.400	13.868	2.339	13.331	61	537	—
Cagigal							
1941	953	4.777	950	4.301	3	18	458
1950	969	4.851	930	4.545	39	294	12
Freites							
1941	3.301	19.622	3.264	17.337	37	181	2.104
1950	6.271	33.007	6.129	31.693	142	1.254	60
Independencia							
1941	1.960	11.048	1.960	10.455	—	—	593
1950	2.046	11.296	1.989	10.581	57	467	248

(continúa)

Cuadro 3 (continuación).—**Viviendas censadas (1) por entidades federales y distritos, clasificadas por tipo, con indicación del número de ocupantes, según los censos de 1941 y 1950**

ENTIDADES FEDERALES Y DISTRITOS	RESUMEN		VIVIENDAS FAMILIARES		VIVIENDAS COLECTIVAS (3)		Personas en situación no indicada (4)
	Número de viviendas	Población total (2)	Número	Ocupantes	Número	Ocupantes	
Libertad							
1941	730	4.056	728	1.920	2	18	2.118
1950	875	4.550	860	4.435	15	115	—
Miranda							
1941	2.075	10.898	2.075	8.609	—	—	2.289
1950	2.430	12.730	2.370	12.110	60	543	77
Monagas							
1941	1.356	7.624	1.356	6.220	—	—	1.404
1950	1.695	9.274	1.613	8.655	82	619	—
Peñalver							
1941	1.843	10.274	1.843	7.774	—	—	2.500
1950	2.081	11.389	2.054	11.070	27	309	10
Simón Rodríguez (6)							
1941	2.492	12.882	2.481	12.757	11	95	30
1950	6.623	32.168	6.490	30.365	133	1.601	202
Sotillo (7)							
1941	2.395	13.380	2.395	11.899	—	—	1.481
1950	7.467	39.858	7.063	35.565	404	3.680	613
ESTADO APURE							
1941	**12.281**	**70.560**	**12.281**	**63.657**	—	—	**6.903**
1950	**14.805**	**88.939**	**14.665**	**83.706**	**140**	**2.548**	**2.685**
Achaguas							
1941	2.303	13.375	2.303	12.327	—	—	1.048
1950	2.912	17.272	2.873	16.700	39	392	180
Muñoz							
1941	1.384	8.200	1.384	7.051	—	—	1.149
1950	2.010	12.071	1.989	11.719	21	330	22
Páez							
1941	2.662	14.304	2.662	13.372	—	—	932
1950	2.656	15.513	2.635	14.255	21	346	912

(continúa)

Cuadro 3 (continuación).—**Viviendas censadas (1) por entidades federales y distritos, clasificadas por tipo, con indicación del número de ocupantes, según los censos de 1941 y 1950**

ENTIDADES FEDERALES Y DISTRITOS	RESUMEN		VIVIENDAS FAMILIARES		VIVIENDAS COLECTIVAS (3)		Personas en situación no indicada (4)
	Número de viviendas	Población total (2)	Número	Ocupantes	Número	Ocupantes	
San Fernando							
1941	5.932	34.681	5.932	30.907	—	—	3.774
1950	7.227	44.083	7.168	41.032	59	1.480	1.571
ESTADO ARAGUA							
1941	**25.646**	**138.235**	**25.591**	**128.908**	**55**	**852**	**8.475**
1950	**36.035**	**189.891**	**35.171**	**175.432**	**864**	**10.836**	**3.623**
Girardot							
1941	7.601	43.106	7.574	39.757	27	558	2.791
1950	14.048	75.568	13.644	66.558	404	6.714	2.296
Mariño (8)							
1941	2.533	12.888	2.532	12.253	1	16	619
1950	3.493	18.580	3.422	17.410	71	694	476
Ricaurte							
1941	6.619	35.634	6.604	33.177	15	142	2.315
1950	7.772	40.906	7.658	39.246	114	1.315	345
San Casimiro							
1941	1.694	9.932	1.692	8.761	2	21	1.150
1950	1.681	8.192	1.659	8.050	22	131	11
San Sebastián							
1941	1.094	5.863	1.094	5.592	—	—	271
1950	1.223	6.242	1.190	5.939	33	254	49
Sucre (9)							
1941	1.692	8.393	1.689	8.041	3	34	318
1950	2.501	12.983	2.472	12.430	29	241	312
Urdaneta							
1941	1.045	5.289	1.045	5.048	—	—	241
1950	1.297	6.189	1.270	5.975	27	170	44
Zamora							
1941	3.368	17.130	3.361	16.279	7	81	770
1950	4.020	21.231	3.856	19.824	164	1.317	90

(continúa)

Cuadro 3 (continuación).—**Viviendas censadas (1) por entidades federales y distritos, clasificadas por tipo, con indicación del número de ocupantes, según los censos de 1941 y 1950**

ENTIDADES FEDERALES Y DISTRITOS	RESUMEN		VIVIENDAS FAMILIARES		VIVIENDAS COLECTIVAS (3)		Personas en situación no indicada (4)
	Número de viviendas	Población total (2)	Número	Ocupantes	Número	Ocupantes	
ESTADO BARINAS							
1941	**11.966**	**62.959**	**11.963**	**58.178**	**3**	**21**	**4.760**
1950	**15.192**	**79.944**	**14.748**	**75.823**	**444**	**3.936**	**185**
Arismendi							
1941	2.063	11.068	2.062	9.610	1	4	1.454
1950	2.415	12.735	2.365	12.258	50	335	142
Barinas							
1941	1.221	6.270	1.221	5.772	—	—	498
1950	2.719	13.649	2.602	12.529	117	1.081	39
Bolívar							
1941	2.777	15.517	2.776	15.133	1	9	375
1950	3.035	16.502	2.994	16.186	41	315	1
Obispos							
1941	1.505	7.621	1.505	7.392	—	—	229
1950	1.954	9.864	1.880	9.324	74	540	—
Pedraza							
1941	1.577	8.841	1.577	8.143	—	—	698
1950	2.400	13.707	2.272	12.461	128	1.245	1
Rojas							
1941	1.438	6.949	1.437	6.378	1	8	563
1950	1.419	7.056	1.407	6.923	12	133	—
Sosa							
1941	1.385	6.693	1.385	5.750	—	—	943
1950	1.250	6.431	1.228	6.142	22	287	2
ESTADO BOLIVAR							
1941	**17.642**	**94.522**	**17.628**	**86.381**	**14**	**141**	**8.000**
1950	**23.392**	**127.436**	**22.195**	**115.807**	**1.197**	**11.394**	**235**
Cedeño							
1941	1.429	7.949	1.429	7.560	—	—	389
1950	2.502	14.905	2.409	14.118	93	780	7

(continúa)

Cuadro 3 (continuación).—**Viviendas censadas (1) por entidades federales y distritos, clasificadas por tipo, con indicación del número de ocupantes, según los censos de 1941 y 1950**

ENTIDADES FEDERALES Y DISTRITOS	RESUMEN		VIVIENDAS FAMILIARES		VIVIENDAS COLECTIVAS (3)		Personas en situación no indicada (4)
	Número de viviendas	Población total (2)	Número	Ocupantes	Número	Ocupantes	
Heres							
1941	5.994	31.389	5.994	28.172	—	—	3.217
1950	8.063	44.319	7.492	39.113	571	5.026	180
Piar							
1941	4.075	24.354	4.075	23.251	—	—	1.103
1950	6.303	34.418	6.094	32.688	209	1.682	48
Roscio							
1941	5.470	27.359	5.457	24.192	13	129	3.038
1950	5.582	29.112	5.317	25.692	265	3.420	—
Sucre							
1941	674	3.471	673	3.206	1	12	253
1950	942	4.682	883	4.196	59	486	—
ESTADO CARABOBO							
1941	**33.285**	**191.442**	**33.208**	**168.602**	**77**	**619**	**22.221**
1950	**46.548**	**242.923**	**45.519**	**227.821**	**1.029**	**13.471**	**1.631**
Bejuma							
1941	2.504	13.783	2.504	13.184	—	—	599
1950	2.581	14.252	2.561	13.954	20	233	65
Carlos Arvelo							
1941	2.860	24.541	2.860	14.540	—	—	10.001
1950	6.056	28.944	5.987	28.180	69	614	150
Guacara							
1941	3.170	15.291	3.167	13.792	3	48	1.451
1950	4.258	19.697	4.203	19.247	55	444	6
Montalbán							
1941	2.607	13.859	2.606	13.136	1	11	712
1950	2.729	14.250	2.691	13.897	38	353	—
Puerto Cabello							
1941	6.398	32.837	6.346	29.382	52	349	3.106
1950	9.286	46.025	8.996	41.300	290	4.496	229

(continúa)

Cuadro 3 (continuación).—**Viviendas censadas (1) por entidades federales y distritos, clasificadas por tipo, con indicación del número de ocupantes, según los censos de 1941 y 1950**

ENTIDADES FEDERALES Y DISTRITOS	RESUMEN		VIVIENDAS FAMILIARES		VIVIENDAS COLECTIVAS (3)		Personas en situación no indicada (4)
	Número de viviendas	Población total (2)	Número	Ocupantes	Número	Ocupantes	
Valencia							
1941	15.746	91.131	15.725	84.568	21	211	6.352
1950	21.638	119.755	21.081	111.243	557	7.331	1.181
ESTADO COJEDES							
1941	**9.568**	**49.769**	**9.568**	**46.639**	—	—	**3.130**
1950	**10.123**	**52.111**	**10.042**	**50.636**	**81**	**1.020**	**455**
Anzoátegui							
1941	262	1.151	262	1.151	—	—	—
1950	369	1.736	365	1.717	4	19	—
Falcón							
1941	2.643	14.021	2.643	13.329	—	—	692
1950	2.557	13.234	2.548	12.868	9	96	270
Girardot							
1941	648	2.954	648	2.876	—	—	78
1950	656	3.130	650	3.066	6	64	—
Pao							
1941	1.233	6.784	1.233	6.522	—	—	262
1950	1.186	6.258	1.161	6.045	25	211	2
Ricaurte							
1941	328	1.331	328	1.326	—	—	5
1950	349	1.582	348	1.570	1	12	—
San Carlos							
1941	3.086	16.102	3.086	14.960	—	—	1.142
1950	3.545	18.628	3.517	17.923	28	522	183
Tinaco							
1941	1.368	7.426	1.368	6.475	—	—	951
1950	1.461	7.543	1.453	7.447	8	96	—

(continúa)

Cuadro 3 (continuación).—**Viviendas censadas (1) por entidades federales y distritos, clasificadas por tipo, con indicación del número de ocupantes, según los censos de 1941 y 1950**

ENTIDADES FEDERALES Y DISTRITOS	RESUMEN		VIVIENDAS FAMILIARES		VIVIENDAS COLECTIVAS (3)		Personas en situación no indicada (4)
	Número de viviendas	Población total (2)	Número	Ocupantes	Número	Ocupantes	
ESTADO FALCON							
1941	**41.000**	**232.644**	**40.948**	**219.369**	**52**	**299**	**12.976**
1950	**45.944**	**258.759**	**44.774**	**244.505**	**1.170**	**11.926**	**2.328**
Acosta							
1941	2.753	16.016	2.753	14.532	—	—	1.484
1950	3.193	17.770	3.143	17.442	50	323	5
Bolívar							
1941	2.050	11.831	2.049	11.641	1	10	180
1950	1.911	10.864	1.878	10.533	33	323	8
Buchivacoa (10)							
1941	2.593	13.742	2.592	13.093	1	13	636
1950	2.934	15.608	2.861	14.921	73	685	2
Colina							
1941	1.961	10.171	1.959	9.184	2	9	978
1950	1.745	9.052	1.721	8.733	24	319	—
Democracia							
1941	3.170	19.376	3.163	16.820	7	70	2.486
1950	2.800	16.965	2.729	16.113	71	833	19
Falcón							
1941	6.273	37.070	6.249	35.559	24	69	1.442
1950	11.085	61.153	10.665	56.770	420	3.772	611
Federación							
1941	5.888	36.088	5.880	33.517	8	66	2.505
1950	5.280	31.999	5.136	30.447	144	1.379	173
Mauroa (11)							
1941	1.692	7.659	1.692	7.494	—	—	165
1950	1.642	7.713	1.613	7.450	29	263	—
Miranda							
1941	5.432	30.795	5.428	29.218	4	31	1.546
1950	6.497	39.406	6.314	36.019	183	2.825	562

(continúa)

Cuadro 3 (continuación).—**Viviendas censadas (1) por entidades federales y distritos, clasificadas por tipo, con indicación del número de ocupantes, según los censos de 1941 y 1950**

ENTIDADES FEDERALES Y DISTRITOS	RESUMEN		VIVIENDAS FAMILIARES		VIVIENDAS COLECTIVAS (3)		Personas en situación no indicada (4)
	Número de viviendas	Población total (2)	Número	Ocupantes	Número	Ocupantes	
Petit							
1941	2.509	13.594	2.508	13.143	1	9	442
1950	2.082	10.854	2.043	10.543	39	311	—
Silva							
1941	2.062	10.912	2.059	10.379	3	17	516
1950	2.387	12.514	2.344	11.971	43	380	163
Zamora							
1941	4.617	25.390	4.616	24.789	1	5	596
1950	4.388	24.861	4.327	23.563	61	513	785
ESTADO GUARICO							
1941	**24.982**	**135.089**	**24.955**	**119.835**	**27**	**388**	**14.866**
1950	**30.392**	**164.523**	**29.493**	**151.927**	**899**	**10.444**	**2.152**
Infante							
1941	4.198	24.791	4.193	18.275	5	77	6.439
1950	6.434	35.870	6.200	32.158	234	2.796	916
Mellado							
1941	885	4.353	882	3.055	3	43	1.255
1950	1.044	5.128	1.008	4.735	36	324	69
Miranda							
1941	4.789	25.171	4.782	23.185	7	106	1.880
1950	5.389	27.863	5.237	26.108	152	1.383	372
Monagas							
1941	4.030	20.795	4.027	19.795	3	60	940
1950	4.661	24.078	4.519	22.941	142	1.085	52
Ribas (12)							
1941	2.676	12.390	2.676	12.390	—	—	—
1950	2.723	14.352	2.640	13.670	83	682	—
Roscio							
1941	3.084	16.662	3.080	15.495	4	62	1.105
1950	3.990	23.641	3.831	19.738	159	3.229	674

(continúa)

Cuadro 3 (continuación).—**Viviendas censadas (1) por entidades federales y distritos, clasificadas por tipo, con indicación del número de ocupantes, según los censos de 1941 y 1950**

ENTIDADES FEDERALES Y DISTRITOS	RESUMEN		VIVIENDAS FAMILIARES		VIVIENDAS COLECTIVAS (3)		Personas en situación no indicada (4)
	Número de viviendas	Población total (2)	Número	Ocupantes	Número	Ocupantes	
Zaraza (13)							
1941	5.320	30.927	5.315	27.640	5	40	3.247
1950	6.151	33.591	6.058	32.577	93	945	69
ESTADO LARA							
1941	**56.639**	**332.975**	**56.542**	**316.262**	**97**	**1.127**	**15.586**
1950	**63.720**	**368.169**	**61.361**	**341.969**	**2.359**	**24.555**	**1.645**
Crespo							
1941	4.213	22.242	4.210	21.343	3	21	878
1950	4.122	22.515	4.027	21.488	95	966	61
Iribarren							
1941	16.130	93.904	16.081	88.701	49	613	4.590
1950	24.292	139.408	23.399	129.336	893	9.324	748
Jiménez							
1941	6.382	39.089	6.374	37.169	8	86	1.834
1950	6.152	39.012	5.837	35.574	315	3.065	373
Morán							
1941	9.900	61.729	9.885	59.104	15	175	2.450
1950	9.471	55.195	9.078	50.823	393	4.322	50
Palavecino							
1941	2.727	13.456	2.727	13.091	—	—	365
1950	2.726	13.910	2.626	12.868	100	972	70
Torres							
1941	11.087	65.627	11.067	62.618	20	211	2.798
1950	11.558	66.300	11.171	61.785	387	4.318	197
Urdaneta							
1941	6.200	36.928	6.198	34.236	2	21	2.671
1950	5.399	31.829	5.223	30.095	176	1.588	146

(continúa)

Cuadro 3 (continuación).—**Viviendas censadas (1) por entidades federales y distritos, clasificadas por tipo, con indicación del número de ocupantes, según los censos de 1941 y 1950**

ENTIDADES FEDERALES Y DISTRITOS	RESUMEN		VIVIENDAS FAMILIARES		VIVIENDAS COLECTIVAS (3)		Personas en situación no indicada (4)
	Número de viviendas	Población total (2)	Número	Ocupantes	Número	Ocupantes	
ESTADO MERIDA							
1941	**31.779**	**192.994**	**31.699**	**180.926**	**80**	**1.096**	**10.972**
1950	**35.743**	**211.110**	**34.829**	**198.881**	**914**	**11.702**	**527**
Campo Elías							
1941	5.006	29.634	5.000	27.977	6	44	1.613
1950	5.382	31.223	5.263	30.131	119	1.072	20
Justo Briceño							
1941	2.214	12.974	2.211	12.316	3	15	643
1950	2.338	13.078	2.275	12.578	63	474	26
Libertador							
1941	8.570	55.031	8.522	50.843	48	728	3.460
1950	10.326	64.950	10.033	59.181	293	5.607	162
Miranda							
1941	1.968	10.475	1.966	9.958	2	35	482
1950	2.166	11.309	2.130	10.952	36	325	32
Rangel							
1941	1.869	10.881	1.867	10.189	2	10	682
1950	2.153	11.907	2.096	11.473	57	434	—
Rivas Dávila							
1941	2.758	16.106	2.755	15.536	3	20	550
1950	2.715	15.594	2.684	15.375	31	219	—
Sucre							
1941	3.441	20.899	3.439	20.069	2	22	808
1950	3.851	22.533	3.748	21.444	103	835	254
Tovar							
1941	5.953	36.994	5.939	34.038	14	222	2.734
1950	6.812	40.516	6.600	37.747	212	2.736	33

(continúa)

Cuadro 3 (continuación).—**Viviendas censadas (1) por entidades federales y distritos, clasificadas por tipo, con indicación del número de ocupantes, según los censos de 1941 y 1950**

ENTIDADES FEDERALES Y DISTRITOS	RESUMEN		VIVIENDAS FAMILIARES		VIVIENDAS COLECTIVAS (3)		Personas en situación no indicada (4)
	Número de viviendas	Población total (2)	Número	Ocupantes	Número	Ocupantes	
ESTADO MIRANDA							
1941	**44.434**	**227.604**	**44.390**	**213.189**	**44**	**395**	**14.020**
1950	**53.356**	**276.273**	**52.015**	**260 679**	**1.341**	**14.398**	**1.196**
Acevedo							
1941	6.045	30.016	6.044	29.026	1	7	983
1950	5.920	28.699	5.793	27.366	127	1.173	160
Brión							
1941	2.673	12.378	2.670	11.922	3	12	444
1950	2.910	14.286	2.831	13.616	79	670	—
Guaicaipuro							
1941	7.392	39.332	7.379	36.521	13	137	2.674
1950	7.869	42.121	7.709	39.278	160	2.610	233
Lander							
1941	5.440	26.780	5.437	25.079	3	38	1.663
1950	5.029	27.648	4.985	26.700	44	644	304
Páez							
1941	4.468	22.547	4.466	19.738	2	12	2.797
1950	4.123	20.850	3.913	19.102	210	1.746	2
Paz Castillo							
1941	4.962	22.846	4.958	21.884	4	27	935
1950	4.722	22.068	4.670	21.632	52	436	—
Plaza							
1941	1.237	6.261	1.235	5.646	2	16	599
1950	1.431	7.089	1.400	6.822	31	267	—
Sucre							
1941	5.789	34.703	5.783	32.546	6	55	2.102
1950	14.806	80.854	14.315	75.143	491	5.652	59
Urdaneta							
1941	3.613	17.987	3.605	16.721	8	66	1.200
1950	3.829	18.105	3.715	16.991	114	896	218

(continúa)

Cuadro 3 (continuación).—**Viviendas censadas (1) por entidades federales y distritos, clasificadas por tipo, con indicación del número de ocupantes, según los censos de 1941 y 1950**

ENTIDADES FEDERALES Y DISTRITOS	RESUMEN		VIVIENDAS FAMILIARES		VIVIENDAS COLECTIVAS (3)		Personas en situación no indicada (4)
	Número de viviendas	Población total (2)	Número	Ocupantes	Número	Ocupantes	
Zamora							
1941	2.815	14.754	2.813	14.106	2	25	623
1950	2.717	14.553	2.684	14.029	33	304	220
ESTADO MONAGAS							
1941	**21.131**	**122.901**	**21.118**	**111.030**	**13**	**166**	**11.705**
1950	**31.937**	**175.560**	**31.148**	**167.089**	**789**	**7.456**	**1.015**
Acosta							
1941	2.628	15.891	2.628	14.798	—	—	1.093
1950	2.863	16.196	2.766	15.243	97	953	—
Bolívar (14)							
1941	3.723	20.052	3.718	16.209	5	48	3.795
1950	6.749	33.627	6.670	32.709	79	910	8
Caripe							
1941	2.370	14.924	2.370	13.990	—	—	934
1950	2.748	16.145	2.650	15.335	98	808	2
Cedeño							
1941	2.402	14.553	2.402	13.762	—	—	791
1950	2.898	16.462	2.819	15.812	79	582	68
Maturín							
1941	5.828	33.684	5.821	31.144	7	108	2.432
1950	11.929	66.135	11.636	62.248	293	3.089	798
Piar (15)							
1941	1.090	6.206	1.089	5.860	1	10	336
1950	1.451	8.589	1.393	8.056	58	489	44
Sotillo							
1941	3.090	17.591	3.090	15.267	—	—	2.324
1950	3.299	18.406	3.214	17.686	85	625	95

(continúa)

Cuadro 3 (continuación).—**Viviendas censadas (1) por entidades federales y distritos, clasificadas por tipo, con indicación del número de ocupantes, según los censos de 1941 y 1950**

ENTIDADES FEDERALES Y DISTRITOS	RESUMEN		VIVIENDAS FAMILIARES		VIVIENDAS COLECTIVAS (3)		Personas en situación no indicada (4)
	Número de viviendas	Población total (2)	Número	Ocupantes	Número	Ocupantes	
ESTADO NUEVA ESPARTA							
1941	**12.499**	**69.195**	**12.494**	**63.316**	**5**	**67**	**5.812**
1950	**13.950**	**75.899**	**13.625**	**73.350**	**325**	**2.260**	**289**
Arismendi							
1941	1.999	11.406	1.999	10.596	—	—	810
1950	2.028	11.717	2.011	11.523	17	194	—
Díaz							
1941	3.041	16.821	3.040	15.709	1	7	1.105
1950	3.583	18.473	3.503	17.900	80	475	98
Gómez							
1941	2.191	10.872	2.191	10.201	—	—	671
1950	2.222	10.691	2.211	10.637	11	54	—
Maneiro							
1941	1.323	8.294	1.323	8.092	—	—	202
1950	1.578	9.374	1.486	8.869	92	497	8
Marcano							
1941	1.461	6.927	1.461	6.658	—	—	269
1950	1.461	7.057	1.428	6.775	33	235	47
Mariño							
1941	2.484	14.875	2.480	12.060	4	60	2.755
1950	3.078	18.587	2.986	17.646	92	805	136
ESTADO PORTUGUESA							
1941	**16.369**	**87.151**	**16.346**	**81.664**	**23**	**273**	**5.214**
1950	**22.333**	**122.153**	**21.185**	**108.832**	**1.148**	**11.529**	**1.792**
Araure							
1941	3.214	16.225	3.214	15.525	—	—	700
1950	3.729	19.756	3.581	18.367	148	1.368	21

(continúa)

Cuadro 3 (continuación).—**Viviendas censadas (1) por entidades federales y distritos, clasificadas por tipo, con indicación del número de ocupantes, según los censos de 1941 y 1950**

ENTIDADES FEDERALES Y DISTRITOS	RESUMEN		VIVIENDAS FAMILIARES		VIVIENDAS COLECTIVAS (3)		Personas en situación no indicada (4)
	Número de viviendas	Población total (2)	Número	Ocupantes	Número	Ocupantes	
Esteller							
1941	1.369	6.707	1.369	6.291	—	—	416
1950	1.882	9.389	1.834	8.637	48	439	313
Guanare							
1941	2.280	12.192	2.276	10.545	4	57	1.590
1950	3.355	19.261	3.132	16.070	223	2.624	567
Guanarito							
1941	710	3.379	708	3.286	2	17	76
1950	837	4.258	797	3.842	40	405	11
Ospino							
1941	1.103	6.015	1.099	5.900	4	35	80
1950	1.418	7.587	1.375	7.018	43	569	—
Páez							
1941	1.682	8.313	1.670	6.922	12	151	1.240
1950	3.938	19.444	3.735	17.446	203	1.827	171
Sucre							
1941	4.577	27.855	4.576	26.859	1	13	983
1950	4.953	30.252	4.714	27.599	239	2.204	449
Turén							
1941	1.434	6.465	1.434	6.336	—	—	129
1950	2.221	12.206	2.017	9.853	204	2.093	260
ESTADO SUCRE							
1941	**49.456**	**291.452**	**49.428**	**270.372**	**28**	**318**	**20.762**
1950	**56.733**	**333.607**	**55.553**	**320.704**	**1.180**	**11.609**	**1.294**
Arismendi							
1941	7.698	44.142	7.695	40.349	3	19	3.774
1950	8.610	48.812	8.483	47.763	127	962	87
Benítez							
1941	4.951	25.817	4.949	24.832	2	16	969
1950	4.938	25.529	4.861	24.829	77	565	135

(continúa)

Cuadro 3 (continuación).—**Viviendas censadas (1) por entidades federales y distritos, clasificadas por tipo, con indicación del número de ocupantes, según los censos de 1941 y 1950**

ENTIDADES FEDERALES Y DISTRITOS	RESUMEN		VIVIENDAS FAMILIARES		VIVIENDAS COLECTIVAS (3)		Personas en situación no indicada (4)
	Número de viviendas	Población total (2)	Número	Ocupantes	Número	Ocupantes	
Bermúdez							
1941	8.257	49.362	8.251	45.084	6	52	4.226
1950	9.427	55.330	9.234	52.652	193	2.101	577
Mariño (16)							
1941	2.617	13.693	2.615	11.397	2	13	2.283
1950	2.777	14.908	2.727	14.373	50	411	124
Mejía							
1941	2.528	14.998	2.528	14.021	—	—	977
1950	2.638	15.692	2.604	15.273	34	390	29
Montes							
1941	5.520	33.690	5.518	31.964	2	30	1.696
1950	5.827	35.695	5.653	34.024	174	1.630	41
Ribero							
1941	5.942	34.620	5.942	32.919	—	—	1.701
1950	6.592	37.820	6.465	36.671	127	1.019	130
Sucre							
1941	9.357	60.532	9.345	56.843	12	172	3.517
1950	12.732	82.104	12.379	77.871	353	4.133	100
Valdez (17)							
1941	2.586	14.598	2.585	12.963	1	16	1.619
1950	3.192	17.717	3.147	17.248	45	398	71
ESTADO TACHIRA							
1941	**39.971**	**245.722**	**39.835**	**229.291**	**136**	**1.786**	**14.645**
1950	**50.805**	**304.181**	**49.025**	**278.999**	**1.780**	**24.102**	**1.080**
Ayacucho							
1941	3.875	21.191	3.863	20.672	12	92	427
1950	4.402	25.125	4.245	23.268	157	1.720	137
Bolívar							
1941	2.724	16.708	2.718	16.134	6	76	498
1950	3.601	22.521	3.475	20.610	126	1.911	—

(continúa)

Cuadro 3 (continuación).—**Viviendas censadas (1) por entidades federales y distritos, clasificadas por tipo, con indicación del número de ocupantes, según los censos de 1941 y 1950**

ENTIDADES FEDERALES Y DISTRITOS	RESUMEN		VIVIENDAS FAMILIARES		VIVIENDAS COLECTIVAS (3)		Personas en situación no indicada (4)
	Número de viviendas	Población total (2)	Número	Ocupantes	Número	Ocupantes	
Capacho							
1941	2.767	15.328	2.767	14.888	—	—	440
1950	2.747	16.063	2.707	15.351	40	623	89
Cárdenas							
1941	4.886	28.382	4.877	27.806	9	113	463
1950	5.513	31.380	5.417	30.206	96	1.170	4
Jáuregui							
1941	6.936	40.293	6.931	39.702	5	30	561
1950	8.763	51.194	8.473	47.856	290	3.196	142
Junín							
1941	3.848	27.088	3.823	24.128	25	310	2.650
1950	4.795	30.048	4.565	26.704	230	3.326	18
Lobatera							
1941	1.319	8.063	1.314	6.948	5	47	1.068
1950	1.592	8.695	1.568	8.473	24	205	17
San Cristóbal							
1941	9.625	62.596	9.555	54.860	70	1.042	6.694
1950	13.559	85.291	12.913	74.690	646	10.077	524
Uribante							
1941	3.991	26.073	3.987	24.153	4	76	1.844
1950	5.833	33.864	5.662	31.841	171	1.874	149
ESTADO TRUJILLO							
1941	**47.874**	**264.270**	**47.804**	**248.549**	**70**	**717**	**15.004**
1950	**50.539**	**273.919**	**49.305**	**261.211**	**1.234**	**11.955**	**753**
Betijoque							
1941	3.310	16.085	3.308	14.032	2	10	2.043
1950	4.200	20 489	4.068	19.567	132	922	—
Boconó							
1941	11.551	66 762	11.543	65.096	8	72	1.594
1950	11.591	63.274	11.338	60.894	253	2.369	11

(continúa)

Cuadro 3 (continuación).—**Viviendas censadas (1) por entidades federales y distritos, clasificadas por tipo, con indicación del número de ocupantes, según los censos de 1941 y 1950**

ENTIDADES FEDERALES Y DISTRITOS	RESUMEN		VIVIENDAS FAMILIARES		VIVIENDAS COLECTIVAS (3)		Personas en situación no indicada (4)
	Número de viviendas	Población total (2)	Número	Ocupantes	Número	Ocupantes	
Carache							
1941	8.673	47.507	8.669	43.936	4	49	3.522
1950	8.635	46.722	8.377	44.642	258	2.080	—
Escuque							
1941	4.147	21.331	4.143	20.356	4	63	912
1950	3.717	18.760	3.681	18.470	36	278	12
Trujillo							
1941	10.196	56.566	10.182	52.914	14	218	3.434
1950	10.177	56.220	9.998	53.659	179	2.489	72
Urdaneta							
1941	3.769	21.667	3.762	20.287	7	77	1.303
1950	3.975	21.053	3.962	20.989	13	64	—
Valera							
1941	6.228	34.352	6.197	31.928	31	228	2.196
1950	8.244	47.401	7.881	42.990	363	3.753	658
ESTADO YARACUY							
1941	**24.445**	**127.030**	**24.424**	**117.964**	**21**	**233**	**8.833**
1950	**25.649**	**132.436**	**24.961**	**124.407**	**688**	**7.039**	**990**
Bolívar							
1941	2.537	13.571	2.537	12.633	—	—	938
1950	2.543	13.520	2.480	12.958	63	514	48
Bruzual							
1941	2.372	11.126	2.371	10.761	1	11	354
1950	2.975	15.000	2.851	13.689	124	1.308	3
Nirgua							
1941	7.363	40.939	7.359	35.919	4	37	4.983
1950	6.115	32.792	5.996	31.672	119	1.069	51
San Felipe							
1941	5.222	25.924	5.210	24.389	12	148	1.387
1950	6.318	32.835	6.069	29.445	249	2.594	796

(continúa)

Cuadro 3 (continuación).—**Viviendas censadas (1) por entidades federales y distritos, clasificadas por tipo, con indicación del número de ocupantes, según los censos de 1941 y 1950**

ENTIDADES FEDERALES Y DISTRITOS	RESUMEN		VIVIENDAS FAMILIARES		VIVIENDAS COLECTIVAS (3)		Personas en situación no indicada (4)
	Número de viviendas	Población total (2)	Número	Ocupantes	Número	Ocupantes	
Sucre							
1941	2.494	12.693	2.494	12.398	—	—	295
1950	2.653	13.565	2.607	12.919	46	590	56
Urachiche							
1941	1.563	7.995	1.562	7.532	1	3	460
1950	1.743	8.470	1.731	8.357	12	101	12
Yaritagua							
1941	2.894	14.782	2.891	14.332	3	34	416
1950	3.302	16.254	3.227	15.367	75	863	24
ESTADO ZULIA							
1941	**60.517**	**345.667**	**59.699**	**311.498**	**818**	**3.828**	**30.341**
1950	**95.483**	**560.336**	**92.435**	**515.650**	**3.048**	**35.200**	**9.486**
Baralt (18)							
1941	2.708	12.715	2.699	11.897	9	44	774
1950	4.215	21.760	4.072	19.695	143	1.329	736
Bolívar							
1941	13.186	60.484	12.746	54.069	440	1.617	4.798
1950	20.215	103.628	19.755	99.071	460	3.984	573
Colón							
1941	6.349	38.125	6.314	34.327	35	228	3.570
1950	7.001	44.287	6.520	39.112	481	5.085	90
Mara							
1941	3.264	20.548	3.262	19.270	2	10	1.268
1950	4.446	28.551	4.310	25.827	136	1.604	1.120
Maracaibo							
1941	23.295	144.465	23.073	126.930	222	1.445	16.090
1950	44.733	271.599	43.450	248.882	1.283	17.418	5.299
Miranda							
1941	2.659	15.203	2.653	14.263	6	32	908
1950	2.715	16.518	2.670	16.039	45	439	40

(continúa)

Cuadro 3 (continuación).—**Viviendas censadas (1) por entidades federales y distritos, clasificadas por tipo, con indicación del número de ocupantes, según los censos de 1941 y 1950**

ENTIDADES FEDERALES Y DISTRITOS	RESUMEN		VIVIENDAS FAMILIARES		VIVIENDAS COLECTIVAS (3)		Personas en situación no indicada (4)
	Número de viviendas	Población total (2)	Número	Ocupantes	Número	Ocupantes	
Páez							
1941	1.619	13.244	1.617	12.870	2	8	366
1950	3.297	21.540	3.253	21.070	44	453	17
Perijá							
1941	2.790	15.408	2.788	14.602	2	14	792
1950	3.876	24.916	3.645	21.405	231	2.257	1.254
Sucre (19)							
1941	2.737	13.283	2.639	11.484	98	425	1.374
1950	2.887	13.850	2.722	11.781	165	1.947	122
Urdaneta							
1941	1.910	12.192	1.908	11.786	2	5	401
1950	2.098	13.687	2.038	12.768	60	684	235
TERRITORIO FEDERAL AMAZONAS							
1941	**605**	**3.728**	**604**	**3.035**	**1**	**7**	**686**
1950	**1.472**	**10.582**	**1.360**	**9.397**	**112**	**1.140**	**45**
Dpto. Atabapo							
1941	63	427	63	379	—	—	48
1950	248	2.307	224	2.081	24	226	—
Dpto. Atures							
1941	267	1.470	266	1.303	1	7	160
1950	821	5.605	751	4.817	70	743	45
Dpto. Casiquiare							
1941	150	889	150	755	—	—	134
1950	252	1.566	245	1.505	7	61	—
Dpto. Río Negro							
1941	125	942	125	598	—	—	344
1950	151	1.104	140	994	11	110	—

(concluye)

Cuadro 3 (conclusión).—**Viviendas censadas (1) por entidades federales y distritos, clasificadas por tipo, con indicación del número de ocupantes, según los censos de 1941 y 1950**

ENTIDADES FEDERALES Y DISTRITOS	RESUMEN		VIVIENDAS FAMILIARES		VIVIENDAS COLECTIVAS (3)		Personas en situación no indicada (4)
	Número de viviendas	Población total (2)	Número	Ocupantes	Número	Ocupantes	
TERRITORIO FEDERAL DELTA AMACURO							
1941	**4.405**	**28.165**	**4.403**	**23.952**	**2**	**24**	**4.189**
1950	**5.696**	**33.648**	**5.524**	**31.041**	**172**	**1.916**	**691**
Dpto. Antonio Díaz							
1941	377	3.688	377	1.499	—	—	2.189
1950	999	7.197	948	6.698	51	499	—
Dpto. Pedernales							
1941	273	1.845	273	1.784	—	—	61
1950	733	3.394	728	3.216	5	76	102
Dpto. Tucupita							
1941	3.755	22.632	3.753	20.669	2	24	1.939
1950	3.964	23.057	3.848	21.127	116	1.341	589
DEPENDENCIAS FEDERALES							
1941	**116**	**852**	**116**	**789**	—	—	**63**
1950	**125**	**779**	**104**	**582**	**21**	**197**	—

(1) Habitadas.
(2) Incluye las personas en situación no indicada.
(3) Hoteles, pensiones, instituciones educacionales, hospitales, cuarteles, etc.
(4) Personas enumeradas fuera de grupos censales, en tránsito, a la entrada de las poblaciones o en las propias oficinas censales en los casos de empadronamiento de emergencia con motivo de la inmovilidad de la población el día del Censo.
(5) Los municipios Guanta, Pozuelos y Puerto La Cruz fueron segregados de este distrito en 1944 para crear el distrito Sotillo.
(6) En 1939 el caserío El Tigre del municipio Cantaura, distrito Freites, fué elevado a la categoría de municipio, denominándose Simón Rodríguez; posteriormente, en 1948 fué elevado a distrito, subdividiéndose en los municipios El Tigre y Guanipa, pero conservando su nombre de Simón Rodríguez.
(7) Este distrito fué creado en 1944 con los municipios Guanta, Pozuelos y Puerto La Cruz del distrito Bolívar.
(8) Los municipios Cagua y Santa Cruz fueron segregados de este distrito en 1943 para crear el distrito Sucre.
(9) Este distrito fué creado en 1943 con los municipios Cagua y Santa Cruz del distrito Mariño.
(10) Los municipios San Félix (luego Mene de Mauroa), Febres Cordero (luego San Félix) y Casigua fueron segregados de este distrito en 1948 para crear el distrito Mauroa.
(11) Este distrito fué creado en 1948 con los municipios San Félix, Mene de Mauroa y Casigua del distrito Buchivacoa.
(12) Este distrito fué creado en 1945 con el municipio Tucupido del distrito Zaraza.
(13) El municipio Tucupido fué segregado de este distrito en 1945 para crear el distrito Ribas.
(14) Este distrito fué creado en 1940 con los municipios Colón y Punceres del distrito Piar.
(15) Los municipios Colón y Punceres fueron segregados de este distrito en 1940 para crear el distrito Bolívar.
(16) Los municipios Cristóbal Colón, Güiria y Punta de Piedras fueron segregados de este distrito en 1948 para crear el distrito Valdez.
(17) Este distrito fué creado en 1948 con los municipios Cristóbal Colón, Güiria y Punta de Piedras del distrito Mariño.
(18) Este distrito fué creado en 1948 con el municipio General Urdaneta del distrito Sucre.
(19) El municipio General Urdaneta fué segregado de este distrito en 1948 para crear el distrito Baralt.

Cuadro 4. — **Viviendas familiares (1) por entidades federales, clasificadas por calificación, clase de piso y clase de techo, según los censos de 1941 y 1950**

ENTIDADES FEDERALES	NUMERO DE VIVIENDAS	CALIFICACION DE LA VIVIENDA				CLASE DE PISO			CLASE DE TECHO		
		Rancho	Casa o quinta	Apartamento en edificio o casa	No declarado	Tierra	Otras clases (2)	No declarado	Paja o palma	Otras clases (3)	No declarado
VENEZUELA											
1941	**666.518**	**406.460**	**241.147**	**4.102**	**14.809**	**468.483**	**176.426**	**21.609**	**429:241**	**217.073**	**20.204**
1950	**875.704**	**408.803**	**428.333**	**28.048**	**10.520**	**456.180**	**405.283**	**14.241**	**337.668**	**524.149**	**13.887**
Distrito Federal											
1941	53.479	12.738	36.960	2.476	1.305	11.368	39.854	2.257	12.741	37.787	2.951
1950	122.302	25.885	75.628	18.436	2.353	19.501	99.630	3.171	1.312	117.426	3.564
Estados:											
Anzoátegui											
1941	27.995	21.079	6.263	70	583	21.834	5.361	800	21.622	5.641	732
1950	44.365	22.972	20.399	625	369	23.718	20.093	554	20.583	23.260	522
Apure											
1941	12.281	11.191	1.012	—	78	11.530	570	181	11.329	849	103
1950	14.665	11.135	3.235	70	225	13.261	1.101	303	11.720	2.682	263
Aragua											
1941	25.591	14.026	10.666	270	629	16.318	8.317	956	14.019	10.132	1.440
1950	35.171	13.222	20.644	764	541	16.699	17.793	679	9.304	25.217	650
Barinas											
1941	11.963	11.004	553	37	369	11.148	371	444	11.161	262	540
1950	14.748	11.804	2.780	52	112	13.020	1.580	148	12.708	1.897	143
Bolívar											
1941	17.628	12.322	4.878	36	392	12.404	4.740	484	12.871	4.197	560
1950	22.195	14.618	7.137	209	231	14.083	7.784	328	14.250	7.649	296
Carabobo											
1941	33.208	16.905	15.258	221	824	18.960	13.287	961	17.166	15.110	932
1950	45.519	16.224	27.476	1.326	493	19.842	25.033	644	14.037	30.835	647

(continúa)

Cuadro 4 (continuación). — **Viviendas familiares (1) por entidades federales, clasificadas por calificación, clase de piso y clase de techo, según los censos de 1941 y 1950**

ENTIDADES FEDERALES	NUMERO DE VIVIENDAS	CALIFICACION DE LA VIVIENDA				CLASE DE PISO			CLASE DE TECHO		
		Rancho	Casa o quinta	Apartamento en edificio o casa	No declarado	Tierra	Otras clases (2)	No declarado	Paja o palma	Otras clases (3)	No declarado
Cojedes											
1941	9.568	8.537	843	—	188	8.589	774	205	8.631	745	192
1950	10.042	8.094	1.809	53	86	8.172	1.745	125	6.423	3.501	118
Falcón											
1941	40.948	24.845	16.034	69	—	33.498	7.221	229	27.094	13.010	844
1950	44.774	23.929	19.979	216	650	24.870	19.113	791	16.769	27.250	755
Guárico											
1941	24.955	19.159	4.262	17	1.517	20.822	2.589	1.544	20.000	3.346	1.609
1950	29.493	17.232	11.891	107	263	20.268	8.837	388	15.820	13.323	350
Lara											
1941	56.542	42.980	13.106	105	351	42.002	10.611	3.929	43.834	11.998	710
1950	61.361	35.378	24.663	540	780	38.869	21.561	931	27.109	33.325	927
Mérida											
1941	31.699	15.423	15.251	372	653	26.026	4.886	787	16.488	14.392	819
1950	34.829	12.325	22.035	281	188	21.733	12.774	322	11.019	23.541	269
Miranda											
1941	44.390	31.248	12.247	134	761	34.927	8.564	899	31.829	11.604	957
1950	52.015	26.246	24.161	1.319	289	31.246	20.332	437	19.456	32.178	381
Monagas											
1941	21.118	16.936	3.397	49	736	16.872	3.581	665	17.359	3.039	720
1950	31.148	17.600	12.448	592	508	18.817	11.642	689	19.263	11.276	609
Nueva Esparta											
1941	12.494	2.496	9.779	4	215	8.989	3.286	219	2.673	9.608	213
1950	13.625	2.056	11.482	56	31	6.748	6.810	67	1.073	12.484	68
Portuguesa											
1941	16.346	13.652	2.388	3	303	14.846	1.194	306	14.863	1.179	304
1950	21.185	15.997	4.996	59	133	16.871	4.083	231	14.481	6.522	182

(concluye)

Cuadro 4 (conclusión). — **Viviendas familiares (1) por entidades federales, clasificadas por calificación, clase de piso y clase de techo, según los censos de 1941 y 1950**

ENTIDADES FEDERALES	NUMERO DE VIVIENDAS	CALIFICACION DE LA VIVIENDA				CLASE DE PISO			CLASE DE TECHO		
		Rancho	Casa o quinta	Apartamento en edificio o casa	No declarado	Tierra	Otras clases (2)	No declarado	Paja o palma	Otras clases (3)	No declarado
Sucre											
1941	49.428	37.237	10.991	15	1.185	41.716	6.528	1.184	37.448	10.632	1.348
1950	55.553	38.572	16.099	275	607	43.068	11.562	923	36.739	18.027	787
Táchira											
1941	39.835	15.870	22.599	135	1.231	28.823	9.589	1.423	17.228	21.288	1.319
1950	49.025	15.694	31.440	1.234	657	27.277	20.996	752	15.845	32.452	728
Trujillo											
1941	47.804	32.024	14.761	15	1.004	40.680	6.073	1.051	38.027	8.673	1.104
1950	49.305	32.264	16.472	229	340	35.305	13.446	554	31.450	17.332	523
Yaracuy											
1941	24.424	18.025	5.657	3	739	20.473	3.064	887	18.378	5.233	813
1950	24.961	15.030	9.480	208	243	17.909	6.613	439	13.744	10.894	323
Zulia											
1941	59.699	24.291	33.837	71	1.500	22.434	35.354	1.911	29.857	28.095	1.747
1950	92.435	27.739	62.131	1.294	1.271	20.739	70.181	1.515	19.217	71.689	1.529
Territorios Federales:											
Amazonas											
1941	604	362	150	—	92	463	47	94	493	18	93
1950	1.360	944	404	3	9	1.023	286	51	974	328	58
Delta Amacuro											
1941	4.403	3.997	255	—	151	3.652	561	190	4.032	220	151
1950	5.524	3.765	1.519	100	140	3.070	2.256	198	4.355	975	194
Dependencias Federales											
1941	116	113	—	—	3	109	4	3	98	15	3
1950	104	78	25	—	1	71	32	1	17	86	1

(1) Habitadas.
(2) Incluye cemento, mosaico, ladrillo y madera.
(3) Platabanda, teja, lámina metálica, madera, etc.

Cuadro 5. — **Cifras relativas de las viviendas familiares (1) por entidades federales, clasificadas por calificación, clase de piso y clase de techo, según los censos de 1941 y 1950**

ENTIDADES FEDERALES	NUMERO DE VIVIENDAS	CALIFICACION DE LA VIVIENDA				CLASE DE PISO			CLASE DE TECHO		
		Rancho	Casa o quinta	Apartamento en edificio o casa	No declarado	Tierra	Otras clases (2)	No declarado	Paja o palma	Otras clases (3)	No declarado
VENEZUELA											
1941	**100,0**	**61,0**	**36,2**	**0,6**	**2,2**	**70,3**	**26,5**	**3,2**	**64,4**	**32,6**	**3,0**
1950	**100,0**	**46,7**	**48,9**	**3,2**	**1,2**	**52,1**	**46,3**	**1,6**	**38,6**	**59,8**	**1,6**
Distrito Federal											
1941	100,0	23,8	69,1	4,6	2,5	21,3	74,5	4,2	23,8	70,7	5,5
1950	100,0	21,2	61,8	15,1	1,9	15,9	81,5	2,6	1,1	96,0	2,9
Estados:											
Anzoátegui											
1941	100,0	75,3	22,4	0,2	2,1	78,0	19,1	2,9	77,2	20,2	2,6
1950	100,0	51,8	46,0	1,4	0,8	53,5	45,3	1,2	46,4	52,4	1,2
Apure											
1941	100,0	91,1	8,2	—	0,7	93,9	4,6	1,5	92,3	6,9	0,8
1950	100,0	75,9	22,1	0,5	1,5	90,4	7,5	2,1	79,9	18,3	1,8
Aragua											
1941	100,0	54,8	41,7	1,0	2,5	63,8	32,5	3,7	54,8	39,6	5,6
1950	100,0	37,6	58,7	2,2	1,5	47,5	50,6	1,9	26,4	71,7	1,9
Barinas											
1941	100,0	92,0	4,6	0,3	3,1	93,2	3,1	3,7	93,3	2,2	4,5
1950	100,0	80,0	18,8	0,4	0,8	88,3	10,7	1,0	86,2	12,8	1,0
Bolívar											
1941	100,0	69,9	27,7	0,2	2,2	70,4	26,9	2,7	73,0	23,8	3,2
1950	100,0	65,9	32,2	0,9	1,0	63,4	35,1	1,5	64,2	34,5	1,3
Carabobo											
1941	100,0	50,9	45,9	0,7	2,5	57,1	40,0	2,9	51,7	45,5	2,8
1950	100,0	35,6	60,4	2,9	1,1	43,6	55,0	1,4	30,8	67,8	1,4

(continúa)

Cuadro 5 (continuación). — **Cifras relativas de las viviendas familiares (1) por entidades federales, clasificadas por calificación, clase de piso y clase de techo, según los censos de 1941 y 1950**

ENTIDADES FEDERALES	NUMERO DE VIVIENDAS	CALIFICACION DE LA VIVIENDA				CLASE DE PISO			CLASE DE TECHO		
		Rancho	Casa o quinta	Apartamento en edificio o casa	No declarada	Tierra	Otras clases (2)	No declarado	Paja o palma	Otras clases (3)	No declarado
Cojedes											
1941	100,0	89,2	8,8	—	2,0	89,8	8,1	2,1	90,2	7,8	2,0
1950	100,0	80,6	18,0	0,5	0,9	81,4	17,4	1,2	64,0	34,8	1,2
Falcón											
1941	100,0	60,7	39,1	0,2	—	81,8	17,6	0,6	66,2	31,8	2,0
1950	100,0	53,4	44,6	0,5	1,5	55,5	42,7	1,8	37,5	60,8	1,7
Guárico											
1941	100,0	76,7	17,1	0,1	6,1	83,4	10,4	6,2	80,1	13,4	6,5
1950	100,0	58,4	40,3	0,4	0,9	68,7	30,0	1,3	53,6	45,2	1,2
Lara											
1941	100,0	76,0	23,2	0,2	0,6	74,3	18,8	6,9	77,5	21,2	1,3
1950	100,0	57,6	40,2	0,9	1,3	63,4	35,1	1,5	44,2	54,3	1,5
Mérida											
1941	100,0	48,6	48,1	1,2	2,1	82,1	15,4	2,5	52,0	45,4	2,6
1950	100,0	35,4	63,3	0,8	0,5	62,4	36,7	0,9	31,6	67,6	0,8
Miranda											
1941	100,0	70,4	27,6	0,3	1,7	78,7	19,3	2,0	71,7	26,1	2,2
1950	100,0	50,5	46,4	2,5	0,6	60,1	39,1	0,8	37,4	61,9	0,7
Monagas											
1941	100,0	80,2	16,1	0,2	3,5	79,9	17,0	3,1	82,2	14,4	3,4
1950	100,0	56,5	40,0	1,9	1,6	60,4	37,4	2,2	61,8	36,2	2,0
Nueva Esparta											
1941	100,0	20,0	78,3	0,0	1,7	71,9	26,3	1,8	21,4	76,9	1,7
1950	100,0	15,1	84,3	0,4	0,2	49,5	50,0	0,5	7,9	91,6	0,5
Portuguesa											
1941	100,0	83,5	14,6	0,0	1,9	90,8	7,3	1,9	90,9	7,2	1,9
1950	100,0	75,5	23,6	0,3	0,6	79,6	19,3	1,1	68,3	30,8	0,9

(concluye)

Cuadro 5 (conclusión). — **Cifras relativas de las viviendas familiares (1) por entidades federales, clasificadas por calificación, clase de piso y clase de techo, según los censos de 1941 y 1950**

ENTIDADES FEDERALES	NUMERO DE VIVIENDAS	CALIFICACION DE LA VIVIENDA				CLASE DE PISO			CLASE DE TECHO		
		Rancho	Casa o quinta	Apartamento en edificio o casa	No declarado	Tierra	Otras clases (2)	No declarado	Paja o palma	Otras clases (3)	No declarado
Sucre											
1941	100,0	75,3	22,3	0,0	2,4	84,4	13,2	2,4	75,8	21,5	2,7
1950	100,0	69,4	29,0	0,5	1,1	77,5	20,8	1,7	66,1	32,5	1,4
Táchira											
1941	100,0	39,9	56,7	0,3	3,1	72,4	24,0	3,6	43,3	53,4	3,3
1950	100,0	32,0	64,1	2,5	1,4	55,7	42,8	1,5	32,3	66,2	1,5
Trujillo											
1941	100,0	67,0	30,9	0,0	2,1	85,1	12,7	2,2	79,5	18,2	2,3
1950	100,0	65,4	33,4	0,5	0,7	71,6	27,3	1,1	63,8	35,1	1,1
Yaracuy											
1941	100,0	73,8	23,2	0,0	3,0	83,8	12,6	3,6	75,3	21,4	3,3
1950	100,0	60,2	38,0	0,8	1,0	71,7	26,5	1,8	55,1	43,6	1,3
Zulia											
1941	100,0	40,7	56,7	0,1	2,5	37,6	59,2	3,2	50,0	47,1	2,9
1950	100,0	30,0	67,2	1,4	1,4	22,4	75,9	1,7	20,8	77,5	1,7
Territorios Federales:											
Amazonas											
1941	100,0	59,9	24,9	—	15,2	76,7	7,8	15,5	81,6	3,0	15,4
1950	100,0	69,4	29,7	0,2	0,7	75,2	21,0	3,8	71,6	24,1	4,3
Delta Amacuro											
1941	100,0	90,8	5,8	—	3,4	82,9	12,8	4,3	91,6	5,0	3,4
1950	100,0	68,2	27,5	1,8	2,5	55,6	40,8	3,6	78,8	17,7	3,5
Dependencias Federales											
1941	100,0	97,4	—	—	2,6	94,0	3,4	2,6	84,5	12,9	2,6
1950	100,0	75,0	24,0	—	1,0	68,3	30,8	0,9	16,3	82,7	1,0

(1) Habitadas.
(2) Incluye cemento, mosaico, ladrillo y madera.
(3) Platabanda, teja, lámina metálica, madera, etc.

Cuadro 6. — **Viviendas familiares (1) en las capitales de entidad federal, clasificadas por calificación, clase de piso y clase de techo, según los censos de 1941 y 1950**

CAPITALES DE ENTIDAD FEDERAL	NUMERO DE VIVIENDAS	CALIFICACION DE LA VIVIENDA				CLASE DE PISO			CLASE DE TECHO		
		Rancho	Casa o quinta	Apartamento en edificio o casa	No declarado	Tierra	Otras clases (2)	No declarado	Paja o palma	Otras clases (3)	No declarado
Caracas (4)											
1941	35.122	5.437	26.881	2.129	675	4.379	29.423	1.320	5.358	28.030	1.734
1950	84.405	14.699	53.187	14.672	1.847	10.600	71.342	2.463	228	81.349	2.828
Barcelona											
1941	2.705	1.190	1.478	11	26	1.558	1.097	50	1.210	1.466	29
1950	4.510	1.145	3.321	(5) —	44	1.665	2.776	69	412	4.036	62
San Fernando											
1941	1.458	645	792	—	21	1.040	386	32	759	669	30
1950	2.141	783	1.322	(5) —	36	1.413	680	48	379	1.722	40
Maracay											
1941	5.315	1.695	3.236	249	135	1.648	3.415	252	1.708	3.197	410
1950	11.270	1.808	9.270	(5) —	192	2.022	8.996	252	481	10.548	241
Barinas											
1941	426	373	50	—	3	321	100	5	372	48	6
1950	1.617	718	863	(5) —	36	879	702	36	868	713	36
Ciudad Bolívar											
1941	3.737	1.717	1.901	12	107	1.010	2.603	124	1.956	1.598	183
1950	5.272	1.883	3.202	109	78	1.235	3.934	103	1.835	3.337	100
Valencia											
1941	8.877	960	7.652	111	154	1.753	6.919	205	971	7.711	195
1950	15.244	1.591	12.978	499	176	2.501	12.542	201	992	14.036	216
San Carlos											
1941	757	570	175	1	11	526	220	11	573	173	11
1950	1.355	576	769	(5) —	10	716	628	11	486	857	12
Coro											
1941	3.137	874	2.262	1	—	1.417	1.674	46	1.253	1.834	50
1950	4.565	1.182	3.262	34	87	962	3.499	104	1.178	3.284	103

(continúa)

Cuadro 6 (continuación). — **Viviendas familiares (1) en las capitales de entidad federal, clasificadas por calificación, clase de piso y clase de techo, según los censos de 1941 y 1950**

CAPITALES DE ENTIDAD FEDERAL	NUMERO DE VIVIENDAS	CALIFICACION DE LA VIVIENDA				CLASE DE PISO			CLASE DE TECHO		
		Rancho	Casa o quinta	Apartamento en edificio o casa	No declarado	Tierra	Otras clases (2)	No declarado	Paja o palma	Otras clases (3)	No declarado
San Juan de los Morros											
1941	1.072	690	371	—	11	650	406	16	615	371	86
1950	1.992	207	1.737	31	17	527	1.442	23	130	1.832	30
Barquisimeto											
1941	8.943	3.986	4.874	83	—	4.091	4.796	56	4.032	4.751	160
1950	17.373	4.040	12.574	406	353	4.455	12.516	402	2.828	14.143	402
Mérida											
1941	1.935	90	1.783	25	37	476	1.398	61	89	1.802	44
1950	3.351	160	3.072	90	29	311	3.005	35	20	3.283	48
Los Teques											
1941	1.850	559	1.229	25	37	566	1.239	45	558	1.211	81
1950	2.844	219	2.473	132	20	656	2.155	33	26	2.785	33
Maturín											
1941	1.951	1.226	660	—	65	1.167	707	77	1.247	623	81
1950	4.136	1.372	2.615	87	62	1.625	2.438	73	1.565	2.493	78
La Asunción											
1941	729	127	593	—	9	415	305	9	133	587	9
1950	771	145	617	5	4	214	552	5	122	643	6
Guanare											
1941	644	453	163	2	26	413	205	26	464	154	26
1950	1.222	752	458	3	9	633	579	10	605	606	11
Cumaná											
1941	3.918	1.754	2.084	2	78	2.127	1.688	103	1.795	2.030	93
1950	7.016	2.867	3.975	72	102	3.512	3.384	120	2.651	4.247	118

(concluye)

Cuadro 6 (conclusión). — **Viviendas familiares (1) en las capitales de entidad federal, clasificadas por calificación, clase de piso y clase de techo, según los censos de 1941 y 1950**

CAPITALES DE ENTIDAD FEDERAL	NUMERO DE VIVIENDAS	CALIFICACION DE LA VIVIENDA				CLASE DE PISO			CLASE DE TECHO		
		Rancho	Casa o quinta	Apartamento en edificio o casa	No declarado	Tierra	Otras clases (2)	No declarado	Paja o palma	Otras clases (3)	No declarado
San Cristóbal											
1941	4.756	492	4.101	45	118	1.489	3.102	165	532	4.095	129
1950	8.483	261	7.517	581	124	972	7.398	113	192	8.172	119
Trujillo											
1941	1.129	280	827	1	21	380	726	23	376	711	42
1950	1.917	376	1.512	22	7	423	1.484	10	407	1.500	10
San Felipe											
1941	2.040	532	1.456	—	52	822	1.157	61	536	1.445	59
1950	3.052	537	2.441	23	51	832	2.156	64	422	2.566	64
Maracaibo											
1941	17.587	3.710	13.463	28	386	2.468	14.647	472	4.101	13.043	443
1950	37.974	7.124	29.730	495	625	3.955	33.310	709	818	36.415	741
Puerto Ayacucho											
1941	168	125	26	—	17	102	48	18	143	8	17
1950	460	79	379	—	2	205	249	6	139	314	7
Tucupita											
1941	527	328	191	—	8	272	243	12	342	177	8
1950	1.314	533	764	—	17	633	651	30	595	689	30

(1) Habitadas.
(2) Incluye cemento, mosaico, ladrillo y madera.
(3) Platabanda, teja, lámina metálica, madera, etc.
(4) Ciudad de Caracas, integrada por las parroquias del Departamento Libertador (D. F.) tradicionalmente denominadas "urbanas". Para la integración de su Area Metropolitana como Capital de la República, véase el cuadro 52 en la parte A del Resumen General de la República, correspondiente a Población.
(5) Los apartamentos en edificio o casa para estas capitales figuran incluídos en "casa o quinta".

Cuadro 7. — **Cifras relativas de las viviendas familiares (1) en las capitales de entidad federal, clasificadas por calificación, clase de piso y clase de techo, según los censos de 1941 y 1950**

CAPITALES DE ENTIDAD FEDERAL	NUMERO DE VIVIENDAS	CALIFICACION DE LA VIVIENDA				CLASE DE PISO			CLASE DE TECHO		
		Rancho	Casa o quinta	Apartamento en edificio o casa	No declarada	Tierra	Otras clases (2)	No declarado	Paja o palma	Otras clases (3)	No declarado
Caracas (4)											
1941	100,0	15,5	76,5	6,1	1,9	12,5	83,8	3,7	15,3	79,8	4,9
1950	100,0	17,4	63,0	17,4	2,2	12,6	84,5	2,9	0,3	96,4	3,3
Barcelona											
1941	100,0	44,0	54,6	0,4	1,0	57,6	40,6	1,8	44,7	54,2	1,1
1950	100,0	25,4	73,6	(5) —	1,0	36,9	61,6	1,5	9,1	89,5	1,4
San Fernando											
1941	100,0	44,2	54,3	—	1,5	71,3	26,5	2,2	52,1	45,9	2,0
1950	100,0	36,6	61,7	—	1,7	66,0	31,8	2,2	17,7	80,4	1,9
Maracay											
1941	100,0	31,9	60,9	4,7	2,5	31,0	64,3	4,7	32,1	60,2	7,7
1950	100,0	16,0	82,3	(5) —	1,7	18,0	79,8	2,2	4,3	93,6	2,1
Barinas											
1941	100,0	87,6	11,7	—	0,7	75,3	23,5	1,2	87,3	11,3	1,4
1950	100,0	44,4	53,4	(5) —	2,2	54,4	43,4	2,2	53,7	44,1	2,2
Ciudad Bolívar											
1941	100,0	45,9	50,9	0,3	2,9	27,0	69,7	3,3	52,3	42,8	4,9
1950	100,0	35,7	60,7	2,1	1,5	23,4	74,6	2,0	34,8	63,3	1,9
Valencia											
1941	100,0	10,8	86,2	1,3	1,7	19,8	77,9	2,3	10,9	86,9	2,2
1950	100,0	10,4	85,1	3,3	1,2	16,4	82,3	1,3	6,5	92,1	1,4
San Carlos											
1941	100,0	75,3	23,1	0,1	1,5	69,5	29,1	1,4	75,7	22,9	1,4
1950	100,0	42,5	56,8	(5) —	0,7	52,8	46,4	0,8	35,9	63,2	0,9
Coro											
1941	100,0	27,9	72,1	—	—	45,2	53,3	1,5	39,9	58,5	1,6
1950	100,0	25,9	71,5	0,7	1,9	21,1	76,6	2,3	25,8	71,9	2,3

(continúa)

Cuadro 7 (continuación). — **Cifras relativas de las viviendas familiares (1) en las capitales de entidad federal, clasificadas por calificación, clase de piso y clase de techo, según los censos de 1941 y 1950**

CAPITALES DE ENTIDAD FEDERAL	NUMERO DE VIVIENDAS	CALIFICACION DE LA VIVIENDA				CLASE DE PISO			CLASE DE TECHO		
		Rancho	Casa o quinta	Apartamento en edificio o casa	No declarada	Tierra	Otras clases (2)	No declarado	Paja o palma	Otras clases (3)	No declarado
San Juan de los Morros											
1941	100,0	64,4	34,6	—	1,0	60,6	37,9	1,5	57,4	34,6	8,0
1950	100,0	10,4	87,2	1,6	0,8	26,5	72,4	1,1	6,5	92,0	1,5
Barquisimeto											
1941	100,0	44,6	54,5	0,9	—	45,8	53,6	0,6	45,1	53,1	1,8
1950	100,0	23,3	72,4	2,3	2,0	25,7	72,0	2,3	16,3	81,4	2,3
Mérida											
1941	100,0	4,7	92,1	1,3	1,9	24,6	72,2	3,2	4,6	93,1	2,3
1950	100,0	4,8	91,7	2,7	0,8	9,3	89,7	1,0	0,6	98,0	1,4
Los Teques											
1941	100,0	30,2	66,4	1,4	2,0	30,6	67,0	2,4	30,2	65,4	4,4
1950	100,0	7,7	87,0	4,6	0,7	23,1	75,8	1,1	0,9	97,9	1,2
Maturín											
1941	100,0	62,9	33,8	—	3,3	59,8	36,2	4,0	63,9	31,9	4,2
1950	100,0	33,2	63,2	2,1	1,5	39,3	58,9	1,8	37,8	60,3	1,9
La Asunción											
1941	100,0	17,4	81,4	—	1,2	56,9	41,9	1,2	18,3	80,5	1,2
1950	100,0	18,8	80,0	0,7	0,5	27,8	71,6	0,6	15,8	83,4	0,8
Guanare											
1941	100,0	70,4	25,3	0,3	4,0	64,1	31,9	4,0	72,1	23,9	4,0
1950	100,0	61,5	37,5	0,3	0,7	51,8	47,4	0,8	49,5	49,6	0,9
Cumaná											
1941	100,0	44,8	53,2	—	2,0	54,3	43,1	2,6	45,8	51,8	2,4
1950	100,0	40,9	56,7	1,0	1,4	50,1	48,2	1,7	37,8	60,5	1,7

(concluye)

Cuadro 7 (conclusión). — **Cifras relativas de las viviendas familiares (1) en las capitales de entidad federal, clasificadas por calificación, clase de piso y clase de techo, según los censos de 1941 y 1950**

CAPITALES DE ENTIDAD FEDERAL	NUMERO DE VIVIENDAS	CALIFICACION DE LA VIVIENDA				CLASE DE PISO			CLASE DE TECHO		
		Rancho	Casa o quinta	Apartamento en edificio o casa	No declarada	Tierra	Otras clases (2)	No declarado	Paja o palma	Otras clases (3)	No declarado
San Cristóbal											
1941.....	100,0	10,3	86,2	1,0	2,5	31,3	65,2	3,5	11,2	86,1	2,7
1950.....	100,0	3,1	88,6	6,8	1,5	11,5	87,2	1,3	2,3	96,3	1,4
Trujillo											
1941.....	100,0	24,8	73,2	0,1	1,9	33,7	64,3	2,0	33,3	63,0	3,7
1950.....	100,0	19,6	78,9	1,1	0,4	22,1	77,4	0,5	21,2	78,3	0,5
San Felipe											
1941.....	100,0	26,1	71,4	—	2,5	40,3	56,7	3,0	26,3	70,8	2,9
1950.....	100,0	17,6	80,0	0,7	1,7	27,3	70,6	2,1	13,8	84,1	2,1
Maracaibo											
1941.....	100,0	21,1	76,5	0,2	2,2	14,0	83,3	2,7	23,3	74,2	2,5
1950.....	100,0	18,8	78,3	1,3	1,6	10,4	87,7	1,9	2,1	95,9	2,0
Puerto Ayacucho											
1941.....	100,0	74,4	15,5	—	10,1	60,7	28,6	10,7	85,1	4,8	10,1
1950.....	100,0	17,2	82,4	—	0,4	44,6	54,1	1,3	30,2	68,3	1,5
Tucupita											
1941.....	100,0	62,2	36,3	—	1,5	51,6	46,1	2,3	64,9	33,6	1,5
1950.....	100,0	40,6	58,1	—	1,3	48,2	49,5	2,3	45,3	52,4	2,3

(1) Habitadas.
(2) Incluye cemento, mosaico, ladrillo y madera.
(3) Platabanda, teja, lámina metálica, madera, etc.
(4) Ciudad de Caracas, integrada por las parroquias del Departamento Libertador (D. F.) tradicionalmente denominadas "urbanas". Para la integración de su Area Metropolitana como Capital de la República, véase el cuadro 52 en la parte A del Resumen General de la República, correspondiente a Población.
(5) Los apartamentos en edificio o casa para estas capitales figuran incluídos en "casa o quinta".

Cuadro 8. — **Viviendas familiares (1) por entidades federales y distritos, clasificadas por calificación, clase de piso y clase de techo según los censos de 1941 y 1950**

ENTIDADES FEDERALES Y DISTRITOS	NUMERO DE VIVIENDAS	CALIFICACION DE LA VIVIENDA				CLASE DE PISO			CLASE DE TECHO		
		Rancho	Casa o quinta	Apartamento en edificio o casa	No declarada	Tierra	Otras clases (2)	No declarado	Paja o palma	Otras clases (3)	No declarado
DISTRITO FEDERAL											
1941	**53.479**	**12.738**	**36.960**	**2.476**	**1.305**	**11.368**	**39.854**	**2.257**	**12.741**	**37.787**	**2.951**
1950	**122.302**	**25.885**	**75.628**	**18.436**	**2.353**	**19.501**	**99.630**	**3.171**	**1.312**	**117.426**	**3.564**
Dpto. Libertador											
1941	43.898	8.214	32.420	2.365	899	7.062	35.229	1.607	8.183	33.667	2.048
1950	107.369	20.422	66.950	17.819	2.178	14.885	89.561	2.923	362	103.690	3.317
Dpto. Vargas											
1941	9.581	4.524	4.540	111	406	4.306	4.625	650	4.558	4.120	903
1950	14.933	5.463	8.678	617	175	4.616	10.069	248	950	13.736	247
ESTADO ANZOATEGUI											
1941	**27.995**	**21.079**	**6.263**	**70**	**583**	**21.834**	**5.361**	**800**	**21.622**	**5.641**	**732**
1950	**44.365**	**22.972**	**20.399**	**625**	**369**	**23.718**	**20.093**	**554**	**20.583**	**23.260**	**522**
Aragua											
1941	3.145	2.585	496	—	64	2.816	231	98	2.617	440	88
1950	4.218	2.933	1.236	18	31	2.983	1.169	66	2.508	1.657	53
Bolívar (4)											
1941	5.724	3.995	1.633	11	85	4.443	1.159	122	4.033	1.603	88
1950	8.310	4.389	3.734	119	68	5.079	3.131	100	3.443	4.780	87
Bruzual											
1941	2.074	1.814	241	—	19	1.857	190	27	1.813	216	45
1950	2.339	1.961	351	—	27	1.943	359	37	1.730	580	29
Cagigal											
1941	950	720	209	3	18	878	48	24	756	174	20
1950	930	813	103	7	7	822	101	7	773	150	7

(continúa)

Cuadro 8 (continuación). — **Viviendas familiares (1) por entidades federales y distritos, clasificadas por calificación, clase de piso y clase de techo según los censos de 1941 y 1950**

ENTIDADES FEDERALES Y DISTRITOS	NUMERO DE VIVIENDAS	CALIFICACION DE LA VIVIENDA				CLASE DE PISO			CLASE DE TECHO		
		Rancho	Casa o quinta	Apartamento en edificio o casa	No declarada	Tierra	Otras clases (2)	No declarado	Paja o palma	Otras clases (3)	No declarado
Freites											
1941	3.264	2.463	603	14	184	2.200	828	236	2.407	594	263
1950	6.129	2.457	3.525	108	39	2.603	3.459	67	2.464	3.606	59
Independencia											
1941	1.960	1.823	120	—	17	1.661	268	31	1.824	113	23
1950	1.989	1.432	541	—	16	1.530	431	28	1.747	211	31
Libertad											
1941	728	650	71	—	7	656	63	9	680	39	9
1950	860	630	229	—	1	651	206	3	624	232	4
Miranda											
1941	2.075	1.654	396	—	25	1.765	274	36	1.677	376	22
1950	2.370	1.639	715	3	13	1.780	568	22	1.787	566	17
Monagas											
1941	1.356	899	407	—	50	1.257	41	58	994	312	50
1950	1.613	1.420	187	1	5	1.437	168	8	1.524	79	10
Peñalver											
1941	1.843	1.239	573	—	31	1.454	315	74	1.409	392	42
1950	2.054	1.384	629	6	35	1.459	557	38	1.370	644	40
Simón Rodríguez (5)											
1941	2.481	1.678	715	42	46	1.088	1.340	53	1.819	614	48
1950	6.490	1.734	4.518	199	39	949	5.477	64	1.809	4.603	78
Sotillo (6)											
1941	2.395	1.559	799	—	37	1.759	604	32	1.593	768	34
1950	7.063	2.180	4.631	164	88	2.482	4.467	114	804	6.152	107

(continúa)

Cuadro 8 (continuación). — **Viviendas familiares (1) por entidades federales y distritos, clasificadas por calificación, clase de piso y clase de techo según los censos de 1941 y 1950**

ENTIDADES FEDERALES Y DISTRITOS	NUMERO DE VIVIENDAS	CALIFICACION DE LA VIVIENDA				CLASE DE PISO			CLASE DE TECHO		
		Rancho	Casa o quinta	Apartamento en edificio o casa	No declarada	Tierra	Otras clases (2)	No declarado	Paja o palma	Otras clases (3)	No declarado
ESTADO APURE											
1941	**12.281**	**11.191**	**1.012**	—	**78**	**11.530**	**570**	**181**	**11.329**	**849**	**103**
1950	**14.665**	**11.135**	**3.235**	**70**	**225**	**13.261**	**1.101**	**303**	**11.720**	**2.682**	**263**
Achaguas											
1941	2.303	2.259	34	—	10	2.225	34	44	2.261	31	11
1950	2.873	2.494	346	3	30	2.757	69	47	2.632	200	41
Muñoz											
1941	1.384	1.344	28	—	12	1.354	9	21	1.355	15	14
1950	1.989	1.806	154	3	26	1.878	57	54	1.768	186	35
Páez											
1941	2.662	2.582	69	—	11	2.571	54	37	2.594	54	14
1950	2.635	1.842	737	—	56	2.399	175	61	2.398	179	58
San Fernando											
1941	5.932	5.006	881	—	45	5.380	473	79	5.119	749	64
1950	7.168	4.993	1.998	64	113	6.227	800	141	4.922	2.117	129
ESTADO ARAGUA											
1941	**25.591**	**14.026**	**10.666**	**270**	**629**	**16.318**	**8.317**	**956**	**14.019**	**10.132**	**1.440**
1950	**35.171**	**13.222**	**20.644**	**764**	**541**	**16.699**	**17.793**	**679**	**9.304**	**25.217**	**650**
Girardot											
1941	7.574	3.315	3.851	174	234	3.209	3.989	376	3.319	3.700	555
1950	13.644	3.417	9.469	544	214	3.640	9.721	283	1.722	11.651	271
Mariño (7)											
1941	2.532	1.312	1.175	13	32	1.767	712	53	1.323	1.152	57
1950	3.422	1.283	2.011	29	99	1.978	1.328	116	891	2.421	110

(continúa)

Cuadro 8 (continuación). — **Viviendas familiares (1) por entidades federales y distritos, clasificadas por calificación, clase de piso y clase de techo según los censos de 1941 y 1950**

ENTIDADES FEDERALES Y DISTRITOS	NUMERO DE VIVIENDAS	CALIFICACION DE LA VIVIENDA				CLASE DE PISO			CLASE DE TECHO		
		Rancho	Casa o quinta	Apartamento en edificio o casa	No declarada	Tierra	Otras clases (2)	No declarado	Paja o palma	Otras clases (3)	No declarado
Ricaurte											
1941	6.604	4.013	2.343	61	187	4.695	1.617	292	4.196	2.111	297
1950	7.658	3.449	3.962	105	142	4.469	3.030	159	2.364	5.138	156
San Casimiro											
1941	1.692	1.274	355	5	58	1.434	176	82	1.281	297	114
1950	1.659	1.159	489	—	11	1.327	318	14	1.012	635	12
San Sebastián											
1941	1.094	863	204	2	25	962	99	33	866	199	29
1950	1.190	871	301	7	11	937	231	22	796	369	25
Sucre (8)											
1941	1.689	570	1.090	5	24	1.006	651	32	574	1.063	52
1950	2.472	495	1.944	28	5	1.139	1.323	10	302	2.160	10
Urdaneta											
1941	1.045	850	163	1	31	902	111	32	653	163	229
1950	1.270	882	383	1	4	1.026	227	17	787	472	11
Zamora											
1941	3.361	1.829	1.485	9	38	2.343	962	56	1.807	1.447	107
1950	3.856	1.666	2.085	50	55	2.183	1.615	58	1.430	2.371	55
ESTADO BARINAS											
1941	**11.963**	**11.004**	**553**	**37**	**369**	**11.148**	**371**	**444**	**11.161**	**262**	**540**
1950	**14.748**	**11.804**	**2.780**	**52**	**112**	**13.020**	**1.580**	**148**	**12.708**	**1.897**	**143**
Arismendi											
1941	2.062	1.916	31	8	107	1.925	19	118	1.936	8	118
1950	2.365	2.033	323	—	9	2.303	33	29	2.210	129	26

(continúa)

Cuadro 8 (continuación) — **Viviendas familiares (1) por entidades federales y distritos, clasificadas por calificación, clase de piso y clase de techo según los censos de 1941 y 1950**

ENTIDADES FEDERALES Y DISTRITOS	NUMERO DE VIVIENDAS	CALIFICACION DE LA VIVIENDA				CLASE DE PISO			CLASE DE TECHO		
		Rancho	Casa o quinta	Apartamento en edificio o casa	No declarada	Tierra	Otras clases (2)	No declarado	Paja o palma	Otras clases (3)	No declarado
Barinas											
1941	1.221	1.113	55	—	53	1.047	109	65	1.111	49	61
1950	2.602	1.495	1.029	32	46	1.671	884	47	1.795	759	48
Bolívar											
1941	2.776	2.631	108	3	34	2.633	91	52	2.644	95	37
1950	2.994	2.643	337	1	13	2.699	279	16	2.443	536	15
Obispos											
1941	1.505	1.464	25	4	12	1.455	29	21	1.474	13	18
1950	1.880	1.678	187	4	11	1.723	143	14	1.631	236	13
Pedraza											
1941	1.577	1.491	43	3	40	1.474	57	46	1.502	32	43
1950	2.272	2.141	102	3	26	2.097	145	30	2.129	114	29
Rojas											
1941	1.437	1.158	232	16	31	1.364	26	47	1.373	31	33
1950	1.407	1.049	341	11	6	1.347	50	10	1.328	68	11
Sosa											
1941	1.385	1.231	59	3	92	1.250	40	95	1.121	34	230
1950	1.228	765	461	1	1	1.180	46	2	1.172	55	1
ESTADO BOLIVAR											
1941	**17.628**	**12.322**	**4.878**	**36**	**392**	**12.404**	**4.740**	**484**	**12.871**	**4.197**	**560**
1950	**22.195**	**14.618**	**7.137**	**209**	**231**	**14.083**	**7.784**	**328**	**14.250**	**7.649**	**296**
Cedeño											
1941	1.429	1.379	40	—	10	1.332	82	15	1.408	5	16
1950	2.409	2.113	267	7	22	2.175	178	56	2.225	151	33

(continúa)

Cuadro 8 (continuación). — **Viviendas familiares (1) por entidades federales y distritos, clasificadas por calificación, clase de piso y clase de techo según los censos de 1941 y 1950**

ENTIDADES FEDERALES Y DISTRITOS	NUMERO DE VIVIENDAS	CALIFICACION DE LA VIVIENDA				CLASE DE PISO			CLASE DE TECHO		
		Rancho	Casa o quinta	Apartamento en edificio o casa	No declarada	Tierra	Otras clases (2)	No declarado	Paja o palma	Otras clases (3)	No declarado
Heres											
1941	5.994	3.666	2.163	12	153	3.091	2.727	176	4.079	1.681	234
1950	7.492	4.006	3.262	109	115	3.265	4.072	155	3.862	3.489	141
Piar											
1941	4.075	3.611	389	10	65	3.528	459	88	3.696	284	95
1950	6.094	4.899	1.119	21	55	4.397	1.631	66	4.909	1.124	61
Roscio											
1941	5.457	3.002	2.277	14	164	3.809	1.448	200	3.022	2.221	214
1950	5.317	2.850	2.375	53	39	3.420	1.847	50	2.404	2.854	59
Sucre											
1941	673	664	9	—	—	644	24	5	666	6	1
1950	883	750	114	19	—	826	56	1	850	31	2
ESTADO CARABOBO											
1941	**33.208**	**16.905**	**15.258**	**221**	**824**	**18.960**	**13.287**	**961**	**17.166**	**15.110**	**932**
1950	**45.519**	**16.224**	**27.476**	**1.326**	**493**	**19.842**	**25.033**	**644**	**14.037**	**30.835**	**647**
Bejuma											
1941	2.504	1.359	1.090	1	54	2.094	351	59	1.479	965	60
1950	2.561	1.112	1.442	—	7	1.591	959	11	878	1.669	14
Carlos Arvelo											
1941	2.860	2.620	214	6	20	2.664	168	28	2.626	203	31
1950	5.987	4.044	1.438	437	68	4.423	1.491	73	3.654	2.255	78
Guacara											
1941	3.167	2.117	861	17	172	2.297	682	188	2.158	832	177
1950	4.203	2.552	1.583	46	22	2.612	1.524	67	2.411	1.750	42

(continúa)

Cuadro 8 (continuación). — **Viviendas familiares (1) por entidades federales y distritos, clasificadas por calificación, clase de piso y clase de techo según los censos de 1941 y 1950**

ENTIDADES FEDERALES Y DISTRITOS	NUMERO DE VIVIENDAS	CALIFICACION DE LA VIVIENDA				CLASE DE PISO			CLASE DE TECHO		
		Rancho	Casa o quinta	Apartamento en edificio o casa	No declarada	Tierra	Otras clases (2)	No declarado	Paja o palma	Otras clases (3)	No declarado
Montalbán											
1941.....	2.606	1.382	1.162	4	58	2.194	351	61	1.401	1.144	61
1950.....	2.691	739	1.901	25	26	2.003	644	44	882	1.766	43
Puerto Cabello											
1941.....	6.346	3.054	2.971	67	254	2.328	3.737	281	3.070	2.985	291
1950.....	8.996	1.980	6.563	317	136	2.158	6.669	169	1.261	7.573	162
Valencia											
1941.....	15.725	6.373	8.960	126	266	7.383	7.998	344	6.432	8.981	312
1950.....	21.081	5.797	14.549	501	234	7.055	13.746	280	4.951	15.822	308
ESTADO COJEDES											
1941.....	**9.568**	**8.537**	**843**	—	**188**	**8.589**	**774**	**205**	**8.631**	**745**	**192**
1950.....	**10.042**	**8.094**	**1.809**	**53**	**86**	**8,172**	**1.745**	**125**	**6.423**	**3.501**	**118**
Anzoátegui											
1941.....	262	254	8	—	—	248	14	—	254	8	—
1950.....	365	325	35	—	5	319	41	5	285	75	5
Falcón											
1941.....	2.643	2.280	303	—	60	2.265	316	62	2.318	263	62
1950.....	2.548	1.998	511	14	25	1.966	556	26	2.079	424	45
Girardot											
1941.....	648	576	70	—	2	616	30	2	578	68	2
1950.....	650	524	121	2	3	513	130	7	559	87	4
Pao											
1941.....	1.233	1.168	58	—	7	1.179	42	12	1.169	57	7
1950.....	1.161	1.083	67	—	11	1.089	60	12	1.058	92	11

(continúa)

Cuadro 8 (continuación). — **Viviendas familiares (1) por entidades federales y distritos, clasificadas por calificación, clase de piso y clase de techo según los censos de 1941 y 1950**

ENTIDADES FEDERALES Y DISTRITOS	NUMERO DE VIVIENDAS	CALIFICACION DE LA VIVIENDA				CLASE DE PISO			CLASE DE TECHO		
		Rancho	Casa o quinta	Apartamento en edificio o casa	No declarada	Tierra	Otras clases (2)	No declarado	Paja o palma	Otras clases (3)	No declarado
Ricaurte											
1941	328	315	13	—	—	323	5	—	315	13	—
1950	348	336	9	—	3	338	7	3	331	14	3
San Carlos											
1941	3.086	2.721	275	—	90	2.715	281	90	2.763	233	90
1950	3.517	2.619	837	37	24	2.735	736	46	907	2.582	28
Tinaco											
1941	1.368	1.223	116	—	29	1.243	86	39	1.234	103	31
1950	1.453	1.209	229	—	15	1.212	215	26	1.204	227	22
ESTADO FALCON											
1941	**40.948**	**24.845**	**16.034**	**69**	**—**	**33.498**	**7.221**	**229**	**27.094**	**13.010**	**844**
1950	**44.774**	**23.929**	**19.979**	**216**	**650**	**24.870**	**19.113**	**791**	**16.769**	**27.250**	**755**
Acosta											
1941	2.753	1.231	1.520	2	—	2.580	161	12	1.905	813	35
1950	3.143	2.535	592	3	13	2.691	439	13	1.760	1.374	9
Bolívar											
1941	2.049	1.375	670	4	—	1.783	254	12	1.381	662	6
1950	1.878	1.070	788	3	17	1.360	499	19	642	1.217	19
Buchivacoa (9)											
1941	2.592	1.826	766	—	—	2.278	312	2	1.971	611	10
1950	2.861	1.966	882	5	8	2.058	787	16	1.465	1.384	12
Colina											
1941	1.959	826	1.121	12	—	1.610	335	14	1.285	668	6
1950	1.721	958	736	21	6	999	711	11	845	866	10

(continúa)

Cuadro 8 (continuación). — **Viviendas familiares (1) por entidades federales y distritos, clasificadas por calificación, clase de piso y clase de techo según los censos de 1941 y 1950**

ENTIDADES FEDERALES Y DISTRITOS	NUMERO DE VIVIENDAS	CALIFICACION DE LA VIVIENDA				CLASE DE PISO			CLASE DE TECHO		
		Rancho	Casa o quinta	Apartamento en edificio o casa	No declarada	Tierra	Otras clases (2)	No declarado	Paja o palma	Otras clases (3)	No declarado
Democracia											
1941	3.163	2.078	1.061	24	—	2.773	365	25	1.878	1.003	282
1950	2.729	2.033	651	20	25	2.102	598	29	1.145	1.550	34
Falcón											
1941	6.249	3.975	2.261	13	—	4.892	1.330	27	3.900	1.994	355
1950	10.665	3.080	7.183	71	331	2.543	7.764	358	2.834	7.471	360
Federación											
1941	5.880	4.683	1.193	4	—	5.414	462	4	4.718	1.158	4
1950	5.136	3.614	1.474	7	41	4.199	871	66	2.405	2.674	57
Mauroa (10)											
1941	1.692	809	881	2	—	1.218	452	22	1.024	644	24
1950	1.613	774	785	34	20	940	641	32	191	1.399	23
Miranda											
1941	5.428	2.533	2.891	4	—	3.467	1.876	85	3.124	2.220	84
1950	6.314	2.608	3.582	34	90	2.355	3.847	112	1.940	4.267	107
Petit											
1941	2.508	1.540	967	1	—	2.296	210	2	1.711	771	26
1950	2.043	1.778	261	1	3	1.859	170	14	1.259	771	13
Silva											
1941	2.059	1.576	482	1	—	1.551	504	4	1.598	457	4
1950	2.344	1.455	845	2	42	1.489	803	52	1.256	1.042	46
Zamora											
1941	4.616	2.393	2.221	2	—	3.636	960	20	2.599	2.009	8
1950	4.327	2.058	2.200	15	54	2.275	1.983	69	1.027	3.235	65

(continúa)

Cuadro 8 (continuación) — **Viviendas familiares (1) por entidades federales y distritos, clasificadas por calificación, clase de piso y clase de techo según los censos de 1941 y 1950**

ENTIDADES FEDERALES Y DISTRITOS	NUMERO DE VIVIENDAS	CALIFICACION DE LA VIVIENDA				CLASE DE PISO			CLASE DE TECHO		
		Rancho	Casa o quinta	Apartamento en edificio o casa	No declarada	Tierra	Otras clases (2)	No declarado	Paja o palma	Otras clases (3)	No declarado
ESTADO GUARICO											
1941	**24.955**	**19.159**	**4.262**	**17**	**1.517**	**20.822**	**2.589**	**1.544**	**20.000**	**3.346**	**1.609**
1950	**29.493**	**17.232**	**11.891**	**107**	**263**	**20.268**	**8.837**	**388**	**15.820**	**13.323**	**350**
Infante											
1941	4.193	2.744	469	2	978	2.867	339	987	2.746	465	982
1950	6.200	2.645	3.462	32	61	3.624	2.481	95	2.468	3.641	91
Mellado											
1941	882	647	233	—	2	746	133	3	655	218	9
1950	1.008	486	509	2	11	621	387	—	522	473	13
Miranda											
1941	4.782	3.523	1.163	4	92	4.217	471	94	4.064	626	92
1950	5.237	3.764	1.399	11	63	4.302	863	72	4.217	952	68
Monagas											
1941	4.027	3.238	746	4	39	3.239	747	41	3.257	729	41
1950	4.519	2.791	1.666	5	57	3.275	1.171	73	1.858	2.593	68
Ribas (11)											
1941	2.676	2.279	323	3	71	2.455	148	73	2.299	305	72
1950	2.640	1.501	1.107	23	9	1.995	626	19	1.061	1.562	17
Roscio											
1941	3.080	2.408	622	1	49	2.470	552	58	2.342	613	125
1950	3.831	1.539	2.225	32	35	1.704	2.073	54	1.372	2.406	53
Zaraza (12)											
1941	5.315	4.320	706	3	286	4.828	199	288	4.637	390	288
1950	6.058	4.506	1.523	2	27	4.747	1.236	75	4.322	1.696	40

(continúa)

Cuadro 8 (continuación). — **Viviendas familiares (1) por entidades federales y distritos, clasificadas por calificación, clase de piso y clase de techo según los censos de 1941 y 1950**

ENTIDADES FEDERALES Y DISTRITOS	NUMERO DE VIVIENDAS	CALIFICACION DE LA VIVIENDA				CLASE DE PISO			CLASE DE TECHO		
		Rancho	Casa o quinta	Apartamento en edificio o casa	No declarada	Tierra	Otras clases (2)	No declarado	Paja o palma	Otras clases (3)	No declarado
ESTADO LARA											
1941	**56.542**	**42.980**	**13.106**	**105**	**351**	**42.002**	**10.611**	**3.929**	**43.834**	**11.998**	**710**
1950	**61.361**	**35.378**	**24.663**	**540**	**780**	**38.869**	**21.561**	**931**	**27.109**	**33.325**	**927**
Crespo											
1941	4.210	3.376	834	—	—	3.660	537	13	3.420	763	27
1950	4.027	3.054	943	6	24	3.329	662	36	2.565	1.433	29
Iribarren											
1941	16.081	10.633	5.364	84	—	7.195	5.408	3.478	10.908	4.996	177
1950	23.399	9.197	13.290	409	503	9.674	13.145	580	6.989	15.826	584
Jiménez											
1941	6.374	5.425	948	1	—	5.620	740	14	5.437	917	20
1950	5.837	4.325	1.460	14	38	4.733	1.048	56	3.536	2.252	49
Morán											
1941	9.885	7.818	1.911	18	138	8.649	1.088	148	7.892	1.796	197
1950	9.078	6.171	2.802	3	102	7.115	1.847	116	5.128	3.840	110
Palavecino											
1941	2.727	2.201	526	—	—	2.344	378	5	2.201	522	4
1950	2.626	1.883	704	19	20	1.965	639	22	1.792	812	22
Torres											
1941	11.067	7.998	2.986	2	81	8.926	2.021	120	8.349	2.580	138
1950	11.171	6.310	4.713	85	63	7.568	3.521	82	4.820	6.253	98
Urdaneta											
1941	6.198	5.529	537	—	132	5.608	439	151	5.627	424	147
1950	5.223	4.438	751	4	30	4.485	699	39	2.279	2.909	35

(continúa)

Cuadro 8 (continuación). — **Viviendas familiares (1) por entidades federales y distritos, clasificadas por calificación, clase de piso y clase de techo según los censos de 1941 y 1950**

ENTIDADES FEDERALES Y DISTRITOS	NUMERO DE VIVIENDAS	CALIFICACION DE LA VIVIENDA				CLASE DE PISO			CLASE DE TECHO		
		Rancho	Casa o quinta	Apartamento en edificio o casa	No declarada	Tierra	Otras clases (2)	No declarado	Paja o palma	Otras clases (3)	No declarado
ESTADO MERIDA											
1941	**31.699**	**15.423**	**15.251**	**372**	**653**	**26.026**	**4.886**	**787**	**16.488**	**14.392**	**819**
1950	**34.829**	**12.325**	**22.035**	**281**	**.188**	**21.733**	**12.774**	**322**	**11.019**	**23.541**	**269**
Campo Elías											
1941	5.000	2.311	2.602	12	75	4.340	558	102	2.427	2.481	92
1950	5.263	1.688	3.514	46	15	3.036	2.179	48	1.719	3.519	25
Justo Briceño											
1941	2.211	1.571	567	27	46	2.020	145	46	1.705	433	73
1950	2.275	1.574	693	—	8	1.838	427	10	1.425	841	9
Libertador											
1941	8.522	3.936	4.324	53	209	6.308	1.963	251	4.074	4.160	288
1950	10.033	2.096	7.713	158	66	5.407	4.514	112	1.688	8.242	103
Miranda											
1941	1.966	970	966	3	27	1.678	258	30	1.115	822	29
1950	2.130	895	1.219	1	15	1.615	490	25	821	1.290	19
Rangel											
1941	1.867	672	1.130	14	51	1.709	86	72	854	956	57
1950	2.096	473	1.604	4	15	1.407	657	32	442	1.635	19
Rivas Dávila											
1941	2.755	774	1.944	3	34	2.564	152	39	908	1.813	34
1950	2.684	1.013	1.661	—	10	2.133	541	10	819	1.855	10
Sucre											
1941	3.439	2.363	1.016	10	50	2.843	549	47	2.455	941	43
1950	3.748	1.879	1.826	28	15	2.662	1.062	24	1.910	1.818	20

(continúa)

Cuadro 8 (continuación). — **Viviendas familiares (1) por entidades federales y distritos, clasificadas por calificación, clase de piso y clase de techo según los censos de 1941 y 1950**

ENTIDADES FEDERALES Y DISTRITOS	NUMERO DE VIVIENDAS	CALIFICACION DE LA VIVIENDA				CLASE DE PISO			CLASE DE TECHO		
		Rancho	Casa o quinta	Apartamento en edificio o casa	No declarada	Tierra	Otras clases (2)	No declarado	Paja o palma	Otras clases (3)	No declarado
Tovar											
1941	5.939	2.826	2.702	250	161	4.564	1.175	200	2.950	2.786	203
1950	6.600	2.707	3.805	44	44	3.635	2.904	61	2.195	4.341	64
ESTADO MIRANDA											
1941	**44.390**	**31.248**	**12.247**	**134**	**761**	**34.927**	**8.564**	**899**	**31.829**	**11.604**	**957**
1950	**52.015**	**26.246**	**24.161**	**1.319**	**289**	**31.246**	**20.332**	**437**	**19.456**	**32.178**	**381**
Acevedo											
1941	6.044	5.116	840	3	85	5.538	414	92	5.120	836	88
1950	5.793	4.283	1.492	13	5	4.798	972	23	4.060	1.725	8
Brión											
1941	2.670	2.007	646	—	17	2.266	379	25	2.029	624	17
1950	2.831	1.826	1.001	3	1	2.015	814	2	1.737	1.091	3
Guaicaipuro											
1941	7.379	5.003	2.249	30	97	5.488	1.771	120	5.027	2.187	165
1950	7.709	3.031	4.482	152	44	4.517	3.115	77	1.589	6.055	65
Lander											
1941	5.437	4.430	952	—	55	4.607	747	83	4.437	942	58
1950	4.985	3.756	1.181	27	21	3.915	1.046	24	3.227	1.742	16
Páez											
1941	4.466	3.499	810	3	154	3.987	324	155	3.516	789	161
1950	3.913	2.941	939	18	15	3.339	542	32	2.729	1.167	17
Paz Castillo											
1941	4.958	3.773	1.089	7	89	4.173	682	103	4.271	572	115
1950	4.670	2.832	1.808	23	7	3.550	1.112	8	2.557	2.105	8

(continúa)

Cuadro 8 (continuación). — **Viviendas familiares (1) por entidades federales y distritos, clasificadas por calificación, clase de piso y clase de techo según los censos de 1941 y 1950**

ENTIDADES FEDERALES Y DISTRITOS	NUMERO DE VIVIENDAS	CALIFICACION DE LA VIVIENDA				CLASE DE PISO			CLASE DE TECHO		
		Rancho	Casa o quinta	Apartamento en edificio o casa	No declarada	Tierra	Otras clases (2)	No declarado	Paja o palma	Otras clases (3)	No declarado
Plaza											
1941	1.235	406	796	22	11	856	358	21	418	803	14
1950	1.400	371	1.023	6	—	638	761	1	163	1.236	1
Sucre											
1941	5.783	2.726	2.862	41	154	2.755	2.839	189	2.713	2.858	212
1950	14.315	4.155	8.986	991	183	4.161	9.924	230	646	13.431	238
Urdaneta											
1941	3.605	2.688	848	—	69	3.097	435	73	2.693	830	82
1950	3.715	1.879	1.760	67	9	2.673	1.027	15	2.006	1.695	14
Zamora											
1941	2.813	1.600	1.155	28	30	2.160	615	38	1.605	1.163	45
1950	2.684	1.172	1.489	19	4	1.640	1.019	25	742	1.931	11
ESTADO MONAGAS											
1941	**21.118**	**16.936**	**3.397**	**49**	**736**	**16.872**	**3.581**	**665**	**17.359**	**3.039**	**720**
1950	**31.148**	**17.600**	**12.448**	**592**	**508**	**18.817**	**11.642**	**689**	**19.263**	**11.276**	**609**
Acosta											
1941	2.628	2.339	212	—	77	2.434	151	43	2.403	174	51
1950	2.766	2.230	389	10	137	2.275	326	165	2.243	371	152
Bolívar (13)											
1941	3.718	1.931	1.570	47	170	1.691	1.903	124	1.966	1.618	134
1950	6.670	1.967	4.502	148	53	2.169	4.429	72	2.077	4.525	68
Caripe											
1941	2.370	2.142	169	—	59	2.196	113	61	2.136	166	68
1950	2.650	1.983	519	112	36	2.151	411	88	1.982	623	45

(continúa)

Cuadro 8 (continuación). — **Viviendas familiares (1) por entidades federales y distritos, clasificadas por calificación, clase de piso y clase de techo según los censos de 1941 y 1950**

ENTIDADES FEDERALES Y DISTRITOS	NUMERO DE VIVIENDAS	CALIFICACION DE LA VIVIENDA				CLASE DE PISO			CLASE DE TECHO		
		Rancho	Casa o quinta	Apartamento en edificio o casa	No declarada	Tierra	Otras clases (2)	No declarado	Paja o palma	Otras clases (3)	No declarado
Cedeño											
1941	2.402	2.171	197	—	34	2.279	87	36	2.215	150	37
1950	2.819	2.371	408	16	24	2.333	442	44	2.404	383	32
Maturín											
1941	5.821	4.464	1.097	2	258	4.584	974	263	4.745	786	290
1950	11.636	5.924	5.291	215	206	6.155	5.237	244	6.583	4.808	245
Piar (14)											
1941	1.089	1.022	51	—	16	1.022	51	16	1.024	49	16
1950	1.393	1.016	360	5	12	1.169	206	18	1.117	264	12
Sotillo											
1941	3.090	2.867	101	—	122	2.666	302	122	2.870	96	124
1950	3.214	2.109	979	86	40	2.565	591	58	2.857	302	55
ESTADO NUEVA ESPARTA											
1941	**12.494**	**2.496**	**9.779**	**4**	**215**	**8.989**	**3.286**	**219**	**2.673**	**9.608**	**213**
1950	**13.625**	**2.056**	**11.482**	**56**	**31**	**6.748**	**6.810**	**67**	**1.073**	**12.484**	**68**
Arismendi											
1941	1.999	609	1.348	2	40	1.408	551	40	624	1.335	40
1950	2.011	541	1.459	6	5	906	1.096	9	478	1.523	10
Díaz											
1941	3.040	680	2.308	1	51	2.359	626	55	712	2.275	53
1950	3.503	382	3.105	8	8	2.128	1.349	26	149	3.325	29
Gómez											
1941	2.191	241	1.927	—	23	1.630	541	20	265	1.906	20
1950	2.211	378	1.827	4	2	1.195	1.012	4	19	2.189	3

(continúa)

Cuadro 8 (continuación). — **Viviendas familiares (1) por entidades federales y distritos, clasificadas por calificación, clase de piso y clase de techo según los censos de 1941 y 1950**

ENTIDADES FEDERALES Y DISTRITOS	NUMERO DE VIVIENDAS	CALIFICACION DE LA VIVIENDA				CLASE DE PISO			CLASE DE TECHO		
		Rancho	Casa o quinta	Apartamento en edificio o casa	No declarada	Tierra	Otras clases (2)	No declarado	Paja o palma	Otras clases (3)	No declarado
Maneiro											
1941	1.323	347	949	—	27	1.058	237	28	411	885	27
1950	1.486	214	1.260	10	2	824	653	9	177	1.300	9
Marcano											
1941	1.461	200	1.244	—	17	840	603	18	228	1.217	16
1950	1.428	225	1.199	—	4	630	796	2	22	1.404	2
Mariño											
1941	2.480	419	2.003	1	57	1.694	728	58	433	1.990	57
1950	2.986	316	2.632	28	10	1.065	1.904	17	228	2.743	15
ESTADO PORTUGUESA											
1941	**16.346**	**13.652**	**2.388**	**3**	**303**	**14.846**	**1.194**	**306**	**14.863**	**1.179**	**304**
1950	**21.185**	**15.997**	**4.996**	**59**	**133**	**16.871**	**4.083**	**231**	**14.481**	**6.522**	**182**
Araure											
1941	3.214	3.022	133	—	59	2.964	190	60	3.026	129	59
1950	3.581	2.701	860	4	16	2.986	559	36	2.391	1.170	20
Esteller											
1941	1.369	1.309	27	—	33	1.289	47	33	1.312	24	33
1950	1.834	1.718	110	—	6	1.670	150	14	1.601	221	12
Guanare											
1941	2.276	1.994	215	2	65	1.961	250	65	2.011	200	65
1950	3.132	2.551	556	11	14	2.433	682	17	2.172	943	17
Guanarito											
1941	708	465	241	—	2	703	3	2	649	57	2
1950	797	743	50	—	4	773	16	8	735	55	7

(continúa)

Cuadro 8 (continuación). — **Viviendas familiares (1) por entidades federales y distritos, clasificadas por calificación, clase de piso y clase de techo según los censos de 1941 y 1950**

ENTIDADES FEDERALES Y DISTRITOS	NUMERO DE VIVIENDAS	CALIFICACION DE LA VIVIENDA				CLASE DE PISO			CLASE DE TECHO		
		Rancho	Casa o quinta	Apartamento en edificio o casa	No declarada	Tierra	Otras clases (2)	No declarado	Paja o palma	Otras clases (3)	No declarado
Ospino											
1941	1.099	1.033	58	—	8	1.060	31	8	1.034	57	8
1950	1.375	1.114	237	11	13	1.206	156	13	1.072	292	11
Páez											
1941	1.670	1.238	393	—	39	1.191	441	38	1.260	370	40
1950	3.735	1.621	2.048	31	35	1.915	1.766	54	1.468	2.215	52
Sucre											
1941	4.576	3.203	1.296	1	76	4.292	206	78	4.183	318	75
1950	4.714	3.867	823	—	24	4.115	544	55	3.355	1.323	36
Turén											
1941	1.434	1.388	25	—	21	1.386	26	22	1.388	24	22
1950	2.017	1.682	312	2	21	1.773	210	34	1.687	303	27
ESTADO SUCRE											
1941	**49.428**	**37.237**	**10.991**	**15**	**1.185**	**41.716**	**6.528**	**1.184**	**37.448**	**10.632**	**1.348**
1950	**55.553**	**38.572**	**16.099**	**275**	**607**	**43.068**	**11.562**	**.923**	**36.739**	**18.027**	**787**
Arismendi											
1941	7.695	5.693	1.800	2	200	6.722	767	206	5.729	1.736	230
1950	8.483	5.999	2.414	15	55	6.997	1.343	143	5.769	2.617	97
Benítez											
1941	4.949	4.559	297	2	91	4.624	245	80	4.570	278	101
1950	4.861	4.464	375	2	20	4.396	420	45	4.317	514	30
Bermúdez											
1941	8.251	4.598	3.539	2	112	6.658	1.499	94	4.613	3.453	185
1950	9.234	4.462	4.566	124	82	6.445	2.668	121	4.165	4.966	103

(continúa)

Cuadro 8 (continuación). — **Viviendas familiares (1) por entidades federales y distritos, clasificadas por calificación, clase de piso y clase de techo según los censos de 1941 y 1950**

ENTIDADES FEDERALES Y DISTRITOS	NUMERO DE VIVIENDAS	CALIFICACION DE LA VIVIENDA				CLASE DE PISO			CLASE DE TECHO		
		Rancho	Casa o quinta	Apartamento en edificio o casa	No declarada	Tierra	Otras clases (2)	No declarado	Paja o palma	Otras clases (3)	No declarado
Mariño (15)											
1941	2.615	2.070	449	1	95	2.119	410	86	2.070	452	93
1950	2.727	1.986	693	8	40	2.052	633	42	1.838	847	42
Mejía											
1941	2.528	2.217	289	—	22	2.329	177	22	2.218	288	22
1950	2.604	2.251	328	1	24	2.310	257	37	2.220	360	24
Montes											
1941	5.518	4.939	471	—	108	5.029	363	126	4.974	418	126
1950	5.653	4.791	830	—	32	4.864	726	63	4.610	989	54
Ribero											
1941	5.942	4.979	783	2	178	5.463	299	180	4.990	771	181
1950	6.465	5.421	814	52	178	5.791	446	228	5.123	1.134	208
Sucre											
1941	9.345	6.474	2.691	5	175	7.071	2.070	204	6.531	2.622	192
1950	12.379	7.308	4.831	72	168	8.146	4.017	216	6.862	5.309	208
Valdez (16)											
1941	2.585	1.708	672	1	204	1.701	698	186	1.753	614	218
1950	3.147	1.890	1.248	1	8	2.067	1.052	28	1.835	1.291	21
ESTADO TACHIRA											
1941	**39.835**	**15.870**	**22.599**	**135**	**1.231**	**28.823**	**9.589**	**1.423**	**17.228**	**21.288**	**1.319**
1950	**49.025**	**15.694**	**31.440**	**1.234**	**657**	**27.277**	**20.996**	**752**	**15.845**	**32.452**	**728**
Ayacucho											
1941	3.863	2.342	1.458	6	57	2.993	799	71	2.350	1.425	88
1950	4.245	1.742	2.372	84	47	2.820	1.366	59	2.852	1.345	48

(continúa)

Cuadro 8 (continuación). — **Viviendas familiares (1) por entidades federales y distritos, clasificadas por calificación, clase de piso y clase de techo según los censos de 1941 y 1950**

ENTIDADES FEDERALES Y DISTRITOS	NUMERO DE VIVIENDAS	CALIFICACION DE LA VIVIENDA				CLASE DE PISO			CLASE DE TECHO		
		Rancho	Casa o quinta	Apartamento en edificio o casa	No declarada	Tierra	Otras clases (2)	No declarado	Paja o palma	Otras clases (3)	No declarado
Bolívar											
1941.....	2.718	1.159	1.486	3	70	1.768	861	89	1.190	1.457	71
1950.....	3.475	1.420	1.950	27	78	1.555	1.833	87	1.377	2.006	92
Capacho											
1941.....	2.767	1.143	1.591	—	33	2.017	708	42	1.157	1.565	45
1950.....	2.707	858	1.826	—	23	1.599	1.079	29	820	1.861	26
Cárdenas											
1941.....	4.877	1.641	3.156	24	56	3.862	946	69	1.704	3.109	64
1950.....	5.417	959	4.332	82	44	3.460	1.910	47	867	4.505	45
Jáuregui											
1941.....	6.931	2.555	4.231	18	127	6.000	783	148	3.437	3.365	129
1950.....	8.473	3.606	4.707	53	107	6.351	1.982	140	3.317	5.038	118
Junín											
1941.....	3.823	2.056	1.596	12	159	2.400	1.242	181	2.146	1.511	166
1950.....	4.565	1.948	2.268	248	101	1.959	2.485	121	1.851	2.590	124
Lobatera											
1941.....	1.314	395	880	12	27	1.030	257	27	396	888	30
1950.....	1.568	369	1.126	65	8	1.113	447	8	379	1.180	9
San Cristóbal											
1941.....	9.555	3.181	5.741	53	580	5.035	3.856	664	3.322	5.636	597
1950.....	12.913	2.355	9.666	675	217	4.001	8.704	208	2.171	10.522	220
Uribante											
1941.....	3.987	1.398	2.460	7	122	3.718	137	132	1.526	2.332	129
1950.....	5.662	2.437	3.193	—	32	4.419	1.190	53	2.211	3.405	46

(continúa)

Cuadro 8 (continuación). — **Viviendas familiares (1) por entidades federales y distritos, clasificadas por calificación, clase de piso y clase de techo según los censos de 1941 y 1950**

ENTIDADES FEDERALES Y DISTRITOS	NUMERO DE VIVIENDAS	CALIFICACION DE LA VIVIENDA				CLASE DE PISO			CLASE DE TECHO		
		Rancho	Casa o quinta	Apartamento en edificio o casa	No declarada	Tierra	Otras clases (2)	No declarado	Paja o palma	Otras clases (3)	No declarado
ESTADO TRUJILLO											
1941	**47.804**	**32.024**	**14.761**	**15**	**1.004**	**40.680**	**6.073**	**1.051**	**38.027**	**8.673**	**1.104**
1950	**49.305**	**32.264**	**16.472**	**229**	**340**	**35.305**	**13.446**	**554**	**31.450**	**17.332**	**523**
Betijoque											
1941	3.308	1.926	1.273	2	107	2.428	799	81	2.598	639	71
1950	4.068	2.517	1.480	19	52	2.096	1.904	68	2.561	1.448	59
Boconó											
1941	11.543	9.200	2.187	1	155	10.687	688	168	9.624	1.754	165
1950	11.338	7.957	3.301	32	48	9.409	1.805	124	7.448	3.765	125
Carache											
1941	8.669	5.678	2.714	3	274	7.678	691	300	7.382	1.010	277
1950	8.377	7.006	1.292	25	54	7.182	1.110	85	6.550	1.744	83
Escuque											
1941	4.143	1.704	2.374	1	64	3.489	573	81	3.080	990	73
1950	3.681	2.395	1.228	14	44	2.506	1.084	91	2.165	1.449	67
Trujillo											
1941	10.182	7.024	2.971	4	183	8.460	1.547	175	8.159	1.827	196
1950	9.998	6.276	3.641	34	47	7.088	2.844	66	6.382	3.534	82
Urdaneta											
1941	3.762	2.821	870	2	69	3.492	179	91	2.994	600	168
1950	3.962	2.644	1.300	6	12	3.506	434	22	2.488	1.457	17
Valera											
1941	6.197	3.671	2.372	2	152	4.446	1.596	155	4.190	1.853	154
1950	7.881	3.469	4.230	99	83	3.518	4.265	98	3.856	3.935	90

(continúa)

Cuadro 8 (continuación). — **Viviendas familiares (1) por entidades federales y distritos, clasificadas por calificación, clase de piso y clase de techo según los censos de 1941 y 1950**

ENTIDADES FEDERALES Y DISTRITOS	NUMERO DE VIVIENDAS	CALIFICACION DE LA VIVIENDA				CLASE DE PISO			CLASE DE TECHO		
		Rancho	Casa o quinta	Apartamento en edificio o casa	No declarada	Tierra	Otras clases (2)	No declarado	Paja o palma	Otras clases (3)	No declarado
ESTADO YARACUY											
1941	**24.424**	**18.025**	**5.657**	**3**	**739**	**20.473**	**3.064**	**887**	**18.378**	**5.233**	**813**
1950	**24.961**	**15.030**	**9.480**	**.208**	**243**	**17.909**	**6.613**	**.439**	**13.744**	**10.894**	**323**
Bolívar											
1941	2.537	2.278	207	—	52	2.260	219	58	2.323	158	56
1950	2.480	2.082	359	4	35	2.032	393	55	1.133	1.297	50
Bruzual											
1941	2.371	2.029	321	—	21	2.202	145	24	2.052	294	25
1950	2.851	1.817	938	83	13	2.130	704	17	1.723	1.114	14
Nirgua											
1941	7.359	5.570	1.302	2	485	6.481	340	538	5.723	1.149	487
1950	5.996	3.663	2.244	17	72	5.021	818	157	3.834	2.064	98
San Felipe											
1941	5.210	3.128	1.976	—	106	3.494	1.597	119	3.139	1.955	116
1950	6.069	2.648	3.311	32	78	3.007	2.909	153	2.486	3.473	110
Sucre											
1941	2.494	1.893	578	—	23	2.216	247	31	1.921	537	36
1950	2.607	1.593	963	23	28	1.958	610	39	1.555	1.019	33
Urachiche											
1941	1.562	1.399	128	1	34	1.397	129	36	1.409	119	34
1950	1.731	1.356	362	11	2	1.404	325	2	1.287	442	2
Yaritagua											
1941	2.891	1.728	1.145	—	18	2.423	387	81	1.811	1.021	59
1950	3.227	1.871	1.303	38	15	2.357	854	16	1.726	1.485	16

(continúa)

Cuadro 8 (continuación). — **Viviendas familiares (1) por entidades federales y distritos, clasificadas por calificación, clase de piso y clase de techo según los censos de 1941 y 1950**

ENTIDADES FEDERALES Y DISTRITOS	NUMERO DE VIVIENDAS	CALIFICACION DE LA VIVIENDA				CLASE DE PISO			CLASE DE TECHO		
		Rancho	Casa o quinta	Apartamento en edificio o casa	No declarada	Tierra	Otras clases (2)	No declarado	Paja o palma	Otras clases (3)	No declarado
ESTADO ZULIA											
1941	**59.699**	**24.291**	**33.837**	**71**	**1.500**	**22.434**	**35.354**	**1.911**	**29.857**	**28.095**	**1.747**
1950	**92.435**	**27.739**	**62.131**	**1.294**	**1.271**	**20.739**	**70.181**	**1.515**	**19.217**	**71.689**	**1.529**
Baralt (17)											
1941	2.699	1.463	1.204	—	32	977	1.649	73	1.501	1.161	37
1950	4.072	1.378	2.537	24	133	1.595	2.337	140	1.341	2.591	140
Bolívar											
1941	12.746	4.303	8.064	29	350	3.117	9.164	465	4.790	7.482	474
1950	19.755	2.790	16.263	547	155	3.235	16.338	182	1.297	18.269	189
Colón											
1941	6.314	4.471	1.620	10	213	4.493	1.594	227	5.104	984	226
1950	6.520	4.025	2.329	42	124	3.370	2.990	160	4.260	2.117	143
Mara											
1941	3.262	1.975	1.227	1	59	2.318	856	88	2.850	348	64
1950	4.310	2.345	1.894	—	71	1.471	2.737	102	2.351	1.857	102
Maracaibo											
1941	23.073	6.617	15.870	29	557	5.031	17.358	684	7.382	15.043	648
1950	43.450	9.251	32.953	565	681	5.688	36.988	774	2.106	40.542	802
Miranda											
1941	2.653	600	2.006	1	46	1.429	1.158	66	1.549	1.055	49
1950	2.670	863	1.801	6	—	912	1.726	32	1.054	1.604	12
Páez											
1941	1.617	1.432	173	—	12	1.119	483	15	1.566	37	14
1950	3.253	3.007	227	—	19	1.852	1.373	28	2.916	309	28

(continúa)

Cuadro 8 (continuación). — **Viviendas familiares (1) por entidades federales y distritos, clasificadas por calificación, clase de piso y clase de techo según los censos de 1941 y 1950**

ENTIDADES FEDERALES Y DISTRITOS	NUMERO DE VIVIENDAS	CALIFICACION DE LA VIVIENDA				CLASE DE PISO			CLASE DE TECHO		
		Rancho	Casa o quinta	Apartamento en edificio o casa	No declarada	Tierra	Otras clases (2)	No declarado	Paja o palma	Otras clases (3)	No declarado
Perijá											
1941	2.788	863	1.854	—	71	1.684	1.019	85	2.085	631	72
1950	3.645	1.672	1.914	20	39	996	2.594	55	1.693	1.899	53
Sucre (18)											
1941	2.639	2.038	454	1	146	1.571	877	191	2.099	391	149
1950	2.722	1.634	974	85	29	1.188	1.504	30	1.631	1.061	30
Urdaneta											
1941	1.908	529	1.365	—	14	695	1.196	17	931	963	14
1950	2.038	774	1.239	5	20	432	1.594	12	568	1.440	30
TERRITORIO FEDERAL AMAZONAS											
1941	**604**	**362**	**150**	—	**92**	**463**	**47**	**94**	**493**	**18**	**93**
1950	**1.360**	**944**	**404**	**3**	**9**	**1.023**	**286**	**51**	**974**	**328**	**58**
Dpto. Atabapo											
1941	63	56	5	—	2	58	2	3	60	—	3
1950	224	209	13	—	2	194	23	7	205	12	7
Dpto. Atures											
1941	266	220	26	—	20	200	45	21	233	13	20
1950	751	365	379	3	4	464	253	34	406	313	32
Dpto. Casiquiare											
1941	150	33	91	—	26	124	—	26	120	4	26
1950	245	238	6	—	1	236	4	5	234	2	9
Dpto. Río Negro											
1941	125	53	28	—	44	81	—	44	80	1	44
1950	140	132	6	—	2	129	6	5	129	1	10

(concluye)

Cuadro 8 (conclusión). — **Viviendas familiares (1) por entidades federales y distritos, clasificadas por calificación, clase de piso y clase de techo según los censos de 1941 y 1950**

ENTIDADES FEDERALES Y DISTRITOS	NUMERO DE VIVIENDAS	CALIFICACION DE LA VIVIENDA				CLASE DE PISO			CLASE DE TECHO		
		Rancho	Casa o quinta	Apartamento en edificio o casa	No declarada	Tierra	Otras clases (2)	No declarado	Paja o palma	Otras clases (3)	No declarado
TERRITORIO FEDERAL DELTA AMACURO											
1941	**4.403**	**3.997**	**255**	**—**	**151**	**3.652**	**561**	**190**	**4.032**	**220**	**151**
1950	**5.524**	**3.765**	**1.519**	**100**	**140**	**3.070**	**2.256**	**198**	**4.355**	**975**	**194**
Dpto. Antonio Díaz											
1941	377	268	1	—	108	222	47	108	269	—	108
1950	948	913	31	—	4	222	711	15	896	39	13
Dpto. Pedernales											
1941	273	253	19	—	1	176	62	35	257	15	1
1950	728	264	377	45	42	188	483	57	550	122	56
Dpto. Tucupita											
1941	3.753	3.476	235	—	42	3.254	452	47	3.506	205	42
1950	3.848	2.588	1.111	55	94	2.660	1.062	126	2.909	814	125
DEPENDENCIAS FEDERALES											
1941	**116**	**113**	**—**	**—**	**3**	**109**	**4**	**3**	**98**	**15**	**3**
1950	**104**	**78**	**25**	**—**	**1**	**71**	**32**	**1**	**17**	**86**	**1**

(1) Habitadas.
(2) Incluye cemento, mosaico, ladrillo y madera.
(3) Platabanda, teja, lámina metálica, madera, etc.
(4) Los municipios Guanta, Pozuelos y Puerto La Cruz fueron segregados de este distrito en 1944 para crear el distrito Sotillo.
(5) En 1939 el caserío El Tigre del municipio Cantaura, distrito Freites, fué elevado a la categoría de municipio denominándose Simón Rodríguez; posteriormente en 1948 fué elevado a distrito, subdividiéndose en los municipios El Tigre y Guanipa, pero conservando su nombre de Simón Rodríguez.
(6) Este distrito fué creado en 1944 con los municipios Guanta, Pozuelos y Puerto La Cruz del distrito Bolívar.
(7) Los municipios Cagua y Santa Cruz fueron segregados de este distrito en 1943 para crear el distrito Sucre.
(8) Este distrito fué creado en 1943 con los municipios Cagua y Santa Cruz del distrito Mariño.
(9) Los municipios San Félix (luego Mene de Mauroa), Febres Cordero (luego San Félix) y Casigue fueron segregados de este distrito en 1948 para crear el distrito Mauroa.
(10) Este distrito fué creado en 1948 con los municipios San Félix, Mene de Mauroa y Casigua del distrito Buchivacoa.
(11) Este distrito fué creado en 1945 con el municipio Tucupido del distrito Zaraza.
(12) El municipio Tucupido fué segregado de este distrito en 1945 para crear el distrito Ribas.
(13) Este distrito fué creado en 1940 con los municipios Colón y Punceres del distrito Piar.
(14) Los municipios Colón y Punceres de este distrito fueron segregados en 1940 para crear el distrito Bolívar.
(15) Los municipios Cristóbal Colón, Güiria y Punta de Piedras fueron segregados de este distrito en 1948 para crear el distrito Valdez.
(16) Este distrito fué creado en 1948 con los municipios Cristóbal Colón, Güiria y Punta de Piedras del distrito Mariño.
(17) Este distrito fué creado en 1948 con el municipio General Urdaneta del distrito Sucre.
(18) El municipio General Urdaneta fué segregado de este distrito en 1948 para crear el distrito Baralt.

Cuadro 9. — **Viviendas familiares (1) por entidades federales, clasificadas por la forma de abastecimiento de agua, sistema de eliminación de las excretas y disposición de las basuras, según los censos de 1941 y 1950**

ENTIDADES FEDERALES	NUMERO DE VIVIENDAS	FORMA DE ABASTECIMIENTO DE AGUA				SISTEMA DE ELIMINACION DE LAS EXCRETAS				DISPOSICION DE LAS BASURAS		
		Acueducto (2)	Pozo	Río	No declarado	W. C. (3)	Letrina	Suelo	No declarado (4)	En recipiente cerrado	Al descubierto (5)	No declarado
VENEZUELA												
1941	**666.518**	**191.699**	**245.819**	**199.338**	**29.662**	**69.327**	**88.318**	**488.253**	**20.620**	**59.354**	**571.214**	**35.950**
1950	**875.704**	**430.442**	**169.367**	**251.591**	**24.304**	**191.176**	**169.118**	**409.801**	**105.609**	**127.888**	**706.921**	**40.895**
Distrito Federal												
1941.....	53.479	39.762	5.233	4.262	4.222	28.801	10.546	11.555	2.577	27.459	19.399	6.621
1950.....	122.302	106.554	6.449	4.500	4.799	73.383	25.183	8.936	14.800	63.402	51.105	7.795
Estados:												
Anzoátegui												
1941.....	27.995	5.617	12.396	9.226	756	1.961	5.242	19.773	1.019	1.685	25.572	738
1950.....	44.365	16.666	7.982	18.253	1.464	5.414	15.647	17.112	6.192	4.559	38.026	1.780
Apure												
1941.....	12.281	1.007	6.558	4.564	152	113	1.307	10.738	123	227	11.763	291
1950.....	14.665	1.840	5.748	6.730	347	416	2.368	6.528	5.353	216	13.839	610
Aragua												
1941.....	25.591	8.688	4.201	9.509	3.193	3.054	6.866	14.499	1.172	1.955	19.931	3.705
1950.....	35.171	20.620	5.279	8.194	1.078	8.723	11.914	9.481	5.053	4.258	29.520	1.393
Barinas												
1941.....	11.963	366	7.140	3.975	482	61	1.585	9.821	496	81	11.219	663
1950.....	14.748	3.172	5.836	5.548	192	516	2.507	10.848	877	212	14.245	291
Bolívar												
1941.....	17.628	2.619	7.805	6.690	514	765	6.032	10.374	457	1.041	15.978	609
1950.....	22.195	4.924	7.192	9.617	462	1.770	7.900	9.755	2.770	1.471	19.930	794
Carabobo												
1941.....	33.208	15.427	5.892	10.843	1.046	3.598	10.834	17.847	929	3.536	28.668	1.004
1950.....	45.519	28.877	4.524	10.651	1.467	11.619	15.802	13.608	4.490	7.515	35.565	2.439

(continúa)

Cuadro 9 (continuación). — **Viviendas familiares (1) por entidades federales, clasificadas por la forma de abastecimiento de agua, sistema de eliminación de las excretas y disposición de las basuras, según los censos de 1941 y 1950**

ENTIDADES FEDERALES	NUMERO DE VIVIENDAS	FORMA DE ABASTECIMIENTO DE AGUA				SISTEMA DE ELIMINACION DE LAS EXCRETAS				DISPOSICION DE LAS BASURAS		
		Acueducto (2)	Pozo	Río	No declarado	W. C. (3)	Letrina	Suelo	No declarado (4)	En recipiente cerrado	Al descubierto (5)	No declarado
Cojedes												
1941	9.568	747	4.490	4.135	196	94	1.281	7.991	202	69	9.304	195
1950	10.042	3.066	2.048	4.745	183	367	3.022	6.038	615	149	9.581	312
Falcón												
1941	40.948	8.487	21.822	10.182	457	507	3.629	36.477	335	770	39.588	590
1950	44.774	17.229	15.570	10.812	1.163	2:179	6.536	29.570	6.489	2.858	39.965	1.951
Guárico												
1941	24.955	3.013	11.828	8.362	1.752	393	2.984	20.050	1.528	386	23.029	1.540
1950	29.493	9.526	9.200	9.779	988	1.346	7.272	17.469	3.406	1.108	26.882	1.503
Lara												
1941	56.542	12.675	25.088	17.675	1.104	1.948	5.595	48.430	569	1.546	53.517	1.479
1950	61.361	24.378	17.247	17.764	1.972	6.532	11.090	35.953	7.786	3.952	54.523	2.886
Mérida												
1941	31.699	6.623	15.134	8.836	1.106	2.773	1.472	26.478	976	1.651	28.923	1.125
1950	34.829	11.742	5.592	16.933	562	4.410	1.551	25.162	3.706	1.634	31.357	1.838
Miranda												
1941	44.390	10.964	9.390	22.946	1.090	3.566	6.274	33.038	1.512	2.324	40.458	1.608
1950	52.015	23.799	5.611	22.024	581	11.542	12.952	22.729	4.792	8.182	42.759	1.074
Monagas												
1941	21.118	4.303	7.665	8.415	735	2.005	3.604	14.821	688	1.595	18.671	852
1950	31.148	13.085	5.509	11.913	641	5.371	8.661	14.602	2.514	2.497	27.043	1.608
Nueva Esparta												
1941	12.494	7.079	4.856	291	268	133	1.104	11.043	214	196	12.038	260
1950	13.625	8.554	4.629	349	93	375	1.862	10.194	1.194	445	12.982	198
Portuguesa												
1941	16.346	1.888	9.144	4.905	409	276	1.116	14.369	585	122	15.836	388
1950	21.185	6.038	5.335	9.301	511	643	4.505	13.683	2.354	510	19.424	1.251

(concluye)

Cuadro 9 (conclusión). — **Viviendas familiares (1) por entidades federales, clasificadas por la forma de abastecimiento de agua, sistema de eliminación de las excretas y disposición de las basuras, según los censos de 1941 y 1950**

ENTIDADES FEDERALES	NUMERO DE VIVIENDAS	FORMA DE ABASTECIMIENTO DE AGUA				SISTEMA DE ELIMINACION DE LAS EXCRETAS				DISPOSICION DE LAS BASURAS		
		Acueducto (2)	Pozo	Río	No declarado	W. C. (3)	Letrina	Suelo	No declarado (4)	En recipiente cerrado	Al descubierto (5)	No declarado
Sucre												
1941.....	49.428	10.770	13.490	23.821	1.347	694	5.213	42.281	1.240	1.215	44.820	3.393
1950.....	55.553	17.755	7.618	28.796	1.384	3.068	7.555	37.727	7.203	1.932	51.287	2.334
Táchira												
1941.....	39.835	10.250	17.273	9.858	2.454	3.843	974	33.319	1.699	1.229	36.143	2.463
1950.....	49.025	22.601	8.363	17.032	1.029	11.081	2.042	29.827	6.075	3.686	42.755	2.584
Trujillo												
1941.....	47.804	8.387	25.866	11.010	2.541	1.354	2.581	42.635	1.234	1.031	44.348	2.425
1950.....	49.305	16.576	14.510	17.395	824	6.215	4.388	30.961	7.741	2.050	44.953	2.302
Yaracuy												
1941.....	24.424	7.072	6.753	9.231	1.368	563	2.429	20.566	866	282	22.783	1.359
1950.....	24.961	11.662	3.807	8.937	555	1.392	6.174	13.198	4.197	546	22.364	2.051
Zulia												
1941.....	59.699	25.732	23.642	6.110	4.215	12.701	7.031	38.021	1.946	10.895	44.413	4.391
1950.....	92.435	60.799	21.079	6.868	3.689	34.271	8.678	42.387	7.099	16.465	72.585	3.385
Territorios Federales:												
Amazonas												
1941.....	604	1	72	437	94	17	78	416	93	7	504	93
1950.....	1.360	351	54	886	69	141	363	602	254	20	1.243	97
Delta Amacuro												
1941.....	4.403	222	62	3.961	158	106	539	3.601	157	52	4.196	155
1950.....	5.524	625	185	4.474	240	401	1.143	3.341	639	221	4.891	412
Dependencias Federales												
1941.....	116	—	19	94	3	1	2	110	3	—	113	3
1950.....	104	3	—	90	11	1	3	90	10	—	97	7

(1) Habitadas.
(2) Incluye fuente pública.
(3) Incluye a cloaca, pozo séptico, sumidero, mar, río o lago.
(4) Incluye las viviendas que declararon no disponer de sistema alguno.
(5) Incluye en el suelo.

Cuadro 10. — **Cifras relativas de las viviendas familiares (1) por entidades federales, clasificadas por la forma de abastecimiento de agua, sistema de eliminación de las excretas y disposición de las basuras, según los censos de 1941 y 1950**

ENTIDADES FEDERALES	NUMERO DE VIVIENDAS	FORMA DE ABASTECIMIENTO DE AGUA				SISTEMA DE ELIMINACION DE LAS EXCRETAS				DISPOSICION DE LAS BASURAS		
		Acueducto (2)	Pozo	Río	No declarado	W. C. (3)	Letrina	Suelo	No declarado (4)	En recipiente cerrado	Al descubierto (5)	No declarado
VENEZUELA												
1941	**100,0**	**28.8**	**36,9**	**29,9**	**4,4**	**10,4**	**13,2**	**73,3**	**3,1**	**8,9**	**85,7**	**5,4**
1950	**100,0**	**49,2**	**19,3**	**28,7**	**2,8**	**21,8**	**19,3**	**46,8**	**12,1**	**14,6**	**80,7**	**4,7**
Distrito Federal												
1941.....	100,0	74,4	9,8	7,9	7,9	53,9	19,7	21,6	4,8	51,3	36,3	12,4
1950.....	100,0	87,1	5,3	3,7	3,9	60,0	20,6	7,3	12,1	51,8	41,8	6,4
Estados:												
Anzoátegui												
1941.....	100,0	20,1	44,3	32,9	2,7	7,0	18,7	70,7	3,6	6,0	91,4	2,6
1950.....	100,0	37,6	18,0	41,1	3,3	12,2	35,3	38,6	13,9	10,3	85,7	4,0
Apure												
1941.....	100,0	8,2	53,4	37,2	1,2	0,9	10,7	87,4	1,0	1,8	95,8	2,4
1950.....	100,0	12,5	39,2	45,9	2,4	2,8	16,2	44,5	36,5	1,5	94,4	4,1
Aragua												
1941.....	100,0	33,9	16,4	37,2	12,5	11,9	26,8	56,7	4,6	7,6	77,9	14,5
1950.....	100,0	58,6	15,0	23,3	3,1	24,8	33,9	26,9	14,4	12,1	83,9	4,0
Barinas												
1941.....	100,0	3,1	59,7	33,2	4,0	0,5	13,3	82,1	4,1	0,7	93,8	5,5
1950.....	100,0	21,5	39,6	37,6	1,3	3,5	17,0	73,6	5,9	1,4	96,6	2,0
Bolívar												
1941.....	100,0	14,9	44,3	37,9	2,9	4,3	34,2	58,9	2,6	5,9	90,6	3,5
1950.....	100,0	22,2	32,4	43,3	2,1	8,0	35,6	43,9	12,5	6,6	89,8	3,6
Carabobo												
1941.....	100,0	46,5	17,7	32,6	3,2	10,8	32,6	53,8	2,8	10,7	86,3	3,0
1950.....	100,0	63,5	9,9	23,4	3,2	25,5	34,7	29,9	9,9	16,5	78,1	5,4
Cojedes												
1941.....	100,0	7,8	46,9	43,2	2,1	1,0	13,4	83,5	2,1	0,7	97,3	2,0
1950.....	100,0	30,5	20,4	47,3	1,8	3,7	30,1	60,1	6,1	1,5	95,4	3,1

(continúa)

Cuadro 10 (continuación). — **Cifras relativas de las viviendas familiares (1) por entidades federales, clasificadas por la forma de abastecimiento de agua, sistema de eliminación de las excretas y disposición de las basuras, según los censos de 1941 y 1950**

ENTIDADES FEDERALES	NUMERO DE VIVIENDAS	FORMA DE ABASTECIMIENTO DE AGUA				SISTEMA DE ELIMINACION DE LAS EXCRETAS				DISPOSICION DE LAS BASURAS		
		Acueducto (2)	Pozo	Río	No declarado	W. C. (3)	Letrina	Suelo	No declarado (4)	En recipiente cerrado	Al descubierto (5)	No declarado
Falcón												
1941	100,0	20,7	53,3	24,9	1,1	1,2	8,9	89,1	0,8	1,9	96,7	1,4
1950	100,0	38,5	34,8	24,1	2,6	4,9	14,6	66,0	14,5	6,4	89,2	4,4
Guárico												
1941	100,0	12,1	47,4	33,5	7,0	1,6	12,0	80,3	6,1	1,5	**92,3**	6,2
1950	100,0	32,3	31,2	33,2	3,3	4,6	24,7	59,2	11,5	3,8	91,1	5,1
Lara												
1941	100,0	22,4	44,4	31,3	1,9	3,4	9,9	85,7	1,0	2,7	94,7	2,6
1950	100,0	39,7	28,1	29,0	3,2	10,6	18,1	58,6	12,7	6,4	88,9	4,7
Mérida												
1941	100,0	20,9	47,7	27,9	3,5	8,8	4,6	83,5	3,1	5,2	91,2	3,6
1950	100,0	33,7	16,1	48,6	1,6	12,7	4,5	72,2	10,6	4,7	90,0	5,3
Miranda												
1941	100,0	24,7	21,2	51,7	2,4	8,1	14,1	74,4	3,4	5,2	91,2	3,6
1950	100,0	45,8	10,8	42,3	1,1	22,2	24,9	43,7	9,2	15,7	82,2	2,1
Monagas												
1941	100,0	20,4	36,3	39,8	3,5	9,5	17,1	70,2	3,2	7,6	88,4	4,0
1950	100,0	42,0	17,7	38,2	2,1	17,2	27,8	46,9	8,1	8,0	86,8	5,2
Nueva Esparta												
1941	100,0	56,6	38,9	2,3	2,2	1,1	8,8	88,4	1,7	1,6	96,3	2,1
1950	100,0	62,8	34,0	2,5	0,7	2,7	13,7	74,8	8,8	3,3	95,2	1,5
Portuguesa												
1941	100,0	11,6	55,9	30,0	2,5	1,7	6,8	87,9	3,6	0,7	96,9	2,4
1950	100,0	28,5	25,2	43,9	2,4	3,0	21,3	64,6	11,1	2,4	91,7	5,9
Sucre												
1941	100,0	21,8	27,3	48,2	2,7	1,4	10,6	85,5	2,5	2,4	90,7	6,9
1950	100,0	32,0	13,7	51,8	2,5	5,5	13,6	67,9	13,0	3,5	92,3	4,2

(concluye)

Cuadro 10 (conclusión). — **Cifras relativas de las viviendas familiares (1) por entidades federales, clasificadas por la forma de abastecimiento de agua, sistema de eliminación de las excretas y disposición de las basuras, según los censos de 1941 y 1950**

ENTIDADES FEDERALES	NUMERO DE VIVIENDAS	FORMA DE ABASTECIMIENTO DE AGUA				SISTEMA DE ELIMINACION DE LAS EXCRETAS				DISPOSICION DE LAS BASURAS		
		Acueducto (2)	Pozo	Río	No declarado	W. C. (3)	Letrina	Suelo	No declarado (4)	En recipiente cerrado	Al descubierto (5)	No declarado
Táchira												
1941	100,0	25,7	43,4	24,7	6,2	9,7	2,4	83,6	4,3	3,1	90,7	6,2
1950	100,0	46,1	17,1	34,7	2,1	22,6	4,2	60,8	12,4	7,5	87,2	5,3
Trujillo												
1941	100,0	17,6	54,1	23,0	5,3	2,8	5,4	89,2	2,6	2,1	92,8	5,1
1950	100,0	33,6	29,4	35,3	1,7	12,6	8,9	62,8	15,7	4,1	91,2	4,7
Yaracuy												
1941	100,0	29,0	27,6	37,8	5,6	2,3	9,9	84,2	3,6	1,1	93,3	5,6
1950	100,0	46,7	15,3	35,8	2,2	5,6	24,7	52,9	16,8	2,2	89,6	8,2
Zulia												
1941	100,0	43,1	39,6	10,2	7,1	21,3	11,8	63,7	3,2	18,2	74,4	7,4
1950	100,0	65,8	22,8	7,4	4,0	37,1	9,4	45,8	7,7	17,8	78,5	3,7
Territorios Federales:												
Amazonas												
1941	100,0	0,2	11,9	72,4	15,5	2,8	12,9	68,9	15,4	1,2	83,4	15,4
1950	100,0	25,8	4,0	65,1	5,1	10,4	26,7	44,2	18,7	1,5	91,4	7,1
Delta Amacuro												
1941	100,0	5,0	1,4	90,0	3,6	2,4	12,2	81,8	3,6	1,2	95,3	3,5
1950	100,0	11,3	3,4	81,0	4,3	7,2	20,7	60,5	11,6	4,0	88,5	7,5
Dependencias Federales												
1941	100,0	—	16,4	81,0	2,6	0,9	1,7	94,8	2,6	—	97,4	2,6
1950	100,0	2,9	—	86,5	10,6	1,0	2,9	86,5	9,6	—	93,3	6,7

(1) Habitadas.
(2) Incluye fuente pública.
(3) Incluye a cloaca, pozo séptico, sumidero, mar, río o lago.
(4) Incluye las viviendas que declararon no disponer de sistema alguno.
(5) Incluye en el suelo.

Cuadro 11. — **Viviendas familiares (1) en las capitales de entidad federal, clasificadas por la forma de abastecimiento de agua, sistema de eliminación de las excretas y disposición de las basuras, según los censos de 1941 y 1950**

CAPITALES DE ENTIDAD FEDERAL	NUMERO DE VIVIENDAS	FORMA DE ABASTECIMIENTO DE AGUA				SISTEMA DE ELIMINACION DE LAS EXCRETAS				DISPOSICION DE LAS BASURAS		
		Acueducto (2)	Pozo	Río	No declarado	W. C. (3)	Letrina	Suelo	No declarado (4)	En recipiente cerrado	Al descubierto (5)	No declarado
Caracas (6)												
1941	35.122	28.440	3.711	475	2.496	22.810	6.753	4.068	1.491	21.590	9.421	4.111
1950	84.405	75.530	4.713	583	3.579	55.196	16.169	4.242	8.798	47.794	30.851	5.760
Barcelona												
1941	2.705	1.361	218	1.089	37	207	999	1.467	32	339	2.329	37
1950	4.510	3.400	631	278	201	713	2.503	939	355	925	3.392	193
San Fernando												
1941	1.458	1.006	84	345	23	107	585	745	21	106	1.276	76
1950	2.141	1.694	161	208	78	302	1.044	552	243	193	1.814	134
Maracay												
1941	5.315	3.364	294	371	1.286	1.965	1.640	1.389	321	1.174	2.991	1.150
1950	11.270	9.409	1.381	86	394	5.518	4.018	751	983	3.328	7.478	464
Barinas												
1941	426	—	250	164	12	1	146	263	16	6	402	18
1950	1.617	1.342	230	9	36	432	859	290	36	185	1.396	36
Ciudad Bolívar												
1941	3.737	1.588	1.211	805	133	511	2.168	942	116	600	3.003	134
1950	5.272	2.869	2.011	225	167	1.358	2.623	781	510	1.208	3.759	305
Valencia												
1941	8.877	7.574	795	193	315	1.659	5.649	1.387	182	2.105	6.562	210
1950	15.244	13.260	1.160	162	662	6.176	6.689	1.155	1.224	4.454	10.097	693
San Carlos												
1941	757	571	76	98	12	10	288	448	11	20	721	16
1950	1.355	1.113	154	49	39	288	840	125	102	95	1.225	35

(continúa)

Cuadro 11 (continuación). — **Viviendas familiares (1) en las capitales de entidad federal, clasificadas por la forma de abastecimiento de agua, sistema de eliminación de las excretas y disposición de las basuras, según los censos de 1941 y 1950**

CAPITALES DE ENTIDAD FEDERAL	NUMERO DE VIVIENDAS	FORMA DE ABASTECIMIENTO DE AGUA				SISTEMA DE ELIMINACION DE LAS EXCRETAS				DISPOSICION DE LAS BASURAS		
		Acueducto (2)	Pozo	Río	No declarado	W. C. (3)	Letrina	Suelo	No declarado (4)	En recipiente cerrado	Al descubierto (5)	No declarado
Coro												
1941	3.137	2.650	273	94	120	158	1.114	1.841	24	340	2.783	14
1950	4.565	3.830	510	47	178	641	1.922	1.582	420	773	3.524	268
San Juan de los Morros												
1941	1.072	931	14	116	11	207	323	531	11	113	947	12
1950	1.992	1.714	128	72	78	570	1.050	211	161	571	1.312	109
Barquisimeto												
1941	8.943	8.452	153	104	234	1.537	3.177	4.192	37	1.187	7.416	340
1950	17.373	14.167	1.928	214	1.064	6.071	6.099	3.473	1.730	3.308	13.171	894
Mérida												
1941	1.935	1.847	19	6	63	1.314	143	425	53	490	1.348	97
1950	3.351	3.141	106	40	64	2.486	47	566	252	1.226	1.991	134
Los Teques												
1941	1.850	1.463	177	164	46	881	382	549	38	602	1.210	38
1950	2.844	2.421	216	140	67	1.473	1.104	197	70	1.034	1.751	59
Maturín												
1941	1.951	1.560	285	19	87	95	1.157	628	71	148	1.632	171
1950	4.136	3.134	721	191	90	1.658	1.792	459	227	828	3.120	188
La Asunción												
1941	729	710	6	4	9	19	223	478	9	23	697	9
1950	771	733	21	8	9	53	513	195	10	24	733	14
Guanare												
1941	644	170	22	423	29	14	271	333	26	24	593	27
1950	1.222	1.042	93	62	25	156	642	340	84	151	991	80

(concluye)

Cuadro 11 (conclusión). — **Viviendas familiares (1) en las capitales de entidad federal, clasificadas por la forma de abastecimiento de agua, sistema de eliminación de las excretas y disposición de las basuras, según los censos de 1941 y 1950**

CAPITALES DE ENTIDAD FEDERAL	NUMERO DE VIVIENDAS	FORMA DE ABASTECIMIENTO DE AGUA				SISTEMA DE ELIMINACION DE LAS EXCRETAS				DISPOSICION DE LAS BASURAS		
		Acueducto (2)	Pozo	Río	No declarado	W. C. (3)	Letrina	Suelo	No declarado (4)	En recipiente cerrado	Al descubierto (5)	No declarado
Cumaná												
1941	3.918	3.691	21	91	115	266	1.537	2.030	85	475	3.066	377
1950	7.016	5.853	702	95	366	1.101	2.216	2.703	996	1.021	5.715	280
San Cristóbal												
1941	4.756	3.901	344	228	283	2.412	159	2.038	147	932	3.660	164
1950	8.483	7.823	306	183	171	6.226	97	1.480	680	2.568	5.561	354
Trujillo												
1941	1.129	920	38	124	47	242	579	274	34	182	910	37
1950	1.917	1.686	137	56	38	737	784	226	170	406	1.470	41
San Felipe												
1941	2.040	1.887	6	53	94	329	617	1.038	56	123	1.854	63
1950	3.052	2.736	94	77	145	859	1.309	499	385	357	2.506	189
Maracaibo												
1941	17.587	15.347	1.612	28	600	5.623	2.720	8.752	492	3.386	13.279	922
1950	37.974	32.728	3.432	94	1.720	17.330	4.221	12.717	3.706	8.567	27.962	1.445
Puerto Ayacucho												
1941	168	1	65	85	17	11	43	97	17	7	144	17
1950	460	319	52	72	17	87	166	132	75	20	407	33
Tucupita												
1941	527	—	18	495	14	24	268	222	13	23	494	10
1950	1.314	45	124	1.108	37	217	662	319	116	165	1.076	73

(1) Habitadas.
(2) Incluye fuente pública.
(3) Incluye a cloaca, pozo séptico, sumidero, mar, río o lago.
(4) Incluye las viviendas que declararon no disponer de sistema alguno.
(5) Incluye en el suelo.
(6) Ciudad de Caracas, integrada por las parroquias del Departamento Libertador (D. F.) tradicionalmente denominadas "urbanas". Para la integración de su Area Metropolitana como capital de la República, véase el cuadro 52 en la parte A del Resumen General de la República, correspondiente a Población.

Cuadro 12. — **Cifras relativas de las viviendas familiares (1) en las capitales de entidad federal, clasificadas por la forma de abastecimiento de agua, sistema de eliminación de las excretas y disposición de las basuras, según los censos de 1941 y 1950**

CAPITALES DE ENTIDAD FEDERAL	NUMERO DE VIVIENDAS	FORMA DE ABASTECIMIENTO DE AGUA				SISTEMA DE ELIMINACION DE LAS EXCRETAS				DISPOSICION DE LAS BASURAS		
		Acueducto (2)	Pozo	Río	No declarado	W. C. (3)	Letrina	Suelo	No declarado (4)	En recipiente cerrado	Al descubierto (5)	No declarado
Caracas (6)												
1941	100,0	81,0	10,6	1,3	7,1	65,0	19,2	11,6	4,2	61,5	26,8	11,7
1950	100,0	89,5	5,6	0,7	4,2	65,4	19,2	5,0	10,4	56,6	36,6	6,8
Barcelona												
1941	100,0	50,3	8,1	40,2	1,4	7,7	36,9	54,2	1,2	12,5	86,1	1,4
1950	100,0	75,4	14,0	6,2	4,4	15,8	55,5	20,8	7,9	20,5	75,2	4,3
San Fernando												
1941	100,0	69,0	5,7	23,7	1,6	7,3	40,1	51,1	1,5	7,3	87,5	5,2
1950	100,0	79,1	7,5	9,7	3,7	14,1	48,8	25,8	11,3	9,0	84,7	6,3
Maracay												
1941	100,0	63,3	5,5	7,0	24,2	37,0	30,9	26,1	6,0	22,1	56,3	21,6
1950	100,0	83,4	12,3	0,8	3,5	49,0	35,6	6,7	8,7	29,5	66,4	4,1
Barinas												
1941	100,0	—	58,7	38,5	2,8	0,2	34,3	61,7	3,8	1,4	94,4	4,2
1950	100,0	83,0	14,2	0,6	2,2	26,7	53,1	18,0	2,2	11,5	86,3	2,2
Ciudad Bolívar												
1941	100,0	42,5	32,4	21,5	3,6	13,7	58,0	25,2	3,1	16,0	80,4	3,6
1950	100,0	54,4	38,1	4,3	3,2	25,8	49,7	14,8	9,7	22,9	71,3	5,8
Valencia												
1941	100,0	85,3	9,0	2,2	3,5	18,7	63,6	15,6	2,1	23,7	73,9	2,4
1950	100,0	87,0	7,6	1,1	4,3	40,5	43,9	7,6	8,0	29,2	66,2	4,6
San Carlos												
1941	100,0	75,4	10,0	13,0	1,6	1,3	38,0	59,2	1,5	2,6	95,3	2,1
1950	100,0	82,1	11,4	3,6	2,9	21,3	62,0	9,2	7,5	7,0	90,4	2,6

(continúa)

Cuadro 12 (continuación). — **Cifras relativas de las viviendas familiares (1) en las capitales de entidad federal, clasificadas por la forma de abastecimiento de agua, sistema de eliminación de las excretas y disposición de las basuras, según los censos de 1941 y 1950**

CAPITALES DE ENTIDAD FEDERAL	NUMERO DE VIVIENDAS	FORMA DE ABASTECIMIENTO DE AGUA				SISTEMA DE ELIMINACION DE LAS EXCRETAS				DISPOSICION DE LAS BASURAS		
		Acueducto (2)	Pozo	Río	No declarado	W. C. (3)	Letrina	Suelo	No declarado (4)	En recipiente cerrado	Al descubierto (5)	No declarado
Coro												
1941.....	100,0	84,5	8,7	3,0	3,8	5,0	35,5	58,7	0,8	10,8	88,7	0,5
1950.....	100,0	83,9	11,2	1,0	3,9	14,0	42,1	34,7	9,2	16,9	77,2	5,9
San Juan de los Morros												
1941.....	100,0	86,9	1,3	10,8	1,0	19,3	30,1	49,6	1,0	10,5	88,4	1,1
1950.....	100,0	86,1	6,4	3,6	3,9	28,6	52,7	10,6	8,1	28,7	65,8	5,5
Barquisimeto												
1941.....	100,0	94,5	1,7	1,2	2,6	17,2	35,5	46,9	0,4	13,3	82,9	3,8
1950.....	100,0	81,6	11,1	1,2	6,1	34,9	35,1	20,0	10,0	19,0	75,8	5,2
Mérida												
1941.....	100,0	95,4	1,0	0,3	3,3	67,9	7,4	22,0	2,7	25,3	69,7	5,0
1950.....	100,0	93,7	3,2	1,2	1,9	74,2	1,4	16,9	7,5	36,6	59,4	4,0
Los Teques												
1941.....	100,0	79,1	9,6	8,8	2,5	47,6	20,6	29,7	2,1	32,5	65,4	2,1
1950.....	100,0	85,1	7,6	4,9	2,4	51,8	38,8	6,9	2,5	36,3	61,6	2,1
Maturín												
1941.....	100,0	79,9	14,6	1,0	4,5	4,9	59,3	32,2	3,6	7,6	83,6	8,8
1950.....	100,0	75,8	17,4	4,6	2,2	40,1	43,3	11,1	5,5	20,0	75,4	4,6
La Asunción												
1941.....	100,0	97,4	0,8	0,6	1,2	2,6	30,6	65,6	1,2	3,2	95,6	1,2
1950.....	100,0	95,1	2,7	1,0	1,2	6,9	66,5	25,3	1,3	3,1	95,1	1,8
Guanare												
1941.....	100,0	26,4	3,4	65,7	4,5	2,2	42,1	51,7	4,0	3,7	92,1	4,2
1950.....	100,0	85,3	7,6	5,1	2,0	12,8	52,5	27,8	6,9	12,4	81,1	6,5

(concluye)

Cuadro 12 (conclusión). — **Cifras relativas de las viviendas familiares (1) en las capitales de entidad federal, clasificadas por la forma de abastecimiento de agua, sistema de eliminación de las excretas y disposición de las basuras, según los censos de 1941 y 1950**

CAPITALES DE ENTIDAD FEDERAL	NUMERO DE VIVIENDAS	FORMA DE ABASTECIMIENTO DE AGUA				SISTEMA DE ELIMINACION DE LAS EXCRETAS				DISPOSICION DE LAS BASURAS		
		Acueducto (2)	Pozo	Río	No declarado	W. C. (3)	Letrina	Suelo	No declarado (4)	En recipiente cerrado	Al descubierto (5)	No declarado
Cumaná												
1941	100,0	94,2	0,6	2,3	2,9	6,8	39,2	51,8	2,2	12,1	78,3	9,6
1950	100,0	83,4	10,0	1,4	5,2	15,7	31,6	38,5	14,2	14,5	81,5	4,0
San Cristóbal												
1941	100,0	82,0	7,2	4,8	6,0	50,7	3,3	42,9	3,1	19,6	77,0	3,4
1950	100,0	92,2	3,6	2,2	2,0	73,4	1,1	17,5	8,0	30,3	65,5	4,2
Trujillo												
1941	100,0	81,5	3,4	11,0	4,1	21,4	51,3	24,3	3,0	16,1	80,6	3,3
1950	100,0	88,0	7,1	2,9	2,0	38,4	40,9	11,8	8,9	21,2	76,7	2,1
San Felipe												
1941	100,0	92,5	0,3	2,6	4,6	16,1	30,2	50,9	2,8	6,0	90,9	3,1
1950	100,0	89,6	3,1	2,5	4,8	28,1	42,9	16,4	12,6	11,7	82,1	6,2
Maracaibo												
1941	100,0	87,3	9,2	0,1	3,4	32,0	15,5	49,7	2,8	19,3	75,5	5,2
1950	100,0	86,2	9,0	0,3	4,5	45,6	11,1	33,5	9,8	22,6	73,6	3,8
Puerto Ayacucho												
1941	100,0	0,6	38,7	50,6	10,1	6,5	25,6	57,8	10,1	4,2	85,7	10,1
1950	100,0	69,3	11,3	15,7	3,7	18,9	36,1	28,7	16,3	4,3	88,5	7,2
Tucupita												
1941	100,0	—	3,4	93,9	2,7	4,6	50,8	42,1	2,5	4,4	93,7	1,9
1950	100,0	3,4	9,5	84,3	2,8	16,5	50,4	24,3	8,8	12,6	81,9	5,5

(1) Habitadas.
(2) Incluye fuente pública.
(3) Incluye a cloaca, pozo séptico, sumidero, mar, río o lago.
(4) Incluye las viviendas que declararon no disponer de sistema alguno.
(5) Incluye en el suelo.
(6) Ciudad de Caracas, integrada por las parroquias del Departamento Libertador (D. F..) tradicionalmente denominadas "urbanas". Para la integración de su Area Metropolitana como Capital de la República, véase el cuadro 52 en la parte A del Resumen General de la República, correspondiente a Población.

Cuadro 13. — **Viviendas familiares (1) por entidades federales y distritos, clasificadas por la forma de abastecimiento de agua, sistema de eliminación de las excretas y disposición de las basuras, según los censos de 1941 y 1950**

ENTIDADES FEDERALES Y DISTRITOS	NUMERO DE VIVIENDAS	FORMA DE ABASTECIMIENTO DE AGUA				SISTEMA DE ELIMINACION DE LAS EXCRETAS				DISPOSICION DE LAS BASURAS		
		Acueducto (2)	Pozo	Río	No declarado	W. C. (3)	Letrina	Suelo	No declarado (4)	En recipiente cerrado	Al descubierto (5)	No declarado
DISTRITO FEDERAL												
1941	**53.479**	**39.762**	**5.233**	**4.262**	**4.222**	**28.801**	**10.546**	**11.555**	**2.577**	**27.459**	**19.399**	**6.621**
1950	**122.302**	**106.554**	**6.449**	**4.500**	**4.799**	**73.383**	**25.183**	**8.936**	**14.800**	**63.402**	**51.105**	**7.795**
Dpto. Libertador												
1941	43.898	35.014	4.748	1.299	2.837	26.558	9.461	6.138	1.741	25.697	13.752	4.449
1950	107.369	96.045	5.816	1.285	4.223	67.945	22.604	5.643	11.177	59.726	40.606	7.037
Dpto. Vargas												
1941	9.581	4.748	485	2.963	1.385	2.243	1.085	5.417	836	1.762	5.647	2.172
1950	14.933	10.509	633	3.215	576	5.438	2.579	3.293	3.623	3.676	10.499	758
ESTADO ANZOATEGUI												
1941	**27.995**	**5.617**	**12.396**	**9.226**	**756**	**1.961**	**5.242**	**19.773**	**1.019**	**1.685**	**25.572**	**738**
1950	**44.365**	**16.666**	**7.982**	**18.253**	**1.464**	**5.414**	**15.647**	**17.112**	**6.192**	**4.559**	**38.026**	**1.780**
Aragua												
1941	3.145	129	2.376	567	73	10	540	2.519	76	30	3.022	93
1950	4.218	1.250	1.277	1.605	86	221	1.110	2.326	561	111	3.894	213
Bolívar (6)												
1941	5.724	1.363	1.908	2.353	100	214	1.080	4.107	323	423	5.195	106
1950	8.310	3.656	1.087	3.317	250	809	2.663	3.863	975	987	7.022	301
Bruzual												
1941	2.074	730	870	450	24	10	254	1.788	22	15	2.031	28
1950	2.339	522	461	1.321	35	7	275	1.482	575	13	2.271	55
Cagigal												
1941	950	62	449	420	19	10	58	860	22	74	857	19
1950	930	161	297	465	7	4	76	584	266	3	909	18

(continúa)

Cuadro 13 (continuación). — **Viviendas familiares (1) por entidades federales y distritos, clasificadas por la forma de abastecimiento de agua, sistema de eliminación de las excretas y disposición de las basuras, según los censos de 1941 y 1950**

ENTIDADES FEDERALES Y DISTRITOS	NUMERO DE VIVIENDAS	FORMA DE ABASTECIMIENTO DE AGUA				SISTEMA DE ELIMINACION DE LAS EXCRETAS				DISPOSICION DE LAS BASURAS		
		Acueducto (2)	Pozo	Río	No declarado	W. C. (3)	Letrina	Suelo	No declarado (4)	En recipiente cerrado	Al descubierto (5)	No declarado
Freites												
1941	3.264	984	940	1.136	204	499	727	1.832	206	481	2.590	193
1950	6.129	3.228	519	2.224	158	1.780	1.663	2.061	625	874	5.036	219
Independencia												
1941	1.960	315	185	1.429	31	19	369	1.543	29	32	1.900	28
1950	1.989	476	91	1.387	35	42	317	1.175	455	19	1.911	59
Libertad												
1941	728	156	429	133	10	40	70	606	12	6	709	13
1950	860	312	307	239	2	13	116	624	107	16	825	19
Miranda												
1941	2.075	689	713	641	32	35	392	1.621	27	46	2.001	28
1950	2.370	608	385	1.349	28	40	514	1.192	624	12	2.211	147
Monagas												
1941	1.356	—	628	676	52	—	236	978	142	1	1.297	58
1950	1.613	109	22	1.473	9	4	208	992	409	2	1.577	34
Peñalver												
1941	1.843	60	1.544	166	73	22	275	1.500	46	27	1.742	74
1950	2.054	669	1.060	283	42	33	316	1.049	656	68	1.890	96
Simón Rodríguez (7)												
1941	2.481	974	308	1.108	91	961	343	1.091	86	156	2.269	56
1950	6.490	2.573	1.050	2.606	261	892	4.834	441	323	1.147	5.037	306
Sotillo (8)												
1941	2.395	155	2.046	147	47	141	898	1.328	28	394	1.959	42
1950	7.063	3.102	1.426	1.984	551	1.569	3.555	1.323	616	1.307	5.443	313

(continúa)

Cuadro 13 (continuación). — **Viviendas familiares (1) por entidades federales y distritos, clasificadas por la forma de abastecimiento de agua, sistema de eliminación de las excretas y disposición de las basuras, según los censos de 1941 y 1950**

ENTIDADES FEDERALES Y DISTRITOS	NUMERO DE VIVIENDAS	FORMA DE ABASTECIMIENTO DE AGUA				SISTEMA DE ELIMINACION DE LAS EXCRETAS				DISPOSICION DE LAS BASURAS		
		Acueducto (2)	Pozo	Río	No declarado	W. C. (3)	Letrina	Suelo	No declarado (4)	En recipiente cerrado	Al descubierto (5)	No declarado
ESTADO APURE												
1941	**12.281**	**1.007**	**6.558**	**4.564**	**152**	**113**	**1.307**	**10.738**	**123**	**227**	**11.763**	**291**
1950	**14.665**	**1.840**	**5.748**	**6.730**	**347**	**416**	**2.368**	**6.528**	**5.353**	**216**	**13.839**	**610**
Achaguas												
1941	2.303	—	1.511	779	13	—	130	2.158	15	79	2.210	14
1950	2.873	71	1.308	1.443	51	20	199	1.250	1.404	7	2.781	85
Muñoz												
1941	1.384	—	949	419	16	—	195	1.174	15	7	1.354	23
1950	1.989	—	1.081	872	36	18	149	714	1.108	3	1.869	117
Páez												
1941	2.662	—	1.774	841	47	—	234	2.411	17	4	2.629	29
1950	2.635	—	1.844	722	69	33	738	1.448	416	8	2.551	76
San Fernando												
1941	5.932	1.007	2.324	2.525	76	113	748	4.995	76	137	5.570	225
1950	7.168	1.769	1.515	3.693	191	345	1.282	3.116	2.425	198	6.638	332
ESTADO ARAGUA												
1941	**25.591**	**8.688**	**4.201**	**9.509**	**3.193**	**3.054**	**6.866**	**14.499**	**1.172**	**1.955**	**19.931**	**3.705**
1950	**35.171**	**20.620**	**5.279**	**8.194**	**1.078**	**8.723**	**11.914**	**9.481**	**5.053**	**4.258**	**29.520**	**1.393**
Girardot												
1941	7.574	3.772	488	1.825	1.489	2.049	1.759	3.314	452	1.182	4.800	1.592
1950	13.644	9.916	1.870	1.404	454	5.393	5.048	1.541	1.662	2.935	10.131	578
Mariño (9)												
1941	2.532	726	729	610	467	146	711	1.616	59	156	2.227	149
1950	3.422	1.576	1.229	402	215	376	1.237	1.270	539	90	3.171	161

(continúa)

Cuadro 13 (continuación). — **Viviendas familiares (1) por entidades federales y distritos, clasificadas por la forma de abastecimiento de agua, sistema de eliminación de las excretas y disposición de las basuras, según los censos de 1941 y 1950**

ENTIDADES FEDERALES Y DISTRITOS	NUMERO DE VIVIENDAS	FORMA DE ABASTECIMIENTO DE AGUA				SISTEMA DE ELIMINACION DE LAS EXCRETAS				DISPOSICION DE LAS BASURAS		
		Acueducto (2)	Pozo	Río	No declarado	W. C. (3)	Letrina	Suelo	No declarado (4)	En recipiente cerrado	Al descubierto (5)	No declarado
Ricaurte												
1941	6.604	2.092	564	3.225	723	634	1.877	3.774	319	412	4.983	1.209
1950	7.658	3.815	539	3.068	236	1.500	3.014	2.335	809	752	6.579	327
San Casimiro												
1941	1.692	307	285	998	102	105	331	1.078	178	58	1.266	368
1950	1.659	475	178	976	30	74	558	677	350	17	1.607	35
San Sebastián												
1941	1.094	238	3	828	25	8	204	857	25	5	1.061	28
1950	1.190	310	253	606	21	22	173	394	601	19	1.128	43
Sucre (10)												
1941	1.689	772	753	24	140	51	914	677	47	47	1.425	217
1950	2.472	1.764	641	31	36	273	1.286	699	214	105	2.314	53
Urdaneta												
1941	1.045	103	283	620	39	13	60	940	32	16	996	33
1950	1.270	335	234	680	21	8	73	996	193	7	1.213	50
Zamora												
1941	3.361	678	1.096	1.379	208	48	1.010	2.243	60	79	3.173	109
1950	3.856	2.429	335	1.027	65	1.077	525	1.569	685	333	3.377	146
ESTADO BARINAS												
1941	**11.963**	**366**	**7.140**	**3.975**	**482**	**61**	**1.585**	**9.821**	**496**	**81**	**11.219**	**663**
1950	**14.748**	**3.172**	**5.836**	**5.548**	**192**	**516**	**2.507**	**10.848**	**877**	**212**	**14.245**	**291**
Arismendi												
1941	2.062	2	1.004	936	120	7	23	1.918	114	7	1.894	161
1950	2.365	13	1.084	1.233	35	1	94	2.037	233	3	2.320	42

(continúa)

Cuadro 13 (continuación). — **Viviendas familiares (1) por entidades federales y distritos, clasificadas por la forma de abastecimiento de agua, sistema de eliminación de las excretas y disposición de las basuras, según los censos de 1941 y 1950**

ENTIDADES FEDERALES Y DISTRITOS	NUMERO DE VIVIENDAS	FORMA DE ABASTECIMIENTO DE AGUA				SISTEMA DE ELIMINACION DE LAS EXCRETAS				DISPOSICION DE LAS BASURAS		
		Acueducto (2)	Pozo	Río	No declarado	W. C. (3)	Letrina	Suelo	No declarado (4)	En recipiente cerrado	Al descubierto (5)	No declarado
Barinas												
1941	1.221	77	633	427	84	12	289	791	129	8	1.024	189
1950	2.602	1.350	662	544	46	453	997	1.026	126	188	2.363	51
Bolívar												
1941	2.776	129	1.895	674	78	15	591	2.108	62	25	2.635	116
1950	2.994	758	872	1.341	23	27	558	2.337	72	11	2.911	72
Obispos												
1941	1.505	3	787	696	19	5	31	1.450	19	7	1.480	18
1950	1.880	329	869	665	17	14	311	1.512	43	6	1.826	48
Pedraza												
1941	1.577	9	693	826	49	7	158	1.369	43	20	1.508	49
1950	2.272	144	717	1.365	46	7	207	1.815	243	—	2.226	46
Rojas												
1941	1.437	2	1.157	243	35	12	162	1.227	36	6	1.394	37
1950	1.407	387	768	231	21	9	219	1.048	131	4	1.382	21
Sosa												
1941	1.385	144	971	173	97	3	331	958	93	8	1.284	93
1950	1.228	191	864	169	4	5	121	1.073	29	—	1.217	11
ESTADO BOLIVAR												
1941	**17.628**	**2.619**	**7.805**	**6.690**	**514**	**765**	**6.032**	**10.374**	**457**	**1.041**	**15.978**	**609**
1950	**22.195**	**4.924**	**7.192**	**9.617**	**462**	**1.770**	**7.900**	**9.755**	**2.770**	**1.471**	**19.930**	**794**
Cedeño												
1941	1.429	1	175	1.233	20	4	225	1.188	12	27	1.357	45
1950	2.409	—	320	2.028	61	27	290	1.894	198	9	2.286	114

(continúa)

Cuadro 13 (continuación). — **Viviendas familiares (1) por entidades federales y distritos, clasificadas por la forma de abastecimiento de agua, sistema de eliminación de las excretas y disposición de las basuras, según los censos de 1941 y 1950**

ENTIDADES FEDERALES Y DISTRITOS	NUMERO DE VIVIENDAS	FORMA DE ABASTECIMIENTO DE AGUA				SISTEMA DE ELIMINACION DE LAS EXCRETAS				DISPOSICION DE LAS BASURAS		
		Acueducto (2)	Pozo	Río	No declarado	W. C. (3)	Letrina	Suelo	No declarado (4)	En recipiente cerrado	Al descubierto (5)	No declarado
Heres												
1941	5.994	1.595	2.141	2.069	189	536	2.380	2.910	168	650	5.156	188
1950	7.492	2.879	2.408	1.990	215	1.366	2.798	2.626	702	1.211	5.849	432
Plar												
1941	4.075	537	2.964	480	94	56	1.124	2.800	95	126	3.769	180
1950	6.094	1.252	2.712	2.042	88	277	2.071	2.720	1.026	119	5.885	90
Roscio												
1941	5.457	483	2.458	2.307	209	165	2.192	2.918	182	217	5.047	193
1950	5.317	793	1.692	2.755	77	97	2.487	2.034	699	129	5.059	129
Sucre												
1941	673	3	67	601	2	4	111	558	—	21	649	3
1950	883	—	60	802	21	3	254	481	145	3	851	29
ESTADO CARABOBO												
1941	**33.208**	**15.427**	**5.892**	**10.843**	**1.046**	**3.598**	**10.834**	**17.847**	**929**	**3.536**	**28.668**	**1.004**
1950	**45.519**	**28.877**	**4.524**	**10.651**	**1.467**	**11.619**	**15.802**	**13.608**	**4.490**	**7.515**	**35.565**	**2.439**
Bejuma												
1941	2.504	461	412	1.569	62	88	374	1.987	55	43	2.380	81
1950	2.561	1.051	132	1.339	39	147	797	1.204	413	34	2.460	67
Carlos Arvelo												
1941	2.860	437	444	1.933	46	51	160	2.610	39	13	2.820	27
1950	5.987	2.906	627	2.327	127	607	1.744	2.953	683	231	5.160	596
Guacara												
1941	3.167	1.305	214	1.454	194	63	984	1.937	183	102	2.877	188
1950	4.203	2.621	502	965	115	75	2.710	863	555	74	3.902	227

(continúa)

Cuadro 13 (continuación). — **Viviendas familiares (1) por entidades federales y distritos, clasificadas por la forma de abastecimiento de agua, sistema de eliminación de las excretas y disposición de las basuras, según los censos de 1941 y 1950**

ENTIDADES FEDERALES Y DISTRITOS	NUMERO DE VIVIENDAS	FORMA DE ABASTECIMIENTO DE AGUA				SISTEMA DE ELIMINACION DE LAS EXCRETAS				DISPOSICION DE LAS BASURAS		
		Acueducto (2)	Pozo	Río	No declarado	W. C. (3)	Letrina	Suelo	No declarado (4)	En recipiente cerrado	Al descubierto (5)	No declarado
Montalbán												
1941.....	2.606	399	948	1.200	59	12	517	2.017	60	7	2.538	61
1950.....	2.691	1.208	492	935	56	24	728	1.816	123	23	2.530	138
Puerto Cabello												
1941.....	6.346	3.653	513	1.901	279	1.433	2.228	2.412	273	1.157	4.893	296
1950.....	8.996	6.668	411	1.650	267	4.473	1.539	2.133	851	2.639	5.888	469
Valencia												
1941.....	15.725	9.172	3.361	2.786	406	1.951	6.571	6.884	319	2.214	13.160	351
1950.....	21.081	14.423	2.360	3.435	863	6.293	8.284	4.639	1.865	4.514	15.625	942
ESTADO COJEDES												
1941.....	**9.568**	**747**	**4.490**	**4.135**	**196**	**94**	**1.281**	**7.991**	**202**	**69**	**9.304**	**195**
1950.....	**10.042**	**3.066**	**2.048**	**4.745**	**183**	**367**	**3.022**	**6.038**	**615**	**149**	**9.581**	**312**
Anzoátegui												
1941.....	262	2	153	106	1	1	39	222	—	—	262	—
1950.....	365	135	68	156	6	6	32	321	6	1	358	6
Falcón												
1941.....	2.643	14	1.409	1.158	62	23	466	2.089	65	19	2.563	61
1950.....	2.548	948	194	1.350	56	22	1.091	1.284	151	19	2.475	54
Girardot												
1941.....	648	3	205	438	2	2	110	533	3	1	645	2
1950.....	650	96	140	398	16	5	76	534	35	—	632	18
Pao												
1941.....	1.233	1	428	797	7	12	56	1.158	7	1	1.225	7
1950.....	1.161	85	114	944	18	9	37	951	164	3	1.113	45

(continúa)

Cuadro 13 (continuación). — **Viviendas familiares (1) por entidades federales y distritos, clasificadas por la forma de abastecimiento de agua, sistema de eliminación de las excretas y disposición de las basuras, según los censos de 1941 y 1950**

ENTIDADES FEDERALES Y DISTRITOS	NUMERO DE VIVIENDAS	FORMA DE ABASTECIMIENTO DE AGUA				SISTEMA DE ELIMINACION DE LAS EXCRETAS				DISPOSICION DE LAS BASURAS		
		Acueducto (2)	Pozo	Río	No declarado	W. C. (3)	Letrina	Suelo	No declarado (4)	En recipiente cerrado	Al descubierto (5)	No declarado
Ricaurte												
1941	328	—	151	177	—	—	23	305	—	1	326	1
1950	348	9	208	128	3	—	10	328	10	1	333	14
San Carlos												
1941	3.086	608	1.387	999	92	46	482	2.465	93	34	2.958	94
1950	3.517	1.344	1.142	966	65	312	1.243	1.755	207	109	3.299	109
Tinaco												
1941	1.368	119	757	460	32	10	105	1.219	34	13	1.325	30
1950	1.453	449	182	803	19	13	533	865	42	16	1.371	66
ESTADO FALCON												
1941	**40.948**	**8.487**	**21.822**	**10.182**	**457**	**507**	**3.629**	**36.477**	**335**	**770**	**39.588**	**590**
1950	**44.774**	**17.229**	**15.570**	**10.812**	**1.163**	**2.179**	**6.536**	**29.570**	**6.489**	**2.858**	**39.965**	**1.951**
Acosta												
1941	2.753	510	863	1.377	3	14	119	2.616	4	13	2.729	11
1950	3.143	367	552	2.197	27	25	87	2.140	891	5	2.853	285
Bolívar												
1941	2.049	281	916	850	2	5	168	1.874	2	27	1.570	452
1950	1.878	347	786	714	31	2	67	1.733	76	6	1.859	13
Buchivacoa (11)												
1941	2.592	223	1.296	1.070	3	10	111	2.471	—	8	2.583	1
1950	2.861	587	1.058	1.191	25	35	219	2.063	544	61	2.770	30
Colina												
1941	1.959	672	700	532	55	9	97	1.844	9	35	1.911	13
1950	1.721	844	252	602	23	14	128	1.522	57	35	1.648	38

(continúa)

Cuadro 13 (continuación). — **Viviendas familiares (1) por entidades federales y distritos, clasificadas por la forma de abastecimiento de agua, sistema de eliminación de las excretas y disposición de las basuras, según los censos de 1941 y 1950**

ENTIDADES FEDERALES Y DISTRITOS	NUMERO DE VIVIENDAS	FORMA DE ABASTECIMIENTO DE AGUA				SISTEMA DE ELIMINACION DE LAS EXCRETAS				DISPOSICION DE LAS BASURAS		
		Acueducto (2)	Pozo	Río	No declarado	W. C. (3)	Letrina	Suelo	No declarado (4)	En recipiente cerrado	Al descubierto (5)	No declarado
Democracia												
1941	3.163	183	2.703	268	9	11	106	3.037	9	27	3.112	24
1950	2.729	226	2.071	333	99	6	59	1.748	916	8	2.600	121
Falcón												
1941	6.249	311	5.718	188	32	35	631	5.351	232	69	6.155	25
1950	10.665	5.838	4.308	95	424	980	2.708	5.472	1.505	1.766	8.341	558
Federación												
1941	5.880	134	3.912	1.820	14	23	227	5.626	4	35	5.841	4
1950	5.136	1.338	1.792	1.932	74	13	230	4.359	534	6	4.903	227
Mauroa (12)												
1941	1.692	688	722	191	91	139	193	1.339	21	87	1.583	22
1950	1.613	713	650	207	43	179	196	785	453	54	1.512	47
Miranda												
1941	5.428	2.946	1.164	1.097	221	160	1.112	4.111	45	340	5.078	10
1950	6.314	4.037	1.245	838	194	646	1.930	2.840	898	777	5.127	410
Petit												
1941	2.508	434	1.303	771	—	7	73	2.428	—	9	2.491	8
1950	2.043	242	1.039	748	14	4	19	1.949	71	6	2.009	28
Silva												
1941	2.059	736	175	1.137	11	34	299	1.724	2	49	2.004	6
1950	2.344	883	227	1.132	102	146	384	1.529	285	59	2.209	76
Zamora												
1941	4.616	1.369	2.350	881	16	60	493	4.056	7	71	4.531	14
1950	4.327	1.807	1.590	823	107	129	509	3.430	259	75	4.134	118

(continúa)

Cuadro 13 (continuación). — **Viviendas familiares (1) por entidades federales y distritos, clasificadas por la forma de abastecimiento de agua, sistema de eliminación de las excretas y disposición de las basuras, según los censos de 1941 y 1950**

ENTIDADES FEDERALES Y DISTRITOS	NUMERO DE VIVIENDAS	FORMA DE ABASTECIMIENTO DE AGUA				SISTEMA DE ELIMINACION DE LAS EXCRETAS				DISPOSICION DE LAS BASURAS		
		Acueducto (2)	Pozo	Río	No declarado	W. C. (3)	Letrina	Suelo	No declarado (4)	En recipiente cerrado	Al descubierto (5)	No declarado
ESTADO GUARICO												
1941	**24.955**	**3.013**	**11.828**	**8.362**	**1.752**	**393**	**2.984**	**20.050**	**1.528**	**386**	**23.029**	**1.540**
1950	**29.493**	**9.526**	**9.200**	**9.779**	**988**	**1.346**	**7.272**	**17.469**	**3.406**	**1.108**	**26.882**	**1.503**
Infante												
1941	4.193	846	1.386	973	988	116	546	2.546	985	67	3.140	986
1950	6.200	2.654	1.805	1.392	349	280	2.334	2.394	1.192	245	5.592	363
Mellado												
1941	882	103	250	527	2	6	114	760	2	10	870	2
1950	1.008	444	193	327	44	9	415	511	73	34	932	42
Miranda												
1941	4.782	449	2.816	1.425	92	21	489	4.179	93	44	4.642	96
1950	5.237	591	2.655	1.843	148	147	890	3.736	464	50	4.984	203
Monagas												
1941	4.027	272	1.228	2.488	39	8	663	3.317	39	80	3.907	40
1950	4.519	1.554	562	2.229	174	57	759	3.437	266	68	4.125	326
Ribas (13)												
1941	2.676	2	2.256	264	154	17	306	2.281	72	28	2.577	71
1950	2.640	968	1.378	213	81	164	552	1.779	145	46	2.514	80
Roscio												
1941	3.080	982	542	1.506	50	212	364	2.454	50	118	2.910	52
1950	3.831	1.984	275	1.459	113	576	1.198	1.497	560	577	3.074	180
Zaraza (14)												
1941	5.315	359	3.350	1.179	427	13	502	4.513	287	39	4.983	293
1950	6.058	1.331	2.332	2.316	79	113	1.124	4.115	706	88	5.661	309

(continúa)

Cuadro 13 (continuación). — **Viviendas familiares (1) por entidades federales y distritos, clasificadas por la forma de abastecimiento de agua, sistema de eliminación de las excretas y disposición de las basuras, según los censos de 1941 y 1950**

ENTIDADES FEDERALES Y DISTRITOS	NUMERO DE VIVIENDAS	FORMA DE ABASTECIMIENTO DE AGUA				SISTEMA DE ELIMINACION DE LAS EXCRETAS				DISPOSICION DE LAS BASURAS		
		Acueducto (2)	Pozo	Río	No declarado	W. C. (3)	Letrina	Suelo	No declarado (4)	En recipiente cerrado	Al descubierto (5)	No declarado
ESTADO LARA												
1941	**56.542**	**12.675**	**25.088**	**17.675**	**1.104**	**1.948**	**5.595**	**48.430**	**569**	**1.546**	**53.517**	**1.479**
1950	**61.361**	**24.378**	**17.247**	**17.764**	**1.972**	**6.532**	**11.090**	**35.953**	**7.786**	**3.952**	**54.523**	**2.886**
Crespo												
1941	4.210	435	1.643	2.089	43	11	157	4.035	7	29	4.173	8
1950	4.027	1.214	1.366	1.361	86	25	254	3.412	336	8	3.851	168
Iribarren												
1941	16.081	8.071	5.583	2.184	243	1.636	4.045	10.352	48	1.257	14.245	579
1950	23.399	14.796	5.300	2.000	1.303	6.092	8.145	6.393	2.769	3.430	18.703	1.266
Jiménez												
1941	6.374	241	4.535	1.493	105	57	352	5.919	46	19	6.348	7
1950	5.837	1,243	2.193	2.332	69	63	188	4.031	1.555	33	5.497	307
Morán												
1941	9.885	1.645	3.762	4.186	292	139	351	9.230	165	63	9.520	302
1950	9.078	2.085	2.088	4.721	184	109	1.508	6.550	911	243	8.450	385
Palavecino												
1941	2.727	635	1.009	1.081	2	8	125	2.590	4	14	2.710	3
1950	2.626	1.093	633	868	32	45	456	1.823	302	10	2.470	146
Torres												
1941	11.067	1.416	5.842	3.653	156	62	275	10.636	94	133	10.772	162
1950	11.171	3.174	4.414	3.453	130	192	425	9.131	1.423	223	10.506	442
Urdaneta												
1941	6.198	232	2.714	2.989	263	35	290	5.668	205	31	5.749	418
1950	5.223	773	1.253	3.029	168	6	114	4.613	490	5	5.046	172

(continúa)

Cuadro 13 (continuación). — **Viviendas familiares (1) por entidades federales y distritos, clasificadas por la forma de abastecimiento de agua, sistema de eliminación de las excretas y disposición de las basuras, según los censos de 1941 y 1950**

ENTIDADES FEDERALES Y DISTRITOS	NUMERO DE VIVIENDAS	FORMA DE ABASTECIMIENTO DE AGUA				SISTEMA DE ELIMINACION DE LAS EXCRETAS				DISPOSICION DE LAS BASURAS		
		Acueducto (2)	Pozo	Río	No declarado	W. C. (3)	Letrina	Suelo	No declarado (4)	En recipiente cerrado	Al descubierto (5)	No declarado
ESTADO MERIDA												
1941	**31.699**	**6.623**	**15.134**	**8.836**	**1.106**	**2.773**	**1.472**	**26.478**	**976**	**1.651**	**28.923**	**1.125**
1950	**34.829**	**11.742**	**5.592**	**16.933**	**562**	**4.410**	**1551**	**25.162**	**3.706**	**1.634**	**31.357**	**1.838**
Campo Elías												
1941	5.000	779	2.818	1.288	115	447	578	3.834	141	312	4.481	207
1950	5.263	1.522	646	3.020	75	293	94	4.164	712	15	5.090	158
Justo Briceño												
1941	2.211	492	1.064	606	49	41	68	2.054	48	8	2.157	46
1950	2.275	408	634	1.213	20	69	37	1.997	172	12	2.203	60
Libertador												
1941	8.522	2.746	3.318	2.136	322	1.757	325	6.186	254	775	7.344	403
1950	10.033	3.921	1.136	4.809	167	2.681	90	5.906	1.356	1.306	8.157	570
Miranda												
1941	1.966	455	970	374	167	50	143	1.685	88	245	1.676	45
1950	2.130	536	159	1.319	116	114	28	1.778	210	20	1.633	477
Rangel												
1941	1.867	253	796	748	70	23	66	1.701	77	192	1.613	62
1950	2.096	664	216	1.191	25	78	50	1.894	74	11	2.004	81
Rivas Dávila												
1941	2.755	81	1.667	935	72	25	34	2.660	36	28	2.678	49
1950	2.684	746	252	1.674	12	77	1.154	1.180	273	6	2.653	25
Sucre												
1941	3.439	359	1.662	1.307	111	39	95	3.165	140	17	3.319	103
1950	3.748	1.502	1.029	1.178	39	46	42	3.505	155	6	3.600	142

(continúa)

Cuadro 13 (continuación). — **Viviendas familiares (1) por entidades federales y distritos, clasificadas por la forma de abastecimiento de agua, sistema de eliminación de las excretas y disposición de las basuras, según los censos de 1941 y 1950**

ENTIDADES FEDERALES Y DISTRITOS	NUMERO DE VIVIENDAS	FORMA DE ABASTECIMIENTO DE AGUA				SISTEMA DE ELIMINACION DE LAS EXCRETAS				DISPOSICION DE LAS BASURAS		
		Acueducto (2)	Pozo	Río	No declarado	W. C. (3)	Letrina	Suelo	No declarado (4)	En recipiente cerrado	Al descubierto (5)	No declarado
Tovar												
1941	5.939	1.458	2.839	1.442	200	391	163	5.193	192	74	5.655	210
1950	6.600	2.443	1.520	2.529	108	1.052	56	4.738	754	258	6.017	325
ESTADO MIRANDA												
1941	**44.390**	**10.964**	**9.390**	**22.946**	**1.090**	**3.566**	**6.274**	**33.038**	**1.512**	**2.324**	**40.458**	**1.608**
1950	**52.015**	**23.799**	**5.611**	**22.024**	**581**	**11.542**	**12.952**	**22.729**	**4.792**	**8.182**	**42.759**	**1.074**
Acevedo												
1941	6.044	215	1.746	3.995	88	74	433	5.448	89	167	5.765	112
1950	5.793	910	594	4.265	24	96	1.218	4.246	233	72	5.650	71
Brión												
1941	2.670	30	465	2.149	26	20	210	2.420	20	10	2.639	21
1950	2.831	810	315	1.701	5	71	427	2.216	117	62	2.747	22
Guaicaipuro												
1941	7.379	2.025	2.360	2.855	139	1.018	771	5.441	149	671	6.351	357
1950	7.709	3.250	1.065	3.292	102	1.796	1.950	3.535	428	1.140	6.440	129
Lander												
1941	5.437	1.457	760	3.137	83	224	357	4.776	80	41	5.315	81
1950	4.985	1.575	846	2.528	36	364	1.169	3.031	421	92	4.868	25
Páez												
1941	4.466	883	998	2.428	157	19	538	3.750	159	58	4.248	160
1950	3.913	863	522	2.497	31	66	837	2.706	304	15	3.822	76
Paz Castillo												
1941	4.958	750	626	3.444	138	129	948	3.760	121	83	4.575	300
1950	4.670	1.770	312	2.581	7	282	1.710	2.173	505	196	4.468	6

(continúa)

Cuadro 13 (continuación). — **Viviendas familiares (1) por entidades federales y distritos, clasificadas por la forma de abastecimiento de agua, sistema de eliminación de las excretas y disposición de las basuras, según los censos de 1941 y 1950**

ENTIDADES FEDERALES Y DISTRITOS	NUMERO DE VIVIENDAS	FORMA DE ABASTECIMIENTO DE AGUA				SISTEMA DE ELIMINACION DE LAS EXCRETAS				DISPOSICION DE LAS BASURAS		
		Acueducto (2)	Pozo	Río	No declarado	W. C. (3)	Letrina	Suelo	No declarado (4)	En recipiente cerrado	Al descubierto (5)	No declarado
Plaza												
1941	1.235	529	125	541	40	62	593	555	25	29	1.169	37
1950	1.400	765	98	522	15	241	795	116	248	104	1.256	40
Sucre												
1941	5.783	3.307	1.128	1.058	290	1.773	1.206	2.608	196	1.137	4.301	345
1950	14.315	11.380	1.127	1.509	299	7.959	2.710	2.087	1.559	6.295	7.454	566
Urdaneta												
1941	3.605	620	658	2.239	88	46	810	2.121	628	83	3.445	77
1950	3.715	1.179	468	2.030	38	295	1.337	1.866	217	102	3.544	69
Zamora												
1941	2.813	1.148	524	1.100	41	201	408	2.159	45	45	2.650	118
1950	2.684	1.297	264	1.099	24	372	799	753	760	104	2.510	70
ESTADO MONAGAS												
1941	**21.118**	**4.303**	**7.665**	**8.415**	**735**	**2.005**	**3.604**	**14.821**	**688**	**1.595**	**18.671**	**852**
1950	**31.148**	**13.085**	**5.509**	**11.913**	**641**	**5.371**	**8.661**	**14.602**	**2.514**	**2.497**	**27.043**	**1.608**
Acosta												
1941	2.628	6	750	1.819	53	8	123	2.441	56	13	2.569	46
1950	2.766	539	604	1.595	28	82	440	2.016	228	10	2.495	261
Bolívar (15)												
1941	3.718	2.007	605	985	121	1.141	884	1.571	122	1.078	2.509	131
1950	6.670	5.264	751	564	91	1.972	1.934	2.422	342	1.113	5.301	256
Caripe												
1941	2.370	131	938	1.241	60	27	133	2.148	62	13	2.296	61
1950	2.650	656	446	1.499	49	77	687	1.736	150	54	2.499	97

(continúa)

Cuadro 13 (continuación). — **Viviendas familiares (1) por entidades federales y distritos, clasificadas por la forma de abastecimiento de agua, sistema de eliminación de las excretas y disposición de las basuras, según los censos de 1941 y 1950**

ENTIDADES FEDERALES Y DISTRITOS	NUMERO DE VIVIENDAS	FORMA DE ABASTECIMIENTO DE AGUA				SISTEMA DE ELIMINACION DE LAS EXCRETAS				DISPOSICION DE LAS BASURAS		
		Acueducto (2)	Pozo	Río	No declarado	W. C. (3)	Letrina	Suelo	No declarado (4)	En recipiente cerrado	Al descubierto (5)	No declarado
Cedeño												
1941	2.402	9	1.661	696	36	9	274	2.083	36	29	2.336	37
1950	2.819	459	432	1.858	70	33	401	2.158	227	16	2.722	81
Maturín												
1941	5.821	1.793	2.451	1.253	324	731	1.576	3.242	272	383	5.013	425
1950	11.636	5.439	2.534	3.365	298	3.043	3.875	3.409	1.309	1.062	9.863	711
Piar (16)												
1941	1.089	174	496	403	16	2	63	1.008	16	3	1.069	17
1950	1.393	305	198	863	27	19	280	1.058	36	11	1.315	67
Sotillo												
1941	3.090	183	764	2.018	125	87	551	2.328	124	76	2.879	135
1950	3.214	423	544	2.169	78	145	1.044	1.803	222	231	2.848	135
ESTADO NUEVA ESPARTA												
1941	**12.494**	**7.079**	**4.856**	**291**	**268**	**133**	**1.104**	**11.043**	**214**	**196**	**12.038**	**260**
1950	**13.625**	**8.554**	**4.629**	**349**	**93**	**375**	**1.862**	**10.194**	**1.194**	**445**	**12.982**	**198**
Arismendi												
1941	1.999	1.506	354	97	42	22	260	1.676	41	40	1.918	41
1950	2.011	1.504	360	126	21	60	642	1.220	89	27	1.955	29
Díaz												
1941	3.040	963	1.874	146	57	17	93	2.878	52	40	2.946	54
1950	3.503	1.216	2.140	133	14	26	172	2.689	616	22	3.402	79
Gómez												
1941	2.191	1.326	835	9	21	—	79	2.092	20	20	2.147	24
1950	2.211	1.740	459	6	6	10	139	2.018	44	3	2.190	18

(continúa)

Cuadro 13 (continuación). — **Viviendas familiares (1) por entidades federales y distritos, clasificadas por la forma de abastecimiento de agua, sistema de eliminación de las excretas y disposición de las basuras, según los censos de 1941 y 1950**

ENTIDADES FEDERALES Y DISTRITOS	NUMERO DE VIVIENDAS	FORMA DE ABASTECIMIENTO DE AGUA				SISTEMA DE ELIMINACION DE LAS EXCRETAS				DISPOSICION DE LAS BASURAS		
		Acueducto (2)	Pozo	Río	No declarado	W. C. (3)	Letrina	Suelo	No declarado (4)	En recipiente cerrado	Al descubierto (5)	No declarado
Maneiro												
1941	1.323	728	566	1	28	7	103	1.185	28	7	1.289	27
1950	1.486	865	607	7	7	15	133	1.172	166	22	1.448	16
Marcano												
1941	1.461	442	946	11	62	9	173	1.263	16	20	1.385	56
1950	1.428	755	659	7	7	16	164	1.196	52	59	1.364	5
Mariño												
1941	2.480	2.114	281	27	58	78	396	1.949	57	69	2.353	58
1950	2.986	2.474	404	70	38	248	612	1.899	227	312	2.623	51
ESTADO PORTUGUESA												
1941	**16.346**	**1.888**	**9.144**	**4.905**	**409**	**276**	**1.116**	**14.369**	**585**	**122**	**15.836**	**388**
1950	**21.185**	**6.038**	**5.335**	**9.301**	**511**	**643**	**4.505**	**13.683**	**2.354**	**510**	**19.424**	**1.251**
Araure												
1941	3.214	111	832	2.210	61	8	115	3.031	60	12	3.142	60
1950	3.581	1.129	624	1.754	74	90	1.254	1.621	616	59	3.317	205
Esteller												
1941	1.369	3	926	407	33	4	49	1.282	34	10	1.315	44
1950	1.834	341	840	638	15	5	50	1.696	83	1	1.813	20
Guanare												
1941	2.276	602	1.218	391	65	23	297	1.891	65	35	2.174	67
1950	3.132	1.149	476	1.465	42	197	660	1.989	286	153	2.804	175
Guanarito												
1941	708	—	518	188	2	—	6	700	2	1	705	2
1950	797	1	588	199	9	3	26	754	14	—	769	28

(continúa)

Cuadro 13 (continuación). — **Viviendas familiares (1) por entidades federales y distritos, clasificadas por la forma de abastecimiento de agua, sistema de eliminación de las excretas y disposición de las basuras, según los censos de 1941 y 1950**

ENTIDADES FEDERALES Y DISTRITOS	NUMERO DE VIVIENDAS	FORMA DE ABASTECIMIENTO DE AGUA				SISTEMA DE ELIMINACION DE LAS EXCRETAS				DISPOSICION DE LAS BASURAS		
		Acueducto (2)	Pozo	Río	No declarado	W. C. (3)	Letrina	Suelo	No declarado (4)	En recipiente cerrado	Al descubierto (5)	No declarado
Ospino												
1941	1.099	23	759	309	8	179	24	888	8	5	1.084	10
1950	1.375	35	199	1.104	37	4	58	1.158	155	4	1.270	101
Páez												
1941	1.670	1.117	138	328	87	52	476	1.102	40	38	1.576	56
1950	3.735	2.666	481	465	123	293	2.314	744	384	268	3.287	180
Sucre												
1941	4.576	32	3.811	653	80	3	133	4.086	354	15	4.434	127
1950	4.714	224	1.006	3.324	160	30	106	4.154	424	7	4.353	354
Turén												
1941	1.434	—	942	419	73	7	16	1.389	22	6	1.406	22
1950	2.017	493	1.121	352	51	21	37	1.567	392	18	1.811	188
ESTADO SUCRE												
1941	**49.428**	**10.770**	**13.490**	**23.821**	**1.347**	**694**	**5.213**	**42.281**	**1.240**	**1.215**	**44.820**	**3.393**
1950	**55.553**	**17.755**	**7.618**	**28.796**	**1.384**	**3.068**	**7.555**	**37.727**	**7.203**	**1.932**	**51.287**	**2.334**
Arismendi												
1941	7.695	969	1.660	4.831	235	42	569	6.865	219	102	7.080	513
1950	8.483	1.158	1.086	6.081	158	212	610	6.292	1.369	121	7.986	376
Benítez												
1941	4.949	375	1.964	2.515	95	16	265	4.573	95	31	4.792	126
1950	4.861	257	165	4.391	48	33	235	3.911	682	14	4.639	208
Bermúdez												
1941	8.251	2.521	3.207	2.356	167	240	1.230	6.660	121	324	7.420	507
1950	9.234	4.519	1.150	3.397	168	1.255	1.437	6.129	413	607	8.348	279

(continúa)

Cuadro 13 (continuación). — **Viviendas familiares (1) por entidades federales y distritos, clasificadas por la forma de abastecimiento de agua, sistema de eliminación de las excretas y disposición de las basuras, según los censos de 1941 y 1950**

ENTIDADES FEDERALES Y DISTRITOS	NUMERO DE VIVIENDAS	FORMA DE ABASTECIMIENTO DE AGUA				SISTEMA DE ELIMINACION DE LAS EXCRETAS				DISPOSICION DE LAS BASURAS		
		Acueducto (2)	Pozo	Río	No declarado	W. C. (3)	Letrina	Suelo	No declarado (4)	En recipiente cerrado	Al descubierto (5)	No declarado
Mariño (17)												
1941.....	2.615	—	183	2.337	95	13	244	2.260	98	49	2.423	143
1950.....	2.727	939	55	1.690	43	65	219	2.085	358	6	2.617	104
Mejía												
1941.....	2.528	416	805	1.283	24	11	105	2.390	22	5	2.416	107
1950.....	2.604	605	289	1.614	96	37	498	1.905	164	25	2.455	124
Montes												
1941.....	5.518	692	1.478	3.222	126	20	275	5.090	133	25	4.986	507
1950.....	5.653	1.160	979	3.433	81	148	381	4.696	428	46	5.419	188
Ribero												
1941.....	5.942	483	2.831	2.448	180	18	183	5.563	178	26	5.616	300
1950.....	6.465	688	2.144	3.387	246	65	1.206	3.684	1.510	6	6.096	363
Sucre												
1941.....	9.345	4.490	1.337	3.315	203	284	1.679	7.195	187	522	8.129	694
1950.....	12.379	6.979	1.693	3.215	492	1.128	2.337	7.226	1.688	1.035	10.735	609
Valdez (18)												
1941.....	2.585	824	25	1.514	222	50	663	1.685	187	131	1.958	496
1950.....	3.147	1.450	57	1.588	52	125	632	1.799	591	72	2.992	83
ESTADO TACHIRA												
1941.....	**39.835**	**10.250**	**17.273**	**9.858**	**2.454**	**3.843**	**974**	**33.319**	**1.699**	**1.229**	**36.143**	**2.463**
1950.....	**49.025**	**22.601**	**8.363**	**17.032**	**1.029**	**11.081**	**2.042**	**29.827**	**6.075**	**3.686**	**42.755**	**2.584**
Ayacucho												
1941.....	3.863	1.188	1.642	965	68	69	67	3.585	142	48	3.676	139
1950.....	4.245	1.965	405	1.814	61	596	32	3.116	501	47	3.860	338

(continúa)

Cuadro 13 (continuación). — **Viviendas familiares (1) por entidades federales y distritos, clasificadas por la forma de abastecimiento de agua, sistema de eliminación de las excretas y disposición de las basuras, según los censos de 1941 y 1950**

ENTIDADES FEDERALES Y DISTRITOS	NUMERO DE VIVIENDAS	FORMA DE ABASTECIMIENTO DE AGUA				SISTEMA DE ELIMINACION DE LAS EXCRETAS				DISPOSICION DE LAS BASURAS		
		Acueducto (2)	Pozo	Río	No declarado	W. C. (3)	Letrina	Suelo	No declarado (4)	En recipiente cerrado	Al descubierto (5)	No declarado
Bolívar												
1941	2.718	796	1.277	335	310	62	144	2.436	76	31	2.545	142
1950	3.475	1.734	528	1.070	143	560	262	2.107	546	136	3.171	168
Capacho												
1941	2.767	642	489	1.599	37	64	32	2.631	40	11	2.708	48
1950	2.707	1.267	479	920	41	199	96	1.982	430	55	2.546	106
Cárdenas												
1941	4.877	1.007	2.424	1.295	151	133	126	4.511	107	54	4.724	99
1950	5.417	2.705	920	1.719	73	900	61	4.086	370	220	5.047	150
Jáuregui												
1941	6.931	932	2.976	2.618	405	421	73	6.208	229	25	6.399	507
1950	8.473	2.790	1.339	4.162	182	1.026	44	6.016	1.387	108	7.812	553
Junín												
1941	3.823	1.023	1.786	636	378	359	191	3.091	182	77	3.353	393
1950	4.565	1.689	1.280	1.452	144	1.150	1.330	1.688	397	313	3.900	352
Lobatera												
1941	1.314	64	947	258	45	7	24	1.235	48	3	1.279	32
1950	1.568	551	293	712	12	20	10	1.431	107	4	1.506	58
San Cristóbal												
1941	9.555	4.331	2.927	1.445	852	2.636	256	5.948	715	956	7.755	844
1950	12.913	8.851	1.500	2.254	308	6.368	157	5.118	1.270	2.772	9.567	574
Uribante												
1941	3.987	267	2.805	707	208	92	61	3.674	160	24	3.704	259
1950	5.662	1.049	1.619	2.929	65	262	50	4.283	1.067	31	5.346	285

(continúa)

Cuadro 13 (continuación). — **Viviendas familiares (1) por entidades federales y distritos, clasificadas por la forma de abastecimiento de agua, sistema de eliminación de las excretas y disposición de las basuras, según los censos de 1941 y 1950.**

ENTIDADES FEDERALES Y DISTRITOS	NUMERO DE VIVIENDAS	FORMA DE ABASTECIMIENTO DE AGUA				SISTEMA DE ELIMINACION DE LAS EXCRETAS				DISPOSICION DE LAS BASURAS		
		Acueducto (2)	Pozo	Río	No declarado	W. C. (3)	Letrina	Suelo	No declarado (4)	En recipiente cerrado	Al descubierto (5)	No declarado
ESTADO TRUJILLO												
1941	**47.804**	**8.387**	**25.866**	**11.010**	**2.541**	**1.354**	**2.581**	**42.635**	**1.234**	**1.031**	**44.348**	**2.425**
1950	**49.305**	**16.576**	**14.510**	**17.395**	**824**	**6.215**	**4.388**	**30.961**	**7.741**	**2.050**	**44.953**	**2.302**
Betijoque												
1941	3.308	465	1.838	483	522	36	78	3.120	74	19	3.189	100
1950	4.068	1.664	1.489	819	96	196	93	2.940	839	37	3.885	146
Boconó												
1941	11.543	924	8.112	2.252	255	209	242	10.899	193	106	10.684	753
1950	11.338	2.017	4.373	4.794	154	808	344	7.146	3.040	261	10.384	693
Carache												
1941	8.669	570	5.771	1.949	379	43	288	7.991	347	52	8.307	310
1950	8.377	1.592	3.501	3.120	164	87	507	7.290	493	17	7.848	512
Escuque												
1941	4.143	744	1.667	1.475	257	123	108	3.795	117	46	3.956	141
1950	3.681	1.599	673	1.301	108	299	58	3.107	217	48	3.266	367
Trujillo												
1941	10.182	2.377	5.166	2.269	370	325	1.011	8.575	271	489	9.203	490
1950	9.998	3.596	2.461	3.814	127	903	2.066	5.401	1.628	525	9.193	280
Urdaneta												
1941	3.762	432	1.776	1.360	194	57	61	3.544	100	42	3.579	141
1950	3.962	954	1.157	1.830	21	117	34	3.272	539	9	3.868	85
Valera												
1941	6.197	2.875	1.536	1.222	564	561	793	4.711	132	277	5.430	490
1950	7.881	5.154	856	1.717	154	3.805	1.286	1.805	985	1.153	6.509	219

(continúa)

Cuadro 13 (continuación). — **Viviendas familiares (1) por entidades federales y distritos, clasificadas por la forma de abastecimiento de agua, sistema de eliminación de las excretas y disposición de las basuras, según los censos de 1941 y 1950**

ENTIDADES FEDERALES Y DISTRITOS	NUMERO DE VIVIENDAS	FORMA DE ABASTECIMIENTO DE AGUA				SISTEMA DE ELIMINACION DE LAS EXCRETAS				DISPOSICION DE LAS BASURAS		
		Acueducto (2)	Pozo	Río	No declarado	W. C. (3)	Letrina	Suelo	No declarado (4)	En recipiente cerrado	Al descubierto (5)	No declarado
ESTADO YARACUY												
1941	**24.424**	**7.072**	**6.753**	**9.231**	**1.368**	**563**	**2.429**	**20.566**	**866**	**282**	**22.783**	**1.359**
1950	**24.961**	**11.662**	**3.807**	**8.937**	**555**	**1.392**	**6.174**	**13.198**	**4.197**	**546**	**22.364**	**2.051**
Bolívar												
1941	2.537	324	811	1.347	55	65	549	1.866	57	18	2.422	97
1950	2.480	423	335	1.668	54	66	241	1.611	562	48	2.042	390
Bruzual												
1941	2.371	1.125	494	718	34	4	129	2.214	24	7	2.232	132
1950	2.851	1.664	533	622	32	99	220	2.327	205	33	2.677	141
Nirgua												
1941	7.359	580	2.087	3.812	880	66	382	6.343	568	60	6.436	863
1950	5.996	1.090	1.034	3.709	163	162	416	3.381	2.037	27	5.133	836
San Felipe												
1941	5.210	2.816	811	1.317	266	371	710	4.017	112	138	4.950	122
1950	6.069	4.123	821	933	192	934	3.116	1.351	668	377	5.275	417
Sucre												
1941	2.494	458	1.563	446	27	36	94	2.337	27	7	2.457	30
1950	2.607	1.388	464	669	86	62	1.246	833	466	15	2.406	186
Urachiche												
1941	1.562	458	445	624	35	13	58	1.454	37	5	1.523	34
1950	1.731	1.071	113	536	11	23	96	1.571	41	3	1.653	75
Yaritagua												
1941	2.891	1.311	542	967	71	8	507	2.335	41	47	2.763	81
1950	3.227	1.903	507	800	17	46	839	2.124	218	43	3.178	6

(continúa)

Cuadro 13 (continuación). — **Viviendas familiares (1) por entidades federales y distritos, clasificadas por la forma de abastecimiento de agua, sistema de eliminación de las excretas y disposición de las basuras, según los censos de 1941 y 1950**

ENTIDADES FEDERALES Y DISTRITOS	NUMERO DE VIVIENDAS	FORMA DE ABASTECIMIENTO DE AGUA				SISTEMA DE ELIMINACION DE LAS EXCRETAS				DISPOSICION DE LAS BASURAS		
		Acueducto (2)	Pozo	Río	No declarado	W. C. (3)	Letrina	Suelo	No declarado (4)	En recipiente cerrado	Al descubierto (5)	No declarado
ESTADO ZULIA												
1941	**59.699**	**25.732**	**23.642**	**6.110**	**4.215**	**12.701**	**7.031**	**38.021**	**1.946**	**10.895**	**44.413**	**4.391**
1950	**92.435**	**60.799**	**21.079**	**6.868**	**3.689**	**34.271**	**8.678**	**42.387**	**7.099**	**16.465**	**72.585**	**3.385**
Baralt (19)												
1941	2.699	1.063	844	702	90	996	333	1.305	65	977	1.087	635
1950	4.072	2.253	853	823	143	1.712	92	2.112	156	542	3.310	220
Bolívar												
1941	12.746	6.065	4.095	403	2.183	5.209	2.651	4.375	511	5.805	6.064	877
1950	19.755	16.028	2.369	560	798	10.528	3.326	5.621	280	5.650	13.544	561
Colón												
1941	6.314	311	3.687	2.009	307	351	480	5.242	241	291	5.526	497
1950	6.520	1.246	3.987	1.012	275	977	240	5.129	174	387	5.776	357
Mara												
1941	3.262	24	2.574	495	169	28	51	3.040	143	69	3.113	80
1950	4.310	2.231	1.027	906	146	905	102	3.176	127	314	3.804	192
Maracaibo												
1941	23.073	17.330	4.859	81	803	5.860	2.997	13.533	683	3.598	18.082	1.393
1950	43.450	34.766	6.466	315	1.903	18.506	4.352	16.333	4.259	9.208	32.609	1.633
Miranda												
1941	2.653	26	2.162	175	290	63	124	2.420	46	39	2.439	175
1950	2.670	1.440	690	463	77	272	197	2.069	132	72	2.577	21
Páez												
1941	1.617	6	1.039	560	12	50	24	1.531	12	3	1.334	280
1950	3.253	152	2.117	939	45	587	22	2.163	481	8	3.148	97

(continúa)

Cuadro 13 (continuación). — **Viviendas familiares (1) por entidades federales y distritos, clasificadas por la forma de abastecimiento de agua, sistema de eliminación de las excretas y disposición de las basuras, según los censos de 1941 y 1950.**

ENTIDADES FEDERALES Y DISTRITOS	NUMERO DE VIVIENDAS	FORMA DE ABASTECIMIENTO DE AGUA				SISTEMA DE ELIMINACION DE LAS EXCRETAS				DISPOSICION DE LAS BASURAS		
		Acueducto (2)	Pozo	Río	No declarado	W.C. (3)	Letrina	Suelo	No declarado (4)	En recipiente cerrado	Al descubierto (5)	No declarado
Perijá												
1941	2.788	289	1.615	794	90	24	126	2.560	78	12	2.636	140
1950	3.645	692	1.936	875	142	235	178	2.589	643	212	3.265	168
Sucre (20)												
1941	2.639	572	932	880	255	109	177	2.201	152	23	2.405	211
1950	2.722	1.173	523	954	72	293	112	1.864	453	43	2.608	71
Urdaneta												
1941	1.908	46	1.835	11	16	11	68	1.814	15	78	1.727	103
1950	2.038	818	1.111	21	88	256	57	1.331	394	29	1.944	65
TERRITORIO FEDERAL AMAZONAS												
1941	**604**	**1**	**72**	**437**	**94**	**17**	**78**	**416**	**93**	**7**	**504**	**93**
1950	**1.360**	**351**	**54**	**886**	**69**	**141**	**363**	**602**	**254**	**20**	**1.243**	**97**
Dpto. Atabapo												
1941	63	—	1	59	3	1	28	31	3	2	58	3
1950	224	—	—	216	8	52	149	14	9	—	214	10
Dpto. Atures												
1941	266	1	69	175	21	12	40	194	20	5	241	20
1950	751	318	54	339	40	87	165	394	105	20	681	50
Dpto. Casiquiare												
1941	150	—	2	122	26	4	3	117	26	—	124	26
1950	245	—	—	240	5	2	22	157	64	—	230	15
Dpto. Río Negro												
1941	125	—	—	81	44	—	7	74	44	—	81	44
1950	140	33	—	91	16	—	27	37	76	—	118	22

(concluye)

Cuadro 13 (conclusión). — **Viviendas familiares (1) por entidades federales y distritos, clasificadas por la forma de abastecimiento de agua, sistema de eliminación de las excretas y disposición de las basuras, según los censos de 1941 y 1950**

ENTIDADES FEDERALES Y DISTRITOS	NUMERO DE VIVIENDAS	FORMA DE ABASTECIMIENTO DE AGUA				SISTEMA DE ELIMINACION DE LAS EXCRETAS				DISPOSICION DE LAS BASURAS		
		Acueducto (2)	Pozo	Río	No declarado	W. C. (3)	Letrina	Suelo	No declarado (4)	En recipiente cerrado	Al descubierto (5)	No declarado
TERRITORIO FEDERAL DELTA AMACURO												
1941	**4.403**	**222**	**62**	**3.961**	**158**	**106**	**539**	**3.601**	**157**	**52**	**4.196**	**155**
1950	**5.524**	**625**	**185**	**4.474**	**240**	**401**	**1.143**	**3.341**	**639**	**221**	**4.891**	**412**
Dpto. Antonio Díaz												
1941	377	—	2	267	108	34	15	220	108	1	268	108
1950	948	—	19	915	14	52	3	865	28	—	901	47
Dpto. Pedernales												
1941	273	219	1	51	2	14	88	169	2	17	255	1
1950	728	524	3	141	60	75	241	286	126	52	584	92
Dpto. Tucupita												
1941	3.753	3	59	3.643	48	58	436	3.212	47	34	3.673	46
1950	3.848	101	163	3.418	166	274	899	2.190	485	169	3.406	273
DEPENDENCIAS FEDERALES												
1941	**116**	—	**19**	**94**	**3**	**1**	**2**	**110**	**3**	—	**113**	**3**
1950	**104**	**3**	—	**90**	**11**	**1**	**3**	**90**	**10**	—	**97**	**7**

(1) Habitadas.
(2) Incluye fuente pública.
(3) Incluye a cloaca, pozo séptico, sumidero, mar, río o lago.
(4) Incluye las viviendas que no declararon disponer de sistema alguno.
(5) Incluye en el suelo.
(6) Los municipios Guanta, Pozuelos y Puerto La Cruz fueron segregados de este distrito en 1944 para crear el distrito Soti lo.
(7) En 1939 el caserío El Tigre del municipio Canteura, distrito Freites, fué elevado a la categoría de municipio denominándose Simón Rodríguez; posteriormente, en 1948 fué elevado a distrito, subdividiéndose en los municipios El Tigre y Guanipa, pero conservando su nombre de Simón Rodríguez.
(8) Este distrito fué creado en 1944 con los municipios Guanta, Pozuelos y Puerto La Cruz del distrito Bolívar.
(9) Los municipios Cagua y Santa Cruz fueron segregados de este distrito en 1943 para crear el distrito Sucre.
(10) Este distrito fué creado en 1943 con los municipios Cagua y Santa Cruz del distrito Mariño.
(11) Los municipios San Félix (luego Mene de Mauroa), Fabres Cordero (luego San Félix) y Casigua fueron segregados de este distrito en 1948 para crear el distrito Mauroa.
(12) Este distrito fué creado en 1948 con los municipios San Félix, Mene de Mauroa y Casigua del distrito Buchivacoa.
(13) Este distrito fué creado en 1945 con el municipio Tucupido del distrito Zaraza.
(14) El municipio Tucupido fué segregado de este distrito en 1945 para crear el distrito Ribas.
(15) Este distrito fué creado en 1940 con los municipios Colón y Punceres del distrito Piar.
(16) Los municipios Colón y Punceres de este distrito fueron segregados en 1940 para crear el distrito Bolívar.
(17) Los municipios Cristóbal Colón, Güiria y Punta de Piedras fueron segregados de este distrito en 1948 para crear el distrito Valdez.
(18) Este distrito fué creado en 1948 con los municipios Cristóbal Colón, Güiria y Punta de Piedras del distrito Mariño.
(19) Este distrito fué creado en 1948 con el municipio General Urdaneta del distrito Sucre.
(20) El municipio General Urdaneta fué segregado de este distrito en 1948 para crear el distrito Baralt.

FAMILIAS Y VIVIENDAS

SEGUNDA PARTE

CUADROS DETALLADOS

1950

Cuadro 14. — **Grupos censales en los centros urbanos y rurales, por entidades federales, con indicación del número de personas**

ENTIDADES FEDERALES	RESUMEN		GRUPOS FAMILIARES		GRUPOS FAMILIARES (colectividades)		Personas en situación no indicada (2)
	Número de grupos	Número de personas (1)	Número de grupos	Número de personas	Número de grupos	Número de personas	
VENEZUELA	**903.175**	**5.034.838**	**875.704**	**4.674.332**	**27.471**	**323.690**	**36.816**
Centros urbanos	**484.527**	**2.709.344**	**467.337**	**2.455.626**	**17.190**	**223.013**	**30.705**
Centros rurales	**418.648**	**2.325.494**	**408.367**	**2.218.706**	**10.281**	**100.677**	**6.111**
Distrito Federal	**127.443**	**709.602**	**122.302**	**628.632**	**5.141**	**79.551**	**1.419**
Centros urbanos	122.192	682.572	117.124	603.002	5.068	78.161	1.409
Centros rurales	5.251	27.030	5.178	25.630	73	1.390	10
Estados:							
Anzoátegui	**45.760**	**242.058**	**44.365**	**227.252**	**1.395**	**13.506**	**1.300**
Centros urbanos	25.619	132.199	24.767	121.981	852	8.942	1.276
Centros rurales	20.141	109.859	19.598	105.271	543	4.564	24
Apure	**14.805**	**88.939**	**14.665**	**83.706**	**140**	**2.548**	**2.685**
Centros urbanos	2.740	17.570	2.694	14.283	46	1.097	2.190
Centros rurales	12.065	71.369	11.971	69.423	94	1.451	495
Aragua	**36.035**	**189.891**	**35.171**	**175.432**	**864**	**10.836**	**3.623**
Centros urbanos	23.805	129.047	23.148	116.907	657	8.986	3.154
Centros rurales	12.230	60.844	12.023	58.525	207	1.850	469
Barinas	**15.192**	**79.944**	**14.748**	**75.823**	**444**	**3.936**	**185**
Centros urbanos	3.450	17.638	3.318	16.313	132	1.148	177
Centros rurales	11.742	62.306	11.430	59.510	312	2.788	8
Bolívar	**23.392**	**127.436**	**22.195**	**115.807**	**1.197**	**11.394**	**235**
Centros urbanos	11.245	59.711	10.631	53.006	614	6.651	54
Centros rurales	12.147	67.725	11.564	62.801	583	4.743	181
Carabobo	**46.548**	**242.923**	**45.519**	**227.821**	**1.029**	**13.471**	**1.631**
Centros urbanos	30.423	161.848	29.596	148.700	827	11.726	1.422
Centros rurales	16.125	81.075	15.923	79.121	202	1.745	209
Cojedes	**10.123**	**52.111**	**10.042**	**50.636**	**81**	**1.020**	**455**
Centros urbanos	3.148	16.127	3.112	15.090	36	585	452
Centros rurales	6.975	35.984	6.930	35.546	45	435	3
Falcón	**45.944**	**258.759**	**44.774**	**244.505**	**1.170**	**11.926**	**2.328**
Centros urbanos	16.259	92.397	15.605	83.152	654	7.386	1.865
Centros rurales	29.685	166.362	29.169	161.353	516	4.546	463
Guárico	**30.392**	**164.523**	**29.493**	**151.927**	**899**	**10.444**	**2.152**
Centros urbanos	11.813	64.688	11.424	56.956	389	5.958	1.774
Centros rurales	18.579	99.835	18.069	94.971	510	4.486	378
Lara	**63.720**	**368.169**	**61.361**	**341.969**	**2.359**	**24.555**	**1.645**
Centros urbanos	27.177	154.647	26.045	141.538	1.132	11.876	1.233
Centros rurales	36.543	213.522	35.316	200.431	1.227	12.679	412
Mérida	**35.743**	**211.110**	**34.829**	**198.881**	**914**	**11.702**	**527**
Centros urbanos	7.545	48.455	7.140	41.082	405	7.227	146
Centros rurales	28.198	162.655	27.689	157.799	509	4.475	381

(concluye)

Cuadro 14 (conclusión). — **Grupos censales en los centros urbanos y rurales, por entidades federales, con indicación del número de personas**

ENTIDADES FEDERALES	RESUMEN		GRUPOS FAMILIARES		GRUPOS NO FAMILIARES (colectividades)		Personas en situación no indicada (2)
	Número de grupos	Número de personas (1)	Número de grupos	Número de personas	Número de grupos	Número de personas	
Miranda	**53.356**	**276.273**	**52.015**	**260.679**	**1.341**	**14.398**	**1.196**
Centros urbanos	24.818	134.609	24.000	124.065	818	9.977	567
Centros rurales	28.538	141.664	28.015	136.614	523	4.421	629
Monagas	**31.937**	**175.560**	**31.148**	**167.089**	**789**	**7.456**	**1.015**
Centros urbanos	15.665	83.801	15.350	79.606	315	3.455	740
Centros rurales	16.272	91.759	15.798	87.483	474	4.001	275
Nueva Esparta	**13.950**	**75.899**	**13.625**	**73.350**	**325**	**2.260**	**289**
Centros urbanos	9.117	50.060	8.866	48.055	251	1.716	289
Centros rurales	4.833	25.839	4.759	25.295	74	544	—
Portuguesa	**22.333**	**122.153**	**21.185**	**108.832**	**1.148**	**11.529**	**1.792**
Centros urbanos	8.103	43.902	7.637	37.762	466	4.592	1.548
Centros rurales	14.230	78.251	13.548	71.070	682	6.937	244
Sucre	**56.733**	**333.607**	**55.553**	**320.704**	**1.180**	**11.609**	**1.294**
Centros urbanos	22.051	134.502	21.477	127.602	574	6.190	710
Centros rurales	34.682	199.105	34.076	193.102	606	5.419	584
Táchira	**50.805**	**304.181**	**49.025**	**278.999**	**1.780**	**24.102**	**1.080**
Centros urbanos	20.254	120.946	19.401	108.561	853	11.690	695
Centros rurales	30.551	183.235	29.624	170.438	927	12.412	385
Trujillo	**50.539**	**273.919**	**49.305**	**261.211**	**1.234**	**11.955**	**753**
Centros urbanos	13.289	73.209	12.773	66.428	516	6.144	637
Centros rurales	37.250	200.710	36.532	194.783	718	5.811	116
Yaracuy	**25.649**	**132.436**	**24.961**	**124.407**	**688**	**7.039**	**990**
Centros urbanos	11.082	56.779	10.744	52.461	338	3.383	935
Centros rurales	14.567	75.657	14.217	71.946	350	3.656	55
Zulia	**95.483**	**560.336**	**92.435**	**515.650**	**3.048**	**35.200**	**9.486**
Centros urbanos	72.507	421.764	70.388	388.188	2.119	24.778	8.798
Centros rurales	22.976	138.572	22.047	127.462	929	10.422	688
Territorios Federales:							
Amazonas	**1.472**	**10.582**	**1.360**	**9.397**	**112**	**1.140**	**45**
Centros urbanos	522	2.991	460	2.291	62	672	28
Centros rurales	950	7.591	900	7.106	50	468	17
Delta Amacuro	**5.696**	**33.648**	**5.524**	**31.041**	**172**	**1.916**	**691**
Centros urbanos	1.703	9.882	1.637	8.597	66	679	606
Centros rurales	3.993	23.766	3.887	22.444	106	1.237	85
Dependencias Federales	**125**	**779**	**104**	**582**	**21**	**197**	—
Centros urbanos	—	—	—	—	—	—	—
Centros rurales	125	779	104	582	21	197	—

(1) Incluye las personas en situación no indicada.
(2) Personas enumeradas fuera de grupos censales, en tránsito, a la entrada de las poblaciones o en las propias oficinas censales en los casos de empadronamiento de emergencia con motivo de la inmovilidad de la población el Día del Censo.

Cuadro 15. — **Grupos censales en los centros urbanos y rurales por entidades federales y distritos según clase, con indicación del número de personas**

ENTIDADES FEDERALES Y DISTRITOS	RESUMEN		GRUPOS FAMILIARES		GRUPOS NO FAMILIARES (colectividades)		Personas en situación no indicada (2)
	Número de grupos	Número de personas (1)	Número de grupos	Número de personas	Número de grupos	Número de personas	
VENEZUELA	**903.175**	**5.034.838**	**875.704**	**4.674.332**	**27.471**	**323.690**	**36.816**
Centros urbanos	**484.527**	**2.709.344**	**467.337**	**2.455.626**	**17.190**	**223.013**	**30.705**
Centros rurales	**418.648**	**2.325.494**	**408.367**	**2.218.706**	**10.281**	**100.677**	**6.111**
DISTRITO FEDERAL	**127.443**	**709.602**	**122.302**	**628.632**	**5.141**	**79.551**	**1.419**
Centros urbanos	**122.192**	**682.572**	**117.124**	**603.002**	**5.068**	**78.161**	**1.409**
Centros rurales	**5.251**	**27.030**	**5.178**	**25.630**	**73**	**1.390**	**10**
Dpto. Libertador	**112.014**	**623.713**	**107.369**	**552.575**	**4.645**	**70.123**	**1.015**
Centros urbanos	110.229	614.567	105.627	544.305	4.602	69.249	1.013
Centros rurales	1.785	9.146	1.742	8.270	43	874	2
Dpto. Vargas	**15.429**	**85.889**	**14.933**	**76.057**	**496**	**9.428**	**404**
Centros urbanos	11.963	68.005	11.497	58.697	466	8.912	396
Centros rurales	3.466	17.884	3.436	17.360	30	516	8
ESTADO ANZOATEGUI	**45.760**	**242.058**	**44.365**	**227.252**	**1.395**	**13.506**	**1.300**
Centros urbanos	**25.619**	**132.199**	**24.767**	**121.981**	**852**	**8.942**	**1.276**
Centros rurales	**20.141**	**109.859**	**19.598**	**105.271**	**543**	**4.564**	**24**
Aragua	**4.364**	**22.943**	**4.218**	**21.745**	**146**	**1.198**	—
Centros urbanos	1.754	8.823	1.689	8.286	65	537	—
Centros rurales	2.610	14.120	2.529	13.459	81	661	—
Bolívar	**8.539**	**46.124**	**8.310**	**43.157**	**229**	**2.889**	**78**
Centros urbanos	4.653	25.341	4.510	23.123	143	2.141	77
Centros rurales	3.886	20.783	3.800	20.034	86	748	1
Bruzual	**2.400**	**13.868**	**2.339**	**13.331**	**61**	**537**	—
Centros urbanos	476	2.828	464	2.737	12	91	—
Centros rurales	1.924	11.040	1.875	10.594	49	446	—
Cagigal	**969**	**4.851**	**930**	**4.545**	**39**	**294**	**12**
Centros urbanos	198	1.026	187	942	11	84	—
Centros rurales	771	3.825	743	3.603	28	210	12
Freites	**6.271**	**33.007**	**6.129**	**31.693**	**142**	**1.254**	**60**
Centros urbanos	3.746	18.361	3.678	17.713	68	588	60
Centros rurales	2.525	14.646	2.451	13.980	74	666	—
Independencia	**2.046**	**11.296**	**1.989**	**10.581**	**57**	**467**	**248**
Centros urbanos	582	3.358	562	2.945	20	172	241
Centros rurales	1.464	7.938	1.427	7.636	37	295	7
Libertad	**875**	**4.550**	**860**	**4.435**	**15**	**115**	—
Centros urbanos	292	1.490	289	1.469	3	21	—
Centros rurales	583	3.060	571	2.966	12	94	—

(continúa)

Cuadro 15 (continuación). — **Grupos censales en los centros urbanos y rurales por entidades federales y distritos según clase, con indicación del número de personas**

ENTIDADES FEDERALES Y DISTRITOS	RESUMEN		GRUPOS FAMILIARES		GRUPOS NO FAMILIARES (colectividades)		Personas en situación no indicada (2)
	Número de grupos	Número de personas (1)	Número de grupos	Número de personas	Número de grupos	Número de personas	
Miranda	**2.430**	**12.730**	**2.370**	**12.110**	**60**	**543**	**77**
Centros urbanos	892	4.507	870	4.217	22	213	77
Centros rurales	1.538	8.223	1.500	7.893	38	330	—
Monagas	**1.695**	**9.274**	**1.613**	**8.655**	**82**	**619**	—
Centros urbanos	—	—	—	—	—	—	—
Centros rurales	1.695	9.274	1.613	8.655	82	619	—
Peñalver	**2.081**	**11.389**	**2.054**	**11.070**	**27**	**309**	**10**
Centros urbanos	621	3.243	608	3.113	13	124	6
Centros rurales	1.460	8.146	1.446	7.957	14	185	4
Simón Rodríguez	**6.623**	**32.168**	**6.490**	**30.365**	**133**	**1.601**	**202**
Centros urbanos	6.223	29.915	6.101	28.210	122	1.503	202
Centros rurales	400	2.253	389	2.155	11	98	—
Sotillo	**7.467**	**39.858**	**7.063**	**35.565**	**404**	**3.680**	**613**
Centros urbanos	6.182	33.307	5.809	29.226	373	3.468	613
Centros rurales	1.285	6.551	1.254	6.339	31	212	—
ESTADO APURE	**14.805**	**88.939**	**14.665**	**83.706**	**140**	**2.548**	**2.685**
Centros urbanos	**2.740**	**17.570**	**2.694**	**14.283**	**46**	**1.097**	**2.190**
Centros rurales	**12.065**	**71.369**	**11.971**	**69.423**	**94**	**1.451**	**495**
Achaguas	**2.912**	**17.272**	**2.873**	**16.700**	**39**	**392**	**180**
Centros urbanos	164	1.018	158	784	6	54	180
Centros rurales	2.748	16.254	2.715	15.916	33	338	—
Muñoz	**2.010**	**12.071**	**1.989**	**11.719**	**21**	**330**	**22**
Centros urbanos	—	—	—	—	—	—	—
Centros rurales	2.010	12.071	1.989	11.719	21	330	22
Páez	**2.656**	**15.513**	**2.635**	**14.255**	**21**	**346**	**912**
Centros urbanos	403	3.211	395	2.154	8	145	912
Centros rurales	2.253	12.302	2.240	12.101	13	201	—
San Fernando	**7.227**	**44.083**	**7.168**	**41.032**	**59**	**1.480**	**1.571**
Centros urbanos	2.173	13.341	2.141	11.345	32	898	1.098
Centros rurales	5.054	30.742	5.027	29.687	27	582	473
ESTADO ARAGUA	**36.035**	**189.891**	**35.171**	**175.432**	**864**	**10.836**	**3.623**
Centros urbanos	**23.805**	**129.047**	**23.148**	**116.907**	**657**	**8.986**	**3.154**
Centros rurales	**12.230**	**60.844**	**12.023**	**58.525**	**207**	**1.850**	**469**
Girardot	**14.048**	**75.568**	**13.644**	**66.558**	**404**	**6.714**	**2.296**
Centros urbanos	11.925	65.839	11.540	57.438	385	6.374	2.027
Centros rurales	2.123	9.729	2.104	9.120	19	340	269

(continúa)

Cuadro 15 (continuación). — **Grupos censales en los centros urbanos y rurales por entidades federales y distritos según clase, con indicación del número de personas**

ENTIDADES FEDERALES Y DISTRITOS	RESUMEN		GRUPOS FAMILIARES		GRUPOS NO FAMILIARES (colectividades)		Personas en situación no indicada (2)
	Número de grupos	Número de personas (1)	Número de grupos	Número de personas	Número de grupos	Número de personas	
Mariño	**3.493**	**18.580**	**3.422**	**17.410**	**71**	**694**	**476**
Centros urbanos	2.318	12.630	2.270	11.825	48	427	378
Centros rurales	1.175	5.950	1.152	5.585	23	267	98
Ricaurte	**7.772**	**40.906**	**7.658**	**39.246**	**114**	**1.315**	**345**
Centros urbanos	3.834	20.560	3.770	19.284	64	944	332
Centros rurales	3.938	20.346	3.888	19.962	50	371	13
San Casimiro	**1.681**	**8.192**	**1.659**	**8.050**	**22**	**131**	**11**
Centros urbanos	498	2.313	489	2.265	9	37	11
Centros rurales	1.183	5.879	1.170	5.785	13	94	—
San Sebastián	**1.223**	**6.242**	**1.190**	**5.939**	**33**	**254**	**49**
Centros urbanos	579	2.976	563	2.800	16	140	36
Centros rurales	644	3.266	627	3.139	17	114	13
Sucre	**2.501**	**12.983**	**2.472**	**12.430**	**29**	**241**	**312**
Centros urbanos	2.132	11.316	2.111	10.866	21	186	264
Centros rurales	369	1.667	361	1.564	8	55	48
Urdaneta	**1.297**	**6.189**	**1.270**	**5.975**	**27**	**170**	**44**
Centros urbanos	201	1.009	198	979	3	12	18
Centros rurales	1.096	5.180	1.072	4.996	24	158	26
Zamora	**4.020**	**21.231**	**3.856**	**19.824**	**164**	**1.317**	**90**
Centros urbanos	2.318	12.404	2.207	11.450	111	866	88
Centros rurales	1.702	8.827	1.649	8.374	53	451	2
ESTADO BARINAS	**15.192**	**79.944**	**14.748**	**75.823**	**444**	**3.936**	**185**
Centros urbanos	**3.450**	**17.638**	**3.318**	**16.313**	**132**	**1.148**	**177**
Centros rurales	**11.742**	**62.306**	**11.430**	**59.510**	**312**	**2.788**	**8**
Arismendi	**2.415**	**12.735**	**2.365**	**12.258**	**50**	**335**	**142**
Centros urbanos	187	1.049	178	853	9	54	142
Centros rurales	2.228	11.686	2.187	11.405	41	281	—
Barinas	**2.719**	**13.649**	**2.602**	**12.529**	**117**	**1.081**	**39**
Centros urbanos	1.701	8.635	1.617	7.797	84	803	35
Centros rurales	1.018	5.014	985	4.732	33	278	4
Bolívar	**3.035**	**16.502**	**2.994**	**16.186**	**41**	**315**	**1**
Centros urbanos	690	3.494	670	3.308	20	186	—
Centros rurales	2.345	13.008	2.324	12.878	21	129	1
Obispos	**1.954**	**9.864**	**1.880**	**9.324**	**74**	**540**	—
Centros urbanos	372	1.947	359	1.911	13	36	—
Centros rurales	1.582	7.917	1.521	7.413	61	504	—

(continúa)

Cuadro 15 (continuación). — **Grupos censales en los centros urbanos y rurales por entidades federales y distritos según clase, con indicación del número de personas**

ENTIDADES FEDERALES Y DISTRITOS	RESUMEN		GRUPOS FAMILIARES		GRUPOS NO FAMILIARES (colectividades)		Personas en situación no indicada (2)
	Número de grupos	Número de personas (1)	Número de grupos	Número de personas	Número de grupos	Número de personas	
Pedraza	**2.400**	**13.707**	**2.272**	**12.461**	**128**	**1.245**	**1**
Centros urbanos	253	1.307	249	1.263	4	44	—
Centros rurales	2.147	12.400	2.023	11.198	124	1.201	1
Rojas	**1.419**	**7.056**	**1.407**	**6.923**	**12**	**133**	**—**
Centros urbanos	247	1.206	245	1.181	2	25	—
Centros rurales	1.172	5.850	1.162	5.742	10	108	—
Sosa	**1.250**	**6.431**	**1.228**	**6.142**	**22**	**287**	**2**
Centros urbanos	—	—	—	—	—	—	—
Centros rurales	1.250	6.431	1.228	6.142	22	287	2
ESTADO BOLIVAR	**23.392**	**127.436**	**22.195**	**115.807**	**1.197**	**11.394**	**235**
Centros urbanos	**11.245**	**59.711**	**10.631**	**53.006**	**614**	**6.651**	**54**
Centros rurales	**12.147**	**67.725**	**11.564**	**62.801**	**583**	**4.743**	**181**
Cedeño	**2.502**	**14.905**	**2.409**	**14.118**	**93**	**780**	**7**
Centros urbanos	334	1.764	314	1.608	20	150	6
Centros rurales	2.168	13.141	2.095	12.510	73	630	1
Heres	**8.063**	**44.319**	**7.492**	**39.113**	**571**	**5.026**	**180**
Centros urbanos	5.697	31.054	5.272	27.160	425	3.894	—
Centros rurales	2.366	13.265	2.220	11.953	146	1.132	180
Piar	**6.303**	**34.418**	**6.094**	**32.688**	**209**	**1.682**	**48**
Centros urbanos	2.463	13.155	2.361	12.295	102	812	48
Centros rurales	3.840	21.263	3.733	20.393	107	870	—
Roscio	**5.582**	**29.112**	**5.317**	**25.692**	**265**	**3.420**	**—**
Centros urbanos	2.751	13.738	2.684	11.943	67	1.795	—
Centros rurales	2.831	15.374	2.633	13.749	198	1.625	—
Sucre	**942**	**4.682**	**883**	**4.196**	**59**	**486**	**—**
Centros urbanos	—	—	—	—	—	—	—
Centros rurales	942	4.682	883	4.196	59	486	—
ESTADO CARABOBO	**46.548**	**242.923**	**45.519**	**227.821**	**1.029**	**13.471**	**1.631**
Centros urbanos	**30.423**	**161.848**	**29.596**	**148.700**	**827**	**11.726**	**1.422**
Centros rurales	**16.125**	**81.075**	**15.923**	**79.121**	**202**	**1.745**	**209**
Bejuma	**2.581**	**14.252**	**2.561**	**13.954**	**20**	**233**	**65**
Centros urbanos	1.082	5.693	1.071	5.512	11	136	45
Centros rurales	1.499	8.559	1.490	8.442	9	97	20
Carlos Arvelo	**6.056**	**28.944**	**5.987**	**28.180**	**69**	**614**	**150**
Centros urbanos	1.938	9.401	1.914	8.994	24	257	150
Centros rurales	4.118	19.543	4.073	19.186	45	357	—

(continúa)

Cuadro 15 (continuación). — **Grupos censales en los centros urbanos y rurales por entidades federales y distritos según clase, con indicación del número de personas**

ENTIDADES FEDERALES Y DISTRITOS	RESUMEN		GRUPOS FAMILIARES		GRUPOS NO FAMILIARES (colectividades)		Personas en situación no indicada (2)
	Número de grupos	Número de personas (1)	Número de grupos	Número de personas	Número de grupos	Número de personas	
Guacara	**4.258**	**19.697**	**4.203**	**19.247**	**55**	**444**	**6**
Centros urbanos	3.022	14.086	2.982	13.733	40	347	6
Centros rurales	1.236	5.611	1.221	5.514	15	97	—
Montalbán	**2.729**	**14.250**	**2.691**	**13.897**	**38**	**353**	—
Centros urbanos	1.408	7.106	1.384	6.871	24	235	—
Centros rurales	1.321	7.144	1.307	7.026	14	118	—
Puerto Cabello	**9.286**	**46.025**	**8.996**	**41.300**	**290**	**4.496**	**229**
Centros urbanos	7.082	35.585	6.839	31.359	243	4.047	179
Centros rurales	2.204	10.440	2.157	9.941	47	449	50
Valencia	**21.638**	**119.755**	**21.081**	**111.243**	**557**	**7.331**	**1.181**
Centros urbanos	15.891	89.977	15.406	82.231	485	6.704	1.042
Centros rurales	5.747	29.778	5.675	29.012	72	627	139
ESTADO COJEDES	**10.123**	**52.111**	**10.042**	**50.636**	**81**	**1.020**	**455**
Centros urbanos	**3.148**	**16.127**	**3.112**	**15.090**	**36**	**585**	**452**
Centros rurales	**6.975**	**35.984**	**6.930**	**35.546**	**45**	**435**	**3**
Anzoátegui	**369**	**1.736**	**365**	**1.717**	**4**	**19**	—
Centros urbanos	—	—	—	—	—	—	—
Centros rurales	369	1.736	365	1.717	4	19	—
Falcón	**2.557**	**13.234**	**2.548**	**12.868**	**9**	**96**	**270**
Centros urbanos	1.113	5.726	1.104	5.360	9	96	270
Centros rurales	1.444	7.508	1.444	7.508	—	—	—
Girardot	**656**	**3.130**	**650**	**3.066**	**6**	**64**	—
Centros urbanos	—	—	—	—	—	—	—
Centros rurales	656	3.130	650	3.066	6	64	—
Pao	**1.186**	**6.258**	**1.161**	**6.045**	**25**	**211**	**2**
Centros urbanos	—	—	—	—	—	—	—
Centros rurales	1.186	6.258	1.161	6.045	25	211	2
Ricaurte	**349**	**1.582**	**348**	**1.570**	**1**	**12**	—
Centros urbanos	—	—	—	—	—	—	—
Centros rurales	349	1.582	348	1.570	1	12	—
San Carlos	**3.545**	**18.628**	**3.517**	**17.923**	**28**	**522**	**183**
Centros urbanos	1.616	8.369	1.594	7.758	22	429	182
Centros rurales	1.929	10.259	1.923	10.165	6	93	1
Tinaco	**1.461**	**7.543**	**1.453**	**7.447**	**8**	**96**	—
Centros urbanos	419	2.032	414	1.972	5	60	—
Centros rurales	1.042	5.511	1.039	5.475	3	36	—

(continúa)

Cuadro 15 (continuación). — **Grupos censales en los centros urbanos y rurales por entidades federales y distritos según clase, con indicación del número de personas**

ENTIDADES FEDERALES Y DISTRITOS	RESUMEN		GRUPOS FAMILIARES		GRUPOS NO FAMILIARES (colectividades)		Personas en situación no indicada (2)
	Número de grupos	Número de personas (1)	Número de grupos	Número de personas	Número de grupos	Número de personas	
ESTADO FALCON	**45.944**	**258.759**	**44.774**	**244.505**	**1.170**	**11.926**	**2.328**
Centros urbanos	**16.259**	**92.397**	**15.605**	**83.152**	**654**	**7.380**	**1.865**
Centros rurales	**29.685**	166.362	**29.169**	**161.353**	**516**	**4.546**	**463**
Acosta	**3.193**	**17.770**	**3.143**	**17.442**	**50**	**323**	**5**
Centros urbanos	204	1.124	200	1.104	4	20	—
Centros rurales	2.989	16.646	2.943	16.338	46	303	5
Bolívar	**1.911**	**10.864**	**1.878**	**10.533**	**33**	**323**	**8**
Centros urbanos	409	2.373	394	2.211	15	162	—
Centros rurales	1.502	8.491	1.484	8.322	18	161	8
Buchivacoa	**2.934**	**15.608**	**2.861**	**14.921**	**73**	**685**	2
Centros urbanos	542	2.683	536	2.606	6	77	—
Centros rurales	2.392	12.925	2.325	12.315	67	608	2
Colina	**1.745**	**9.052**	**1.721**	**8.733**	**24**	**319**	—
Centros urbanos	377	2.086	362	1.872	15	214	—
Centros rurales	1.368	6.966	1.359	6.861	9	105	—
Democracia	**2.800**	**16.965**	**2.729**	**16.113**	**71**	**833**	**19**
Centros urbanos	316	1.696	312	1.665	4	31	—
Centros rurales	2.484	15.269	2.417	14.448	67	802	19
Falcón	**11.085**	**61.153**	**10.665**	**56.770**	**420**	**3.772**	**611**
Centros urbanos	5.732	30.521	5.415	27.097	317	3.033	391
Centros rurales	5.353	30.632	5.250	29.673	103	739	220
Federación	**5.280**	**31.999**	**5.136**	**30.447**	**144**	**1.379**	**173**
Centros urbanos	812	4.853	770	4.235	42	446	172
Centros rurales	4.468	27.146	4.366	26.212	102	933	1
Mauroa	**1.642**	**7.713**	**1.613**	**7.450**	**29**	**263**	—
Centros urbanos	618	3.079	605	2.928	13	151	—
Centros rurales	1.024	4.634	1.008	4.522	16	112	—
Miranda	**6.497**	**39.406**	**6.314**	**36.019**	**183**	**2.825**	**562**
Centros urbanos	4.737	29.341	4.565	26.141	172	2.649	551
Centros rurales	1.760	10.065	1.749	9.878	11	176	11
Petit	**2.082**	**10.854**	**2.043**	**10.543**	**39**	**311**	—
Centros urbanos	—	—	—	—	—	—	—
Centros rurales	2.082	10.854	2.043	10.543	39	311	—
Silva	**2.387**	**12.514**	**2.344**	**11.971**	**43**	**380**	**163**
Centros urbanos	1.425	7.856	1.402	7.587	23	225	44
Centros rurales	962	4.658	942	4.384	20	155	119

(continúa)

Cuadro 15 (continuación). — **Grupos censales en los centros urbanos y rurales por entidades federales y distritos según clase, con indicación del número de personas**

ENTIDADES FEDERALES Y DISTRITOS	RESUMEN		GRUPOS FAMILIARES		GRUPOS NO FAMILIARES (colectividades)		Personas en situación no indicada (2)
	Número de grupos	Número de personas (1)	Número de grupos	Número de personas	Número de grupos	Número de personas	
Zamora	**4.388**	**24.861**	**4.327**	**23.563**	**61**	**513**	**785**
Centros urbanos	1.087	6.785	1.044	5.706	43	372	707
Centros rurales	3.301	18.076	3.283	17.857	18	141	78
ESTADO GUARICO	**30.392**	**164.523**	**29.493**	**151.927**	**899**	**10.444**	**2.152**
Centros urbanos	**11.813**	**64.688**	**11.424**	**56.956**	**389**	**5.958**	**1.774**
Centros rurales	**18.579**	**99.835**	**18.069**	**94.971**	**510**	**4.486**	**378**
Infante	**6.434**	**35.870**	**6.200**	**32.158**	**234**	**2.796**	**916**
Centros urbanos	3.693	20.364	3.556	17.705	137	1.800	859
Centros rurales	2.741	15.506	2.644	14.453	97	996	57
Mellado	**1.044**	**5.128**	**1.008**	**4.735**	**36**	**324**	**69**
Centros urbanos	628	2.947	608	2.700	20	178	69
Centros rurales	416	2.181	400	2.035	16	146	—
Miranda	**5.389**	**27.863**	**5.237**	**26.108**	**152**	**1.383**	**372**
Centros urbanos	898	4.712	867	4.177	31	322	213
Centros rurales	4.491	23.151	4.370	21.931	121	1.061	159
Monagas	**4.661**	**24.078**	**4.519**	**22.941**	**142**	**1.085**	**52**
Centros urbanos	1.458	7.413	1.416	6.973	42	428	12
Centros rurales	3.203	16.665	3.103	15.968	100	657	40
Ribas	**2.723**	**14.352**	**2.640**	**13.670**	**83**	**682**	—
Centros urbanos	1.085	5.511	1.046	5.218	39	293	—
Centros rurales	1.638	8.841	1.594	8.452	44	389	—
Roscio	**3.990**	**23.641**	**3.831**	**19.738**	**159**	**3.229**	**674**
Centros urbanos	2.087	13.764	1.992	10.516	95	2.692	556
Centros rurales	1.903	9.877	1.839	9.222	64	537	118
Zaraza	**6.151**	**33.591**	**6.058**	**32.577**	**93**	**945**	**69**
Centros urbanos	1.964	9.977	1.939	9.667	25	245	65
Centros rurales	4.187	23.614	4.119	22.910	68	700	4
ESTADO LARA	**63.720**	**368.169**	**61.361**	**341.969**	**2.359**	**24.555**	**1.645**
Centros urbanos	**27.177**	**154.647**	**26.045**	**141.538**	**1.132**	**11.876**	**1.233**
Centros rurales	**36.543**	**213.522**	**35.316**	**200.431**	**1.227**	**12.679**	**412**
Crespo	**4.122**	**22.515**	**4.027**	**21.488**	**95**	**966**	**61**
Centros urbanos	1.007	5.318	974	4.927	33	391	—
Centros rurales	3.115	17.197	3.053	16.561	62	575	61
Iribarren	**24.292**	**139.408**	**23.399**	**129.336**	**893**	**9.324**	**748**
Centros urbanos	18.344	106.380	17.602	97.925	742	7.938	517
Centros rurales	5.948	33.028	5.797	31.411	151	1.386	231

(continúa)

Cuadro 15 (continuación). — **Grupos censales en los centros urbanos y rurales por entidades federales y distritos según clase, con indicación del número de personas**

ENTIDADES FEDERALES Y DISTRITOS	RESUMEN		GRUPOS FAMILIARES		GRUPOS NO FAMILIARES (colectividades)		Personas en situación no indicada (2)
	Número de grupos	Número de personas (1)	Número de grupos	Número de personas	Número de grupos	Número de personas	
Jiménez	**6.152**	**39.012**	**5.837**	**35.574**	**315**	**3.065**	**373**
Centros urbanos	1.152	7.072	1.089	6.082	63	617	373
Centros rurales	5.000	31.940	4.748	29.492	252	2.448	—
Morán	**9.471**	**55.195**	**9.078**	**50.823**	**393**	**4.322**	**50**
Centros urbanos	1.790	9.437	1.685	8.201	105	1.197	39
Centros rurales	7.681	45.758	7.393	42.622	288	3.125	11
Palavecino	**2.726**	**13.910**	**2.626**	**12.868**	**100**	**972**	**70**
Centros urbanos	1.045	5.195	1.011	4.875	34	281	39
Centros rurales	1.681	8.715	1.615	7.993	66	691	31
Torres	**11.558**	**66.300**	**11.171**	**61.785**	**387**	**4.318**	**197**
Centros urbanos	3.235	17.869	3.133	16.616	102	1.131	122
Centros rurales	8.323	48.431	8.038	45.169	285	3.187	75
Urdaneta	**5.399**	**31.829**	**5.223**	**30.095**	**176**	**1.588**	**146**
Centros urbanos	604	3.376	551	2.912	53	321	143
Centros rurales	4.795	28.453	4.672	27.183	123	1.267	3
ESTADO MERIDA	**35.743**	**211.110**	**34.829**	**198.881**	**914**	**11.702**	**527**
Centros urbanos	**7.545**	**48.455**	**7.140**	**41.082**	**405**	**7.227**	**146**
Centros rurales	**28.198**	**162.655**	**27.689**	**157.799**	**509**	**4.475**	**381**
Campo Elías	**5.382**	**31.223**	**5.263**	**30.131**	**119**	**1.072**	**20**
Centros urbanos	511	3.158	495	2.985	16	153	20
Centros rurales	4.871	28.065	4.768	27.146	103	919	—
Justo Briceño	**2.338**	**13.078**	**2.275**	**12.578**	**63**	**474**	**26**
Centros urbanos	—	—	—	—	—	—	—
Centros rurales	2.338	13.078	2.275	12.578	63	474	26
Libertador	**10.326**	**64.950**	**10.033**	**59.181**	**293**	**5.607**	**162**
Centros urbanos	3.784	26.353	3.557	21.443	227	4.870	40
Centros rurales	6.542	38.597	6.476	37.738	66	737	122
Miranda	**2.166**	**11.309**	**2.130**	**10.952**	**36**	**325**	**32**
Centros urbanos	398	1.972	381	1.768	17	189	15
Centros rurales	1.768	9.337	1.749	9.184	19	136	17
Rangel	**2.153**	**11.907**	**2.096**	**11.473**	**57**	**434**	—
Centros urbanos	—	—	—	—	—	—	—
Centros rurales	2.153	11.907	2.096	11.473	57	434	—
Rivas Dávila	**2.715**	**15.594**	**2.684**	**15.375**	**31**	**219**	—
Centros urbanos	—	—	—	—	—	—	—
Centros rurales	2.715	15.594	2.684	15.375	31	219	—

(continúa)

Cuadro 15 (continuación). — **Grupos censales en los centros urbanos y rurales por entidades federales y distritos según clase, con indicación del número de personas**

ENTIDADES FEDERALES Y DISTRITOS	RESUMEN		GRUPOS FAMILIARES		GRUPOS NO FAMILIARES (colectividades)		Personas en situación no indicada (2)
	Número de grupos	Número de personas (1)	Número de grupos	Número de personas	Número de grupos	Número de personas	
Sucre	**3.851**	**22.533**	**3.748**	**21.444**	**103**	**835**	**254**
Centros urbanos	440	2.565	413	2.229	27	298	38
Centros rurales	3.411	19.968	3.335	19.215	76	537	216
Tovar	**6.812**	**40.516**	**6.600**	**37.747**	**212**	**2.736**	**33**
Centros urbanos	2.412	14.407	2.294	12.657	118	1.717	33
Centros rurales	4.400	26.109	4.306	25.090	94	1.019	—
ESTADO MIRANDA	**53.356**	**276.273**	**52.015**	**260.679**	**1.341**	**14.398**	**1.196**
Centros urbanos	**24.818**	**134.609**	**24.000**	**124.065**	**818**	**9.977**	**567**
Centros rurales	**28.538**	**141.664**	**28.015**	**136.614**	**523**	**4.421**	**629**
Acevedo	**5.920**	**28.699**	**5.793**	**27.366**	**127**	**1.173**	**160**
Centros urbanos	822	3.967	804	3.704	18	214	49
Centros rurales	5.098	24.732	4.989	23.662	109	959	111
Brión	**2.910**	**14.286**	**2.831**	**13.616**	**79**	**670**	—
Centros urbanos	1.377	6.812	1.323	6.382	54	430	—
Centros rurales	1.533	7.474	1.508	7.234	25	240	—
Guaicaipuro	**7.869**	**42.121**	**7.709**	**39.278**	**160**	**2.610**	**233**
Centros urbanos	2.924	16.720	2.844	14.621	80	2.040	59
Centros rurales	4.945	25.401	4.865	24.657	80	570	174
Lander	**5.029**	**27.648**	**4.985**	**26.700**	**44**	**644**	**304**
Centros urbanos	1.364	9.549	1.323	8.786	41	463	300
Centros rurales	3.665	18.099	3.662	17.914	3	181	4
Páez	**4.123**	**20.850**	**3.913**	**19.102**	**210**	**1.746**	**2**
Centros urbanos	786	4.083	726	3.461	60	620	2
Centros rurales	3.337	16.767	3.187	15.641	150	1.126	—
Paz Castillo	**4.722**	**22.068**	**4.670**	**21.632**	**52**	**436**	—
Centros urbanos	1.988	9.138	1.951	8.823	37	315	—
Centros rurales	2.734	12.930	2.719	12.809	15	121	—
Plaza	**1.431**	**7.089**	**1.400**	**6.822**	**31**	**267**	—
Centros urbanos	741	3.893	717	3.705	24	188	—
Centros rurales	690	3.196	683	3.117	7	79	—
Sucre	**14.806**	**80.854**	**14.315**	**75.143**	**491**	**5.652**	**59**
Centros urbanos	12.598	69.092	12.155	63.820	443	5.213	59
Centros rurales	2.208	11.762	2.160	11.323	48	439	—
Urdaneta	**3.829**	**18.105**	**3.715**	**16.991**	**114**	**896**	**218**
Centros urbanos	1.155	5.592	1.115	5.237	40	307	48
Centros rurales	2.674	12.513	2.600	11.754	74	589	170

(continúa)

Cuadro 15 (continuación). — **Grupos censales en los centros urbanos y rurales por entidades federales y distritos según clase, con indicación del número de personas**

ENTIDADES FEDERALES Y DISTRITOS	RESUMEN		GRUPOS FAMILIARES		GRUPOS NO FAMILIARES (colectividades)		Personas en situación no indicada (2)
	Número de grupos	Número de personas (1)	Número de grupos	Número de personas	Número de grupos	Número de personas	
Zamora	**2.717**	**14.553**	**2.684**	**14.029**	**33**	**304**	**220**
Centros urbanos	1.063	5.763	1.042	5.526	21	187	50
Centros rurales	1.654	8.790	1.642	8.503	12	117	170
ESTADO MONAGAS	**31.937**	**175.560**	**31.148**	**167.089**	**789**	**7.456**	**1.015**
Centros urbanos	**15.665**	**83.801**	**15.350**	**79.606**	**315**	**3.455**	**740**
Centros rurales	**16.272**	**91.759**	**15.798**	**87.483**	**474**	**4.001**	**275**
Acosta	**2.863**	**16.196**	**2.766**	**15.243**	**97**	**953**	—
Centros urbanos	587	3.015	576	2.881	11	134	—
Centros rurales	2.276	13.181	2.190	12.362	86	819	—
Bolívar	**6.749**	**33.627**	**6.670**	**32.709**	**79**	**910**	**8**
Centros urbanos	5.287	26.583	5.228	25.827	59	753	3
Centros rurales	1.462	7.044	1.442	6.882	20	157	5
Caripe	**2.748**	**16.145**	**2.650**	**15.335**	**98**	**808**	**2**
Centros urbanos	415	2.533	394	2.386	21	145	2
Centros rurales	2.333	13.612	2.256	12.949	77	663	—
Cedeño	**2.898**	**16.462**	**2.819**	**15.812**	**79**	**582**	**68**
Centros urbanos	780	4.432	772	4.332	8	62	38
Centros rurales	2.118	12.030	2.047	11.480	71	520	30
Maturín	**11.929**	**66.135**	**11.636**	**62.248**	**293**	**3.089**	**798**
Centros urbanos	7.693	42.230	7.507	39.493	186	2.135	602
Centros rurales	4.236	23.905	4.129	22.755	107	954	196
Piar	**1.451**	**8.589**	**1.393**	**8.056**	**58**	**489**	**44**
Centros urbanos	251	1.487	241	1.396	10	91	—
Centros rurales	1.200	7.102	1.152	6.660	48	398	44
Sotillo	**3.299**	**18.406**	**3.214**	**17.686**	**85**	**625**	**95**
Centros urbanos	652	3.521	632	3.291	20	135	95
Centros rurales	2.647	14.885	2.582	14.395	65	490	—
ESTADO NUEVA ESPARTA	**13.950**	**75.899**	**13.625**	**73.350**	**325**	**2.260**	**289**
Centros urbanos	**9.117**	**50.060**	**8.866**	**48.055**	**251**	**1.716**	**289**
Centros rurales	**4.833**	**25.839**	**4.759**	**25.295**	**74**	**544**	—
Arismendi	**2.028**	**11.717**	**2.011**	**11.523**	**17**	**194**	—
Centros urbanos	971	5.545	962	5.416	9	129	—
Centros rurales	1.057	6.172	1.049	6.107	8	65	—
Díaz	**3.583**	**18.473**	**3.503**	**17.900**	**80**	**475**	**98**
Centros urbanos	1.290	6.947	1.257	6.645	33	204	98
Centros rurales	2:293	11.526	2.246	11.255	47	271	—

(continúa)

Cuadro 15 (continuación). — **Grupos censales en los centros urbanos y rurales por entidades federales y distritos según clase, con indicación del número de personas**

ENTIDADES FEDERALES Y DISTRITOS	RESUMEN		GRUPOS FAMILIARES		GRUPOS NO FAMILIARES (colectividades)		Personas en situación no indicada (2)
	Número de grupos	Número de personas (1)	Número de grupos	Número de personas	Número de grupos	Número de personas	
Gómez	**2.222**	**10.691**	**2.211**	**10.637**	**11**	**54**	—
Centros urbanos	1.850	9.111	1.840	9.058	10	53	—
Centros rurales	372	1.580	371	1.579	1	1	—
Maneiro	**1.578**	**9.374**	**1.486**	**8.869**	**92**	**497**	**8**
Centros urbanos	1.061	6.065	979	5.637	82	420	8
Centros rurales	517	3.309	507	3.232	10	77	—
Marcano	**1.461**	**7.057**	**1.428**	**6.775**	**33**	**235**	**47**
Centros urbanos	1.317	6.396	1.287	6.206	30	143	47
Centros rurales	144	661	141	569	3	92	—
Mariño	**3.078**	**18.587**	**2.986**	**17.646**	**92**	**805**	**136**
Centros urbanos	2.628	15.996	2.541	15.093	87	767	136
Centros rurales	450	2.591	445	2.553	5	38	—
ESTADO PORTUGUESA	**22.333**	**122.153**	**21.185**	**108.832**	**1.148**	**11.529**	**1.792**
Centros urbanos	**8.103**	**43.902**	**7.637**	**37.762**	**466**	**4.592**	**1.548**
Centros rurales	**14.230**	**78.251**	**13.548**	**71.070**	**682**	**6.937**	**244**
Araure	**3.729**	**19.756**	**3.581**	**18.367**	**148**	**1.368**	**21**
Centros urbanos	1.350	6.744	1.311	6.341	39	382	21
Centros rurales	2.379	13.012	2.270	12.026	109	986	—
Esteller	**1.881**	**9.389**	**1.834**	**8.637**	**47**	**439**	**313**
Centros urbanos	470	2.613	464	2.290	6	37	286
Centros rurales	1.411	6.776	1.370	6.347	41	402	27
Guanare	**3.355**	**19.261**	**3.132**	**16.070**	**223**	**2.624**	**567**
Centros urbanos	1.337	8.143	1.222	6.303	115	1.321	519
Centros rurales	2.018	11.118	1.910	9.767	108	1.303	48
Guanarito	**837**	**4.258**	**797**	**3.842**	**40**	**405**	**11**
Centros urbanos	—	—	—	—	—	—	—
Centros rurales	837	4.258	797	3.842	40	405	11
Ospino	**1.418**	**7.587**	**1.375**	**7.018**	**43**	**569**	—
Centros urbanos	—	—	—	—	—	—	—
Centros rurales	1.418	7.587	1.375	7.018	43	569	—
Páez	**3.938**	**19.444**	**3.735**	**17.446**	**203**	**1.827**	**171**
Centros urbanos	3.344	16.542	3.180	14.909	164	1.462	171
Centros rurales	594	2.902	555	2.537	39	365	—
Sucre	**4.954**	**30.252**	**4.714**	**27.599**	**240**	**2.204**	**449**
Centros urbanos	908	6.001	847	4.990	61	599	412
Centros rurales	4.046	24.251	3.867	22.609	179	1.605	37
Turén	**2.221**	**12.206**	**2.017**	**9.853**	**204**	**2.093**	**260**
Centros urbanos	694	3.859	613	2.929	81	791	139
Centros rurales	1.527	8.347	1.404	6.924	123	1.302	121

(continúa)

Cuadro 15 (continuación). — **Grupos censales en los centros urbanos y rurales por entidades federales y distritos según clase, con indicación del número de personas**

ENTIDADES FEDERALES Y DISTRITOS	RESUMEN		GRUPOS FAMILIARES		GRUPOS NO FAMILIARES (colectividades)		Personas en situación no indicada (2)
	Número de grupos	Número de personas (1)	Número de grupos	Número de personas	Número de grupos	Número de personas	
ESTADO SUCRE	**56.733**	**333.607**	**55.553**	**320.704**	**1.180**	**11.609**	**1.294**
Centros urbanos	**22.051**	**134.502**	**21.477**	**127.602**	**574**	**6.190**	**710**
Centros rurales	**34.682**	**199.105**	**34.076**	**193.102**	**606**	**5.419**	**584**
Arismendi	**8.610**	**48.812**	**8.483**	**47.763**	**127**	**962**	**87**
Centros urbanos	2.014	11.459	1.958	10.959	56	415	85
Centros rurales	6.596	37.353	6.525	36.804	71	547	2
Benítez	**4.938**	**25.529**	**4.861**	**24.829**	**77**	**565**	**135**
Centros urbanos	793	4.163	777	3.899	16	152	112
Centros rurales	4.145	21.366	4.084	20.930	61	413	23
Bermúdez	**9.427**	**55.330**	**9.234**	**52.652**	**193**	**2.101**	**577**
Centros urbanos	4.995	30.395	4.869	28.576	126	1.542	277
Centros rurales	4.432	24.935	4.365	24.076	67	559	300
Mariño	**2.777**	**14.908**	**2.727**	**14.373**	**50**	**411**	**124**
Centros urbanos	1.019	5.195	997	4.956	22	174	65
Centros rurales	1.758	9.713	1.730	9.417	28	237	59
Mejía	**2.638**	**15.692**	**2.604**	**15.273**	**34**	**390**	**29**
Centros urbanos	710	4.075	698	3.987	12	84	4
Centros rurales	1.928	11.617	1.906	11.286	22	306	25
Montes	**5.827**	**35.695**	**5.653**	**34.024**	**174**	**1.630**	**41**
Centros urbanos	1.295	8.784	1.228	8.215	67	565	4
Centros rurales	4.532	26.911	4.425	25.809	107	1.065	37
Ribero	**6.592**	**37.820**	**6.465**	**36.671**	**127**	**1.019**	**130**
Centros urbanos	1.622	9.270	1.588	8.984	34	286	—
Centros rurales	4.970	28.550	4.877	27.687	93	733	130
Sucre	**12.732**	**82.104**	**12.379**	**77.871**	**353**	**4.133**	**100**
Centros urbanos	8.097	52.323	7.876	49.393	221	2.831	99
Centros rurales	4.635	29.781	4.503	28.478	132	1.302	1
Valdez	**3.192**	**17.717**	**3.147**	**17.248**	**45**	**398**	**71**
Centros urbanos	1.506	8.838	1.486	8.633	20	141	64
Centros rurales	1.686	8.879	1.661	8.615	25	257	7
ESTADO TACHIRA	**50.805**	**304.181**	**49.025**	**278.999**	**1.780**	**24.102**	**1.080**
Centros urbanos	**20.254**	**120.946**	**19.401**	**108.561**	**853**	**11.690**	**695**
Centros rurales	**30.551**	**183.235**	**29.624**	**170.438**	**927**	**12.412**	**385**
Ayacucho	**4.402**	**25.125**	**4.245**	**23.268**	**157**	**1.720**	**137**
Centros urbanos	1.681	8.993	1.619	8.154	62	782	57
Centros rurales	2.721	16.132	2.626	15.114	95	938	80

(continúa)

Cuadro 15 (continuación). — **Grupos censales en los centros urbanos y rurales por entidades federales y distritos según clase, con indicación del número de personas**

ENTIDADES FEDERALES Y DISTRITOS	RESUMEN		GRUPOS FAMILIARES		GRUPOS NO FAMILIARES (colectividades)		Personas en situación no indicada (2)
	Número de grupos	Número de personas (1)	Número de grupos	Número de personas	Número de grupos	Número de personas	
Bolívar	**3.601**	**22.521**	**3.475**	**20.610**	**126**	**1.911**	—
Centros urbanos	2.117	12.897	2.032	11.576	85	1.321	—
Centros rurales	1.484	9.624	1.443	9.034	41	590	—
Capacho	**2.747**	**16.063**	**2.707**	**15.351**	**40**	**623**	**89**
Centros urbanos	718	4.255	697	3.771	21	395	89
Centros rurales	2.029	11.808	2.010	11.580	19	228	—
Cárdenas	**5.513**	**31.380**	**5.417**	**30.206**	**96**	**1.170**	**4**
Centros urbanos	1.494	8.860	1.441	8.068	53	792	—
Centros rurales	4.019	22.520	3.976	22.138	43	378	4
Jáuregui	**8.763**	**51.194**	**8.473**	**47.856**	**290**	**3.196**	**142**
Centros urbanos	1.852	10.782	1.730	9.296	122	1.388	98
Centros rurales	6.911	40.412	6.743	38.560	168	1.808	44
Junín	**4.795**	**30.048**	**4.565**	**26.704**	**230**	**3.326**	**18**
Centros urbanos	1.922	11.602	1.839	10.392	83	1.198	12
Centros rurales	2.873	18.446	2.726	16.312	147	2.128	6
Lobatera	**1.592**	**8.695**	**1.568**	**8.473**	**24**	**205**	**17**
Centros urbanos	—	—	—	—	—	—	—
Centros rurales	1.592	8.695	1.568	8.473	24	205	17
San Cristóbal	**13.559**	**85.291**	**12.913**	**74.690**	**646**	**10.077**	**524**
Centros urbanos	9.537	58.079	9.149	52.079	388	5.561	439
Centros rurales	4.022	27.212	3.764	22.611	258	4.516	85
Uribante	**5.833**	**33.864**	**5.662**	**31.841**	**171**	**1.874**	**149**
Centros urbanos	933	5.478	894	5.225	39	253	—
Centros rurales	4.900	28.386	4.768	26.616	132	1.621	149
ESTADO TRUJILLO	**50.539**	**273.919**	**49.305**	**261.211**	**1.234**	**11.955**	**753**
Centros urbanos	**13.289**	**73.209**	**12.773**	**66.428**	**516**	**6.144**	**637**
Centros rurales	**37.250**	**200.710**	**36.532**	**194.783**	**718**	**5.811**	**116**
Betijoque	**4.200**	**20.489**	**4.068**	**19.567**	**132**	**922**	—
Centros urbanos	2.237	10.892	2.192	10.609	45	283	—
Centros rurales	1.963	9.597	1.876	8.958	87	639	—
Boconó	**11.591**	**63.274**	**11.338**	**60.894**	**253**	**2.369**	**11**
Centros urbanos	1.731	9.199	1.661	8.394	70	805	—
Centros rurales	9.860	54.075	9.677	52.500	183	1.564	11
Carache	**8.635**	**46.722**	**8.377**	**44.642**	**258**	**2.080**	—
Centros urbanos	699	3.586	652	3.197	47	389	—
Centros rurales	7.936	43.136	7.725	41.445	211	1.691	—

(continúa)

Cuadro 15 (continuación). — **Grupos censales en los centros urbanos y rurales por entidades federales y distritos según clase, con indicación del número de personas**

ENTIDADES FEDERALES Y DISTRITOS	RESUMEN		GRUPOS FAMILIARES		GRUPOS NO FAMILIARES (colectividades)		Personas en situación no indicada (2)
	Número de grupos	Número de personas (1)	Número de grupos	Número de personas	Número de grupos	Número de personas	
Escuque	**3.717**	**18.760**	**3.681**	**18.470**	**36**	**278**	**12**
Centros urbanos	767	3.725	754	3.625	13	88	12
Centros rurales	2.950	15.035	2.927	14.845	23	190	—
Trujillo	**10.177**	**56.220**	**9.998**	**53.659**	**179**	**2.489**	**72**
Centros urbanos	3.187	18.253	3.098	16.427	89	1.775	51
Centros rurales	6.990	37.967	6.900	37.232	90	714	21
Urdaneta	**3.975**	**21.053**	**3.962**	**20.989**	**13**	**64**	—
Centros urbanos	—	—	—	—	—	—	—
Centros rurales	3.975	21.053	3.962	20.989	13	64	—
Valera	**8.244**	**47.401**	**7.881**	**42.990**	**363**	**3.753**	**658**
Centros urbanos	4.668	27.554	4.416	24.176	252	2.804	574
Centros rurales	3.576	19.847	3.465	18.814	111	949	84
ESTADO YARACUY	**25.649**	**132.436**	**24.961**	**124.407**	**688**	**7.039**	**990**
Centros urbanos	**11.082**	**56.779**	**10.744**	**52.461**	**338**	**3.383**	**935**
Centros rurales	**14.567**	**75.657**	**14.217**	**71.946**	**350**	**3.656**	**55**
Bolívar	**2.543**	**13.520**	**2.480**	**12.958**	**63**	**514**	**48**
Centros urbanos	823	4.209	811	4.030	12	131	48
Centros rurales	1.720	9.311	1.669	8.928	51	383	—
Bruzual	**2.975**	**15.000**	**2.851**	**13.689**	**124**	**1.308**	**3**
Centros urbanos	1.728	8.208	1.161	7.632	67	573	3
Centros rurales	1.247	6.792	1.690	6.057	57	735	—
Nirgua	**6.115**	**32.792**	**5.996**	**31.672**	**119**	**1.069**	**51**
Centros urbanos	964	4.827	940	4.563	24	254	10
Centros rurales	5.151	27.965	5.056	27.109	95	815	41
San Felipe	**6.318**	**32.835**	**6.069**	**29.445**	**249**	**2.594**	**796**
Centros urbanos	4.416	23.999	4.241	21.383	175	1.834	782
Centros rurales	1.902	8.836	1.828	8.062	74	760	14
Sucre	**2.653**	**13.565**	**2.607**	**12.919**	**46**	**590**	**56**
Centros urbanos	786	4.220	772	3.975	14	189	56
Centros rurales	1.867	9.345	1.835	8.944	32	401	—
Urachiche	**1.743**	**8.470**	**1.731**	**8.357**	**12**	**101**	**12**
Centros urbanos	977	4.569	972	4.519	5	38	12
Centros rurales	766	3.901	759	3.838	7	63	—
Yaritagua	**3.302**	**16.254**	**3.227**	**15.367**	**75**	**863**	**24**
Centros urbanos	1.388	6.747	1.347	6.359	41	364	24
Centros rurales	1.914	9.507	1.880	9.008	34	499	—

(continúa)

Cuadro 15 (continuación). — **Grupos censales en los centros urbanos y rurales por entidades federales y distritos según clase, con indicación del número de personas**

ENTIDADES FEDERALES Y DISTRITOS	RESUMEN		GRUPOS FAMILIARES		GRUPOS NO FAMILIARES (colectividades)		Personas en situación no indicada (2)
	Número de grupos	Número de personas (1)	Número de grupos	Número de personas	Número de grupos	Número de personas	
ESTADO ZULIA	**95.483**	**560.336**	**92.435**	**515.650**	**3.048**	**35.200**	**9.486**
Centros urbanos	**72.507**	**421.764**	**70.388**	**388.188**	**2.119**	**24.778**	**8.798**
Centros rurales	**22.976**	**138.572**	**22.047**	**127.462**	**929**	**10.422**	**688**
Baralt	**4.215**	**21.760**	**4.072**	**19.695**	**143**	**1.329**	**736**
Centros urbanos	2.494	12.942	2.429	11.732	65	619	591
Centros rurales	1.721	8.818	1.643	7.963	78	710	145
Bolívar	**20.215**	**103.628**	**19.755**	**99.071**	**460**	**3.984**	**573**
Centros urbanos	17.242	87.638	16.873	83.814	369	3.278	546
Centros rurales	2.973	15.990	2.882	15.257	91	706	27
Colón	**7.001**	**44.287**	**6.520**	**39.112**	**481**	**5.085**	**90**
Centros urbanos	2.959	18.310	2.759	16.116	200	2.156	38
Centros rurales	4.042	25.977	3.761	22.996	281	2.929	52
Mara	**4.446**	**28.551**	**4.310**	**25.827**	**136**	**1.604**	**1.120**
Centros urbanos	1.520	10.173	1.470	8.576	50	491	1.106
Centros rurales	2.926	18.378	2.840	17.251	86	1.113	14
Maracaibo	**44.733**	**271.599**	**43.450**	**248.882**	**1.283**	**17.418**	**5.299**
Centros urbanos	41.832	252.573	40.618	231.421	1.214	15.882	5.270
Centros rurales	2.901	19.026	2.832	17.461	69	1.536	29
Miranda	**2.715**	**16.518**	**2.670**	**16.039**	**45**	**439**	**40**
Centros urbanos	674	3.959	664	3.831	10	128	—
Centros rurales	2.041	12.559	2.006	12.208	35	311	40
Páez	**3.297**	**21.540**	**3.253**	**21.070**	**44**	**453**	**17**
Centros urbanos	186	1.297	186	1.285	—	—	12
Centros rurales	3.111	20.243	3.067	19.785	44	453	5
Perijá	**3.876**	**24.916**	**3.645**	**21.405**	**231**	**2.257**	**1.254**
Centros urbanos	2.655	17.437	2.547	15.391	108	1.041	1.005
Centros rurales	1.221	7.479	1.098	6.014	123	1.216	249
Sucre	**2.887**	**13.850**	**2.722**	**11.781**	**165**	**1.947**	**122**
Centros urbanos	1.069	5.225	1.013	4.544	56	596	85
Centros rurales	1.818	8.625	1.709	7.237	109	1.351	37
Urdaneta	**2.098**	**13.687**	**2.038**	**12.768**	**60**	**684**	**235**
Centros urbanos	1.876	12.210	1.829	11.478	47	587	145
Centros rurales	222	1.477	209	1.290	13	97	90

(concluye)

Cuadro 15 (conclusión). — **Grupos censales en los centros urbanos y rurales por entidades federales y distritos según clase, con indicación del número de personas**

ENTIDADES FEDERALES Y DISTRITOS	RESUMEN		GRUPOS FAMILIARES		GRUPOS NO FAMILIARES (colectividades)		Personas en situación no indicada (2)
	Número de grupos	Número de personas (1)	Número de grupos	Número de personas	Número de grupos	Número de personas	
TERRITORIO FEDERAL AMAZONAS	**1.472**	**10.582**	**1.360**	**9.397**	**112**	**1.140**	**45**
Centros urbanos	**522**	**2.991**	**460**	**2.291**	**62**	**672**	**28**
Centros rurales	**950**	**7.591**	**900**	**7.106**	**50**	**468**	**17**
Dpto. Atabapo	**248**	**2.307**	224	**2.081**	**24**	**226**	—
Centros urbanos	—	—	—	—	—	—	—
Centros rurales	248	2.307	224	2.081	24	226	—
Dpto. Atures	**821**	**5.605**	**751**	**4.817**	**70**	**743**	**45**
Centros urbanos	522	2.991	460	2.291	62	672	28
Centros rurales	299	2.614	291	2.526	8	71	17
Dpto. Casiquiare	**252**	**1.566**	**245**	**1.505**	**7**	**61**	—
Centros urbanos	—	—	—	—	—	—	—
Centros rurales	252	1.566	245	1.505	7	61	—
Dpto. Río Negro	**151**	**1.104**	**140**	**994**	**11**	**110**	—
Centros urbanos	—	—	—	—	—	—	—
Centros rurales	151	1.104	140	994	11	110	—
TERRITORIO FEDERAL DELTA AMACURO	**5.696**	**33.648**	**5.524**	**31.041**	**172**	**1.916**	**691**
Centros urbanos	**1.703**	**9.882**	**1.637**	**8.597**	**66**	**679**	**606**
Centros rurales	**3.993**	**23.766**	**3.887**	**22.444**	**106**	**1.237**	**85**
Dpto. Antonio Díaz	**999**	**7.197**	**948**	**6.698**	**51**	**499**	—
Centros urbanos	—	—	—	—	—	—	—
Centros rurales	999	7.197	948	6.698	51	499	—
Dpto. Pedernales	**733**	**3.394**	**728**	**3.216**	**5**	**76**	**102**
Centros urbanos	327	1.710	323	1.539	4	69	102
Centros rurales	406	1.684	405	1.677	1	7	—
Dpto. Tucupita	**3.964**	**23.057**	**3.848**	**21.127**	**116**	**1.341**	**589**
Centros urbanos	1.376	8.172	1.314	7.058	62	610	504
Centros rurales	2.588	14.885	2.534	14.069	54	731	85
DEPENDENCIAS FEDERALES	**125**	**779**	**104**	**582**	**21**	**197**	—
Centros urbanos	—	—	—	—	—	—	—
Centros rurales	**125**	**779**	**104**	**582**	**21**	**197**	—

(1) Incluye las personas en situación no indicada
(2) Personas enumeradas fuera de grupos censales, en tránsito, a la entrada de las poblaciones o en las propias oficinas censales en los casos de empadronamiento de emergencia con motivo de la inmovilidad de la población el Día del Censo.

Cuadro 16. — **Grupos familiares por entidades federales, clasificados según el número de personas por grupo**

ENTIDADES FEDERALES	TOTALES	1 persona	2 personas	3 personas	4 personas	5 personas	6 personas	7 personas	8 personas	9 personas	10 y más personas
VENEZUELA:											
Grupos	**875.704**	**61.144**	**94.779**	**113.080**	**120.186**	**113.537**	**100.041**	**82.047**	**63.663**	**45.005**	**82.222**
Personas	**4.674.332**	**61.144**	**189.558**	**339.240**	**480.744**	**567.685**	**600.246**	**574.329**	**509.304**	**405.045**	**947.037**
Distrito Federal:											
Grupos	122.302	10.756	15.672	16.832	16.438	14.487	12.347	10.106	7.930	5.813	11.921
Personas	628.632	10.756	31.344	50.496	65.752	72.435	74.082	70.742	63.440	52.317	137.268
Estados:											
Anzoátegui:											
Grupos	44.365	3.180	5.176	6.028	6.243	5.806	5.084	4.184	3.147	2.094	3.423
Personas	227.252	3.180	10.352	18.084	24.972	29.030	30.504	29.288	25.176	18.846	37.820
Apure:											
Grupos	14.665	727	1.674	1.865	1.949	1.790	1.590	1.368	1.043	792	1.867
Personas	83.706	727	3.348	5.595	7.796	8.950	9.540	9.576	8.344	7.128	22.702
Aragua:											
Grupos	35.171	3.313	4.394	4.906	4.872	4.311	3.750	2.945	2.329	1.541	2.810
Personas	175.432	3.313	8.788	14.718	19.488	21.555	22.500	20.615	18.632	13.869	31.954
Barinas:											
Grupos	14.748	793	1.815	2.189	2.174	2.051	1.723	1.281	943	693	1.086
Personas	75.823	793	3.630	6.567	8.696	10.255	10.338	8.967	7.544	6.237	12.796
Bolívar:											
Grupos	22.195	1.979	2.791	2.996	2.916	2.573	2.274	1.858	1.457	1.065	2.286
Personas	115.807	1.979	5.582	8.988	11.664	12.865	13.644	13.006	11.656	9.585	26.838
Carabobo:											
Grupos	45.519	4.022	5.588	6.334	6.539	5.882	4.968	3.965	2.909	2.094	3.218
Personas	227.821	4.022	11.176	19.002	26.156	29.410	29.808	27.755	23.272	18.846	38.374
Cojedes:											
Grupos	10.042	519	1.137	1.478	1.569	1.447	1.247	937	699	438	571
Personas	50.636	519	2.274	4.434	6.276	7.235	7.482	6.559	5.592	3.942	6.323
Falcón:											
Grupos	44.774	2.636	4.438	5.635	6.166	5.945	5.432	4.339	3.450	2.470	4.263
Personas	244.505	2.636	8.876	16.905	24.664	29.725	32.592	30.373	27.600	22.230	48.904
Guárico:											
Grupos	29.493	1.720	3.436	4.266	4.298	3.921	3.444	2.751	1.962	1.377	2.318
Personas	151.927	1.720	6.872	12.798	17.192	19.605	20.664	19.257	15.696	12.393	25.730
Lara:											
Grupos	61.361	3.587	5.965	7.290	8.407	8.009	7.243	5.949	4.696	3.327	6.888
Personas	341.969	3.587	11.930	21.870	33.628	40.045	43.458	41.643	37.568	29.943	78.297
Mérida:											
Grupos	34.829	1.356	2.814	4.159	4.790	4.813	4.394	3.659	2.981	2.099	3.764
Personas	198.881	1.356	5.628	12.477	19.160	24.065	26.364	25.613	23.848	18.891	41.479

(concluye)

Cuadro 16 (conclusión). — **Grupos familiares por entidades federales, clasificados según el número de personas por grupo**

ENTIDADES FEDERALES	TOTALES	1 persona	2 personas	3 personas	4 personas	5 personas	6 personas	7 personas	8 personas	9 personas	10 y más personas
Miranda:											
Grupos	52.015	4.616	6.678	7.171	7.358	6.658	5.491	4.522	3.449	2.296	3.776
Personas	260.679	4.616	13.356	21.513	29.432	33.290	32.946	31.654	27.592	20.664	45.616
Monagas:											
Grupos	31.148	2.438	2.990	3.590	4.188	4.154	3.729	3.142	2.431	1.720	2.766
Personas	167.089	2.438	5.980	10.770	16.752	20.770	22.374	21.994	19.448	15.480	31.083
Nueva Esparta:											
Grupos	13.625	874	1.385	1.644	1.936	1.872	1.654	1.300	1.040	710	1.210
Personas	73.350	874	2.770	4.932	7.744	9.360	9.924	9.100	8.320	6.390	13.936
Portuguesa:											
Grupos	21.185	1.457	2.353	2.926	3.232	2.920	2.484	1.893	1.376	933	1.611
Personas	108.832	1.457	4.706	8.778	12.928	14.600	14.904	13.251	11.008	8.397	18.803
Sucre:											
Grupos	55.553	2.877	4.312	6.028	7.139	7.512	7.132	6.190	4.874	3.388	6.101
Personas	320.704	2.877	8.624	18.084	28.556	37.560	42.792	43.330	38.992	30.492	69.397
Táchira:											
Grupos	49.025	2.725	4.265	5.695	6.486	6.575	5.862	5.092	3.962	2.857	5.506
Personas	278.999	2.725	8.530	17.085	25.944	32.875	35.172	35.644	31.696	25.713	63.615
Trujillo:											
Grupos	49.305	2.536	4.903	6.616	7.128	7.058	6.254	4.910	3.685	2.485	3.730
Personas	261.211	2.536	9.806	19.848	28.512	35.290	37.524	34.370	29.480	22.365	41.480
Yaracuy:											
Grupos	24.961	2.124	3.028	3.426	3.461	3.281	2.854	2.274	1.675	1.183	1.655
Personas	124.407	2.124	6.056	10.278	13.844	16.405	17.124	15.918	13.400	10.647	18.611
Zulia:											
Grupos	92.435	6.239	9.181	11.283	12.084	11.689	10.401	8.734	7.081	5.213	10.530
Personas	515.650	6.239	18.362	33.849	48.336	58.445	62.406	61.138	56.648	46.917	123.310
Territorios Federales:											
Amazonas:											
Grupos	1.360	79	117	131	146	152	120	117	109	87	302
Personas	9.397	79	234	393	584	760	720	819	872	783	4.153
Delta Amacuro:											
Grupos	5.524	584	658	581	654	613	553	524	429	327	601
Personas	31.041	584	1.316	1.743	2.616	3.065	3.318	3.668	3.432	2.943	8.356
Dependencias Federales:											
Grupos	104	7	9	11	13	18	11	7	6	3	19
Personas	582	7	18	33	52	90	66	49	48	27	192

Cuadro 17. — **Grupos no familiares (colectividades) por entidades federales clasificados según el número de personas por grupo**

ENTIDADES FEDERALES	TOTALES	Menos de 10 personas	10 a 19 personas	20 a 49 personas	50 a 99 personas	100 a 199 personas	200 a 499 personas	500 a 999 personas	1.000 y más personas
VENEZUELA:									
Grupos	**27.471**	**17.031**	**8.244**	**1.657**	**404**	**81**	**41**	**10**	**3**
Personas	**323.690**	**107.471**	**104.182**	**47.609**	**29.028**	**11.793**	**12.897**	**6.809**	**3.901**
Distrito Federal:									
Grupos	5.141	2.697	1.666	584	147	27	13	6	1
Personas	79.551	16.494	22.048	17.397	9.672	3.928	4.672	4.173	1.167
Estados:									
Anzoátegui:									
Grupos	1.395	1.027	323	31	7	4	3	—	—
Personas	13.506	6.502	4.224	934	436	630	780	—	—
Apure:									
Grupos	140	71	43	19	3	3	1	—	—
Personas	2.548	433	604	619	225	335	332	—	—
Aragua:									
Grupos	864	592	216	36	12	5	2	1	—
Personas	10.836	3.621	2.863	1.121	1.088	826	651	666	—
Barinas:									
Grupos	444	289	135	18	2	—	—	—	—
Personas	3.936	1.638	1.628	513	157	—	—	—	—
Bolívar:									
Grupos	1.197	876	278	35	6	—	1	—	1
Personas	11.394	5.303	3.324	961	388	—	214	—	1.204
Carabobo:									
Grupos	1.029	633	294	64	30	5	3	—	—
Personas	13.471	3.789	3.652	1.793	2.478	764	995	—	—
Cojedes:									
Grupos	81	39	35	4	3	—	—	—	—
Personas	1.020	245	485	117	173	—	—	—	—
Falcón:									
Grupos	1.170	773	319	58	20	—	—	—	—
Personas	11.926	4.765	3.855	1.684	1.622	—	—	—	—
Guárico:									
Grupos	899	582	277	29	7	2	1	—	1
Personas	10.444	3.545	3.585	813	437	231	303	—	1.530
Lara:									
Grupos	2.359	1.362	869	102	22	4	—	—	—
Personas	24.555	9.054	10.658	2.644	1.625	574	—	—	—
Mérida:									
Grupos	914	584	269	41	9	10	1	—	—
Personas	11.702	3.924	4.007	1.159	616	1.670	326	—	—

(concluye)

Cuadro 17 (conclusión). — **Grupos no familiares (colectividades) por entidades federales clasificados según el número de personas por grupo**

ENTIDADES FEDERALES	TOTALES	Menos de 10 personas	10 a 19 personas	20 a 49 personas	50 a 99 personas	100 a 199 personas	200 a 499 personas	500 a 999 personas	1.000 y más personas
Miranda:									
Grupos	1.341	900	338	75	24	2	2	—	—
Personas	14.398	5.140	4.188	2.141	2.036	318	575	—	—
Monagas:									
Grupos	789	577	195	10	5	1	1	—	—
Personas	7.456	3.961	2.354	273	378	121	369	—	—
Nueva Esparta:									
Grupos	325	260	56	7	2	—	—	—	—
Personas	2.260	1.234	670	231	125	—	—	—	—
Portuguesa:									
Grupos	1.148	728	368	47	5	—	—	—	—
Personas	11.529	5.164	4.564	1.381	420	—	—	—	—
Sucre:									
Grupos	1.180	800	329	40	7	1	3	—	—
Personas	11.609	5.127	3.956	1.064	534	127	801	—	—
Táchira:									
Grupos	1.780	815	734	179	42	8	2	—	—
Personas	24.102	5.508	9.107	4.919	2.966	1.030	572	—	—
Trujillo:									
Grupos	1.234	844	328	52	6	2	2	—	—
Personas	11.955	5.209	4.039	1.351	438	267	651	—	—
Yaracuy									
Grupos	688	466	185	27	9	1	—	—	—
Personas	7.039	3.104	2.265	785	759	126	—	—	—
Zulia:									
Grupos	3.048	1.926	908	172	27	6	6	3	—
Personas	35.200	12.563	11.128	5.013	2.024	846	1.656	1.970	—
Territorios Federales:									
Amazonas:									
Grupos	112	69	36	5	2	—	—	—	—
Personas	1.140	457	443	125	115	—	—	—	—
Delta Amacuro:									
Grupos	172	103	41	22	6	—	—	—	—
Personas	1.916	607	511	571	227	—	—	—	—
Dependencias Federales:									
Grupos	21	18	2	—	1	—	—	—	—
Personas	197	84	24	—	89	—	—	—	—

Cuadro 18. — **Grupos no familiares (colectividades) por entidades federales, clasificados según la clase de colectividad, con indicación del número de personas en cada una**

ENTIDADES FEDERALES	TOTALES	Hoteles	Pensiones	Hospedajes	Pensiones familiares	Instituciones educacionales	Hospitales	Clínicas y dispensarios	Asilos	Instituciones militares	Instituciones penales	Instituciones religiosas	Embarcaciones	Otras (1)
VENEZUELA:														
Grupos	**27.471**	**951**	**1.683**	**582**	**20.839**	**285**	**236**	**148**	**65**	**215**	**81**	**125**	**678**	**1.583**
Personas	**323.690**	**17.471**	**21.930**	**7.356**	**188.648**	**9.195**	**17.307**	**1.870**	**3.007**	**14.849**	**6.317**	**4.357**	**6.265**	**25.118**
Distrito Federal:														
Grupos	5.141	253	534	167	3.570	68	40	44	15	35	9	35	97	274
Personas	79.551	7.204	10.739	3.488	33.256	2.971	6.465	624	564	5.758	904	1.296	1.087	5.195
Estados:														
Anzoátegui:														
Grupos	1.395	50	46	41	1.126	5	10	12	—	7	1	1	41	55
Personas	13.506	624	442	403	9.335	134	397	88	—	349	141	12	215	1.366
Apure:														
Grupos	140	8	40	5	20	12	3	1	—	25	1	—	15	10
Personas	2.548	115	448	52	378	141	133	4	—	372	50	—	109	746
Aragua:														
Grupos	864	53	114	15	578	14	11	2	5	17	5	3	2	45
Personas	10.836	935	1.012	281	4.515	413	791	23	182	1.986	100	132	17	449
Barinas:														
Grupos	444	14	53	7	324	4	2	1	—	4	2	—	1	32
Personas	3.936	141	414	85	2.741	30	91	1	—	26	103	—	7	297
Bolívar:														
Grupos	1.197	30	35	15	968	7	8	4	3	6	4	9	48	60
Personas	11.394	440	334	104	7.522	75	238	43	130	274	1.295	161	224	554
Carabobo:														
Grupos	1.029	54	80	29	645	19	14	7	7	10	2	5	88	69
Personas	13.471	729	789	277	5.781	745	726	111	598	880	33	201	1.326	1.275
Cojedes:														
Grupos	81	7	12	3	41	1	3	—	1	1	2	2	—	8
Personas	1.020	95	139	27	403	44	87	—	8	5	65	13	—	134
Falcón:														
Grupos	1.170	37	72	17	886	14	13	2	2	14	5	2	17	89
Personas	11.926	555	716	113	7.341	302	381	11	80	244	257	29	388	1.509
Guárico:														
Grupos	899	36	20	9	755	6	9	2	4	7	7	2	5	37
Personas	10.444	437	216	64	6.530	37	296	20	69	364	1.622	31	38	720
Lara:														
Grupos	2.359	70	65	22	1.986	16	17	8	8	9	15	7	6	130
Personas	24.555	1.096	721	271	18.336	345	801	181	285	330	330	114	48	1.697
Mérida:														
Grupos	914	41	33	7	738	12	9	5	2	3	4	10	2	48
Personas	11.702	678	356	69	7.132	559	511	221	97	347	112	684	12	924

(concluye)

Cuadro 18 (conclusión). — **Grupos no familiares (colectividades) por entidades federales, clasificados según la clase de colectividad, con indicación del número de personas en cada una**

ENTIDADES FEDERALES	TOTALES	Hoteles	Pensiones	Hospedajes	Pensiones familiares	Instituciones educacionales	Hospitales	Clínicas y dispensarios	Asilos	Instituciones militares	Instituciones penales	Instituciones religiosas	Embarcaciones	Otras (1)
Miranda:														
Grupos	1.341	43	62	32	1.018	35	17	2	5	3	—	8	6	110
Personas	14.398	524	502	283	8.586	1.757	727	15	254	110	—	278	42	1.320
Monagas:														
Grupos	789	17	19	34	660	1	8	2	1	7	—	5	3	32
Personas	7.456	138	150	151	5.682	9	266	7	56	593	—	41	19	344
Nueva Esparta:														
Grupos	325	5	6	1	141	1	1	1	—	3	3	—	133	30
Personas	2.260	61	49	4	1.071	3	61	6	—	39	54	—	616	296
Portuguesa:														
Grupos	1.148	17	21	6	1.005	1	8	44	1	2	1	1	—	41
Personas	11.529	251	207	56	9.540	17	229	371	29	12	108	29	—	680
Sucre:														
Grupos	1.180	22	46	14	936	9	9	—	—	9	5	—	60	70
Personas	11.609	310	366	117	8.123	131	599	—	—	549	299	—	381	734
Táchira:														
Grupos	1.780	44	212	24	1.334	32	15	3	5	23	2	14	—	72
Personas	24.102	744	2.128	144	15.621	927	935	48	244	1.145	111	653	—	1.402
Trujillo:														
Grupos	1.234	50	64	15	1.019	10	5	4	4	1	4	3	1	54
Personas	11.955	703	639	167	8.373	200	467	71	157	9	137	104	9	919
Yaracuy:														
Grupos	688	10	17	9	572	3	5	—	—	2	2	1	1	66
Personas	7.039	194	186	77	5.044	38	166	—	—	73	101	10	14	1.136
Zulia:														
Grupos	3.048	85	120	69	2.379	15	21	4	2	21	4	13	144	171
Personas	35.200	1.404	1.327	670	21.962	317	2.823	25	254	1.322	457	344	1.655	2.640
Territorios Federales:														
Amazonas:														
Grupos	112	1	—	—	98	—	2	—	—	3	1	2	—	5
Personas	1.140	22	—	—	931	—	29	—	—	7	9	115	—	27
Delta Amacuro:														
Grupos	172	4	—	41	40	—	6	—	—	3	2	2	—	74
Personas	1.916	71	—	453	445	—	88	—	—	55	29	110	—	665
Dependencias Federales:														
Grupos	21	—	12	—	—	—	—	—	—	—	—	—	8	1
Personas	197	—	50	—	—	—	—	—	—	—	—	—	58	89

(1) En su mayoría puestos de policía donde se censaron las personas detenidas por contravenir las disposiciones legales sobre inmovilidad de la población el día del Censo.

Cuadro 19. — **Viviendas familiares por entidades federales, clasificadas según número total de cuartos (1) con indicación del número de personas que las ocupaban**

ENTIDADES FEDERALES	TOTALES	1 cuarto	2 cuartos	3 cuartos	4 cuartos	5 cuartos	6 cuartos	7 cuartos	8 cuartos	9 cuartos	10 y más cuartos	No indicado
VENEZUELA												
Viviendas	**875.704**	**209.983**	**233.307**	**173.321**	**89.047**	**49.665**	**27.346**	**16.032**	**9.699**	**5.974**	**10.393**	**50.937**
Personas	**4.674.332**	**959.293**	**1.164.543**	**967.685**	**537.609**	**314.945**	**181.420**	**109.400**	**68.822**	**42.875**	**77.930**	**249.810**
Distrito Federal:												
Viviendas	122.302	25.403	22.213	17.535	13.534	9.773	6.485	4.291	2.865	1.869	3.849	14.485
Personas	628.632	90.947	101.393	94.178	78.470	61.036	42.370	29.049	20.266	13.931	29.078	67.914
Estados:												
Anzoátegui:												
Viviendas	44.365	9.939	12.989	8.942	4.628	2.292	1.186	498	295	177	180	3.239
Personas	227.252	43.908	62.588	48.881	27.326	14.056	7.444	3.295	1.970	1.104	1.297	15.383
Apure:												
Viviendas	14.665	6.156	3.881	2.414	995	445	208	109	61	35	55	306
Personas	83.706	33.015	22.042	13.924	6.318	3.115	1.564	818	475	288	504	1.643
Aragua:												
Viviendas	35.171	9.173	8.831	6.552	3.737	2.137	1.205	700	389	245	382	1.820
Personas	175.432	36.827	40.845	34.238	21.872	13.262	7.931	4.701	2.797	1.745	2.724	8.490
Barinas:												
Viviendas	14.748	3.959	4.627	3.489	1.343	615	255	143	61	38	39	179
Personas	75.823	18.040	21.615	18.355	9.603	3.759	1.593	1.009	433	292	312	812
Bolívar:												
Viviendas	22.195	5.468	6.441	4.461	2.320	1.336	762	405	263	119	190	430
Personas	115.807	24.989	31.761	23.971	13.123	8.138	4.822	2.717	1.829	862	1.527	2.068
Carabobo:												
Viviendas	45.519	7.650	10.246	9.380	5.358	3.305	2.028	1.304	717	462	701	4.368
Personas	227.821	30.775	45.618	48.914	29.598	19.317	12.604	8.274	4.840	3.097	5.293	19.491
Cojedes:												
Viviendas	10.042	3.966	2.572	2.111	629	295	158	61	31	30	34	155
Personas	50.636	18.758	12.491	11.104	3.581	1.770	1.111	437	201	203	233	747
Falcón:												
Viviendas	44.774	5.797	9.599	12.372	6.922	3.912	1.930	1.106	577	456	628	1.475
Personas	244.505	26.697	44.995	67.517	41.269	24.455	12.869	7.536	3.964	2.957	4.643	7.603
Guárico:												
Viviendas	29.493	7.853	8.899	5.769	2.335	1.160	558	373	179	94	141	2.132
Personas	151.927	35.045	43.740	31.378	14.181	7.577	3.831	2.729	1.246	685	1.128	10.387
Lara:												
Viviendas	61.361	16.275	18.893	11.822	5.356	2.642	1.364	793	488	286	521	2.921
Personas	341.969	78.024	98.289	70.418	34.907	18.171	9.874	6.148	3.851	2.215	4.427	15.645
Mérida:												
Viviendas	34.829	6.789	10.430	7.337	3.602	2.107	1.207	689	425	248	388	1.607
Personas	198.881	33.869	55.632	42.955	22.518	13.571	8.436	4.875	3.245	1.866	3.182	8.732

(concluye)

Cuadro 19 (conclusión). — **Viviendas familiares por entidades federales, clasificadas según número total de cuartos (1) con indicación del número de personas que las ocupaban**

ENTIDADES FEDERALES	TOTALES	1 cuarto	2 cuartos	3 cuartos	4 cuartos	5 cuartos	6 cuartos	7 cuartos	8 cuartos	9 cuartos	10 y más cuartos	No indicado
Miranda												
Viviendas	52.015	8.999	14.067	12.616	5.569	3.031	1.769	1.227	797	599	1.352	1.989
Personas	260.679	33.905	62.213	66.428	32.984	18.790	11.196	7.501	5.276	3.830	9.348	9.208
Monagas:												
Viviendas	31.148	7.847	9.182	5.381	2.914	1.601	688	318	229	120	134	2.734
Personas	167.089	36.910	48.009	31.136	17.449	10.035	4.598	2.241	1.517	798	933	13.463
Nueva Esparta:												
Viviendas	13.625	3.060	4.853	3.271	1.342	506	200	78	45	19	40	211
Personas	73.350	14.717	25.588	18.149	7.962	3.270	1.355	527	288	124	296	1.074
Portuguesa:												
Viviendas	21.185	5.159	6.502	4.652	1.851	901	375	188	111	56	51	1.339
Personas	108.832	23.645	32.115	25.010	10.974	5.575	2.581	1.227	698	408	389	6.210
Sucre:												
Viviendas	55.553	17.678	18.664	10.701	3.785	1.520	706	364	195	107	132	1.701
Personas	320.704	88.467	106.593	68.222	26.163	10.559	5.147	2.747	1.484	894	1.158	9.270
Táchira:												
Viviendas	49.025	6.205	13.021	12.553	6.305	3.480	1.871	1.049	621	308	537	3.075
Personas	278.999	30.234	66.984	71.390	39.623	23.224	12.918	7.812	4.773	2.405	3.106	16.530
Trujillo:												
Viviendas	49.305	13.107	14.652	11.588	4.526	2.072	940	535	299	154	232	1.200
Personas	261.211	62.618	73.773	63.691	26.885	13.004	6.276	3.642	2.119	1.126	1.834	6.243
Yaracuy:												
Viviendas	24.961	8.995	7.453	3.366	1.373	719	354	150	91	60	78	2.322
Personas	124.407	40.709	36.482	18.620	8.146	4.547	2.365	1.003	658	405	528	10.944
Zulia:												
Viviendas	92.435	27.632	23.429	16.146	10.192	5.657	3.008	1.617	945	480	713	2.616
Personas	515.650	140.472	120.885	94.154	61.912	36.676	19.974	10.866	6.771	3.535	5.876	14.529
Territorios Federales:												
Amazonas												
Viviendas	1.360	331	502	189	102	52	40	9	4	6	6	119
Personas	9.397	3.189	3.041	1.110	603	348	209	80	33	58	62	664
Delta Amacuro:												
Viviendas	5.524	2.517	1.307	656	323	107	48	25	11	6	10	514
Personas	31.041	13.426	7.562	3.815	2.090	690	345	166	88	47	52	2.760
Dependencias Federales												
Viviendas	104	25	54	18	6	—	1	—	—	—	—	—
Personas	582	107	289	127	52	—	7	—	—	—	—	—

(1) Según las definiciones censales adoptadas, incluye la cocina cuando existe, no así los servicios sanitarios (W. C., baño, etc.).

Cuadro 20. — **Viviendas familiares por entidades federales, clasificadas por número de cuartos para dormir según el número de personas en cada vivienda**

ENTIDADES FEDERALES Y NUMERO DE CUARTOS PARA DORMIR	TOTAL DE VIVIENDAS	NUMERO DE PERSONAS EN CADA VIVIENDA									
		1	2	3	4	5	6	7	8	9	10 y más
VENEZUELA	**875.704**	**61.144**	**94.779**	**113.080**	**120.186**	**113.537**	**100.041**	**82.047**	**63.663**	**45.005**	**82.222**
1	458.854	44.637	64.583	69.818	68.210	60.103	49.374	36.951	25.643	16.434	23.101
2	225.206	6.274	17.617	26.489	31.787	31.737	29.116	24.844	19.958	14.067	23.317
3	80.689	1.717	3.761	6.874	8.982	10.138	10.213	9.482	8.473	6.666	14.383
4	34.421	750	1.295	2.018	3.188	3.753	4.046	4.142	3.813	3.195	8.221
5	13.427	257	432	634	831	1.298	1.446	1.650	1.489	1.379	4.011
6	6.276	159	208	320	404	433	545	608	725	621	2.253
7	2.837	87	92	123	152	182	210	263	299	298	1.131
8	1.335	60	45	52	71	96	72	89	102	131	617
9	573	19	23	24	25	32	38	50	39	48	275
10 y más	1.026	87	84	85	68	64	66	69	69	56	378
No declararon número de cuartos	51.060	7.097	6.639	6.643	6.468	5.701	4.915	3.899	3.053	2.110	4.535
DISTRITO FEDERAL	**122.302**	**10.756**	**15.672**	**16.832**	**16.438**	**14.487**	**12.347**	**10.106**	**7.930**	**5.813**	**11.921**
1	42.374	6.933	9.071	7.688	6.101	4.338	3.055	2.092	1.373	781	942
2	27.488	844	2.740	4.156	4.502	4.038	3.369	2.612	1.933	1.310	1.984
3	17.037	339	892	1.695	2.175	2.399	2.230	1.946	1.600	1.253	2.508
4	10.493	250	408	705	1.093	1.245	1.392	1.303	1.122	912	2.063
5	5.246	95	190	280	358	538	633	650	612	527	1.363
6	2.545	54	84	131	162	185	247	269	301	250	862
7	1.351	40	46	70	61	94	102	129	140	149	520
8	527	12	17	24	22	41	32	33	50	56	240
9	276	13	11	13	17	18	21	23	19	22	119
10 y más	528	45	49	50	32	36	36	33	36	30	181
No declararon número de cuartos	14.437	2.131	2.164	2.020	1.915	1.555	1.230	1.016	744	523	1.139
ESTADO ANZOATEGUI	**44.365**	**3.180**	**5.176**	**6.028**	**6.243**	**5.806**	**5.084**	**4.184**	**3.147**	**2.094**	**3.423**
1	22.539	2.275	3.426	3.709	3.448	2.917	2.412	1.736	1.159	655	802
2	13.426	385	1.038	1.516	1.853	1.944	1.829	1.560	1.241	819	1.241
3	3.651	58	198	280	384	431	403	467	409	320	701
4	1.100	28	49	45	105	94	91	139	119	128	302
5	222	2	12	6	14	22	21	26	23	20	76
6	111	2	7	12	8	5	8	7	11	10	41
7	27	1	2	3	2	1	2	1	1	2	12
8	15	1	3	—	3	—	1	—	1	1	5
9	6	—	3	—	—	—	1	—	1	—	1
10 y más	23	4	4	2	2	2	1	3	2	—	3
No declararon número de cuartos	3.245	424	434	455	424	390	315	245	180	139	239

(continúa)

Cuadro 20 (continuación). — **Viviendas familiares por entidades federales, clasificadas por número de cuartos para dormir según el número de personas en cada vivienda**

ENTIDADES FEDERALES Y NUMERO DE CUARTOS PARA DORMIR	TOTAL DE VIVIENDAS	NUMERO DE PERSONAS EN CADA VIVIENDA									
		1	2	3	4	5	6	7	8	9	10 y más
ESTADO APURE	**14.665**	**727**	**1.674**	**1.865**	**1.949**	**1.790**	**1.590**	**1.368**	**1.043**	**792**	**1.867**
1	10.727	611	1.329	1.481	1.524	1.319	1.158	977	684	498	1.146
2	2.699	68	244	289	327	342	310	271	245	195	408
3	619	20	33	40	57	68	66	66	51	54	164
4	211	5	9	12	10	18	24	17	24	20	72
5	60	—	1	4	3	5	5	6	7	7	22
6	20	—	1	1	—	1	1	1	1	1	13
7	11	1	1	1	—	—	1	1	—	2	4
8	5	—	1	—	—	—	—	—	1	1	2
9	—	—	—	—	—	—	—	—	—	—	—
10 y más	7	—	2	—	1	1	—	—	—	1	2
No declararon número de cuartos	306	22	53	37	27	36	25	29	30	13	34
ESTADO ARAGUA	**35.171**	**3.313**	**4.394**	**4.906**	**4.872**	**4.311**	**3.750**	**2.945**	**2.329**	**1.541**	**2.810**
1	16.571	2.432	2.871	2.702	2.423	1.974	1.511	1.012	730	379	537
2	8.933	335	864	1.310	1.367	1.219	1.134	872	685	434	713
3	4.252	126	236	438	579	522	549	493	411	333	565
4	1.956	45	95	126	185	261	227	245	233	162	377
5	825	21	35	52	57	84	85	102	89	85	215
6	434	16	19	32	19	31	45	56	56	32	128
7	178	11	10	7	9	15	15	14	18	22	57
8	93	4	3	4	5	8	5	9	8	8	39
9	38	2	4	3	3	3	2	4	3	4	10
10 y más	67	9	5	7	8	4	10	5	2	2	15
No declararon número de cuartos	1.824	312	252	225	217	190	167	133	94	80	154
ESTADO BARINAS	**14.748**	**793**	**1.815**	**2.189**	**2.174**	**2.051**	**1.723**	**1.281**	**943**	**693**	**1.086**
1	11.022	674	1.550	1.783	1.678	1.541	1.281	899	604	440	572
2	2.753	62	201	333	399	397	342	279	251	174	315
3	534	15	27	32	47	71	60	57	60	49	116
4	176	7	5	14	13	16	19	28	13	16	45
5	54	1	3	3	8	2	4	4	3	8	18
6	17	1	—	2	—	2	3	—	2	3	4
7	9	2	2	—	1	—	—	—	—	—	4
8	—	—	—	—	—	—	—	—	—	—	—
9	2	—	—	—	—	—	—	1	—	—	1
10 y más	2	—	—	1	—	—	1	—	—	—	—
No declararon número de cuartos	179	31	27	21	28	22	13	13	10	3	11

(continúa)

Cuadro 20 (continuación). — **Viviendas familiares por entidades federales, clasificadas por número de cuartos para dormir según el número de personas en cada vivienda**

ENTIDADES FEDERALES Y NUMERO DE CUARTOS PARA DORMIR	TOTAL DE VIVIENDAS	NUMERO DE PERSONAS EN CADA VIVIENDA									
		1	2	3	4	5	6	7	8	9	10 y más
ESTADO BOLIVAR	**22.195**	**1.979**	**2.791**	**2.996**	**2.916**	**2.573**	**2.274**	**1.858**	**1.457**	**1.065**	**2.286**
1.....	11.967	1.527	1.841	1.851	1.622	1.283	1.145	849	604	421	824
2.....	6.058	240	673	821	866	811	704	562	449	312	620
3.....	2.250	77	160	223	251	285	258	250	235	184	327
4.....	831	28	46	37	102	104	76	97	80	68	193
5.....	312	6	15	12	23	30	29	34	37	32	94
6.....	118	1	—	3	5	10	13	20	7	14	45
7.....	33	2	—	—	2	3	—	2	2	1	21
8.....	17	2	—	—	—	1	2	3	2	2	5
9.....	4	—	—	—	—	—	1	—	—	1	2
10 y más.....	13	1	—	—	—	—	1	4	—	1	6
No declararon número de cuartos	592	95	56	49	45	46	45	37	41	29	149
ESTADO CARABOBO ..	**45.519**	**4.022**	**5.588**	**6.334**	**6.539**	**5.882**	**4.968**	**3.965**	**2.909**	**2.094**	**3.218**
1.....	19.694	2.559	3.328	3.266	3.036	2.470	1.890	1.319	781	495	550
2.....	12.238	370	1.245	1.728	1.960	1.793	1.500	1.282	921	637	802
3.....	5.249	123	251	546	692	730	718	623	522	411	633
4.....	2.273	55	98	144	222	261	299	255	243	233	463
5.....	922	17	36	39	52	102	99	144	105	102	226
6.....	437	20	14	18	36	35	29	37	54	48	146
7.....	174	15	6	7	15	6	20	14	16	19	56
8.....	94	3	4	3	3	6	4	6	9	7	49
9.....	34	1	—	1	1	—	2	2	2	4	21
10 y más.....	36	4	5	2	—	2	—	1	5	1	16
No declararon número de cuartos	4.368	855	601	580	522	477	407	282	251	137	256
ESTADO COJEDES	**10.042**	**519**	**1.137**	**1.478**	**1.569**	**1.447**	**1.247**	**937**	**699**	**438**	**571**
1.....	6.359	372	807	1.033	1.068	911	758	542	390	240	238
2.....	2.013	87	201	265	269	301	273	232	159	101	125
3.....	958	38	76	102	132	149	128	102	80	54	97
4.....	284	3	19	35	36	31	36	29	34	21	40
5.....	131	3	9	14	14	18	21	8	13	6	25
6.....	72	1	5	8	11	3	6	6	8	7	17
7.....	30	—	—	2	4	4	2	3	4	2	9
8.....	17	—	—	2	6	4	—	1	—	1	3
9.....	11	—	—	—	—	2	2	1	1	—	5
10 y más.....	13	—	2	—	2	—	2	1	1	2	3
No declararon número de cuartos	154	15	18	17	27	24	19	12	9	4	9

(continúa)

Cuadro 20 (continuación). — **Viviendas familiares por entidades federales, clasificadas por número de cuartos para dormir según el número de personas en cada vivienda**

ENTIDADES FEDERALES Y NUMERO DE CUARTOS PARA DORMIR	TOTAL DE VIVIENDAS	NUMERO DE PERSONAS EN CADA VIVIENDA									
		1	2	3	4	5	6	7	8	9	10 y más
ESTADO FALCON	**44.774**	**2.636**	**4.438**	**5.635**	**6.166**	**5.945**	**5.432**	**4.339**	**3.450**	**2.470**	**4.263**
1.....	18.480	1.918	2.687	2.918	2.836	2.465	1.987	1.372	929	586	782
2.....	15.774	356	1.206	1.891	2.306	2.341	2.230	1.772	1.399	947	1.326
3.....	5.980	115	254	489	614	710	749	733	673	553	1.090
4.....	2.042	42	78	97	184	199	235	237	252	204	514
5.....	583	8	10	25	34	49	47	56	63	81	210
6.....	242	8	12	10	13	13	12	22	29	17	106
7.....	97	2	1	2	5	5	9	9	7	8	49
8.....	51	—	1	2	4	3	2	4	3	6	26
9.....	11	—	—	1	—	—	2	1	—	1	6
10 y más.....	39	2	2	4	2	3	—	5	4	2	15
No declararon número de cuartos	1.475	185	187	196	168	157	159	128	91	65	139
ESTADO GUARICO ..	**29.493**	**1.720**	**3.436**	**4.266**	**4.298**	**3.921**	**3.444**	**2.751**	**1.962**	**1.377**	**2.318**
1.....	16.761	1.215	2.416	2.852	2.632	2.265	1.905	1.399	858	526	693
2.....	7.672	199	629	921	1.120	1.086	992	826	654	490	755
3.....	1.857	36	76	139	172	229	230	226	215	174	360
4.....	680	8	33	40	57	54	65	83	68	63	209
5.....	229	5	7	10	10	15	21	27	27	23	84
6.....	93	3	2	4	3	5	8	10	13	7	38
7.....	32	—	3	1	2	2	1	3	3	6	11
8.....	18	1	1	—	1	1	2	3	—	1	8
9.....	7	—	1	1	—	—	1	—	—	—	4
10 y más.....	12	3	1	—	2	2	—	—	1	1	2
No declararon número de cuartos	2.132	250	267	298	299	262	219	174	123	86	154
ESTADO LARA	**61.361**	**3.587**	**5.965**	**7.290**	**8.407**	**8.009**	**7.243**	**5.949**	**4.696**	**3.327**	**6.888**
1.....	34.624	2.696	4.350	4.874	5.213	4.797	4.061	3.006	2.165	1.365	2.097
2.....	15.520	379	1.009	1.577	2.098	2.024	1.951	1.773	1.496	1.084	2.129
3.....	4.808	97	191	350	493	563	603	562	480	396	1.073
4.....	1.953	34	52	85	162	194	207	228	217	192	582
5.....	735	19	14	28	15	66	54	123	62	75	279
6.....	409	8	7	17	50	26	44	13	53	39	152
7.....	190	1	3	3	10	10	13	15	20	19	96
8.....	101	4	2	1	7	6	5	6	2	10	58
9.....	42	1	—	1	2	2	3	2	1	5	25
10 y más.....	58	4	3	2	5	2	4	4	—	2	32
No declararon número de cuartos	2.921	344	334	352	352	319	298	217	200	140	365

(continúa)

Cuadro 20 (continuación). — **Viviendas familiares por entidades federales, clasificadas por número de cuartos para dormir según el número de personas en cada vivienda**

ENTIDADES FEDERALES Y NUMERO DE CUARTOS PARA DORMIR	TOTAL DE VIVIENDAS	NUMERO DE PERSONAS EN CADA VIVIENDA									
		1	2	3	4	5	6	7	8	9	10 y más
ESTADO MERIDA	**34.829**	**1.356**	**2.814**	**4.159**	**4.790**	**4.813**	**4.394**	**3.659**	**2.981**	**2.099**	**3.764**
1.....	20.843	1.044	2.121	2.882	3.224	3.047	2.651	2.062	1.525	969	1.318
2.....	7.988	125	417	792	956	1.125	1.059	937	840	628	1.109
3.....	2.552	31	85	181	232	297	340	326	272	228	560
4.....	1.102	11	37	59	90	107	130	138	130	108	292
5.....	403	9	8	19	28	36	39	28	43	46	147
6.....	187	2	5	6	10	16	13	15	22	21	77
7.....	80	—	5	3	3	7	2	5	12	5	38
8.....	32	1	2	—	2	1	3	1	1	5	16
9.....	15	—	—	1	—	—	—	2	—	1	11
10 y más.....	20	2	—	1	1	1	2	1	2	1	9
No declararon número de cuartos	1.607	131	134	215	244	176	155	144	134	87	187
ESTADO MIRANDA ...	**52.015**	**4.616**	**6.678**	**7.171**	**7.358**	**6.658**	**5.491**	**4.522**	**3.449**	**2.296**	**3.776**
1.....	25.295	3.589	4.570	4.186	3.714	3.011	2.250	1.676	1.046	599	654
2.....	14.148	481	1.323	1.892	2.265	2.106	1.803	1.455	1.132	755	936
3.....	5.609	129	312	525	702	703	697	652	613	443	833
4.....	2.755	59	121	215	278	363	338	323	305	209	544
5.....	1.133	21	38	53	82	139	158	157	127	94	264
6.....	561	18	18	29	36	58	49	64	66	73	150
7.....	234	5	2	5	14	17	17	27	34	24	89
8.....	136	10	2	6	7	11	9	7	6	18	60
9.....	61	1	1	1	—	3	2	6	6	3	38
10 y más.....	94	6	5	3	5	4	5	7	3	9	47
No declararon número de cuartos	1.989	297	286	256	255	243	163	148	111	69	161
ESTADO MONAGAS ...	**31.148**	**2.438**	**2.990**	**3.590**	**4.188**	**4.154**	**3.729**	**3.142**	**2.431**	**1.720**	**2.766**
1.....	17.221	1.632	2.025	2.307	2.562	2.400	1.997	1.580	1.068	707	943
2.....	8.439	256	545	796	1.046	1.162	1.129	1.055	881	616	953
3.....	1.979	49	100	140	196	233	232	215	210	198	406
4.....	558	9	15	21	44	46	53	61	76	63	170
5.....	124	3	3	6	6	10	9	10	8	10	59
6.....	56	5	1	2	5	2	5	3	7	3	23
7.....	15	—	1	—	5	1	—	—	1	1	6
8.....	14	—	3	—	1	1	2	—	1	—	6
9.....	4	1	—	—	1	1	—	—	—	1	—
10 y más.....	4	—	—	2	—	—	1	—	—	—	1
No declararon número de cuartos	2.734	483	297	316	322	298	301	218	179	121	199

(continúa)

Cuadro 20 (continuación). — **Viviendas familiares por entidades federales, clasificadas por número de cuartos para dormir según el número de personas en cada vivienda**

ENTIDADES FEDERALES Y NUMERO DE CUARTOS PARA DORMIR	TOTAL DE VIVIENDAS	NUMERO DE PERSONAS EN CADA VIVIENDA									
		1	2	3	4	5	6	7	8	9	10 y más
ESTADO NUEVA ESPARTA	**13.625**	**874**	**1.385**	**1.644**	**1.936**	**1.872**	**1.654**	**1.300**	**1.040**	**710**	**1.210**
1	6.780	669	951	971	1.029	899	746	510	399	247	359
2	5.016	146	361	547	722	760	678	565	438	301	498
3	1.204	21	37	80	122	159	159	161	140	108	217
4	318	10	12	17	26	27	38	34	37	33	84
5	64	1	3	6	5	4	3	7	9	9	17
6	18	—	—	—	1	2	2	—	2	1	10
7	9	—	—	2	—	—	1	—	1	—	5
8	2	—	—	—	—	—	—	—	1	—	1
9	—	—	—	—	—	—	—	—	—	—	—
10 y más	3	—	—	1	—	—	—	—	1	—	1
No declararon número de cuartos	211	27	21	20	31	21	27	23	12	11	18
ESTADO PORTUGUESA	**21.185**	**1.457**	**2.353**	**2.926**	**3.232**	**2.920**	**2.484**	**1.893**	**1.376**	**933**	**1.611**
1	15.082	1.103	1.859	2.301	2.436	2.149	1.742	1.266	848	569	809
2	3.526	118	260	358	494	475	466	387	313	231	424
3	867	44	48	59	92	95	115	90	96	59	169
4	218	8	8	11	20	23	18	22	30	24	54
5	75	2	2	3	8	7	3	9	6	7	28
6	39	1	2	1	1	5	1	3	4	1	20
7	16	—	—	1	—	—	2	5	2	1	5
8	17	12	1	—	—	1	—	—	—	—	3
9	2	—	—	—	—	—	1	1	—	—	—
10 y más	4	—	1	—	1	—	1	—	1	—	—
No declararon número de cuartos	1.339	169	172	192	180	165	135	110	76	41	99
ESTADO SUCRE	**55.553**	**2.877**	**4.312**	**6.028**	**7.139**	**7.512**	**7.132**	**6.190**	**4.874**	**3.388**	**6.101**
1	31.596	2.254	3.170	4.146	4.583	4.505	4.023	3.237	2.251	1.426	2.001
2	17.336	357	856	1.426	1.993	2.349	2.392	2.241	1.916	1.352	2.454
3	3.688	42	104	225	282	380	437	417	447	380	974
4	877	19	27	34	49	67	72	96	105	93	315
5	233	4	6	9	13	19	17	30	17	26	92
6	71	2	3	2	6	2	3	6	8	5	34
7	24	2	2	—	3	2	1	5	2	—	7
8	17	1	—	1	1	1	—	1	1	2	9
9	6	—	—	—	—	—	—	—	2	—	4
10 y más	4	—	1	1	—	1	—	—	—	—	1
No declararon número de cuartos	1.701	196	143	184	209	186	187	157	125	104	210

(continúa)

Cuadro 20 (continuación). — **Viviendas familiares por entidades federales, clasificadas por número de cuartos para dormir según el número de personas en cada vivienda**

ENTIDADES FEDERALES Y NUMERO DE CUARTOS PARA DORMIR	TOTAL DE VIVIENDAS	NUMERO DE PERSONAS EN CADA VIVIENDA									
		1	2	3	4	5	6	7	8	9	10 y más
ESTADO TACHIRA ...	**49.025**	**2.725**	**4.265**	**5.695**	**6.486**	**6.575**	**5.862**	**5.092**	**3.962**	**2.857**	**5.506**
1.....	23.501	1.975	2.778	3.367	3.540	3.343	2.694	2.137	1.513	993	1.161
2.....	14.250	322	873	1.391	1.848	1.961	1.877	1.692	1.380	1.027	1.879
3.....	5.133	88	184	396	487	632	635	654	537	421	1.099
4.....	1.886	38	61	102	163	187	200	222	210	166	537
5.....	649	12	12	20	33	52	58	67	83	55	257
6.....	302	4	9	17	16	13	24	29	30	35	125
7.....	111	1	2	7	5	6	12	7	11	12	48
8.....	63	1	2	2	1	5	1	11	8	3	29
9.....	27	—	1	1	1	3	—	3	1	1	16
10 y más.....	28	2	—	3	2	3	1	1	1	1	14
No declararon número de cuartos	3.075	282	343	389	390	370	360	269	188	143	341
ESTADO TRUJILLO	**49.305**	**2.536**	**4.903**	**6.616**	**7.128**	**7.058**	**6.254**	**4.910**	**3.685**	**2.485**	**3.730**
1.....	36.228	2.178	4.133	5.384	5.610	5.367	4.501	3.383	2.359	1.498	1.815
2.....	8.892	193	528	880	1.118	1.223	1.229	1.063	898	669	1.091
3.....	1.899	33	57	148	180	222	270	218	230	153	388
4.....	671	9	19	31	38	65	90	99	74	73	173
5.....	232	4	1	6	18	16	23	34	26	22	82
6.....	106	—	5	12	8	2	7	10	12	9	41
7.....	48	—	1	1	2	4	1	6	5	7	21
8.....	20	—	1	1	—	3	—	—	1	4	10
9.....	3	—	1	—	—	—	—	1	1	—	—
10 y más.....	6	1	—	—	1	1	—	—	1	—	2
No declararon número de cuartos	1.200	118	157	153	153	155	133	96	78	50	107
ESTADO YARACUY ...	**24.961**	**2.124**	**3.028**	**3.426**	**3.461**	**3.281**	**2.854**	**2.274**	**1.675**	**1.183**	**1.655**
1.....	16.499	1.631	2.321	2.482	2.424	2.228	1.848	1.347	918	621	679
2.....	4.288	150	325	503	571	585	534	506	407	269	438
3.....	1.193	37	47	84	116	148	150	160	125	114	212
4.....	434	19	10	23	31	39	42	57	60	47	106
5.....	127	3	6	4	4	5	18	9	16	16	46
6.....	53	2	4	1	7	2	2	6	7	6	16
7.....	21	—	—	1	—	1	2	3	—	3	11
8.....	10	—	—	2	1	—	—	1	—	1	5
9.....	6	—	—	1	—	—	—	2	—	1	2
10 y más.....	8	—	—	2	1	1	1	1	1	—	1
No declararon número de cuartos	2.322	282	315	323	306	272	257	182	141	105	139

(continúa)

Cuadro 20 (continuación). — **Viviendas familiares por entidades federales, clasificadas por número de cuartos para dormir según el número de personas en cada vivienda**

ENTIDADES FEDERALES Y NUMERO DE CUARTOS PARA DORMIR	TOTAL DE VIVIENDAS	NUMERO DE PERSONAS EN CADA VIVIENDA									
		1	2	3	4	5	6	7	8	9	10 y más
ESTADO ZULIA	**92.435**	**6.239**	**9.181**	**11.283**	**12.084**	**11.689**	**10.401**	**8.734**	**7.081**	**5.213**	**10.530**
1	50.125	4.852	6.355	7.121	6.944	6.378	5.335	4.170	3.132	2.189	3.649
2	25.334	751	1.986	2.969	3.551	3.514	3.162	2.719	2.174	1.603	2.905
3	9.110	182	383	688	955	1.084	1.152	1.040	1.036	756	1.834
4	3.522	62	91	160	277	347	385	420	377	348	1.055
5	1.047	20	21	35	46	77	96	116	111	127	398
6	376	11	10	12	7	14	22	30	32	38	200
7	145	4	5	7	9	4	7	13	19	15	62
8	85	8	2	4	7	3	4	3	7	5	42
9	18	—	1	—	—	—	—	1	2	4	10
10 y más	57	4	4	4	3	1	—	3	8	3	27
No declararon número de cuartos	2.616	345	323	283	285	267	238	219	183	125	348
TERRITORIO FEDERAL AMAZONAS	**1.360**	**79**	**117**	**131**	**146**	**152**	**120**	**117**	**109**	**87**	**302**
1	891	47	85	91	97	97	67	66	58	51	232
2	284	16	21	28	35	31	30	36	33	21	33
3	42	—	1	1	3	3	8	2	3	6	15
4	15	—	—	2	1	1	1	2	—	4	4
5	5	—	—	—	—	1	—	—	1	1	2
6	2	—	—	—	—	—	—	—	—	—	2
7	1	—	—	—	—	—	—	—	1	—	—
8	1	—	—	—	—	—	—	—	—	—	1
9	—	—	—	—	—	—	—	—	—	—	—
10 y más	—	—	—	—	—	—	—	—	—	—	—
No declararon número de cuartos	119	16	10	9	10	19	14	11	13	4	13
TERRITORIO FEDERAL DELTA AMACURO	**5.524**	**584**	**658**	**581**	**654**	**613**	**553**	**524**	**429**	**327**	**601**
1	3.598	447	531	412	455	388	349	310	244	176	286
2	1.106	31	71	100	119	144	120	145	112	92	172
3	216	17	9	13	19	24	24	21	28	19	42
4	66	1	2	3	2	4	8	7	4	8	27
5	16	1	—	—	—	1	3	3	1	—	7
6	7	—	—	—	—	1	1	1	—	1	3
7	1	—	—	—	—	—	—	1	—	—	—
8	—	—	—	—	—	—	—	—	—	—	—
9	—	—	—	—	—	—	—	—	—	—	—
10 y más	—	—	—	—	—	—	—	—	—	—	—
No declararon número de cuartos	514	87	45	53	59	51	48	36	40	31	64

(concluye)

Cuadro 20 (conclusión). — **Viviendas familiares por entidades federales, clasificadas por número de cuartos para dormir según el número de personas en cada vivienda**

ENTIDADES FEDERALES Y NUMERO DE CUARTOS PARA DORMIR	TOTAL DE VIVIENDAS	NUMERO DE PERSONAS EN CADA VIVIENDA									
		1	2	3	4	5	6	7	8	9	10 y más
DEPENDENCIAS FEDERALES	**104**	**7**	**9**	**11**	**13**	**18**	**11**	**7**	**6**	**3**	**19**
1.....	77	4	8	11	11	11	8	4	5	3	12
2.....	25	3	1	—	2	6	3	2	1	—	7
3.....	2	—	—	—	—	1	—	1	—	—	—
4.....	—	—	—	—	—	—	—	—	—	—	—
5.....	—	—	—	—	—	—	—	—	—	—	—
6.....	—	—	—	—	—	—	—	—	—	—	—
7.....	—	—	—	—	—	—	—	—	—	—	—
8.....	—	—	—	—	—	—	—	—	—	—	—
9.....	—	—	—	—	—	—	—	—	—	—	—
10 y más.....	—	—	—	—	—	—	—	—	—	—	—
No declararon número de cuartos	—	—	—	—	—	—	—	—	—	—	—

Cuadro 21. — **Viviendas familiares por entidades federales, clasificadas según la calificación y el material predominante en el piso, con indicación del número de personas que las ocupaban**

ENTIDADES FEDERALES	TOTALES	CALIFICACION DE LA VIVIENDA				MATERIAL PREDOMINANTE EN EL PISO				
		Casa o quinta	Apartamento en edificio o casa	Rancho	Calificación no indicada	Cemento (1)	Ladrillo	Madera	Tierra	No indicado
VENEZUELA										
Viviendas	**875.704**	**428.333**	**28.048**	**408.803**	**10.520**	**357.780**	**33.653**	**13.850**	**456.180**	**14.241**
Personas	**4.674.332**	**2.368.020**	**113.781**	**2.142.625**	**49.906**	**1.934.373**	**188.235**	**74.840**	**2.408.144**	**68.740**
Distrito Federal										
Viviendas	122.302	75.628	18.436	25.885	2.353	98.147	680	803	19.501	3.171
Personas	628.632	424.470	74.340	119.925	9.897	517.884	3.499	3.574	90.303	13.372
Estados:										
Anzoátegui										
Viviendas	44.365	20.399	625	22.972	369	19.153	627	313	23.718	554
Personas	227.252	103.282	2.813	119.419	1.738	95.735	3.235	1.427	124.180	2.675
Apure										
Viviendas	14.665	3.235	70	11.135	225	957	75	69	13.261	303
Personas	83.706	18.994	299	63.083	1.330	5.787	392	301	75.476	1.750
Aragua										
Viviendas	35.171	20.644	764	13.222	541	16.459	1.096	238	16.699	679
Personas	175.432	107.041	2.885	63.157	2.349	85.003	5.488	1.349	80.617	2.975
Barinas										
Viviendas	14.748	2.780	52	11.804	112	1.300	84	196	13.020	148
Personas	75.823	14.582	279	60.419	543	6.888	514	970	66.747	704
Bolívar										
Viviendas	22.195	7.137	209	14.618	231	7.070	249	465	14.083	328
Personas	115.807	36.650	795	77.223	1.139	36.387	1.178	1.968	74.574	1.700
Carabobo										
Viviendas	45.519	27.476	1.326	16.224	493	23.978	899	156	19.842	644
Personas	227.821	141.581	3.862	80.389	1.989	121.709	4.343	739	98.363	2.667

(continúa)

Cuadro 21 (continuación). — **Viviendas familiares por entidades federales, clasificadas según la calificación y el material predominante en el piso, con indicación del número de personas que las ocupaban**

ENTIDADES FEDERALES	TOTALES	CALIFICACION DE LA VIVIENDA				MATERIAL PREDOMINANTE EN EL PISO				
		Casa o quinta	Apartamento en edificio o casa	Rancho	Calificación no indicada	Cemento (1)	Ladrillo	Madera	Tierra	No indicado
Cojedes										
Viviendas	10.042	1.809	53	8.094	86	1.577	96	72	8.172	125
Personas	50.636	9.407	193	40.625	411	8.259	496	348	40.962	571
Falcón										
Viviendas	44.774	19.979	216	23.929	650	15.606	3.237	270	24.870	791
Personas	244.505	111.271	1.036	128.983	3.215	86.335	18.312	1.408	134.424	4.026
Guárico										
Viviendas	29.493	11.891	107	17.232	263	6.892	1.177	768	20.268	388
Personas	151.927	61.893	414	88.325	1.295	35.843	5.933	4.200	103.980	1.971
Lara										
Viviendas	61.361	24.663	540	35.378	780	17.138	3.874	549	38.869	931
Personas	341.969	141.235	2.465	193.905	4.364	96.732	22.094	3.444	214.504	5.195
Mérida										
Viviendas	34.829	22.035	281	12.325	188	7.378	4.190	1.206	21.733	322
Personas	198.881	130.541	1.363	65.947	1.030	44.353	24.539	7.005	121.194	1.790
Miranda										
Viviendas	52.015	24.161	1.319	26.246	289	18.886	1.027	419	31.246	437
Personas	260.679	127.208	4.940	127.210	1.321	99.281	5.090	2.024	152.298	1.986
Monagas										
Viviendas	31.148	12.448	592	17.600	508	11.154	270	218	18.817	689
Personas	167.089	66.679	3.019	95.692	1.699	58.522	1.617	1.067	103.224	2.659
Nueva Esparta										
Viviendas	13.625	11.482	56	2.056	31	5.853	940	17	6.748	67
Personas	73.350	61.941	249	11.006	154	31.503	4.806	61	36.613	367

(concluye)

Cuadro 21 (conclusión). — **Viviendas familiares por entidades federales, clasificadas según la calificación y el material predominante en en el piso, con indicación del número de personas que las ocupaban**

ENTIDADES FEDERALES	TOTALES	CALIFICACION DE LA VIVIENDA				MATERIAL PREDOMINANTE EN EL PISO				
		Casa o quinta	Apartamento en edificio o casa	Rancho	Calificación no indicada	Cemento (1)	Ladrillo	Madera	Tierra	No indicado
Portuguesa										
Viviendas	21.185	4.996	59	15.997	133	3.793	139	151	16.871	231
Personas	108.832	25.872	235	82.165	560	19.461	705	855	86.765	1.046
Sucre										
Viviendas	55.553	16.099	275	38.572	607	10.377	738	447	43.068	923
Personas	320.704	96.538	1.579	219.564	3.023	62.779	4.293	2.598	246.244	4.790
Táchira										
Viviendas	49.025	31.440	1.234	15.694	657	9.242	10.667	1.087	27.277	752
Personas	278.999	185.274	5.928	84.236	3.561	55.156	62.259	6.363	151.353	3.868
Trujillo										
Viviendas	49.305	16.472	229	32.264	340	11.146	1.855	445	35.305	554
Personas	261.211	90.157	900	168.381	1.773	60.290	9.903	2.374	185.528	3.116
Yaracuy										
Viviendas	24.961	9.480	208	15.030	243	5.688	661	264	17.909	439
Personas	124.407	48.280	817	74.118	1.192	28.892	3.341	1.315	88.657	2.202
Zulia										
Viviendas	92.435	62.131	1.294	27.739	1.271	64.490	1.065	4.626	20.739	1.515
Personas	515.650	355.146	4.903	148.947	6.654	370.117	6.159	23.870	107.407	8.097
Territorios Federales:										
Amazonas										
Viviendas	1.360	404	3	944	9	275	2	9	1.023	51
Personas	9.397	2.059	12	7.276	50	1.388	10	29	7.674	296
Delta Amacuro										
Viviendas	5.524	1.519	100	3.765	140	1.191	5	1.060	3.070	198
Personas	31.041	7.762	455	22.208	616	5.882	29	7.548	16.668	914
Dependencias Federales										
Viviendas	104	25	—	78	1	30	—	2	71	1
Personas	582	157	—	422	3	187	—	3	389	3

(1) Incluye mosaico o similares

Cuadro 22. — **Viviendas familiares en las capitales de entidad federal, clasificadas según la calificación y el material predominante en el piso**

CAPITALES DE ENTIDAD FEDERAL	TOTAL DE VIVIENDAS	CALIFICACION DE LA VIVIENDA				MATERIAL PREDOMINANTE EN EL PISO				
		Casa o quinta	Apartamento en edificio o casa	Rancho	Calificación no indicada	Cemento (1)	Ladrillo	Madera	Tierra	No indicado
Caracas (2)	84.405	53.187	14.672	14.699	1.847	70.412	418	512	10.600	2.463
Barcelona	4.510	3.321	(3) —	1.145	44	2.555	183	38	1.665	69
San Fernando	2.141	1.322	(3) —	783	36	638	33	9	1.413	48
Maracay	11.270	9.054	(3) —	2.015	201	8.729	55	13	2.219	254
Barinas	1.617	863	(3) —	718	36	692	3	7	879	36
Ciudad Bolívar	5.272	3.202	109	1.883	78	3.821	70	43	1.235	103
Valencia	15.244	12.978	499	1.591	176	12.278	242	22	2.501	201
San Carlos	1.355	769	(3) —	576	10	614	9	5	716	11
Coro	4.565	3.262	34	1.182	87	2.601	885	13	962	104
San Juan de los Morros	1.992	1.737	31	207	17	1.419	19	4	527	23
Barquisimeto	17.373	12.574	406	4.040	353	12.160	295	61	4.455	402
Mérida	3.351	3.072	90	160	29	2.277	618	10	311	35
Los Teques	2.844	2.473	132	219	20	2.112	22	21	656	33
Maturín	4.136	2.615	87	1.372	62	2.392	19	27	1.625	73
La Asunción	771	617	5	145	4	506	46	—	214	5
Guanare	1.222	458	3	752	9	563	15	1	633	10
Cumaná	7.016	3.975	72	2.867	102	3.060	281	43	3.512	120
San Cristóbal	8.483	7.517	581	261	124	4.518	2.862	18	972	113
Trujillo	1.917	1.512	22	376	7	1.413	60	11	423	10
San Felipe	3.052	2.441	23	537	51	2.120	30	6	832	64
Maracaibo	37.974	29.730	495	7.124	625	32.547	280	483	3.955	709
Puerto Ayacucho	460	379	—	79	2	242	—	7	205	6
Tucupita	1.314	764	—	533	17	620	1	30	633	30

(1) Incluye Mosaico o similares.
(2) Ciudad de Caracas, integrada por las parroquias del Departamento Libertador (D. F.) tradicionalmente denominadas "urbanas". Para la integración de su Area Metropolitana como Capital de la República, véase el cuadro 52 en la parte A del Resumen General de la República, correspondiente a Población.
(3) Los apartamentos en edificio o casa están incluídos en casa o quinta.

Cuadro 23. — **Viviendas familiares por entidades federales y distritos, clasificadas según la calificación y el material predominante en el piso**

ENTIDADES FEDERALES Y DISTRITOS	TOTAL DE VIVIENDAS	CALIFICACION DE LA VIVIENDA				MATERIAL PREDOMINANTE EN EL PISO				
		Casa o quinta	Apartamento en edificio o casa	Rancho	Calificación no indicada	Cemento (1)	Ladrillo	Madera	Tierra	No indicado
DISTRITO FEDERAL	**122.302**	**75.628**	**18.436**	**25.885**	**2.353**	**98.147**	**680**	**803**	**19.501**	**3.171**
Dpto. Libertador	107.369	66.950	17.819	20.422	2.178	88.400	542	619	14.885	2.923
Dpto. Vargas	14.933	8.678	617	5.463	175	9.747	138	184	4.616	248
ESTADO ANZOATEGUI	**44.365**	**20.399**	**625**	**22.972**	**369**	**19.153**	**627**	**313**	**23.718**	**554**
Aragua	4.218	1.236	18	2.933	31	999	132	38	2.983	66
Bolívar	8.310	3.734	119	4.389	68	2.895	192	44	5.079	100
Bruzual	2.339	351	—	1.961	27	276	75	8	1.943	37
Cagigal	930	103	7	813	7	85	14	2	822	7
Freites	6.129	3.525	108	2.457	39	3.365	30	64	2.603	67
Independencia	1.989	541	—	1.432	16	412	14	5	1.530	28
Libertad	860	229	—	630	1	185	19	2	651	3
Miranda	2.370	715	3	1.639	13	511	30	27	1.780	22
Monagas	1.613	187	1	1.420	5	151	14	3	1.437	8
Peñalver	2.054	629	6	1.384	35	502	45	10	1.459	38
Simón Rodríguez	6.490	4.518	199	1.734	39	5.395	17	65	949	64
Sotillo	7.063	4.631	164	2.180	88	4.377	45	45	2.482	114
ESTADO APURE	**14.665**	**3.235**	**70**	**11.135**	**225**	**957**	**75**	**69**	**13.261**	**303**
Achaguas	2.873	346	3	2.494	30	52	14	3	2.757	47
Muñoz	1.989	154	3	1.806	26	51	3	3	1.878	54
Páez	2.635	737	—	1.842	56	113	17	45	2.399	61
San Fernando	7.168	1.998	64	4.993	113	741	41	18	6.227	141
ESTADO ARAGUA	**35.171**	**20.644**	**764**	**13.222**	**541**	**16.459**	**1.096**	**238**	**16.699**	**679**
Girardot	13.644	9.469	544	3.417	214	9.612	83	26	3.640	283
Mariño	3.422	2.011	29	1.283	99	1.233	85	10	1.978	116
Ricaurte	7.658	3.962	105	3.449	142	2.634	236	160	4.469	159
San Casimiro	1.659	489	—	1.159	11	207	107	4	1.327	14
San Sebastián	1.190	301	7	871	11	143	67	21	937	22
Sucre	2.472	1.944	28	495	5	1.272	48	3	1.139	10
Urdaneta	1.270	383	1	882	4	77	147	3	1.026	17
Zamora	3.856	2.085	50	1.666	55	1.281	323	11	2.183	58

(continúa)

Cuadro 23 (continuación). — **Viviendas familiares por entidades federales y distritos, clasificadas según la calificación y el material predominante en el piso**

ENTIDADES FEDERALES Y DISTRITOS	TOTAL DE VIVIENDAS	CALIFICACION DE LA VIVIENDA				MATERIAL PREDOMINANTE EN EL PISO				
		Casa o quinta	Apartamento en edificio o casa	Rancho	Calificación no indicada	Cemento (1)	Ladrillo	Madera	Tierra	No indicado
ESTADO BARINAS	**14.748**	**2.780**	**52**	**11.804**	**112**	**1.300**	**84**	**196**	**13.020**	**148**
Arismendi	2.365	323	—	2.033	9	26	6	1	2.303	29
Barinas	2.602	1.029	32	1.495	46	727	11	146	1.671	47
Bolívar	2.994	337	1	2.643	13	219	39	21	2.699	16
Obispos	1.880	187	4	1.678	11	135	3	5	1.723	14
Pedraza	2.272	102	3	2.141	26	127	16	2	2.097	30
Rojas	1.407	341	11	1.049	6	37	6	7	1.347	10
Sosa	1.228	461	1	765	1	29	3	14	1.180	2
ESTADO BOLIVAR	**22.195**	**7.137**	**209**	**14.618**	**231**	**7.070**	**249**	**465**	**14.083**	**328**
Cedeño	2.409	267	7	2.113	22	151	5	22	2.175	56
Heres	7.492	3.262	109	4.006	115	3.953	73	46	3.265	155
Piar	6.094	1.119	21	4.899	55	1.465	64	102	4.397	66
Roscio	5.317	2.375	53	2.850	39	1.447	106	294	3.420	50
Sucre	883	114	19	750	—	54	1	1	826	1
ESTADO CARABOBO	**45.519**	**27.476**	**1.326**	**16.224**	**493**	**23.978**	**899**	**156**	**19.842**	**644**
Bejuma	2.561	1.442	—	1.112	7	813	141	5	1.591	11
Carlos Arvelo	5.987	1.438	437	4.044	68	1.411	50	30	4.423	73
Guacara	4.203	1.583	46	2.552	22	1.304	212	8	2.612	67
Montalbán	2.691	1.901	25	739	26	509	126	9	2.003	44
Puerto Cabello	8.996	6.563	317	1.980	136	6.564	38	67	2.158	169
Valencia	21.081	14.549	501	5.797	234	13.377	332	37	7.055	280
ESTADO COJEDES	**10.042**	**1.809**	**53**	**8.094**	**86**	**1.577**	**96**	**72**	**8.172**	**125**
Anzoátegui	365	35	—	325	5	41	—	—	319	5
Falcón	2.548	511	14	1998	25	519	36	1	1.966	26
Girardot	650	121	2	524	3	51	15	64	513	7
Pao	1.161	67	—	1.083	11	38	20	2	1.089	12
Ricaurte	348	9	—	336	3	5	2	—	338	3
San Carlos	3.517	837	37	2.619	24	722	11	3	2.735	46
Tinaco	1.453	229	—	1.209	15	201	12	2	1.212	26

(continúa)

Cuadro 23 (continuación). — **Viviendas familiares por entidades federales y distritos, clasificadas según la calificación y el material predominante en el piso**

ENTIDADES FEDERALES Y DISTRITOS	TOTAL DE VIVIENDAS	CALIFICACION DE LA VIVIENDA				MATERIAL PREDOMINANTE EN EL PISO				
		Casa o quinta	Apartamento en edificio o casa	Rancho	Calificación no indicada	Cemento (1)	Ladrillo	Madera	Tierra	No indicado
ESTADO FALCON	**44.774**	**19.979**	**216**	**23.929**	**650**	**15.606**	**3.237**	**270**	**24.870**	**791**
Acosta	3.143	592	3	2.535	13	406	15	18	2.691	13
Bolívar	1.878	788	3	1.070	17	195	295	9	1.360	19
Buchivacoa	2.861	882	5	1.966	8	622	120	45	2.058	16
Colina	1.721	736	21	958	6	524	184	3	999	11
Democracia	2.729	651	20	2.033	25	278	296	24	2.102	29
Falcón	10.665	7.183	71	3.080	331	7.453	275	36	2.543	358
Federación	5.136	1.474	7	3.614	41	333	497	41	4.199	66
Mauroa	1.613	785	34	774	20	562	56	23	940	32
Miranda	6.314	3.582	34	2.608	90	2.808	1.023	16	2.355	112
Petit	2.043	261	1	1.778	3	87	73	10	1.859	14
Silva	2.344	845	2	1.455	42	763	6	34	1.489	52
Zamora	4.327	2.200	15	2.058	54	1.575	397	11	2.275	69
ESTADO GUARICO	**29.493**	**11.891**	**107**	**17.232**	**263**	**6.892**	**1.177**	**768**	**20.268**	**388**
Infante	6.200	3.462	32	2.645	61	2.262	164	55	3.624	95
Mellado	1.008	509	2	486	11	323	60	4	621	—
Miranda	5.237	1.399	11	3.764	63	648	149	66	4.302	72
Monagas	4.519	1.666	5	2.791	57	684	339	148	3.275	73
Ribas	2.640	1.107	23	1.501	9	534	70	22	1.995	19
Roscio	3.831	2.225	32	1.539	35	1.531	178	364	1.704	54
Zaraza	6.058	1.523	2	4.506	27	910	217	109	4.747	75
ESTADO LARA	**61.361**	**24.663**	**540**	**35.378**	**780**	**17.138**	**3.874**	**549**	**38.869**	**931**
Crespo	4.027	943	6	3.054	24	339	318	5	3.329	36
Iribarren	23.399	13.290	409	9.197	503	12.608	434	103	9.674	580
Jiménez	5.837	1.460	14	4.325	38	501	433	114	4.733	56
Morán	9.078	2.802	3	6.171	102	1.135	509	203	7.115	116
Palavecino	2.626	704	19	1.883	20	416	214	9	1.965	22
Torres	11.171	4.713	85	6.310	63	1.969	1.456	96	7.568	82
Urdaneta	5.223	751	4	4.438	30	170	510	19	4.485	39

(continúa)

Cuadro 23 (continuación). — **Viviendas familiares por entidades federales y distritos, clasificadas según la calificación y el material predominante en el piso**

ENTIDADES FEDERALES Y DISTRITOS	TOTAL DE VIVIENDAS	CALIFICACION DE LA VIVIENDA				MATERIAL PREDOMINANTE EN EL PISO				
		Casa o quinta	Apartamento en edificio o casa	Rancho	Calificación no indicada	Cemento (1)	Ladrillo	Madera	Tierra	No indicado
ESTADO MERIDA	**34.829**	**22.035**	**281**	**12.325**	**188**	**7.378**	**4.190**	**1.206**	**21.733**	**322**
Campo Elías	5.263	3.514	46	1.688	15	678	891	610	3.036	48
Justo Briceño	2.275	693	—	1.574	8	339	48	40	1.838	10
Libertador	10.033	7.713	158	2.096	66	3.018	1.321	175	5.407	112
Miranda	2.130	1.219	1	895	15	265	169	56	1.615	25
Rangel	2.096	1.604	4	473	15	212	433	12	1.407	32
Rivas Dávila	2.684	1.661	—	1.013	10	429	80	32	2.133	10
Sucre	3.748	1.826	28	1.879	15	244	676	142	2.662	24
Tovar	6.600	3.805	44	2.707	44	2.193	572	139	3.635	61
ESTADO MIRANDA	**52.015**	**24.161**	**1.319**	**26.246**	**289**	**18.886**	**1.027**	**419**	**31.246**	**437**
Acevedo	5.793	1.492	13	4.283	5	842	103	27	4.798	23
Brión	2.831	1.001	3	1.826	1	773	20	21	2.015	2
Guaicaipuro	7.709	4.482	152	3.031	44	2.956	110	49	4.517	77
Lander	4.985	1.181	27	3.756	21	906	130	10	3.915	24
Páez	3.913	939	18	2.941	15	401	34	107	3.339	32
Paz Castillo	4.670	1.808	23	2.832	7	1.032	72	8	3.550	8
Plaza	1.400	1.023	6	371	—	556	194	11	638	1
Sucre	14.315	8.986	991	4.155	183	9.701	130	93	4.161	230
Urdaneta	3.715	1.760	67	1.879	9	834	106	87	2.673	15
Zamora	2.684	1.489	19	1.172	4	885	128	6	1.640	25
ESTADO MONAGAS	**31.148**	**12.448**	**592**	**17.600**	**508**	**11.154**	**270**	**218**	**18.817**	**689**
Acosta	2.766	389	10	2.230	137	209	114	3	2.275	165
Bolívar	6.670	4.502	148	1.967	53	4.302	40	87	2.169	72
Caripe	2.650	519	112	1.983	36	382	13	16	2.151	88
Cedeño	2.819	408	16	2.371	24	394	42	6	2.333	44
Maturín	11.636	5.291	215	5.924	206	5.103	38	96	6.155	244
Piar	1.393	360	5	1.016	12	182	22	2	1.169	18
Sotillo	3.214	979	86	2.109	40	582	1	8	2.565	58

(continúa)

Cuadro 23 (continuación). — **Viviendas familiares por entidades federales y distritos, clasificadas según la calificación y el material predominante en el piso**

ENTIDADES FEDERALES Y DISTRITOS	TOTAL DE VIVIENDAS	CALIFICACION DE LA VIVIENDA				MATERIAL PREDOMINANTE EN EL PISO				
		Casa o quinta	Apartamento en edificio o casa	Rancho	Calificación no indicada	Cemento (1)	Ladrillo	Madera	Tierra	No indicado
ESTADO NUEVA ESPARTA	**13.625**	**11.482**	**56**	**2.056**	**31**	**5.853**	**940**	**17**	**6.748**	**67**
Arismendi	2.011	1.459	6	541	5	1.016	79	1	906	9
Díaz	3.503	3.105	8	382	8	1.179	169	1	2.128	26
Gómez	2.211	1.827	4	378	2	868	138	6	1.195	4
Maneiro	1.486	1.260	10	214	2	606	44	3	824	9
Marcano	1.428	1.199	—	225	4	736	57	3	630	2
Mariño	2.986	2.632	28	316	10	1.448	453	3	1.065	17
ESTADO PORTUGUESA	**21.185**	**4.996**	**59**	**15.997**	**133**	**3.793**	**139**	**151**	**16.871**	**231**
Araure	3.581	860	4	2.701	16	527	17	15	2.986	36
Esteller	1.834	110	—	1.718	6	137	7	6	1.670	14
Guanare	3.132	556	11	2.551	14	651	19	12	2.433	17
Guanarito	797	50	—	743	4	16	—	—	773	8
Ospino	1.375	237	11	1.114	13	99	54	3	1.206	13
Páez	3.735	2.048	31	1.621	35	1.714	25	27	1.915	54
Sucre	4.714	823	—	3.867	24	449	14	81	4.115	55
Turén	2.017	312	2	1.682	21	200	3	7	1.773	34
ESTADO SUCRE	**55.553**	**16.099**	**275**	**38.572**	**607**	**10.377**	**738**	**447**	**43.068**	**923**
Arismendi	8.483	2.414	15	5.999	55	1.206	74	63	6.997	143
Benítez	4.861	375	2	4.464	20	364	10	46	4.396	45
Bermúdez	9.234	4.566	124	4.462	82	2.552	69	47	6.445	121
Mariño	2.727	693	8	1.986	40	603	6	24	2.052	42
Mejía	2.604	328	1	2.251	24	202	47	8	2.310	37
Montes	5.653	830	—	4.791	32	525	176	25	4.864	63
Ribero	6.465	814	52	5.421	178	389	38	19	5.791	228
Sucre	12.379	4.831	72	7.308	168	3.556	304	157	8.146	216
Valdez	3.147	1.248	1	1.890	8	980	14	58	2.067	28

(continúa)

Cuadro 23 (continuación). — **Viviendas familiares por entidades federales y distritos, clasificadas según la calificación y el material predominante en el piso**

ENTIDADES FEDERALES Y DISTRITOS	TOTAL DE VIVIENDAS	CALIFICACION DE LA VIVIENDA				MATERIAL PREDOMINANTE EN EL PISO				
		Casa o quinta	Apartamento en edificio o casa	Rancho	Calificación no indicada	Cemento (1)	Ladrillo	Madera	Tierra	No indicado
ESTADO TACHIRA	**49.025**	**31.440**	**1.234**	**15.694**	**657**	**9.242**	**10.667**	**1.087**	**27.277**	**752**
Ayacucho	4.245	2.372	84	1.742	47	610	692	64	2.820	59
Bolívar	3.475	1.950	27	1.420	78	357	1.453	23	1.555	87
Capacho	2.707	1.826	—	858	23	162	880	37	1.599	29
Cárdenas	5.417	4.332	82	959	44	702	1.188	20	3.460	47
Jáuregui	8.473	4.707	53	3.606	107	1.195	557	230	6.351	140
Junín	4.565	2.268	248	1.948	101	642	1.538	305	1.959	121
Lobatera	1.568	1.126	65	369	8	123	298	26	1.113	8
San Cristóbal	12.913	9.666	675	2.355	217	4.704	3.931	69	4.001	208
Uribante	5.662	3.193	—	2.437	32	747	130	313	4.419	53
ESTADO TRUJILLO	**49.305**	**16.472**	**229**	**32.264**	**340**	**11.146**	**1.855**	**445**	**35.305**	**554**
Betijoque	4.068	1.480	19	2.517	52	1.660	186	58	2.096	68
Boconó	11.338	3.301	32	7.957	48	1.236	444	125	9.409	124
Carache	8.377	1.292	25	7.006	54	829	229	52	7.182	85
Escuque	3.681	1.228	14	2.395	44	657	339	88	2.506	91
Trujillo	9.998	3.641	34	6.276	47	2.509	269	66	7.088	66
Urdaneta	3.962	1.300	6	2.644	12	266	143	25	3.506	22
Valera	7.881	4.230	99	3.469	83	3.989	245	31	3.518	98
ESTADO YARACUY	**24.961**	**9.480**	**208**	**15.030**	**243**	**5.688**	**661**	**264**	**17.909**	**439**
Bolívar	2.480	359	4	2.082	35	355	14	24	2.032	55
Bruzual	2.851	938	83	1.817	13	664	38	2	2.130	17
Nirgua	5.996	2.244	17	3.663	72	504	222	92	5.021	157
San Felipe	6.069	3.311	32	2.648	78	2.828	47	34	3.007	153
Sucre	2.607	963	23	1.593	28	503	65	42	1.958	39
Urachiche	1.731	362	11	1.356	2	305	18	2	1.404	2
Yaritagua	3.227	1.303	38	1.871	15	529	257	68	2.357	16

(concluye)

Cuadro 23 (conclusión). — **Viviendas familiares por entidades federales y distritos, clasificadas según la calificación y el material predominante en el piso**

ENTIDADES FEDERALES Y DISTRITOS	TOTAL DE VIVIENDAS	CALIFICACION DE LA VIVIENDA				MATERIAL PREDOMINANTE EN EL PISO				
		Casa o quinta	Apartamento en edificio o casa	Rancho	Calificación no indicada	Cemento (1)	Ladrillo	Madera	Tierra	No indicado
ESTADO ZULIA	**92.435**	**62.131**	**1.294**	**27.739**	**1.271**	**64.490**	**1.065**	**4.626**	**20.739**	**1.515**
Baralt	4.072	2.537	24	1.378	133	1.805	5	527	1.595	140
Bolívar	19.755	16.263	547	2.790	155	14.802	137	1.399	3.235	182
Colón	6.520	2.329	42	4.025	124	2.558	83	349	3.370	160
Mara	4.310	1.894	—	2.345	71	2.087	146	504	1.471	102
Maracaibo	43.450	32.953	565	9.251	681	36.042	331	615	5.688	774
Miranda	2.670	1.801	6	863	—	1.595	115	16	912	32
Páez	3.253	227	—	3.007	19	247	57	1.069	1.852	28
Perijá	3.645	1.914	20	1.672	39	2.502	29	63	996	55
Sucre	2.722	974	85	1.634	29	1.363	81	60	1.188	30
Urdaneta	2.038	1.239	5	774	20	1.489	81	24	432	12
TERRITORIO FEDERAL AMAZONAS	**1.360**	**404**	**3**	**944**	**9**	**275**	**2**	**9**	**1.023**	**51**
Dpto. Atabapo	224	13	—	209	2	23	—	—	194	7
Dpto. Atures	751	379	3	365	4	245	—	8	464	34
Dpto. Casiquiare	245	6	—	238	1	3	—	1	236	5
Dpto. Río Negro	140	6	—	132	2	4	2	—	129	5
TERRITORIO FEDERAL DELTA AMACURO	**5.524**	**1.519**	**100**	**3.765**	**140**	**1.191**	**5**	**1.060**	**3.070**	**198**
Dpto. Antonio Díaz	948	31	—	913	4	11	2	698	222	15
Dpto. Pedernales	728	377	45	264	42	326	2	155	188	57
Dpto. Tucupita	3.848	1.111	55	2.588	94	854	1	207	2.660	126
DEPENDENCIAS FEDERALES	**104**	**25**	—	**78**	**1**	**30**	—	**2**	**71**	**1**

(1) Incluye mosaico o similares.

Cuadro 24. — **Viviendas familiares en los centros urbanos y rurales, por entidades federales, clasificadas según calificación y material predominante en el piso**

ENTIDADES FEDERALES	TOTAL DE VIVIENDAS	CALIFICACION DE LA VIVIENDA			MATERIAL PREDOMINANTE EN EL PISO				
		Casa o quinta (1)	Rancho	Calificación no indicada	Cemento (2)	Ladrillo	Madera	Tierra	No indicado
VENEZUELA	**875.704**	**456.381**	**408.803**	**10.520**	**357.780**	**33.653**	**13.850**	**456.180**	**14.241**
Centros urbanos	**467.337**	**350.805**	**110.205**	**6.327**	**312.939**	**20.174**	**4.777**	**121.140**	**8.307**
Centros rurales	**408.367**	**105.576**	**298.598**	**4.193**	**44.841**	**13.479**	**9.073**	**335.040**	**5.934**
Distrito Federal	**122.302**	**94.064**	**25.885**	**2.353**	**98.147**	**680**	**803**	**19.501**	**3.171**
Centros urbanos	117.124	92.489	22.351	2.284	96.716	587	730	16.022	3.069
Centros rurales	5.178	1.575	3.534	69	1.431	93	73	3.479	102
Estados:									
Anzoátegui	**44.365**	**21.024**	**22.972**	**369**	**19.153**	**627**	**313**	**23.718**	**554**
Centros urbanos	24.767	17.829	6.733	205	16.774	501	208	6.969	315
Centros rurales	19.598	3.195	16.239	164	2.379	126	105	16.749	239
Apure	**14.665**	**3.305**	**11.135**	**225**	**957**	**75**	**69**	**13.261**	**303**
Centros urbanos	2.694	1.555	1.103	36	701	37	18	1.884	54
Centros rurales	11.971	1.750	10.032	189	256	38	51	11.377	249
Aragua	**35.171**	**21.408**	**13.222**	**541**	**16.459**	**1.096**	**238**	**16.699**	**679**
Centros urbanos	23.148	18.531	4.340	277	14.957	814	38	6.990	349
Centros rurales	12.023	2.877	8.882	264	1.502	282	200	9.709	330
Barinas	**14.748**	**2.832**	**11.804**	**112**	**1.300**	**84**	**196**	**13.020**	**148**
Centros urbanos	3.318	1.421	1.853	44	1.044	31	24	2.172	47
Centros rurales	11.430	1.411	9.951	68	256	53	172	10.848	101
Bolívar	**22.195**	**7.346**	**14.618**	**231**	**7.070**	**249**	**465**	**14.083**	**328**
Centros urbanos	10.631	5.965	4.572	94	6.342	211	265	3.688	125
Centros rurales	11.564	1.381	10.046	137	728	38	200	10.395	203
Carabobo	**45.519**	**28.802**	**16.224**	**493**	**23.978**	**899**	**156**	**19.842**	**644**
Centros urbanos	29.596	24.103	5.154	339	20.821	653	95	7.601	426
Centros rurales	15.923	4.699	11.070	154	3.157	246	61	12.241	218
Cojedes	**10.042**	**1.862**	**8.094**	**86**	**1.577**	**96**	**72**	**8.172**	**125**
Centros urbanos	3.112	1.433	1.662	17	1.269	57	4	1.759	23
Centros rurales	6.930	429	6.432	69	308	39	68	6.413	102
Falcón	**44.774**	**20.195**	**23.929**	**650**	**15.606**	**3.237**	**270**	**24.870**	**791**
Centros urbanos	15.605	11.735	3.595	275	9.987	1.704	93	3.326	495
Centros rurales	29.169	8.460	20.334	375	5.619	1.533	177	21.544	296
Guárico	**29.493**	**11.998**	**17.232**	**263**	**6.892**	**1.177**	**768**	**20.268**	**388**
Centros urbanos	11.424	8.997	2.344	83	5.809	707	56	4.723	129
Centros rurales	18.069	3.001	14.888	180	1.083	470	712	15.545	259
Lara	**61.361**	**25.203**	**35.378**	**780**	**17.138**	**3.874**	**549**	**38.869**	**931**
Centros urbanos	26.045	18.562	7.064	419	15.143	2.040	112	8.276	474
Centros rurales	35.316	6.641	28.314	361	1.995	1.834	437	30.593	457

(concluye)

Cuadro 24 (conclusión). — **Viviendas familiares en los centros urbanos y rurales, por entidades federales, clasificadas según calificación y material predominante en el piso**

ENTIDADES FEDERALES	TOTAL DE VIVIENDAS	CALIFICACION DE LA VIVIENDA			MATERIAL PREDOMINANTE EN EL PISO				
		Casa o quinta (1)	Rancho	Calificación no indicada	Cemento (2)	Ladrillo	Madera	Tierra	No indicado
Mérida	**34.829**	**22.316**	**12.325**	**188**	**7.378**	**4.190**	**1.206**	**21.733**	**322**
Centros urbanos	7.140	6.418	672	50	4.324	1.328	89	1.331	68
Centros rurales	27.689	15.898	11.653	138	3.054	2.862	1.117	20.402	254
Miranda	**52.015**	**25.480**	**26.246**	**289**	**18.886**	**1.027**	**419**	**31.246**	**437**
Centros urbanos	24.000	17.208	6.628	164	15.902	703	144	6.984	267
Centros rurales	28.015	8.272	19.618	125	2.984	324	275	24.262	170
Monagas	**31.148**	**13.040**	**17.600**	**508**	**11.154**	**270**	**218**	**18.817**	**689**
Centros urbanos	15.350	10.766	4.329	255	9.774	220	115	4.938	303
Centros rurales	15.798	2.274	13.271	253	1.380	50	103	13.879	386
Nueva Esparta	**13.625**	**11.538**	**2.056**	**31**	**5.853**	**940**	**17**	**6.748**	**67**
Centros urbanos	8.866	7.789	1.055	22	4.262	713	13	3.838	40
Centros rurales	4.759	3.749	1.001	9	1.591	227	4	2.910	27
Portuguesa	**21.185**	**5.055**	**15.997**	**133**	**3.793**	**139**	**151**	**16.871**	**231**
Centros urbanos	7.637	3.909	3.669	59	3.312	58	41	4.134	92
Centros rurales	13.548	1.146	12.328	74	481	81	110	12.737	139
Sucre	**55.553**	**16.374**	**38.572**	**607**	**10.377**	**738**	**447**	**43.068**	**923**
Centros urbanos	21.477	12.570	8.668	239	8.622	549	122	11.842	342
Centros rurales	34.076	3.804	29.904	368	1.755	189	325	31.226	581
Táchira	**49.025**	**32.674**	**15.694**	**657**	**9.242**	**10.667**	**1.087**	**27.277**	**752**
Centros urbanos	19.401	16.848	2.315	238	6.926	7.180	76	4.972	247
Centros rurales	29.624	15.826	13.379	419	2.316	3.487	1.011	22.305	505
Trujillo	**49.305**	**16.701**	**32.264**	**340**	**11.146**	**1.855**	**445**	**35.305**	**554**
Centros urbanos	12.773	9.072	3.616	85	7.902	880	96	3.778	117
Centros rurales	36.532	7.629	28.648	255	3.244	975	349	31.527	437
Yaracuy	**24.961**	**9.688**	**15.030**	**243**	**5.688**	**661**	**264**	**17.909**	**439**
Centros urbanos	10.744	7.025	3.614	105	4.823	479	57	5.236	149
Centros rurales	14.217	2.663	11.416	138	865	182	207	12.673	290
Zulia	**92.435**	**63.425**	**27.739**	**1.271**	**64.490**	**1.065**	**4.626**	**20.739**	**1.515**
Centros urbanos	70.388	55.096	14.342	950	56.541	719	2.297	9.708	1.123
Centros rurales	22.047	8.329	13.397	321	7.949	346	2.329	11.031	392
Territorios Federales:									
Amazonas	**1.360**	**407**	**944**	**9**	**275**	**2**	**9**	**1.023**	**51**
Centros urbanos	460	281	178	1	242	—	7	205	6
Centros rurales	900	126	766	8	33	2	2	818	45
Delta Amacuro	**5.524**	**1.619**	**3.765**	**140**	**1.191**	**5**	**1.060**	**3.070**	**198**
Centros urbanos	1.637	1.203	348	86	746	3	77	764	47
Centros rurales	3.887	416	3.417	54	445	2	983	2.306	151
Dependencias Federales	**104**	**25**	**78**	**1**	**30**	**—**	**2**	**71**	**1**
Centros urbanos	—	—	—	—	—	—	—	—	—
Centros rurales	104	25	78	1	30	—	2	71	1

(1) Incluye "apartamento en edificio o casa".
(2) Incluye mosaico o similares.

Cuadro 25. — **Viviendas familiares en los centros poblados urbanos y rurales por entidades federales y distritos, clasificadas según calificación y material predominante en el piso**

ENTIDADES FEDERALES Y DISTRITOS	TOTAL DE VIVIENDAS	CALIFICACION DE LA VIVIENDA			MATERIAL PREDOMINANTE EN EL PISO				
		Casa o quinta (1)	Rancho	Calificación no indicada	Cemento (2)	Ladrillo	Madera	Tierra	No indicado
VENEZUELA	**875.704**	**456.381**	**408.803**	**10.520**	**357.780**	**33.653**	**13.850**	**456.180**	**14.241**
Centros urbanos	**467.337**	**350.805**	**110.205**	**6.327**	**312.939**	**20.174**	**4.777**	**121.140**	**8.307**
Centros rurales	**408.367**	**105.576**	**298.598**	**4.193**	**44.841**	**13.479**	**9.073**	**335.040**	**5.934**
DISTRITO FEDERAL	**122.302**	**94.064**	**25.885**	**2.353**	**98.147**	**680**	**803**	**19.501**	**3.171**
Centros urbanos	**117.124**	**92.489**	**22.351**	**2.284**	**96.716**	**587**	**730**	**16.022**	**3.069**
Centros rurales	**5.178**	**1.575**	**3.534**	**69**	**1.431**	**93**	**73**	**3.479**	**102**
Dpto. Libertador	**107.369**	**84.769**	**20.422**	**2.178**	**88.400**	**542**	**619**	**14.885**	**2.923**
Centros urbanos	105.627	84.181	19.294	2.152	87.630	497	598	14.010	2.892
Centros rurales	1.742	588	1.128	26	770	45	21	875	31
Dpto. Vargas	**14.933**	**9.295**	**5.463**	**175**	**9.747**	**138**	**184**	**4.616**	**248**
Centros urbanos	11.497	8.308	3.057	132	9.086	90	132	2.012	177
Centros rurales	3.436	987	2.406	43	661	48	52	2.604	71
ESTADO ANZOATEGUI.	**44.365**	**21.024**	**22.972**	**369**	**19.153**	**627**	**313**	**23.718**	**554**
Centros urbanos	**24.767**	**17.829**	**6.733**	**205**	**16.774**	**501**	**208**	**6.969**	**315**
Centros rurales	**19.598**	**3.195**	**16.239**	**164**	**2.379**	**126**	**105**	**16.749**	**239**
Aragua	**4.218**	**1.254**	**2.933**	**31**	**999**	**132**	**38**	**2.983**	**66**
Centros urbanos	1.689	1.011	672	6	801	129	16	733	10
Centros rurales	2.529	243	2.261	25	198	3	22	2.250	56
Bolívar	**8.310**	**3.853**	**4.389**	**68**	**2.895**	**192**	**44**	**5.079**	**100**
Centros urbanos	4.510	3.321	1.145	44	2.555	183	38	1.665	69
Centros rurales	3.800	532	3.244	24	340	9	6	3.414	31
Bruzual	**2.339**	**351**	**1.961**	**27**	**276**	**75**	**8**	**1.943**	**37**
Centros urbanos	464	197	267	—	184	41	—	239	—
Centros rurales	1.875	154	1.694	27	92	34	8	1.704	37
Cagigal	**930**	**110**	**813**	**7**	**85**	**14**	**2**	**822**	**7**
Centros urbanos	187	65	120	2	57	12	—	116	2
Centros rurales	743	45	693	5	28	2	2	706	5
Freites	**6.129**	**3.633**	**2.457**	**39**	**3.365**	**30**	**64**	**2.603**	**67**
Centros urbanos	3.678	3.142	512	24	2.912	18	46	658	44
Centros rurales	2.451	491	1.945	15	453	12	18	1.945	23
Independencia	**1.989**	**541**	**1.432**	**16**	**412**	**14**	**5**	**1.530**	**28**
Centros urbanos	562	426	129	7	337	12	2	197	14
Centros rurales	1.427	115	1.303	9	75	2	3	1.333	14
Libertad	**860**	**229**	**630**	**1**	**185**	**19**	**2**	**651**	**3**
Centros urbanos	289	125	164	—	111	7	1	168	2
Centros rurales	571	104	466	1	74	12	1	483	1

(continúa)

Cuadro 25 (continuación). — **Viviendas familiares en los centros poblados urbanos y rurales por entidades federales y distritos, clasificadas según calificación y material predominante en el piso**

ENTIDADES FEDERALES Y DISTRITOS	TOTAL DE VIVIENDAS	CALIFICACION DE LA VIVIENDA			MATERIAL PREDOMINANTE EN EL PISO				
		Casa o quinta (1)	Rancho	Calificación no indicada	Cemento (2)	Ladrillo	Madera	Tierra	No indicado
Miranda	**2.370**	**718**	**1.639**	**13**	**511**	**30**	**27**	**1.780**	**22**
Centros urbanos	870	298	570	2	428	9	—	429	4
Centros rurales	1.500	420	1.069	11	83	21	27	1.351	18
Monagas	**1.613**	**188**	**1.420**	**5**	**151**	**14**	**3**	**1.437**	**8**
Centros urbanos	—	—	—	—	—	—	—	—	—
Centros rurales	1.613	188	1.420	5	151	14	3	1.437	8
Peñalver	**2.054**	**635**	**1.384**	**35**	**502**	**45**	**10**	**1.459**	**38**
Centros urbanos	608	415	190	3	370	40	1	194	3
Centros rurales	1.446	220	1.194	32	132	5	9	1.265	35
Simón Rodríguez	**6.490**	**4.717**	**1.734**	**39**	**5.395**	**17**	**65**	**949**	**64**
Centros urbanos	6.101	4.558	1.505	38	5.238	17	63	721	62
Centros rurales	389	159	229	1	157	—	2	228	2
Sotillo	**7.063**	**4.795**	**2.180**	**88**	**4.377**	**45**	**45**	**2.482**	**114**
Centros urbanos	5.809	4.271	1.459	79	3.781	33	41	1.849	105
Centros rurales	1.254	524	721	9	596	12	4	633	9
ESTADO APURE	**14.665**	**3.305**	**11.135**	**225**	**957**	**75**	**69**	**13.261**	**303**
Centros urbanos	**2.694**	**1.555**	**1.103**	**36**	**701**	**37**	**18**	**1.884**	**54**
Centros rurales	**11.971**	**1.750**	**10.032**	**189**	**256**	**38**	**51**	**11.377**	**249**
Achaguas	**2.873**	**349**	**2.494**	**30**	**52**	**14**	**3**	**2.757**	**47**
Centros urbanos	158	8	150	—	6	1	1	144	6
Centros rurales	2.715	341	2.344	30	46	13	2	2.613	41
Muñoz	**1.989**	**157**	**1.806**	**26**	**51**	**3**	**3**	**1.878**	**54**
Centros urbanos	—	—	—	—	—	—	—	—	—
Centros rurales	1.989	157	1.806	26	51	3	3	1.878	54
Páez	**2.635**	**737**	**1.842**	**56**	**113**	**17**	**45**	**2.399**	**61**
Centros urbanos	395	225	170	—	57	3	8	327	—
Centros rurales	2.240	512	1.672	56	56	14	37	2.072	61
San Fernando	**7.168**	**2.062**	**4.993**	**113**	**741**	**41**	**18**	**6.227**	**141**
Centros urbanos	2.141	1.322	783	36	638	33	9	1.413	48
Centros rurales	5.027	740	4.210	77	103	8	9	4.814	93
ESTADO ARAGUA	**35.171**	**21.408**	**13.222**	**541**	**16.459**	**1.096**	**238**	**16.699**	**679**
Centros urbanos	**23.148**	**18.531**	**4.340**	**277**	**14.957**	**814**	**38**	**6.990**	**349**
Centros rurales	**12.023**	**2.877**	**8.882**	**264**	**1.502**	**282**	**200**	**9.709**	**330**
Girardot	**13.644**	**10.013**	**3.417**	**214**	**9.612**	**83**	**26**	**3.640**	**283**
Centros urbanos	11.540	9.504	1.844	192	9.118	60	13	2.095	254
Centros rurales	2.104	509	1.573	22	494	23	13	1.545	29

(continúa)

Cuadro 25 (continuación). — **Viviendas familiares en los centros poblados urbanos y rurales por entidades federales y distritos, clasificadas según calificación y material predominante en el piso**

ENTIDADES FEDERALES Y DISTRITOS	TOTAL DE VIVIENDAS	CALIFICACION DE LA VIVIENDA			MATERIAL PREDOMINANTE EN EL PISO				
		Casa o quinta (1)	Rancho	Calificación no indicada	Cemento (2)	Ladrillo	Madera	Tierra	No indicado
Mariño	**3.422**	**2.040**	**1.283**	**99**	**1.233**	**85**	**10**	**1.978**	**116**
Centros urbanos	2.270	1.742	483	45	1.034	78	2	1.106	50
Centros rurales	1.152	298	800	54	199	7	8	872	66
Ricaurte	**7.658**	**4.067**	**3.449**	**142**	**2.634**	**236**	**160**	**4.469**	**159**
Centros urbanos	3.770	3.036	724	10	2.233	171	3	1.353	10
Centros rurales	3.888	1.031	2.725	132	401	65	157	3.116	149
San Casimiro	**1.659**	**489**	**1.159**	**11**	**207**	**107**	**4**	**1.327**	**14**
Centros urbanos	489	299	184	6	163	59	2	259	6
Centros rurales	1.170	190	975	5	44	48	2	1.068	8
San Sebastián	**1.190**	**308**	**871**	**11**	**143**	**67**	**21**	**937**	**22**
Centros urbanos	563	226	330	7	120	59	8	369	7
Centros rurales	627	82	541	4	23	8	13	568	15
Sucre	**2.472**	**1.972**	**495**	**5**	**1.272**	**48**	**3**	**1.139**	**10**
Centros urbanos	2.111	1.800	306	5	1.171	46	—	883	8
Centros rurales	361	172	189	—	101	2	3	256	2
Urdaneta	**1.270**	**384**	**882**	**4**	**77**	**147**	**3**	**1.026**	**17**
Centros urbanos	198	115	83	—	31	47	—	120	—
Centros rurales	1.072	269	799	4	46	100	3	906	17
Zamora	**3.856**	**2.135**	**1.666**	**55**	**1.281**	**323**	**11**	**2.183**	**58**
Centros urbanos	2.207	1.809	386	12	1.087	294	7	805	14
Centros rurales	1.649	326	1.280	43	194	29	4	1.378	44
ESTADO BARINAS	**14.748**	**2.832**	**11.804**	**112**	**1.300**	**84**	**196**	**13.020**	**148**
Centros urbanos	**3.318**	**1.421**	**1.853**	**44**	**1.044**	**31**	**24**	**2.172**	**47**
Centros rurales	**11.430**	**1.411**	**9.951**	**68**	**256**	**53**	**172**	**10,848**	**101**
Arismendi	**2.365**	**323**	**2.033**	**9**	**26**	**6**	**1**	**2.303**	**29**
Centros urbanos	178	87	89	2	16	3	1	156	2
Centros rurales	2.187	236	1.944	7	10	3	—	2.147	27
Barinas	**2.602**	**1.061**	**1.495**	**46**	**727**	**11**	**146**	**1.671**	**47**
Centros urbanos	1.617	863	718	36	692	3	7	879	36
Centros rurales	985	198	777	10	35	8	139	792	11
Bolívar	**2.994**	**338**	**2.643**	**13**	**219**	**39**	**21**	**2.699**	**16**
Centros urbanos	670	133	535	2	159	10	8	491	2
Centros rurales	2.324	205	2.108	11	60	29	13	2.208	14
Obispos	**1.880**	**191**	**1.678**	**11**	**135**	**3**	**5**	**1.723**	**14**
Centros urbanos	359	95	261	3	96	—	—	260	3
Centros rurales	1.521	96	1.417	8	39	3	5	1.463	11

(continúa)

Cuadro 25 (continuación). — **Viviendas familiares en los centros poblados urbanos y rurales por entidades federales y distritos, clasificadas según calificación y material predominante en el piso**

ENTIDADES FEDERALES Y DISTRITOS	TOTAL DE VIVIENDAS	CALIFICACION DE LA VIVIENDA			MATERIAL PREDOMINANTE EN EL PISO				
		Casa o quinta (1)	Rancho	Calificación no indicada	Cemento (2)	Ladrillo	Madera	Tierra	No indicado
Pedraza	**2.272**	**105**	**2.141**	**26**	**127**	**16**	**2**	**2.097**	**30**
Centros urbanos	249	41	208	—	58	14	2	172	3
Centros rurales	2.023	64	1.933	26	69	2	—	1.925	27
Rojas	**1.407**	**352**	**1.049**	**6**	**37**	**6**	**7**	**1.347**	**10**
Centros urbanos	245	202	42	1	23	1	6	214	1
Centros rurales	1.162	150	1.007	5	14	5	1	1.133	9
Sosa	**1.228**	**462**	**765**	**1**	**29**	**3**	**14**	**1.180**	**2**
Centros urbanos	—	—	—	—	—	—	—	—	—
Centros rurales	1.228	462	765	1	29	3	14	1.180	2
ESTADO BOLIVAR	**22.195**	**7.346**	**14.618**	**231**	**7.070**	**249**	**465**	**14.083**	**328**
Centros urbanos	**10.631**	**5.965**	**4.572**	**94**	**6.342**	**211**	**265**	**3.688**	**125**
Centros rurales	**11.564**	**1.381**	**10.046**	**137**	**728**	**38**	**200**	**10.395**	**203**
Cedeño	**2.409**	**274**	**2.113**	**22**	**151**	**5**	**22**	**2.175**	**56**
Centros urbanos	314	74	239	1	96	—	3	212	3
Centros rurales	2.095	200	1.874	21	55	5	19	1.963	53
Heres	**7.492**	**3.371**	**4.006**	**115**	**3.953**	**73**	**46**	**3.265**	**155**
Centros urbanos	5.272	3.311	1.883	78	3.821	70	43	1.235	103
Centros rurales	2.220	60	2.123	37	132	3	3	2.030	52
Piar	**6.094**	**1.140**	**4.899**	**55**	**1.465**	**64**	**102**	**4.397**	**66**
Centros urbanos	2.361	987	1.364	10	1.237	45	24	1.044	11
Centros rurales	3.733	153	3.535	45	228	19	78	3.353	55
Roscio	**5.317**	**2.428**	**2.850**	**39**	**1.447**	**106**	**294**	**3.420**	**50**
Centros urbanos	2.684	1.593	1.086	5	1.188	96	195	1.197	8
Centros rurales	2.633	835	1.764	34	259	10	99	2.223	42
Sucre	**883**	**133**	**750**	—	**54**	**1**	**1**	**826**	**1**
Centros urbanos	—	—	—	—	—	—	—	—	—
Centros rurales	883	133	750	—	54	1	1	826	1
ESTADO CARABOBO	**45.519**	**28.802**	**16.224**	**493**	**23.978**	**899**	**156**	**19.842**	**644**
Centros urbanos	**29.596**	**24.103**	**5.154**	**339**	**20.821**	**653**	**95**	**7.601**	**426**
Centros rurales	**15.923**	**4.699**	**11.070**	**154**	**3.157**	**246**	**61**	**12.241**	**218**
Bejuma	**2.561**	**1.442**	**1.112**	**7**	**813**	**141**	**5**	**1.591**	**11**
Centros urbanos	1.071	909	160	2	571	77	—	417	6
Centros rurales	1.490	533	952	5	242	64	5	1.174	5
Carlos Arvelo	**5.987**	**1.875**	**4.044**	**68**	**1.411**	**50**	**30**	**4.423**	**73**
Centros urbanos	1.914	956	939	19	716	19	10	1.148	21
Centros rurales	4.073	919	3.105	49	695	31	20	3.275	52

(continúa)

Cuadro 25 (continuación). — **Viviendas familiares en los centros poblados urbanos y rurales por entidades federales y distritos, clasificadas según calificación y material predominante en el piso**

ENTIDADES FEDERALES Y DISTRITOS	TOTAL DE VIVIENDAS	CALIFICACION DE LA VIVIENDA			MATERIAL PREDOMINANTE EN EL PISO				
		Casa o quinta (1)	Rancho	Calificación no indicada	Cemento (2)	Ladrillo	Madera	Tierra	No indicado
Guacara	**4.203**	**1.629**	**2.552**	**22**	**1.304**	**212**	**8**	**2.612**	**67**
Centros urbanos	2.982	1.499	1.468	15	1.189	189	5	1.562	37
Centros rurales	1.221	130	1.084	7	115	23	3	1.050	30
Montalbán	**2.691**	**1.926**	**739**	**26**	**509**	**126**	**9**	**2.003**	**44**
Centros urbanos	1.384	1.222	162	—	404	97	9	861	13
Centros rurales	1.307	704	577	26	105	29	—	1.142	31
Puerto Cabello	**8.996**	**6.880**	**1.980**	**136**	**6.564**	**38**	**67**	**2.158**	**169**
Centros urbanos	6.839	5.908	804	127	5.567	26	49	1.049	148
Centros rurales	2.157	972	1.176	9	997	12	18	1.109	21
Valencia	**21.081**	**15.050**	**5.797**	**234**	**13.377**	**332**	**37**	**7.055**	**280**
Centros urbanos	15.406	13.609	1.621	176	12.374	245	22	2.564	201
Centros rurales	5.675	1.441	4.176	58	1.003	87	15	4.491	79
ESTADO COJEDES	**10.042**	**1.862**	**8.094**	**86**	**1.577**	**96**	**72**	**8.172**	**125**
Centros urbanos	**3.112**	**1.433**	**1.662**	**17**	**1.269**	**57**	**4**	**1.759**	**23**
Centros rurales	**6.930**	**429**	**6.432**	**69**	**308**	**39**	**68**	**6.413**	**102**
Anzoátegui	**365**	**35**	**325**	**5**	**41**	—	—	**319**	**5**
Centros urbanos	—	—	—	—	—	—	—	—	—
Centros rurales	365	35	325	5	41	—	—	319	5
Falcón	**2.548**	**525**	**1.998**	**25**	**519**	**36**	**1**	**1.966**	**26**
Centros urbanos	1.104	490	614	—	488	35	—	581	—
Centros rurales	1.444	35	1.384	25	31	1	1	1.385	26
Girardot	**650**	**123**	**524**	**3**	**51**	**15**	**64**	**513**	**7**
Centros urbanos	—	—	—	—	—	—	—	—	—
Centros rurales	650	123	524	3	51	15	64	513	7
Pao	**1.161**	**67**	**1.083**	**11**	**38**	**20**	**2**	**1.089**	**12**
Centros urbanos	—	—	—	—	—	—	—	—	—
Centros rurales	1.161	67	1.083	11	38	20	2	1.089	12
Ricaurte	**348**	**9**	**336**	**3**	**5**	**2**	—	**338**	**3**
Centros urbanos	—	—	—	—	—	—	—	—	—
Centros rurales	348	9	336	3	5	2	—	338	3
San Carlos	**3.517**	**874**	**2.619**	**24**	**722**	**11**	**3**	**2.735**	**46**
Centros urbanos	1.594	777	805	12	641	11	3	925	14
Centros rurales	1.923	97	1.814	12	81	—	—	1.810	32
Tinaco	**1.453**	**229**	**1.209**	**15**	**201**	**12**	**2**	**1.212**	**26**
Centros urbanos	414	166	243	5	140	11	1	253	9
Centros rurales	1.039	63	966	10	61	1	1	959	17

(continúa)

Cuadro 25 (continuación). — **Viviendas familiares en los centros poblados urbanos y rurales por entidades federales y distritos, clasificadas según calificación y material predominante en el piso**

ENTIDADES FEDERALES Y DISTRITOS	TOTAL DE VIVIENDAS	CALIFICACION DE LA VIVIENDA			MATERIAL PREDOMINANTE EN EL PISO				
		Casa o quinta (1)	Rancho	Calificación no indicada	Cemento (2)	Ladrillo	Madera	Tierra	No indicado
ESTADO FALCON	**44.774**	**20.195**	**23.929**	**650**	**15.606**	**3.237**	**270**	**24.870**	**791**
Centros urbanos	**15.605**	**11.735**	**3.595**	**275**	**9.987**	**1.704**	**93**	**3.326**	**495**
Centros rurales	**29.169**	**8.460**	**20.334**	**375**	**5.619**	**1.533**	**177**	**21.544**	**296**
Acosta	**3.143**	**595**	**2.535**	**13**	**406**	**15**	**18**	**2.691**	**13**
Centros urbanos	200	119	81	—	87	2	—	111	—
Centros rurales	2.943	476	2.454	13	319	13	18	2.580	13
Bolívar	**1.878**	**791**	**1.070**	**17**	**195**	**295**	**9**	**1.360**	**19**
Centros urbanos	394	327	64	3	108	155	—	128	3
Centros rurales	1.484	464	1.006	14	87	140	9	1.232	16
Buchivacoa	**2.861**	**887**	**1.966**	**8**	**622**	**120**	**45**	**2.058**	**16**
Centros urbanos	536	408	128	—	324	49	—	161	2
Centros rurales	2.325	479	1.838	8	298	71	45	1.897	14
Colina	**1.721**	**757**	**958**	**6**	**524**	**184**	**3**	**999**	**11**
Centros urbanos	362	346	14	2	208	99	2	49	7
Centros rurales	1.359	411	944	4	316	85	1	950	4
Democracia	**2.729**	**671**	**2.033**	**25**	**278**	**296**	**24**	**2.102**	**29**
Centros urbanos	312	162	150	—	62	107	5	138	—
Centros rurales	2.417	509	1.883	25	216	189	19	1.964	29
Falcón	**10.665**	**7.254**	**3.080**	**331**	**7.453**	**275**	**36**	**2.543**	**358**
Centros urbanos	5.415	4.333	948	134	4.633	59	25	379	319
Centros rurales	5.250	2.921	2.132	197	2.820	216	11	2.164	39
Federación	**5.136**	**1.481**	**3.614**	**41**	**333**	**497**	**41**	**4.199**	**66**
Centros urbanos	770	541	228	1	223	198	2	345	2
Centros rurales	4.366	940	3.386	40	110	299	39	3.854	64
Mauroa	**1.613**	**819**	**774**	**20**	**562**	**56**	**23**	**940**	**32**
Centros urbanos	605	550	39	16	383	—	16	190	16
Centros rurales	1.008	269	735	4	179	56	7	750	16
Miranda	**6.314**	**3.616**	**2.608**	**90**	**2.808**	**1.023**	**16**	**2.355**	**112**
Centros urbanos	4.565	3.296	1.182	87	2.601	885	13	962	104
Centros rurales	1.749	320	1.426	3	207	138	3	1.393	8
Petit	**2.043**	**262**	**1.778**	**3**	**87**	**73**	**10**	**1.859**	**14**
Centros urbanos	—	—	—	—	—	—	—	—	—
Centros rurales	2.043	262	1.778	3	87	73	10	1.859	14
Silva	**2.344**	**847**	**1.455**	**42**	**763**	**6**	**34**	**1.489**	**52**
Centros urbanos	1.402	766	622	14	664	5	29	682	22
Centros rurales	942	81	833	28	99	1	5	807	30

(continúa)

Cuadro 25 (continuación). — **Viviendas familiares en los centros poblados urbanos y rurales por entidades federales y distritos, clasificadas según calificación y material predominante en el piso**

ENTIDADES FEDERALES Y DISTRITOS	TOTAL DE VIVIENDAS	CALIFICACION DE LA VIVIENDA			MATERIAL PREDOMINANTE EN EL PISO				
		Casa o quinta (1)	Rancho	Calificación no indicada	Cemento (2)	Ladrillo	Madera	Tierra	No indicado
Zamora	**4.327**	**2.215**	**2.058**	**54**	**1.575**	**397**	**11**	**2.275**	**69**
Centros urbanos	1.044	887	139	18	694	145	1	181	23
Centros rurales	3.283	1.328	1.919	36	881	252	10	2.094	46
ESTADO GUARICO	**29.493**	**11.998**	**17.232**	**263**	**6.892**	**1.177**	**768**	**20.268**	**388**
Centros urbanos	**11.424**	**8.997**	**2.344**	**83**	**5.809**	**707**	**56**	**4.723**	**129**
Centros rurales	**18.069**	**3.001**	**14.888**	**180**	**1.083**	**470**	**712**	**15.545**	**259**
Infante	**6.200**	**3.494**	**2.645**	**61**	**2.262**	**164**	**55**	**3.624**	**95**
Centros urbanos	3.556	3.057	478	21	1.996	164	16	1.338	42
Centros rurales	2.644	437	2.167	40	266	—	39	2.286	53
Mellado	**1.008**	**511**	**486**	**11**	**323**	**60**	**4**	**621**	—
Centros urbanos	608	428	179	1	301	58	3	246	—
Centros rurales	400	83	307	10	22	2	1	375	—
Miranda	**5.237**	**1.410**	**3.764**	**63**	**648**	**149**	**66**	**4.302**	**72**
Centros urbanos	867	638	226	3	379	73	4	405	6
Centros rurales	4.370	772	3.538	60	269	76	62	3.897	66
Monagas	**4.519**	**1.671**	**2.791**	**57**	**684**	**339**	**148**	**3.275**	**73**
Centros urbanos	1.416	906	491	19	413	151	4	829	19
Centros rurales	3.103	765	2.300	38	271	188	144	2.446	54
Ribas	**2.640**	**1.130**	**1.501**	**9**	**534**	**70**	**22**	**1.995**	**19**
Centros urbanos	1.046	964	79	3	501	62	5	470	8
Centros rurales	1.594	166	1.422	6	33	8	17	1.525	11
Roscio	**3.831**	**2.257**	**1.539**	**35**	**1.531**	**178**	**364**	**1.704**	**54**
Centros urbanos	1.992	1.768	207	17	1.419	19	4	527	23
Centros rurales	1.839	489	1.332	18	112	159	360	1.177	31
Zaraza	**6.058**	**1.525**	**4.506**	**27**	**910**	**217**	**109**	**4.747**	**75**
Centros urbanos	1.939	1.236	684	19	800	180	20	909	30
Centros rurales	4.119	289	3.822	8	110	37	89	3.838	45
ESTADO LARA	**61.361**	**25.203**	**35.378**	**780**	**17.138**	**3.874**	**549**	**38.869**	**931**
Centros urbanos	**26.045**	**18.562**	**7.064**	**419**	**13.143**	**2.040**	**112**	**8.276**	**474**
Centros rurales	**35.316**	**6.641**	**28.314**	**361**	**1.995**	**1.834**	**437**	**30.593**	**457**
Crespo	**4.027**	**949**	**3.054**	**24**	**339**	**318**	**5**	**3.329**	**36**
Centros urbanos	974	527	428	19	184	212	—	558	20
Centros rurales	3.053	422	2.626	5	155	106	5	2.771	16
Iribarren	**23.399**	**13.699**	**9.197**	**503**	**12.608**	**434**	**103**	**9.674**	**580**
Centros urbanos	17.602	13.142	4.107	353	12.264	320	62	4.554	402
Centros rurales	5.797	557	5.090	150	344	114	41	5.120	178

(continúa)

Cuadro 25 (continuación). — **Viviendas familiares en los centros poblados urbanos y rurales por entidades federales y distritos, clasificadas según calificación y material predominante en el piso**

ENTIDADES FEDERALES Y DISTRITOS	TOTAL DE VIVIENDAS	CALIFICACION DE LA VIVIENDA			MATERIAL PREDOMINANTE EN EL PISO				
		Casa o quinta (1)	Rancho	Calificación no indicada	Cemento (2)	Ladrillo	Madera	Tierra	No indicado
Jiménez	**5.837**	**1.474**	**4.325**	**38**	**501**	**433**	**114**	**4.733**	**56**
Centros urbanos	1.089	597	484	8	283	219	15	565	7
Centros rurales	4.748	877	3.841	30	218	214	99	4.168	49
Morán	**9.078**	**2.805**	**6.171**	**102**	**1.135**	**509**	**203**	**7.115**	**116**
Centros urbanos	1.685	1.157	502	26	781	174	20	683	27
Centros rurales	7.393	1.648	5.669	76	354	335	183	6.432	89
Palavecino	**2.626**	**723**	**1.883**	**20**	**416**	**214**	**9**	**1.965**	**22**
Centros urbanos	1.011	403	607	1	236	131	7	635	2
Centros rurales	1.615	320	1.276	19	180	83	2	1.330	20
Torres	**11.171**	**4.798**	**6.310**	**63**	**1.969**	**1.456**	**96**	**7.568**	**82**
Centros urbanos	3.133	2.422	699	12	1.325	752	7	1.033	16
Centros rurales	8.038	2.376	5.611	51	644	704	89	6.535	66
Urdaneta	**5.223**	**755**	**4.438**	**30**	**170**	**510**	**19**	**4.485**	**39**
Centros urbanos	551	314	237	—	70	232	1	248	—
Centros rurales	4.672	441	4.201	30	100	278	18	4.237	39
ESTADO MERIDA	**34.829**	**22.316**	**12.325**	**188**	**7.378**	**4.190**	**1.206**	**21.733**	**322**
Centros urbanos	**7.140**	**6.418**	**672**	**50**	**4.324**	**1.328**	**89**	**1.331**	**68**
Centros rurales	**27.689**	**15.898**	**11.653**	**138**	**3.054**	**2.862**	**1.117**	**20.402**	**254**
Campo Elías	**5.263**	**3.560**	**1.688**	**15**	**678**	**891**	**610**	**3.036**	**48**
Centros urbanos	495	491	1	3	235	230	1	25	4
Centros rurales	4.768	3.069	1.687	12	443	661	609	3.011	44
Justo Briceño	**2.275**	**693**	**1.574**	**8**	**339**	**48**	**40**	**1.838**	**10**
Centros urbanos	—	—	—	—	—	—	—	—	—
Centros rurales	2.275	693	1.574	8	339	48	40	1.838	10
Libertador	**10.033**	**7.871**	**2.096**	**66**	**3.018**	**1.321**	**175**	**5.407**	**112**
Centros urbanos	3.557	3.314	214	29	2.379	619	13	509	37
Centros rurales	6.476	4.557	1.882	37	639	702	162	4.898	75
Miranda	**2.130**	**1.220**	**895**	**15**	**265**	**169**	**56**	**1.615**	**25**
Centros urbanos	381	364	13	4	170	71	7	128	5
Centros rurales	1.749	856	882	11	95	98	49	1.487	20
Rangel	**2.096**	**1.608**	**473**	**15**	**212**	**433**	**12**	**1.407**	**32**
Centros urbanos	—	—	—	—	—	—	—	—	—
Centros rurales	2.096	1.608	473	15	212	433	12	1.407	32
Rivas Dávila	**2.684**	**1.661**	**1.013**	**10**	**429**	**80**	**32**	**2.133**	**10**
Centros urbanos	—	—	—	—	—	—	—	—	—
Centros rurales	2.684	1.661	1.013	10	429	80	32	2.133	10

(continúa)

Cuadro 25 (continuación). — **Viviendas familiares en los centros poblados urbanos y rurales por entidades federales y distritos, clasificadas según calificación y material predominante en el piso**

ENTIDADES FEDERALES Y DISTRITOS	TOTAL DE VIVIENDAS	CALIFICACION DE LA VIVIENDA			MATERIAL PREDOMINANTE EN EL PISO				
		Casa o quinta (1)	Rancho	Calificación no indicada	Cemento (2)	Ladrillo	Madera	Tierra	No indicado
Sucre	**3.748**	**1.854**	**1.879**	**15**	**244**	**676**	**142**	**2.662**	**24**
Centros urbanos	413	370	43	—	129	159	4	121	—
Centros rurales	3.335	1.484	1.836	15	115	517	138	2.541	24
Tovar	**6.600**	**3.849**	**2.707**	**44**	**2.193**	**572**	**139**	**3.635**	**61**
Centros urbanos	2.294	1.879	401	14	1.411	249	64	548	22
Centros rurales	4.306	1.970	2.306	30	782	323	75	3.087	39
ESTADO MIRANDA	**52.015**	**25.480**	**26.246**	**289**	**18.886**	**1.027**	**419**	**31.246**	**437**
Centros urbanos	**24.000**	**17.208**	**6.628**	**164**	**15.902**	**703**	**144**	**6.984**	**267**
Centros rurales	**28.015**	**8.272**	**19.618**	**125**	**2.984**	**324**	**275**	**24.262**	**170**
Acevedo	**5.793**	**1.505**	**4.283**	**5**	**842**	**103**	**27**	**4.798**	**23**
Centros urbanos	814	683	130	1	407	61	2	330	14
Centros rurales	4.979	822	4.153	4	435	42	25	4.468	9
Brión	**2.831**	**1.004**	**1.826**	**1**	**773**	**20**	**21**	**2.015**	**2**
Centros urbanos	1.323	664	659	—	664	19	12	626	2
Centros rurales	1.508	340	1.167	1	109	1	9	1.389	—
Guaicaipuro	**7.709**	**4.634**	**3.031**	**44**	**2.956**	**110**	**49**	**4.517**	**77**
Centros urbanos	2.844	2.605	219	20	2.112	22	21	656	33
Centros rurales	4.865	2.029	2.812	24	844	88	28	3.861	44
Lander	**4.985**	**1.208**	**3.756**	**21**	**906**	**130**	**10**	**3.915**	**24**
Centros urbanos	1.313	801	509	3	639	89	7	572	6
Centros rurales	3.672	407	3.247	18	267	41	3	3.343	18
Páez	**3.913**	**957**	**2.941**	**15**	**401**	**34**	**107**	**3.339**	**32**
Centros urbanos	726	500	221	5	268	18	12	426	2
Centros rurales	3.187	457	2.720	10	133	16	95	2.913	30
Paz Castillo	**4.670**	**1.831**	**2.832**	**7**	**1.032**	**72**	**8**	**3.550**	**8**
Centros urbanos	1.951	788	1.161	2	885	56	4	1.000	6
Centros rurales	2.719	1.043	1.671	5	147	16	4	2.550	2
Plaza	**1.400**	**1.029**	**371**	—	**556**	**194**	**11**	**638**	**1**
Centros urbanos	717	531	186	—	431	168	—	117	1
Centros rurales	683	498	185	—	125	26	11	521	—
Sucre	**14.315**	**9.977**	**4.155**	**183**	**9.701**	**130**	**93**	**4.161**	**230**
Centros urbanos	12.155	9.309	2.717	129	9.293	88	85	2.501	188
Centros rurales	2.160	668	1.438	54	408	42	8	1.660	42
Urdaneta	**3.715**	**1.827**	**1.879**	**9**	**834**	**106**	**87**	**2.673**	**15**
Centros urbanos	1.115	573	540	2	582	80	1	446	6
Centros rurales	2.600	1.254	1.339	7	252	26	86	2.227	9

(continúa)

Cuadro 25 (continuación). — **Viviendas familiares en los centros poblados urbanos y rurales por entidades federales y distritos, clasificadas según calificación y material predominante en el piso**

ENTIDADES FEDERALES Y DISTRITOS	TOTAL DE VIVIENDAS	CALIFICACION DE LA VIVIENDA			MATERIAL PREDOMINANTE EN EL PISO				
		Casa o quinta (1)	Rancho	Calificación no indicada	Cemento (2)	Ladrillo	Madera	Tierra	No indicado
Zamora	**2.684**	**1.508**	**1.172**	**4**	**885**	**128**	**6**	**1.640**	**25**
Centros urbanos	1.042	754	286	2	621	102	—	310	9
Centros rurales	1.642	754	886	2	264	26	6	1.330	16
ESTADO MONAGAS	**31.148**	**13.040**	**17.600**	**508**	**11.154**	**270**	**218**	**18.817**	**689**
Centros urbanos	**15.350**	**10.766**	**4.329**	**255**	**9.774**	**220**	**115**	**4.938**	**303**
Centros rurales	**15.798**	**2.274**	**13.271**	**253**	**1.380**	**50**	**103**	**13.879**	**386**
Acosta	**2.766**	**399**	**2.230**	**137**	**209**	**114**	**3**	**2.275**	**165**
Centros urbanos	576	234	239	103	96	94	1	277	108
Centros rurales	2.190	165	1.991	34	113	20	2	1.998	57
Bolívar	**6.670**	**4.650**	**1.967**	**53**	**4.302**	**40**	**87**	**2.169**	**72**
Centros urbanos	5.228	4.403	801	24	4.091	38	77	982	40
Centros rurales	1.442	247	1.166	29	211	2	10	1.187	32
Caripe	**2.650**	**631**	**1.983**	**36**	**382**	**13**	**16**	**2.151**	**88**
Centros urbanos	394	326	65	3	230	10	3	148	3
Centros rurales	2.256	305	1.918	33	152	3	13	2.003	85
Cedeño	**2.819**	**424**	**2.371**	**24**	**394**	**42**	**6**	**2.333**	**44**
Centros urbanos	772	297	470	5	270	38	1	451	12
Centros rurales	2.047	127	1.901	19	124	4	5	1.882	32
Maturín	**11.636**	**5.506**	**5.924**	**206**	**5.103**	**38**	**96**	**6.155**	**244**
Centros urbanos	7.507	5.050	2.341	116	4.737	25	31	2.584	130
Centros rurales	4.129	456	3.583	90	366	13	65	3.571	114
Piar	**1.393**	**365**	**1.016**	**12**	**182**	**22**	**2**	**1.169**	**18**
Centros urbanos	241	102	136	3	62	14	—	161	4
Centros rurales	1.152	263	880	9	120	8	2	1.008	14
Sotillo	**3.214**	**1.065**	**2.109**	**40**	**582**	**1**	**8**	**2.565**	**58**
Centros urbanos	632	354	277	1	288	1	2	335	6
Centros rurales	2.582	711	1.832	39	294	—	6	2.230	52
ESTADO NUEVA ESPARTA	**13.625**	**11.538**	**2.056**	**31**	**5.853**	**940**	**17**	**6.748**	**67**
Centros urbanos	**8.866**	**7.789**	**1.055**	**22**	**4.262**	**713**	**13**	**3.838**	**40**
Centros rurales	**4.759**	**3.749**	**1.001**	**9**	**1.591**	**227**	**4**	**2.910**	**27**
Arismendi	**2.011**	**1.465**	**541**	**5**	**1.016**	**79**	**1**	**906**	**9**
Centros urbanos	962	761	197	4	621	48	—	286	7
Centros rurales	1.049	704	344	1	395	31	1	620	2
Díaz	**3.503**	**3.113**	**382**	**8**	**1.179**	**169**	**1**	**2.128**	**26**
Centros urbanos	1.257	1.142	113	2	482	12	1	755	7
Centros rurales	2.246	1.971	269	6	697	157	—	1.373	19

(continúa)

Cuadro 25 (continuación). — **Viviendas familiares en los centros poblados urbanos y rurales por entidades federales y distritos, clasificadas según calificación y material predominante en el piso**

ENTIDADES FEDERALES Y DISTRITOS	TOTAL DE VIVIENDAS	CALIFICACION DE LA VIVIENDA			MATERIAL PREDOMINANTE EN EL PISO				
		Casa o quinta (1)	Rancho	Calificación no indicada	Cemento (2)	Ladrillo	Madera	Tierra	No indicado
Gómez	**2.211**	**1.831**	**378**	**2**	**868**	**138**	**6**	**1.195**	**4**
Centros urbanos	1.840	1.665	173	2	671	120	5	1.040	4
Centros rurales	371	166	205	—	197	18	1	155	—
Maneiro	**1.486**	**1.270**	**214**	**2**	**606**	**44**	**3**	**824**	**9**
Centros urbanos	979	864	113	2	453	40	2	475	9
Centros rurales	507	406	101	—	153	4	1	349	—
Marcano	**1.428**	**1.199**	**225**	**4**	**736**	**57**	**3**	**630**	**2**
Centros urbanos	1.287	1.070	213	4	671	55	3	557	1
Centros rurales	141	129	12	—	65	2	—	73	1
Mariño	**2.986**	**2.660**	**316**	**10**	**1.448**	**453**	**3**	**1.065**	**17**
Centros urbanos	2.541	2.287	246	8	1.364	438	2	725	12
Centros rurales	445	373	70	2	84	15	1	340	5
ESTADO PORTUGUESA	**21.185**	**5.055**	**15.997**	**133**	**3.793**	**139**	**151**	**16.871**	**231**
Centros urbanos	**7.637**	**3.909**	**3.669**	**59**	**3.312**	**58**	**41**	**4.134**	**92**
Centros rurales	**13.548**	**1.146**	**12.328**	**74**	**481**	**81**	**110**	**12.737**	**139**
Araure	**3.581**	**864**	**2.701**	**16**	**527**	**17**	**15**	**2.986**	**36**
Centros urbanos	1.311	720	586	5	445	9	10	841	6
Centros rurales	2.270	144	2.115	11	82	8	5	2.145	30
Esteller	**1.834**	**110**	**1.718**	**6**	**137**	**7**	**6**	**1.670**	**14**
Centros urbanos	464	99	365	—	126	6	1	329	2
Centros rurales	1.370	11	1.353	6	11	1	5	1.341	12
Guanare	**3.132**	**567**	**2.551**	**14**	**651**	**19**	**12**	**2.433**	**17**
Centros urbanos	1.222	461	752	9	563	15	1	633	10
Centros rurales	1.910	106	1.799	5	88	4	11	1.800	7
Guanarito	**797**	**50**	**743**	**4**	**16**	—	—	**773**	**8**
Centros urbanos	—	—	—	—	—	—	—	—	—
Centros rurales	797	50	743	4	16	—	—	773	8
Ospino	**1.375**	**248**	**1.114**	**13**	**99**	**54**	**3**	**1.206**	**13**
Centros urbanos	—	—	—	—	—	—	—	—	—
Centros rurales	1.375	248	1.114	13	99	54	3	1.206	13
Páez	**3.735**	**2.079**	**1.621**	**35**	**1.714**	**25**	**27**	**1.915**	**54**
Centros urbanos	3.180	2.051	1.097	32	1.706	23	25	1.373	53
Centros rurales	555	28	524	3	8	2	2	542	1
Sucre	**4.714**	**823**	**3.867**	**24**	**449**	**14**	**81**	**4.115**	**55**
Centros urbanos	847	364	475	8	324	3	2	504	14
Centros rurales	3.867	459	3.392	16	125	11	79	3.611	41

(continúa)

Cuadro 25 (continuación). — **Viviendas familiares en los centros poblados urbanos y rurales por entidades federales y distritos, clasificadas según calificación y material predominante en el piso**

ENTIDADES FEDERALES Y DISTRITOS	TOTAL DE VIVIENDAS	CALIFICACION DE LA VIVIENDA			MATERIAL PREDOMINANTE EN EL PISO				
		Casa o quinta (1)	Rancho	Calificación no indicada	Cemento (2)	Ladrillo	Madera	Tierra	No indicado
Turén	**2.017**	**314**	**1.682**	**21**	**200**	**3**	**7**	**1.773**	**34**
Centros urbanos	613	214	394	5	148	2	2	454	7
Centros rurales	1.404	100	1.288	16	52	1	5	1.319	27
ESTADO SUCRE	**55.553**	**16.374**	**38.572**	**607**	**10.377**	**738**	**447**	**43.068**	**923**
Centros urbanos	**21.477**	**12.570**	**8.668**	**239**	**8.622**	**549**	**122**	**11.842**	**342**
Centros rurales	**34.076**	**3.804**	**29.904**	**368**	**1.755**	**189**	**325**	**31.226**	**581**
Arismendi	**8.483**	**2.429**	**5.999**	**55**	**1.206**	**74**	**63**	**6.997**	**143**
Centros urbanos	1.958	1.427	530	1	928	50	7	964	9
Centros rurales	6.525	1.002	5.469	54	278	24	56	6.033	134
Benítez	**4.861**	**377**	**4.464**	**20**	**364**	**10**	**46**	**4.396**	**45**
Centros urbanos	777	178	598	1	192	9	4	571	1
Centros rurales	4.084	199	3.866	19	172	1	42	3.825	44
Bermúdez	**9.234**	**4.690**	**4.462**	**82**	**2.552**	**69**	**47**	**6.445**	**121**
Centros urbanos	4.869	3.944	897	28	2.352	50	10	2.421	36
Centros rurales	4.365	746	3.565	54	200	19	37	4.024	85
Mariño	**2.727**	**701**	**1.986**	**40**	**603**	**6**	**24**	**2.052**	**42**
Centros urbanos	997	460	518	19	425	6	9	537	20
Centros rurales	1.730	241	1.468	21	178	—	15	1.515	22
Mejía	**2.604**	**329**	**2.251**	**24**	**202**	**47**	**8**	**2.310**	**37**
Centros urbanos	698	290	406	2	185	46	4	463	—
Centros rurales	1.906	39	1.845	22	17	1	4	1.847	37
Montes	**5.653**	**830**	**4.791**	**32**	**525**	**176**	**25**	**4.864**	**63**
Centros urbanos	1.228	461	759	8	322	62	9	817	18
Centros rurales	4.425	369	4.032	24	203	114	16	4.047	45
Ribero	**6.465**	**866**	**5.421**	**178**	**389**	**38**	**19**	**5.791**	**228**
Centros urbanos	1.588	437	1.087	64	237	30	9	1.210	102
Centros rurales	4.877	429	4.334	114	152	8	10	4.581	126
Sucre	**12.379**	**4.903**	**7.308**	**168**	**3.556**	**304**	**157**	**8.146**	**216**
Centros urbanos	7.876	4.514	3.246	116	3.327	286	56	4.066	141
Centros rurales	4.503	389	4.062	52	229	18	101	4.080	75
Valdez	**3.147**	**1.249**	**1.890**	**8**	**980**	**14**	**58**	**2.067**	**28**
Centros urbanos	1.486	859	627	—	654	10	14	793	15
Centros rurales	1.661	390	1.263	8	326	4	44	1.274	13

(continúa)

Cuadro 25 (continuación). — **Viviendas familiares en los centros poblados urbanos y rurales por entidades federales y distritos, clasificadas según calificación y material predominante en el piso**

ENTIDADES FEDERALES Y DISTRITOS	TOTAL DE VIVIENDAS	CALIFICACION DE LA VIVIENDA			MATERIAL PREDOMINANTE EN EL PISO				
		Casa o quinta (1)	Rancho	Calificación no indicada	Cemento (2)	Ladrillo	Madera	Tierra	No indicado
ESTADO TACHIRA	**49.025**	**32.674**	**15.694**	**657**	**9.242**	**10.667**	**1.087**	**27.277**	**752**
Centros urbanos	**19.401**	**16.848**	**2.315**	**238**	**6.926**	**7.180**	**76**	**4.972**	**247**
Centros rurales	**29.624**	**15.826**	**13.379**	**419**	**2.316**	**3.487**	**1.011**	**22.305**	**505**
Ayacucho	**4.245**	**2.456**	**1.742**	**47**	**610**	**692**	**64**	**2.820**	**59**
Centros urbanos	1.619	1.324	287	8	455	492	10	651	11
Centros rurales	2.626	1.132	1.455	39	155	200	54	2.169	48
Bolívar	**3.475**	**1.977**	**1.420**	**78**	**357**	**1.453**	**23**	**1.555**	**87**
Centros urbanos	2.032	1.260	760	12	255	997	6	761	13
Centros rurales	1.443	717	660	66	102	456	17	794	74
Capacho	**2.707**	**1.826**	**858**	**23**	**162**	**880**	**37**	**1.599**	**29**
Centros urbanos	697	642	48	7	44	515	4	127	7
Centros rurales	2.010	1.184	810	16	118	365	33	1.472	22
Cárdenas	**5.417**	**4.414**	**959**	**44**	**702**	**1.188**	**20**	**3.460**	**47**
Centros urbanos	1.441	1.326	108	7	399	707	2	326	7
Centros rurales	3.976	3.088	851	37	303	481	18	3.134	40
Jáuregui	**8.473**	**4.760**	**3.606**	**107**	**1.195**	**557**	**230**	**6.351**	**140**
Centros urbanos	1.730	1.590	108	32	632	321	16	727	34
Centros rurales	6.743	3.170	3.498	75	563	236	214	5.624	106
Junín	**4.565**	**2.516**	**1.948**	**101**	**642**	**1.538**	**305**	**1.959**	**121**
Centros urbanos	1.839	1.424	382	33	357	949	4	482	47
Centros rurales	2.726	1.092	1.566	68	285	589	301	1.477	74
Lobatera	**1.568**	**1.191**	**369**	**8**	**123**	**298**	**26**	**1.113**	**8**
Centros urbanos	—	—	—	—	—	—	—	—	—
Centros rurales	1.568	1.191	369	8	123	298	26	1.113	8
San Cristóbal	**12.913**	**10.341**	**2.355**	**217**	**4.704**	**3.931**	**69**	**4.001**	**208**
Centros urbanos	9.149	8.578	436	135	4.588	3.152	24	1.262	123
Centros rurales	3.764	1.763	1.919	82	116	779	45	2.739	85
Uribante	**5.662**	**3.193**	**2.437**	**32**	**747**	**130**	**313**	**4.419**	**53**
Centros urbanos	894	704	186	4	196	47	10	636	5
Centros rurales	4.768	2.489	2.251	28	551	83	303	3.783	48
ESTADO TRUJILLO	**49.305**	**16.701**	**32.264**	**340**	**11.146**	**1.855**	**445**	**35.305**	**554**
Centros urbanos	**12.773**	**9.072**	**3.616**	**85**	**7.902**	**880**	**96**	**3.778**	**117**
Centros rurales	**36.532**	**7.629**	**28.648**	**255**	**3.244**	**975**	**349**	**31.527**	**437**
Betijoque	**4.068**	**1.499**	**2.517**	**52**	**1.660**	**186**	**58**	**2.096**	**68**
Centros urbanos	2.192	1.122	1.044	26	1.275	102	6	770	39
Centros rurales	1.876	377	1.473	26	385	84	52	1.326	29

(continúa)

Cuadro 25 (continuación). — **Viviendas familiares en los centros poblados urbanos y rurales por entidades federales y distritos, clasificadas según calificación y material predominante en el piso**

ENTIDADES FEDERALES Y DISTRITOS	TOTAL DE VIVIENDAS	CALIFICACION DE LA VIVIENDA			MATERIAL PREDOMINANTE EN EL PISO				
		Casa o quinta (1)	Rancho	Calificación no indicada	Cemento (2)	Ladrillo	Madera	Tierra	No indicado
Boconó	**11.338**	**3.333**	**7.957**	**48**	**1.236**	**444**	**125**	**9.409**	**124**
Centros urbanos	1.661	1.345	310	6	843	214	26	570	8
Centros rurales	9.677	1.988	7.647	42	393	230	99	8.839	116
Carache	**8.377**	**1.317**	**7.006**	**54**	**829**	**229**	**52**	**7.182**	**85**
Centros urbanos	652	400	251	1	264	95	6	286	1
Centros rurales	7.725	917	6.755	53	565	134	46	6.896	84
Escuque	**3.681**	**1.242**	**2.395**	**44**	**657**	**339**	**88**	**2.506**	**91**
Centros urbanos	754	575	176	3	317	175	5	250	7
Centros rurales	2.927	667	2.219	41	340	164	83	2.256	84
Trujillo	**9.998**	**3.675**	**6.276**	**47**	**2.509**	**269**	**66**	**7.088**	**66**
Centros urbanos	3.098	2.406	680	12	1.954	132	31	965	16
Centros rurales	6.900	1.269	5.596	35	555	137	35	6.123	50
Urdaneta	**3.962**	**1.306**	**2.644**	**12**	**266**	**143**	**25**	**3.506**	**22**
Centros urbanos	—	—	—	—	—	—	—	—	—
Centros rurales	3.962	1.306	2.644	12	266	143	25	3.506	22
Valera	**7.881**	**4.329**	**3.469**	**83**	**3.989**	**245**	**31**	**3.518**	**98**
Centros urbanos	4.416	3.224	1.155	37	3.249	162	22	937	46
Centros rurales	3.465	1.105	2.314	46	740	83	9	2.581	52
ESTADO YARACUY	**24.961**	**9.688**	**15.030**	**243**	**5.688**	**661**	**264**	**17.909**	**439**
Centros urbanos	**10.744**	**7.025**	**3.614**	**105**	**4.823**	**479**	**57**	**5.236**	**149**
Centros rurales	**14.217**	**2.663**	**11.416**	**138**	**865**	**182**	**207**	**12.673**	**290**
Bolívar	**2.480**	**363**	**2.082**	**35**	**355**	**14**	**24**	**2.032**	**55**
Centros urbanos	811	327	473	11	328	12	19	436	16
Centros rurales	1.669	36	1.609	24	27	2	5	1.596	39
Bruzual	**2.851**	**1.021**	**1.817**	**13**	**664**	**38**	**2**	**2.130**	**17**
Centros urbanos	1.661	834	820	7	542	19	1	1.090	9
Centros rurales	1.190	187	997	6	122	19	1	1.040	8
Nirgua	**5.996**	**2.261**	**3.663**	**72**	**504**	**222**	**92**	**5.021**	**157**
Centros urbanos	940	802	119	19	357	114	6	438	25
Centros rurales	5.056	1.459	3.544	53	147	108	86	4.583	132
San Felipe	**6.069**	**3.343**	**2.648**	**78**	**2.828**	**47**	**34**	**3.007**	**153**
Centros urbanos	4.241	3.071	1.114	56	2.587	38	12	1.521	83
Centros rurales	1.828	272	1.534	22	241	9	22	1.486	70
Sucre	**2.607**	**986**	**1.593**	**28**	**503**	**65**	**42**	**1.958**	**39**
Centros urbanos	772	543	222	7	332	40	7	382	11
Centros rurales	1.835	443	1.371	21	171	25	35	1.576	28

(continúa)

Cuadro 25 (continuación). — **Viviendas familiares en los centros poblados urbanos y rurales por entidades federales y distritos, clasificadas según calificación y material predominante en el piso**

ENTIDADES FEDERALES Y DISTRITOS	TOTAL DE VIVIENDAS	CALIFICACION DE LA VIVIENDA			MATERIAL PREDOMINANTE EN EL PISO				
		Casa o quinta (1)	Rancho	Calificación no indicada	Cemento (2)	Ladrillo	Madera	Tierra	No indicado
Urachiche	**1.731**	**373**	**1.356**	**2**	**305**	**18**	**2**	**1.404**	**2**
Centros urbanos	972	281	690	1	225	17	2	727	1
Centros rurales	759	92	666	1	80	1	—	677	1
Yaritagua	**3.227**	**1.341**	**1.871**	**15**	**529**	**257**	**68**	**2.357**	**16**
Centros urbanos	1.347	1.167	176	4	452	239	10	642	4
Centros rurales	1.880	174	1.695	11	77	18	58	1.715	12
ESTADO ZULIA	**92.435**	**63.425**	**27.739**	**1.271**	**64.490**	**1.065**	**4.626**	**20.739**	**1.515**
Centros urbanos	**70.388**	**55.096**	**14.342**	**950**	**56.541**	**719**	**2.297**	**9.708**	**1.123**
Centros rurales	**22.047**	**8.329**	**13.397**	**321**	**7.949**	**346**	**2.329**	**11.031**	**392**
Baralt	**4.072**	**2.561**	**1.378**	**133**	**1.805**	**5**	**527**	**1.595**	**140**
Centros urbanos	2.429	2.039	327	63	1.610	2	319	433	65
Centros rurales	1.643	522	1.051	70	195	3	208	1.162	75
Bolívar	**19.755**	**16.810**	**2.790**	**155**	**14.802**	**137**	**1.399**	**3.235**	**182**
Centros urbanos	16.873	14.808	1.935	130	13.246	120	1.150	2.213	144
Centros rurales	2.882	2.002	855	25	1.556	17	249	1.022	38
Colón	**6.520**	**2.371**	**4.025**	**124**	**2.558**	**83**	**349**	**3.370**	**160**
Centros urbanos	2.759	1.467	1.257	35	1.515	55	92	1.035	62
Centros rurales	3.761	904	2.768	89	1.043	28	257	2.335	98
Mara	**4.310**	**1.894**	**2.345**	**71**	**2.087**	**146**	**504**	**1.471**	**102**
Centros urbanos	1.470	923	509	38	1.009	55	137	218	51
Centros rurales	2.840	971	1.836	33	1.078	91	367	1.253	51
Maracaibo	**43.450**	**33.518**	**9.251**	**681**	**36.042**	**331**	**615**	**5.688**	**774**
Centros urbanos	40.618	32.023	7.942	653	34.489	289	528	4.571	741
Centros rurales	2.832	1.495	1.309	28	1.553	42	87	1.117	33
Miranda	**2.670**	**1.807**	**863**	**—**	**1.595**	**115**	**16**	**912**	**32**
Centros urbanos	664	541	123	—	518	62	4	68	12
Centros rurales	2.006	1.266	740	—	1.077	53	12	844	20
Páez	**3.253**	**227**	**3.007**	**19**	**247**	**57**	**1.069**	**1.852**	**28**
Centros urbanos	186	4	182	—	2	—	1	183	—
Centros rurales	3.067	223	2.825	19	245	57	1.068	1.669	28
Perijá	**3.645**	**1.934**	**1.672**	**39**	**2.502**	**29**	**63**	**996**	**55**
Centros urbanos	2.547	1.520	1.011	16	1.985	26	21	486	29
Centros rurales	1.098	414	661	23	517	3	42	510	26
Sucre	**2.722**	**1.059**	**1.634**	**29**	**1.363**	**81**	**60**	**1.188**	**30**
Centros urbanos	1.013	654	353	6	800	50	31	125	7
Centros rurales	1.709	405	1.281	23	563	31	29	1.063	23

(concluye)

Cuadro 25 (conclusión). — **Viviendas familiares en los centros poblados urbanos y rurales por entidades federales y distritos, clasificadas según calificación y material predominante en el piso**

ENTIDADES FEDERALES Y DISTRITOS	TOTAL DE VIVIENDAS	CALIFICACION DE LA VIVIENDA			MATERIAL PREDOMINANTE EN EL PISO				
		Casa o quinta (1)	Rancho	Calificación no indicada	Cemento (2)	Ladrillo	Madera	Tierra	No indicado
Urdaneta	**2.038**	**1.244**	**774**	**20**	**1.489**	**81**	**24**	**432**	**12**
Centros urbanos	1.829	1.117	703	9	1.367	60	14	376	12
Centros rurales	209	127	71	11	122	21	10	56	—
TERRITORIO FEDERAL AMAZONAS	**1.360**	**407**	**944**	**9**	**275**	**2**	**9**	**1.023**	**51**
Centros urbanos	**460**	**281**	**178**	**1**	**242**	**—**	**7**	**205**	**6**
Centros rurales	**900**	**126**	**766**	**8**	**33**	**2**	**2**	**818**	**45**
Dpto. Atabapo	**224**	**13**	**209**	**2**	**23**	**—**	**—**	**194**	**7**
Centros urbanos	—	—	—	—	—	—	—	—	—
Centros rurales	224	13	209	2	23	—	—	194	7
Dpto. Atures	**751**	**382**	**365**	**4**	**245**	**—**	**8**	**464**	**34**
Centros urbanos	460	281	178	1	242	—	7	205	6
Centros rurales	291	101	187	3	3	—	1	259	28
Dpto. Casiquiare	**245**	**6**	**238**	**1**	**—**	**—**	**1**	**236**	**5**
Centros urbanos	—	—	—	—	**3**	—	—	—	—
Centros rurales	245	6	238	1	3	—	1	236	5
Dpto. Río Negro	**140**	**6**	**132**	**2**	**4**	**2**	**—**	**129**	**5**
Centros urbanos	—	—	—	—	—	—	—	—	—
Centros rurales	140	6	132	2	4	2	—	129	5
TERRITORIO FEDERAL DELTA AMACURO	**5.524**	**1.619**	**3.765**	**140**	**1.191**	**5**	**1.060**	**3.070**	**198**
Centros urbanos	**1.637**	**1.203**	**348**	**86**	**746**	**3**	**77**	**764**	**47**
Centros rurales	**3.887**	**416**	**3.417**	**54**	**445**	**2**	**983**	**2.306**	**151**
Dpto. Antonio Díaz	**948**	**31**	**913**	**4**	**11**	**2**	**698**	**222**	**15**
Centros urbanos	—	—	—	—	—	—	—	—	—
Centros rurales	948	31	913	4	11	2	698	222	15
Dpto. Pedernales	**728**	**422**	**264**	**42**	**326**	**2**	**155**	**188**	**57**
Centros urbanos	323	227	84	12	126	2	47	131	17
Centros rurales	405	195	180	30	200	—	108	57	40
Dpto. Tucupita	**3.848**	**1.166**	**2.588**	**94**	**854**	**1**	**207**	**2.660**	**126**
Centros urbanos	1.314	976	264	74	620	1	30	633	30
Centros rurales	2.534	190	2.324	20	234	—	177	2.027	96
DEPENDENCIAS FEDERALES	**104**	**25**	**78**	**1**	**30**	**—**	**2**	**71**	**1**
Centros urbanos	—	—	—	—	—	—	—	—	—
Centros rurales	**104**	**25**	**78**	**1**	**30**	**—**	**2**	**71**	**1**

(1) Incluye "apartamento en edificio o casa".
(2) Incluye mosaico o similares.

Cuadro 26. — **Viviendas familiares por entidades federales clasificadas según el material predominante en el techo, con indicación del número de personas que las ocupaban**

ENTIDADES FEDERALES	TOTALES	Platabanda	Teja	Asbesto-Cemento	Lámina metálica y similares	Paja, palma o similares	Madera y otros materiales	No indicado
VENEZUELA								
Viviendas	**875.704**	**49.428**	**236.926**	**29.293**	**185.913**	**337.668**	**22.589**	**13.887**
Personas	**4.674.332**	**264.632**	**1.317.764**	**154.570**	**952.477**	**1.793.447**	**124.232**	**67.210**
Distrito Federal								
Viviendas	122.302	38.450	27.930	9.006	39.661	1.312	2.379	3.564
Personas	628.632	205.325	149.196	50.818	191.164	6.675	10.052	15.402
Estados:								
Anzoátegui								
Viviendas	44.365	597	4.352	2.612	15.075	20.583	624	522
Personas	227.252	2.818	23.737	11.572	75.422	108.142	3.016	2.545
Apure								
Viviendas	14.665	5	954	22	1.611	11.720	90	263
Personas	83.706	23	5.392	112	9.588	66.654	427	1.510
Aragua								
Viviendas	35.171	721	16.592	1.323	6.150	9.304	431	650
Personas	175.432	3.798	85.915	7.187	29.377	44.180	2.136	2.839
Barinas								
Viviendas	14.748	8	215	37	1.580	12.708	57	143
Personas	75.823	41	1.337	199	8.403	64.885	303	655
Bolívar								
Viviendas	22.195	284	806	489	5.944	14.250	126	296
Personas	115.807	1.528	4.229	2.327	29.049	76.495	615	1.564
Carabobo								
Viviendas	45.519	482	20.941	1.772	7.234	14.037	406	647
Personas	227.821	2.615	107.254	9.733	33.035	70.664	1.797	2.723
Cojedes								
Viviendas	10.042	16	1.138	206	2.131	6.423	10	118
Personas	50.636	93	6.100	845	10.458	32.537	49	554
Falcón								
Viviendas	44.774	342	11.383	1.264	6.878	16.769	7.383	755
Personas	244.505	1.846	65.602	6.249	36.422	89.767	40.757	3.862
Guárico								
Viviendas	29.493	162	8.281	316	3.386	15.820	1.178	350
Personas	151.927	745	42.891	1.582	16.544	82.228	6.159	1.778
Lara								
Viviendas	61.361	1.839	17.116	308	8.536	27.109	5.526	927
Personas	341.969	10.344	97.414	1.485	47.516	144.029	35.929	5.252
Mérida								
Viviendas	34.829	275	20.164	153	2.751	11.019	198	269
Personas	198.881	1.711	119.190	879	15.658	58.921	1.028	1.494

(concluye)

Cuadro 26 (conclusión). — **Viviendas familiares por entidades federales clasificadas según el material predominante en el techo, con indicación del número de personas que las ocupaban**

ENTIDADES FEDERALES	TOTALES	Platabanda	Teja	Asbesto-Cemento	Lámina metálica y similares	Paja, palma o similares	Madera y otros materiales	No indicado
Miranda								
Viviendas	52.015	3.662	14.566	1.434	11.892	19.456	624	381
Personas	260.679	19.593	76.012	7.084	58.601	94.664	3.029	1.696
Monagas								
Viviendas	31.148	109	625	312	10.149	19.263	81	609
Personas	167.089	554	3.436	1.814	53.608	105.036	416	2.225
Nueva Esparta								
Viviendas	13.625	36	12.078	137	176	1.073	57	68
Personas	73.350	168	64.679	680	930	6.194	320	379
Portuguesa								
Viviendas	21.185	53	1.262	194	4.408	14.481	605	182
Personas	108.832	226	6.627	1.060	22.716	74.079	3.331	793
Sucre								
Viviendas	55.553	72	12.677	1.124	3.983	36.739	171	787
Personas	320.704	372	77.197	6.586	22.310	209.239	894	4.106
Táchira								
Viviendas	49.025	360	29.744	149	2.103	15.845	96	728
Personas	278.999	1.762	174.331	847	11.655	85.898	536	3.970
Trujillo								
Viviendas	49.305	292	6.110	201	10.497	31.450	232	523
Personas	261.211	1.691	33.538	1.302	56.494	163.927	1.316	2.948
Yaracuy								
Viviendas	24.961	99	7.639	171	2.000	13.744	985	323
Personas	124.407	379	38.986	802	9.642	67.568	5.451	1.579
Zulia								
Viviendas	92.435	1.557	22.309	8.010	38.502	19.217	1.311	1.529
Personas	515.650	8.975	134.429	41.166	207.211	109.216	6.522	8.131
Territorios Federales:								
Amazonas								
Viviendas	1.360	—	5	47	275	974	1	58
Personas	9.397	—	29	218	1.404	7.363	1	382
Delta Amacuro								
Viviendas	5.524	7	38	5	907	4.355	18	194
Personas	31.041	25	230	22	4.822	24.974	148	820
Dependencias Federales								
Viviendas	104	—	1	1	84	17	—	1
Personas	587	—	13	1	448	117	—	3

Cuadro 27. — **Viviendas familiares en las capitales de entidad federal clasificadas según el material predominante en el techo**

CAPITALES DE ENTIDAD FEDERAL	TOTAL DE VIVIENDAS	Platabanda	Teja	Asbesto-Cemento	Lámina metálica y similares	Paja, palma o similares	Madera y otros materiales	No indicado
Caracas (1)	84.405	29.703	19.789	6.002	24.509	228	1.346	2.828
Barcelona	4.510	60	1.907	419	1.605	412	45	62
San Fernando	2.141	3	878	7	831	379	3	40
Maracay	11.270	665	5.806	896	2.935	573	152	243
Barinas	1.617	5	39	9	660	868	—	36
Ciudad Bolívar	5.272	244	582	238	2.235	1.835	38	100
Valencia	15.244	389	11.217	532	1.782	992	116	216
San Carlos	1.355	5	468	6	375	486	3	12
Coro	4.565	77	2.451	225	117	1.178	414	103
San Juan de los Morros	1.992	105	1.520	23	182	130	2	30
Barquisimeto	17.373	1.764	9.290	204	2.706	2.828	179	402
Mérida	3.351	216	2.738	79	237	20	13	48
Los Teques	2.844	190	1.238	144	1.179	26	34	33
Maturín	4.136	20	108	201	2.156	1.565	8	78
La Asunción	771	4	627	5	6	122	1	6
Guanare	1.222	7	151	5	437	605	6	11
Cumaná	7.016	22	2.570	804	809	2.651	42	118
San Cristóbal	8.483	183	7.713	29	232	192	15	119
Trujillo	1.917	35	520	14	927	407	4	10
San Felipe	3.052	25	2.230	71	229	422	11	64
Maracaibo	37.974	1.225	18.666	1.785	13.952	818	787	741
Puerto Ayacucho	460	2	4	45	262	139	1	7
Tucupita	1.314	5	7	2	674	595	1	30

(1) Ciudad de Caracas integrada por las parroquias del Departamento Libertador (D. F.) tradicionalmente denominadas "urbanas" Para la integración de su Area Metropolitana como Capital de la República, véase el cuadro 52 en la parte A del Resumen General de la República, correspondiente a Población.

Cuadro 28. — **Viviendas familiares por entidades federales y distritos clasificadas según el material predominante en el techo**

ENTIDADES FEDERALES Y DISTRITOS	TOTAL DE VIVIENDAS	Platabanda	Teja	Asbesto-Cemento	Lámina metálica y similares	Paja, palma o similares	Madera y otros materiales	No indicado
DISTRITO FEDERAL	**122.302**	**38.450**	**27.930**	**9.006**	**39.661**	**1.312**	**2.379**	**3.564**
Dpto. Libertador	107.369	37.357	24.644	7.596	32.314	362	1.779	3.317
Dpto. Vargas	14.933	1.093	3.286	1.410	7.347	950	600	247
ESTADO ANZOATEGUI	**44.365**	**597**	**4.352**	**2.612**	**15.075**	**20.583**	**624**	**522**
Aragua	4.218	4	524	54	1.033	2.508	42	53
Bolívar	8.310	63	1.971	544	2.132	3.443	70	87
Bruzual	2.339	1	155	20	239	1.730	165	29
Cagigal	930	—	38	—	105	773	7	7
Freites	6.129	14	133	538	2.742	2.464	179	59
Independencia	1.989	3	39	1	158	1.747	10	31
Libertad	860	—	57	4	166	624	5	4
Miranda	2.370	—	26	24	504	1.787	12	17
Monagas	1.613	1	8	8	62	1.524	—	10
Peñalver	2.054	186	200	16	233	1.370	9	40
Simón Rodríguez	6.490	69	57	103	4.355	1.809	19	78
Sotillo	7.063	256	1.144	1.300	3.346	804	106	107
ESTADO APURE	**14.665**	**5**	**954**	**22**	**1.611**	**11.720**	**90**	**263**
Achaguas	2.873	1	11	2	155	2.632	31	41
Muñoz	1.989	—	—	3	172	1.768	11	35
Páez	2.635	—	13	3	153	2.398	10	58
San Fernando	7.168	4	930	14	1.131	4.922	38	129
ESTADO ARAGUA	**35.171**	**721**	**16.592**	**1.323**	**6.150**	**9.304**	**431**	**650**
Girardot	13.644	611	6.386	981	3.509	1.722	164	271
Mariño	3.422	23	1.949	99	311	891	39	110
Ricaurte	7.658	45	3.009	160	1.735	2.364	189	156
San Casimiro	1.659	1	540	5	81	1.012	8	12
San Sebastián	1.190	1	319	3	42	796	4	25
Sucre	2.472	17	1.820	46	268	302	9	10
Urdaneta	1.270	2	398	11	55	787	6	11
Zamora	3.856	21	2.171	18	149	1.430	12	55
ESTADO BARINAS	**14.748**	**8**	**215**	**37**	**1.580**	**12.708**	**57**	**143**
Arismendi	2.365	1	12	8	103	2.210	5	26
Barinas	2.602	5	40	17	696	1.795	1	48
Bolívar	2.994	—	83	7	414	2.443	32	15
Obispos	1.880	1	7	1	215	1.631	12	13
Pedraza	2.272	1	44	2	63	2.129	4	29
Rojas	1.407	—	7	2	57	1.328	2	11
Sosa	1.228	—	22	—	32	1.172	1	1
ESTADO BOLIVAR	**22.195**	**284**	**806**	**489**	**5.944**	**14.250**	**126**	**296**
Cedeño	2.409	—	9	8	121	2.225	13	33
Heres	7.492	244	585	244	2.372	3.862	44	141
Piar	6.094	34	149	230	660	4.909	51	61
Roscio	5.317	6	61	6	2.765	2.404	16	59
Sucre	883	—	2	1	26	850	2	2

(continúa)

Cuadro 28 (continuación). —**Viviendas familiares por entidades federales y distritos clasificadas según el material predominante en el techo**

ENTIDADES FEDERALES Y DISTRITOS	TOTAL DE VIVIENDAS	Platabanda	Teja	Asbesto-Cemento	Lámina metálica y similares	Paja, palma o similares	Madera y otros materiales	No indicado
ESTADO CARABOBO	**45.519**	**482**	**20.941**	**1.772**	**7.234**	**14.037**	**406**	**647**
Bejuma	2.561	4	1.311	108	245	878	1	14
Carlos Arvelo	5.987	10	960	135	1.139	3.654	11	78
Guacara	4.203	10	1.328	19	375	2.411	18	42
Montalbán	2.691	2	1.691	5	67	882	1	43
Puerto Cabello	8.996	136	3.319	923	2.966	1.261	229	162
Valencia	21.081	320	12.332	582	2.442	4.951	146	308
ESTADO COJEDES	**10.042**	**16**	**1.138**	**206**	**2.131**	**6.423**	**10**	**118**
Anzoátegui	365	—	3	3	69	285	—	5
Falcón	2.548	4	320	7	88	2.079	5	45
Girardot	650	—	71	1	14	559	1	4
Pao	1.161	—	62	1	28	1.058	1	11
Ricaurte	348	—	8	1	5	331	—	3
San Carlos	3.517	12	494	188	1.886	907	2	28
Tinaco	1.453	—	180	5	41	1.204	1	22
ESTADO FALCON	**44.774**	**342**	**11.383**	**1.264**	**6.878**	**16.769**	**7.383**	**755**
Acosta	3.143	13	37	14	677	1.760	633	9
Bolívar	1.878	1	632	—	80	642	504	19
Buchivacoa	2.861	10	524	10	505	1.465	335	12
Colina	1.721	13	535	9	126	845	183	10
Democracia	2.729	15	575	8	166	1.145	786	34
Falcón	10.665	165	2.794	909	1.931	2.834	1.672	360
Federación	5.136	1	1.223	4	396	2.405	1.050	57
Mauroa	1.613	—	100	23	792	191	484	23
Miranda	6.314	84	2.626	259	544	1.940	754	107
Petit	2.043	10	133	1	95	1.259	532	13
Silva	2.344	3	92	3	925	1.256	19	46
Zamora	4.327	27	2.112	24	641	1.027	431	65
ESTADO GUARICO	**29.493**	**162**	**8.281**	**316**	**3.386**	**15.820**	**1.178**	**350**
Infante	6.200	30	2.464	107	945	2.468	95	91
Mellado	1.008	—	364	4	101	522	4	13
Miranda	5.237	7	665	38	228	4.217	14	68
Monagas	4.519	6	1.293	31	634	1.858	629	68
Ribas	2.640	5	737	45	465	1.061	310	17
Roscio	3.831	109	1.956	31	302	1.372	8	53
Zaraza	6.058	5	802	60	711	4.322	118	40
ESTADO LARA	**61.361**	**1.839**	**17.116**	**308**	**8.536**	**27.109**	**5.526**	**927**
Crespo	4.027	—	719	11	318	2.565	385	29
Iribarren	23.399	1.782	9.693	213	3.393	6.989	745	584
Jiménez	5.837	3	1.043	6	958	3.536	242	49
Morán	9.078	33	896	22	2.273	5.128	616	110
Palavecino	2.626	5	524	12	259	1.792	12	22
Torres	11.171	14	3.700	37	1.076	4.820	1.426	98
Urdaneta	5.223	2	541	7	259	2.279	2.100	35

(continúa)

Cuadro 28 (continuación). — **Viviendas familiares por entidades federales y distritos clasificadas según el material predominante en el techo**

ENTIDADES FEDERALES Y DISTRITOS	TOTAL DE VIVIENDAS	Platabanda	Teja	Asbesto-Cemento	Lámina metálica y similares	Paja, palma o similares	Madera y otros materiales	No indicado
ESTADO MERIDA	**34.829**	**275**	**20.164**	**153**	**2.751**	**11.019**	**198**	**269**
Campo Elías	5.263	7	3.315	13	176	1.719	8	25
Justo Briceño	2.275	1	94	4	736	1.425	6	9
Libertador	10.033	219	7.440	90	384	1.688	109	103
Miranda	2.130	2	1.022	7	239	821	20	19
Rangel	2.096	2	1.442	5	181	442	5	19
Rivas Dávila	2.684	5	1.805	1	22	819	22	10
Sucre	3.748	2	1.370	15	416	1.910	15	20
Tovar	6.600	37	3.676	18	597	2.195	13	64
ESTADO MIRANDA	**52.015**	**3.662**	**14.566**	**1.434**	**11.892**	**19.456**	**624**	**381**
Acevedo	5.793	14	1.150	108	327	4.060	126	8
Brión	2.831	7	776	120	182	1.737	6	3
Guaicaipuro	7.709	219	2.089	224	3.475	1.589	48	65
Lander	4.985	9	1.076	77	570	3.227	10	16
Páez	3.913	2	832	8	243	2.729	82	17
Paz Castillo	4.670	13	1.225	42	819	2.557	6	8
Plaza	1.400	9	957	10	257	163	3	1
Sucre	14.315	3.372	4.048	724	4.957	646	330	238
Urdaneta	3.715	3	1.082	98	510	2.006	2	14
Zamora	2.684	14	1.331	23	552	742	11	11
ESTADO MONAGAS	**31.148**	**109**	**625**	**312**	**10.149**	**19.263**	**81**	**609**
Acosta	2.766	—	138	2	230	2.243	1	152
Bolívar	6.670	66	205	33	4.195	2.077	26	68
Caripe	2.650	1	5	10	605	1.982	2	45
Cedeño	2.819	2	57	3	315	2.404	6	32
Maturín	11.636	39	197	246	4.293	6.583	33	245
Piar	1.393	1	22	16	216	1.117	9	12
Sotillo	3.214	—	1	2	295	2.857	4	55
ESTADO NUEVA ESPARTA	**13.625**	**36**	**12.078**	**137**	**176**	**1.073**	**57**	**68**
Arismendi	2.011	6	1.453	21	41	478	2	10
Díaz	3.503	3	3.190	49	45	149	38	29
Gómez	2.211	3	2.170	7	8	19	1	3
Maneiro	1.486	3	1.250	14	24	177	9	9
Marcano	1.428	—	1.382	10	11	22	1	2
Mariño	2.986	21	2.633	36	47	228	6	15
ESTADO PORTUGUESA	**21.185**	**53**	**1.262**	**194**	**4.408**	**14.481**	**605**	**182**
Araure	3.581	2	185	33	895	2.391	55	20
Esteller	1.834	1	29	1	183	1.601	7	12
Guanare	3.132	7	153	81	598	2.172	104	17
Guanarito	797	2	7	2	43	735	1	7
Ospino	1.375	—	79	1	210	1.072	2	11
Páez	3.735	38	714	48	1.294	1.468	121	52
Sucre	4.714	2	17	14	983	3.355	307	36
Turén	2.017	1	78	14	202	1.687	8	27

(continúa)

Cuadro 28 (continuación). — **Viviendas familiares por entidades federales y distritos clasificadas según el material predominante en el techo**

ENTIDADES FEDERALES Y DISTRITOS	TOTAL DE VIVIENDAS	Platabanda	Teja	Asbesto-Cemento	Lámina metálica y similares	Paja, palma o similares	Madera y otros materiales	No indicado
ESTADO SUCRE	**55.553**	**72**	**12.677**	**1.124**	**3.983**	**36.739**	**171**	**787**
Arismendi	8.483	3	2.162	18	421	5.769	13	97
Benítez	4.861	—	226	6	261	4.317	21	30
Bermúdez	9.234	32	4.562	150	209	4.165	13	103
Mariño	2.727	2	247	2	585	1.838	11	42
Mejía	2.604	1	305	8	44	2.220	2	24
Montes	5.653	5	681	8	290	4.610	5	54
Ribero	6.465	1	983	3	138	5.123	9	208
Sucre	12.379	23	3.289	881	1.024	6.862	92	208
Valdez	3.147	5	222	48	1.011	1.835	5	21
ESTADO TACHIRA	**49.025**	**360**	**29.744**	**149**	**2.103**	**15.845**	**96**	**728**
Ayacucho	4.245	7	800	18	515	2.852	5	48
Bolívar	3.475	11	1.889	16	81	1.377	9	92
Capacho	2.707	7	1.803	5	41	820	5	26
Cárdenas	5.417	22	4.408	4	62	867	9	45
Jáuregui	8.473	18	4.598	17	384	3.317	21	118
Junín	4.565	91	2.275	31	191	1.851	2	124
Lobatera	1.568	1	1.147	2	28	379	2	9
San Cristóbal	12.913	198	9.685	47	553	2.171	39	220
Uribante	5.662	5	3.139	9	248	2.211	4	46
ESTADO TRUJILLO	**49.305**	**292**	**6.110**	**201**	**10.497**	**31.450**	**232**	**523**
Betijoque	4.068	14	106	8	1.317	2.561	3	59
Boconó	11.338	15	2.044	14	1.556	7.448	136	125
Carache	8.377	1	387	6	1.319	6.550	31	83
Escuque	3.681	3	306	22	1.109	2.165	9	67
Trujillo	9.998	61	1.080	21	2.352	6.382	20	82
Urdaneta	3.962	1	774	6	674	2.488	2	17
Valera	7.881	197	1.413	124	2.170	3.856	31	90
ESTADO YARACUY	**24.961**	**99**	**7.639**	**171**	**2.000**	**13.744**	**985**	**323**
Bolívar	2.480	2	76	2	464	1.133	753	50
Bruzual	2.851	40	602	49	391	1.723	32	14
Nirgua	5.996	1	1.851	1	159	3.834	52	98
San Felipe	6.069	41	2.795	108	496	2.486	33	110
Sucre	2.607	11	945	2	42	1.555	19	33
Urachiche	1.731	1	155	3	231	1.287	52	2
Yaritagua	3.227	3	1.215	6	217	1.726	44	16
ESTADO ZULIA	**92.435**	**1.557**	**22.309**	**8.010**	**38.502**	**19.217**	**1.311**	**1.529**
Baralt	4.072	34	38	857	1.636	1.341	26	140
Bolívar	19.755	166	799	3.743	13.407	1.297	154	189
Colón	6:520	23	190	285	1.584	4.260	35	143
Mara	4.310	16	358	234	1.218	2.351	31	102
Maracaibo	43.450	1.245	19.716	2.741	15.989	2.106	851	802
Miranda	2.670	16	269	22	1.254	1.054	43	12
Páez	3.253	—	27	3	141	2.916	138	28
Perijá	3.645	12	252	79	1.541	1.693	15	53
Sucre	2.722	38	193	33	789	1.631	8	30
Urdaneta	2.038	7	467	13	943	568	10	30

(concluye)

Cuadro 28 (conclusión). — **Viviendas familiares por entidades federales y distritos clasificadas según el material predominante en el techo**

ENTIDADES FEDERALES Y DISTRITOS	TOTAL DE VIVIENDAS	Platabanda	Teja	Asbesto-Cemento	Lámina metálica y similares	Paja, palma o similares	Madera y otros materiales	No indicado
TERRITORIO FEDERAL AMAZONAS	**1.360**	—	**5**	**47**	**275**	**974**	**1**	**58**
Dpto. Atabapo	224	—	1	—	11	205	—	7
Dpto. Atures	751	—	4	45	263	406	1	32
Dpto. Casiquiare	245	—	—	1	1	234	—	9
Dpto. Río Negro	140	—	—	1	—	129	—	10
TERRITORIO FEDERAL DELTA AMACURO	**5.524**	**7**	**38**	**5**	**907**	**4.355**	**18**	**194**
Dpto. Antonio Díaz	948	—	23	2	6	896	8	13
Dpto. Pedernales	728	—	3	1	113	550	5	56
Dpto. Tucupita	3.848	7	12	2	788	2.909	5	125
DEPENDENCIAS FEDERALES	**104**	—	**1**	**1**	**84**	**17**	—	**1**

Cuadro 29. — **Viviendas familiares en los centros poblados urbanos y rurales, por entidades federales, clasificadas según el material predominante en el techo**

ENTIDADES FEDERALES	TOTAL DE VIVIENDAS	Platabanda	Teja	Asbesto-Cemento	Lámina metálica y similares	Paja, palma o similares	Madera y otros materiales	No indicado
VENEZUELA	**875.704**	**49.428**	**236.926**	**29.293**	**185.913**	**337.668**	**22.589**	**13.887**
Centros urbanos	**467.337**	**48.373**	**175.703**	**25.542**	**134.672**	**67.639**	**6.699**	**8.709**
Centros rurales	**408.367**	**1.055**	**61.223**	**3.751**	**51.241**	**270.029**	**15.890**	**5.178**
Distrito Federal	**122.302**	**38.450**	**27.930**	**9.006**	**39.661**	**1.312**	**2.379**	**3.564**
Centros urbanos	117.124	38.387	27.286	8.779	36.636	492	2.067	3.477
Centros rurales	5.178	63	644	227	3.025	820	312	87
Estados:								
Anzoátegui	**44.365**	**597**	**4.352**	**2.612**	**15.075**	**20.583**	**624**	**522**
Centros urbanos	24.767	319	4.083	2.011	12.789	4.912	347	306
Centros rurales	19.598	278	269	601	2.286	15.671	277	216
Apure	**14.665**	**5**	**954**	**22**	**1.611**	**11.720**	**90**	**263**
Centros urbanos	2.694	3	880	7	916	844	3	41
Centros rurales	11.971	2	74	15	695	10.876	87	222
Aragua	**35.171**	**721**	**16.592**	**1.323**	**6.150**	**9.304**	**431**	**650**
Centros urbanos	23.148	674	14.930	1.182	3.670	2.147	198	347
Centros rurales	12.023	47	1.662	141	2.480	7.157	233	303
Barinas	**14.748**	**8**	**215**	**37**	**1.580**	**12.708**	**57**	**143**
Centros urbanos	3.318	6	103	15	943	2.203	2	46
Centros rurales	11.430	2	112	22	637	10.505	55	97
Bolívar	**22.195**	**284**	**806**	**489**	**5.944**	**14.250**	**126**	**296**
Centros urbanos	10.631	282	734	439	4.998	3.999	58	121
Centros rurales	11.564	2	72	50	946	10.251	68	175
Carabobo	**45.519**	**482**	**20.941**	**1.772**	**7.234**	**14.037**	**406**	**647**
Centros urbanos	29.596	417	18.255	1.499	4.725	3.908	363	429
Centros rurales	15.923	65	2.686	273	2.509	10.129	43	218
Cojedes	**10.042**	**16**	**1.138**	**206**	**2.131**	**6.423**	**10**	**118**
Centros urbanos	3.112	9	928	13	490	1.646	4	22
Centros rurales	6.930	7	210	193	1.641	4.777	6	96
Falcón	**44.774**	**342**	**11.383**	**1.264**	**6.878**	**16.769**	**7.383**	**755**
Centros urbanos	15.605	224	6.161	1.073	3.528	3.005	1.121	493
Centros rurales	29.169	118	5.222	191	3.350	13.764	6.262	262
Guárico	**29.493**	**162**	**8.281**	**316**	**3.386**	**15.820**	**1.178**	**350**
Centros urbanos	11.424	151	7.025	176	2.094	1.746	105	127
Centros rurales	18.069	11	1.256	140	1.292	14.074	1.073	223
Lara	**61.361**	**1.839**	**17.116**	**308**	**8.536**	**27.109**	**5.526**	**927**
Centros urbanos	26.045	1.804	13.632	231	4.286	5.058	562	472
Centros rurales	35.316	35	3.484	77	4.250	22.051	4.964	455
Mérida	**34.829**	**275**	**20.164**	**153**	**2.751**	**11.019**	**198**	**269**
Centros urbanos	7.140	255	5.608	98	562	511	22	84
Centros rurales	27.689	20	14.556	55	2.189	10.508	176	185

(concluye)

Cuadro 29 (conclusión). — **Viviendas familiares en los centros poblados urbanos y rurales, por entidades federales, clasificadas según el material predominante en el techo**

ENTIDADES FEDERALES	TOTAL DE VIVIENDAS	Platabanda	Teja	Asbesto-Cemento	Lámina metálica y similares	Paja, palma o similares	Madera y otros materiales	No indicado
Miranda	**52.015**	**3.662**	**14.566**	**1.434**	**11.892**	**19.456**	**624**	**381**
Centros urbanos	24.000	3.593	10.992	1.053	6.011	1.726	362	263
Centros rurales	28.015	69	3.574	381	5.881	17.730	262	118
Monagas	**31.148**	**109**	**625**	**312**	**10.149**	**19.263**	**81**	**609**
Centros urbanos	15.350	59	559	257	8.170	5.968	39	298
Centros rurales	15.798	50	66	55	1.979	13.295	42	311
Nueva Esparta	**13.625**	**36**	**12.078**	**137**	**176**	**1.073**	**57**	**68**
Centros urbanos	8.866	33	8.085	95	105	485	23	40
Centros rurales	4.759	3	3.993	42	71	588	34	28
Portuguesa	**21.185**	**53**	**1.262**	**194**	**4.408**	**14.481**	**605**	**182**
Centros urbanos	7.637	50	1.140	86	2.875	3.157	242	87
Centros rurales	13.548	3	122	108	1.533	11.324	363	95
Sucre	**55.553**	**72**	**12.677**	**1.124**	**3.983**	**36.739**	**171**	**787**
Centros urbanos	21.477	55	9.763	1.005	2.324	7.912	84	334
Centros rurales	34.076	17	2.914	119	1.659	28.827	87	453
Táchira	**49.025**	**360**	**29.744**	**149**	**2.103**	**15.845**	**96**	**728**
Centros urbanos	19.401	258	15.390	79	810	2.561	39	264
Centros rurales	29.624	102	14.354	70	1.293	13.284	57	464
Trujillo	**49.305**	**292**	**6.110**	**201**	**10.497**	**31.450**	**232**	**523**
Centros urbanos	12.773	250	3.245	150	4.711	4.264	39	114
Centros rurales	36.532	42	2.865	51	5.786	27.186	193	409
Yaracuy	**24.961**	**99**	**7.639**	**171**	**2.000**	**13.744**	**985**	**323**
Centros urbanos	10.744	42	5.815	102	1.162	3.442	38	143
Centros rurales	14.217	57	1.824	69	838	10.302	947	180
Zulia	**92.435**	**1.557**	**22.309**	**8.010**	**38.502**	**19.217**	**1.311**	**1.529**
Centros urbanos	70.388	1.497	21.075	7.145	31.831	6.724	979	1.137
Centros rurales	22.047	60	1.234	865	6.671	12.493	332	392
Territorios Federales:								
Amazonas	**1.360**	—	**5**	**47**	**275**	**974**	**1**	**58**
Centros urbanos	460	—	4	45	262	141	1	7
Centros rurales	900	—	1	2	13	833	—	51
Delta Amacuro	**5.524**	**7**	**38**	**5**	**907**	**4.355**	**18**	**194**
Centros urbanos	1.637	5	10	2	774	788	1	57
Centros rurales	3.887	2	28	3	133	3.567	17	137
Dependencias Federales	**104**	—	**1**	**1**	**84**	**17**	—	**1**
Centros urbanos	—	—	—	—	—	—	—	—
Centros rurales	104	—	1	1	84	17	—	1

Cuadro 30. — Viviendas familiares en los centros poblados urbanos y rurales por entidades federales y distritos clasificadas según el material predominante en el techo

ENTIDADES FEDERALES Y DISTRITOS	TOTAL DE VIVIENDAS	Platabanda	Teja	Asbesto-Cemento	Lámina metálica y similares	Paja, palma o similares	Madera y otros materiales	No indicado
VENEZUELA	**875.704**	**49.428**	**236.926**	**29.293**	**185.913**	**337.668**	**22.589**	**13.887**
Centros urbanos	**467.337**	**48.373**	**175.703**	**25.542**	**134.672**	**67.639**	**6.699**	**8.709**
Centros rurales	**408.367**	**1.055**	**61.223**	**3.751**	**51.241**	**270.029**	**15.890**	**5.178**
DISTRITO FEDERAL	**122.302**	**38.450**	**27.930**	**9.006**	**39.661**	**1.312**	**2.379**	**3.564**
Centros urbanos	**117.124**	**38.387**	**27.286**	**8.779**	**36.636**	**492**	**2.067**	**3.477**
Centros rurales	**5.178**	**63**	**644**	**227**	**3.025**	**820**	**312**	**87**
Dpto. Libertador	**107.369**	**37.357**	**24.644**	**7.596**	**32.314**	**362**	**1.779**	**3.317**
Centros urbanos	105.627	37.302	24.231	7.450	31.305	302	1.753	3.284
Centros rurales	1.742	55	413	146	1.009	60	26	33
Dpto. Vargas	**14.933**	**1.093**	**3.286**	**1.410**	**7.347**	**950**	**600**	**247**
Centros urbanos	11.497	1.085	3.055	1.329	5.331	190	314	193
Centros rurales	3.436	8	231	81	2.016	760	286	54
ESTADO ANZOATEGUI	**44.365**	**597**	**4.352**	**2.612**	**15.075**	**20.583**	**624**	**522**
Centros urbanos	**24.767**	**319**	**4.083**	**2.011**	**12.789**	**4.912**	**347**	**306**
Centros rurales	**19.598**	**278**	**269**	**601**	**2.286**	**15.671**	**277**	**216**
Aragua	**4.218**	**4**	**524**	**54**	**1.033**	**2.508**	**42**	**53**
Centros urbanos	1.689	3	512	9	772	367	10	16
Centros rurales	2.529	1	12	45	261	2.141	32	37
Bolívar	**8.310**	**63**	**1.971**	**544**	**2.132**	**3.443**	**70**	**87**
Centros urbanos	4.510	60	1.907	419	1.605	412	45	62
Centros rurales	3.800	3	64	125	527	3.031	25	25
Bruzual	**2.339**	**1**	**155**	**20**	**239**	**1.730**	**165**	**29**
Centros urbanos	464	1	105	1	77	209	71	—
Centros rurales	1.875	—	50	19	162	1.521	94	29
Cagigal	**930**	—	**38**	—	**105**	**773**	**7**	**7**
Centros urbanos	187	—	29	—	48	108	—	2
Centros rurales	743	—	9	—	57	665	7	5
Freites	**6.129**	**14**	**133**	**538**	**2.742**	**2.464**	**179**	**59**
Centros urbanos	3.678	14	104	477	2.357	608	87	31
Centros rurales	2.451	—	29	61	385	1.856	92	28
Independencia	**1.989**	**3**	**39**	**1**	**158**	**1.747**	**10**	**31**
Centros urbanos	562	3	38	—	137	367	4	13
Centros rurales	1.427	—	1	1	21	1.380	6	18
Libertad	**860**	—	**57**	**4**	**166**	**624**	**5**	**4**
Centros urbanos	289	—	21	2	96	167	—	3
Centros rurales	571	—	36	2	70	457	5	1

(continúa)

Cuadro 30 (continuación).—**Viviendas familiares en los centros poblados urbanos y rurales por entidades federales y distritos clasificadas según el material predominante en el techo**

ENTIDADES FEDERALES Y DISTRITOS	TOTAL DE VIVIENDAS	Platabanda	Teja	Asbesto-Cemento	Lámina metálica y similares	Paja, palma o similares	Madera y otros materiales	No indicado
Miranda	**2.370**	—	**26**	**24**	**504**	**1.787**	**12**	**17**
Centros urbanos	870	—	18	22	431	396	—	3
Centros rurales	1.500	—	8	2	73	1.391	12	14
Monagas	**1.613**	**1**	**8**	**8**	**62**	**1.524**	—	**10**
Centros urbanos	—	—	—	—	—	—	—	—
Centros rurales	1.613	1	8	8	62	1.524	—	10
Peñalver	**2.054**	**186**	**200**	**16**	**233**	**1.370**	**9**	**40**
Centros urbanos	608	1	200	4	55	338	7	3
Centros rurales	1.446	185	—	12	178	1.032	2	37
Simón Rodríguez	**6.490**	**69**	**57**	**103**	**4.355**	**1.809**	**19**	**78**
Centros urbanos	6.101	67	57	79	4.242	1.565	18	73
Centros rurales	389	2	—	24	113	244	1	5
Sotillo	**7.063**	**256**	**1.144**	**1.300**	**3.346**	**804**	**106**	**107**
Centros urbanos	5.809	170	1.092	998	2.969	375	105	100
Centros rurales	1.254	86	52	302	377	429	1	7
ESTADO APURE	**14.665**	**5**	**954**	**22**	**1.611**	**11.720**	**90**	**263**
Centros urbanos	**2.694**	**3**	**880**	**7**	**916**	**844**	**3**	**41**
Centros rurales	**11.971**	**2**	**74**	**15**	**695**	**10.876**	**87**	**222**
Achaguas	**2.873**	**1**	**11**	**2**	**155**	**2.632**	**31**	**41**
Centros urbanos	158	—	—	—	8	149	—	1
Centros rurales	2.715	1	11	2	147	2.483	31	40
Muñoz	**1.989**	—	—	**3**	**172**	**1.768**	**11**	**35**
Centros urbanos	—	—	—	—	—	—	—	—
Centros rurales	1.989	—	—	3	172	1.768	11	35
Páez	**2.635**	—	**13**	**3**	**153**	**2.398**	**10**	**58**
Centros urbanos	395	—	2	—	77	316	—	—
Centros rurales	2.240	—	11	3	76	2.082	10	58
San Fernando	**7.168**	**4**	**930**	**14**	**1.131**	**4.922**	**38**	**129**
Centros urbanos	2.141	3	878	7	831	379	3	40
Centros rurales	5.027	1	52	7	300	4.543	35	89
ESTADO ARAGUA	**35.171**	**721**	**16.592**	**1.323**	**6.150**	**9.304**	**431**	**650**
Centros urbanos	**23.148**	**674**	**14.930**	**1.182**	**3.670**	**2.147**	**198**	**347**
Centros rurales	**12.023**	**47**	**1.662**	**141**	**2.480**	**7.157**	**233**	**303**
Girardot	**13.644**	**611**	**6.386**	**981**	**3.509**	**1.722**	**164**	**271**
Centros urbanos	11.540	578	6.335	979	2.751	502	152	243
Centros rurales	2.104	33	51	2	758	1.220	12	28

(continúa)

Cuadro 30 (continuación).—**Viviendas familiares en los centros poblados urbanos y rurales por entidades federales y distritos clasificadas según el material predominante en el techo**

ENTIDADES FEDERALES Y DISTRITOS	TOTAL DE VIVIENDAS	Platabanda	Teja	Asbesto-Cemento	Lámina metálica y similares	Paja, palma o similares	Madera y otros materiales	No indicado
Mariño	**3.422**	**23**	**1.949**	**99**	**311**	**891**	**39**	**110**
Centros urbanos	2.270	22	1.662	84	131	307	10	54
Centros rurales	1.152	1	287	15	180	584	29	56
Ricaurte	**7.658**	**45**	**3.009**	**160**	**1.735**	**2.364**	**189**	**156**
Centros urbanos	3.770	41	2.615	81	581	422	15	15
Centros rurales	3.888	4	394	79	1.154	1.942	174	141
San Casimiro	**1.659**	**1**	**540**	**5**	**81**	**1.012**	**8**	**12**
Centros urbanos	489	1	308	3	17	152	2	6
Centros rurales	1.170	—	232	2	64	860	6	6
San Sebastián	**1.190**	**1**	**319**	**3**	**42**	**796**	**4**	**25**
Centros urbanos	563	—	242	1	14	296	2	8
Centros rurales	627	1	77	2	28	500	2	17
Sucre	**2.472**	**17**	**1.820**	**46**	**268**	**302**	**9**	**10**
Centros urbanos	2.111	17	1.748	25	128	179	7	7
Centros rurales	361	—	72	21	140	123	2	3
Urdaneta	**1.270**	**2**	**398**	**11**	**55**	**787**	**6**	**11**
Centros urbanos	198	1	109	1	—	85	—	2
Centros rurales	1.072	1	289	10	55	702	6	9
Zamora	**3.856**	**21**	**2.171**	**18**	**149**	**1.430**	**12**	**55**
Centros urbanos	2.207	14	1.911	8	48	204	10	12
Centros rurales	1.649	7	260	10	101	1.226	2	43
ESTADO BARINAS	**14.748**	**8**	**215**	**37**	**1.580**	**12.708**	**57**	**143**
Centros urbanos	**3.318**	**6**	**103**	**15**	**943**	**2.203**	**2**	**46**
Centros rurales	**11.430**	**2**	**112**	**22**	**637**	**10.505**	**55**	**97**
Arismendi	**2.365**	**1**	**12**	**8**	**103**	**2.210**	**5**	**26**
Centros urbanos	178	—	2	—	18	154	—	4
Centros rurales	2.187	1	10	8	85	2.056	5	22
Barinas	**2.602**	**5**	**40**	**17**	**696**	**1.795**	**1**	**48**
Centros urbanos	1.617	5	39	9	660	868	—	36
Centros rurales	985	—	1	8	36	927	1	12
Bolívar	**2.994**	—	**83**	**7**	**414**	**2.443**	**32**	**15**
Centros urbanos	670	—	26	5	116	521	—	2
Centros rurales	2.324	—	57	2	298	1.922	32	13
Obispos	**1.880**	**1**	**7**	**1**	**215**	**1.631**	**12**	**13**
Centros urbanos	359	—	5	—	112	238	1	3
Centros rurales	1.521	1	2	1	103	1.393	11	10
Pedraza	**2.272**	**1**	**44**	**2**	**63**	**2.129**	**4**	**29**
Centros urbanos	249	1	29	1	8	210	—	—
Centros rurales	2.023	—	15	1	55	1.919	4	29

(continúa)

Cuadro 30 (continuación).—**Viviendas familiares en los centros poblados urbanos y rurales por entidades federales y distritos clasificadas según el material predominante en el techo**

ENTIDADES FEDERALES Y DISTRITOS	TOTAL DE VIVIENDAS	Platabanda	Teja	Asbesto-Cemento	Lámina metálica y similares	Paja, palma o similares	Madera y otros materiales	No indicado
Rojas	**1.407**	—	**7**	**2**	**57**	**1.328**	**2**	**11**
Centros urbanos	245	—	2	—	29	212	1	1
Centros rurales	1.162	—	5	2	28	1.116	1	10
Sosa	**1.228**	—	**22**	—	**32**	**1.172**	**1**	**1**
Centros urbanos	—	—	—	—	—	—	—	—
Centros rurales	1.228	—	22	—	32	1.172	1	1
ESTADO BOLIVAR	**22.195**	**284**	**806**	**489**	**5.944**	**14.250**	**126**	**296**
Centros urbanos	**10.631**	**282**	**734**	**439**	**4.998**	**3.999**	**58**	**121**
Centros rurales	**11.564**	**2**	**72**	**50**	**946**	**10.251**	**68**	**175**
Cedeño	**2.409**	—	**9**	**8**	**121**	**2.225**	**13**	**33**
Centros urbanos	314	—	6	3	71	231	2	1
Centros rurales	2.095	—	3	5	50	1.994	11	32
Heres	**7.492**	**244**	**585**	**244**	**2.372**	**3.862**	**44**	**141**
Centros urbanos	5.272	244	582	238	2.235	1.835	38	100
Centros rurales	2.220	—	3	6	137	2.027	6	41
Piar	**6.094**	**34**	**149**	**230**	**660**	**4.909**	**51**	**61**
Centros urbanos	2.361	33	111	195	532	1.468	10	12
Centros rurales	3.733	1	38	35	128	3.441	41	49
Roscio	**5.317**	**6**	**61**	**6**	**2.765**	**2.404**	**16**	**59**
Centros urbanos	2.684	5	35	3	2.160	465	8	8
Centros rurales	2.633	1	26	3	605	1.939	8	51
Sucre	**883**	—	**2**	**1**	**26**	**850**	**2**	**2**
Centros urbanos	—	—	—	—	—	—	—	—
Centros rurales	883	—	2	1	26	850	2	2
ESTADO CARABOBO	**45.519**	**482**	**20.941**	**1.772**	**7.234**	**14.037**	**406**	**647**
Centros urbanos	**29.596**	**417**	**18.255**	**1.499**	**4.725**	**3.908**	**363**	**429**
Centros rurales	**15.923**	**65**	**2.686**	**273**	**2.509**	**10.129**	**43**	**218**
Bejuma	**2.561**	**4**	**1.311**	**108**	**245**	**878**	**1**	**14**
Centros urbanos	1.071	2	859	5	53	144	1	7
Centros rurales	1.490	2	452	103	192	734	—	7
Carlos Arvelo	**5.987**	**10**	**960**	**135**	**1.139**	**3.654**	**11**	**78**
Centros urbanos	1.914	—	684	59	404	736	9	22
Centros rurales	4.073	10	276	76	735	2.918	2	56
Guacara	**4.203**	**10**	**1.328**	**19**	**375**	**2.411**	**18**	**42**
Centros urbanos	2.982	10	1.242	14	258	1.414	17	27
Centros rurales	1.221	—	86	5	117	997	1	15
Montalbán	**2.691**	**2**	**1.691**	**5**	**67**	**882**	**1**	**43**
Centros urbanos	1.384	2	1.147	5	42	175	—	13
Centros rurales	1.307	—	544	—	25	707	1	30

(continúa)

Cuadro 30 (continuación).—**Viviendas familiares en los centros poblados urbanos y rurales por entidades federales y distritos clasificadas según el material predominante en el techo**

ENTIDADES FEDERALES Y DISTRITOS	TOTAL DE VIVIENDAS	Platabanda	Teja	Asbesto-Cemento	Lámina metálica y similares	Paja, palma o similares	Madera y otros materiales	No indicado
Puerto Cabello	**8.996**	**136**	**3.319**	**923**	**2.966**	**1.261**	**229**	**162**
Centros urbanos	6.839	114	2.909	883	2.171	401	218	143
Centros rurales	2.157	22	410	40	795	860	11	19
Valencia	**21.081**	**320**	**12.332**	**582**	**2.442**	**4.951**	**146**	**308**
Centros urbanos	15.406	289	11.414	533	1.797	1.038	118	217
Centros rurales	5.675	31	918	49	645	3.913	28	91
ESTADO COJEDES	**10.042**	**16**	**1.138**	**206**	**2.131**	**6.423**	**10**	**118**
Centros urbanos	**3.112**	**9**	**928**	**13**	**490**	**1.646**	**4**	**22**
Centros rurales	**6.930**	**7**	**210**	**193**	**1.641**	**4.777**	**6**	**96**
Anzoátegui	**365**	—	**3**	**3**	**69**	**285**	—	**5**
Centros urbanos	—	—	—	—	—	—	—	—
Centros rurales	365	—	3	3	69	285	—	5
Falcón	**2.548**	**4**	**320**	**7**	**88**	**2.079**	**5**	**45**
Centros urbanos	1.104	4	309	6	76	708	1	—
Centros rurales	1.444	—	11	1	12	1.371	4	45
Girardot	**650**	—	**71**	**1**	**14**	**559**	**1**	**4**
Centros urbanos	—	—	—	—	—	—	—	—
Centros rurales	650	—	71	1	14	559	1	4
Pao	**1.161**	—	**62**	**1**	**28**	**1.058**	**1**	**11**
Centros urbanos	—	—	—	—	—	—	—	—
Centros rurales	1.161	—	62	1	28	1.058	1	11
Ricaurte	**348**	—	**8**	**1**	**5**	**331**	—	**3**
Centros urbanos	—	—	—	—	—	—	—	—
Centros rurales	348	—	8	1	5	331	—	3
San Carlos	**3.517**	**12**	**494**	**188**	**1.886**	**907**	**2**	**28**
Centros urbanos	1.594	5	470	6	392	705	2	14
Centros rurales	1.923	7	24	182	1.494	202	—	14
Tinaco	**1.453**	—	**180**	**5**	**41**	**1.204**	**1**	**22**
Centros urbanos	414	—	149	1	22	233	1	8
Centros rurales	1.039	—	31	4	19	971	—	14
ESTADO FALCON	**44.774**	**342**	**11.383**	**1.264**	**6.878**	**16.769**	**7.383**	**755**
Centros urbanos	**15.605**	**224**	**6.161**	**1.073**	**3.528**	**3.005**	**1.121**	**493**
Centros rurales	**29.169**	**118**	**5.222**	**191**	**3.350**	**13.764**	**6.262**	**262**
Acosta	**3.143**	**13**	**37**	**14**	**677**	**1.760**	**633**	**9**
Centros urbanos	200	—	5	—	97	14	84	—
Centros rurales	2.943	13	32	14	580	1.746	549	9

(continúa)

Cuadro 30 (continuación).—**Viviendas familiares en los centros poblados urbanos y rurales por entidades federales y distritos clasificadas según el material predominante en el techo**

ENTIDADES FEDERALES Y DISTRITOS	TOTAL DE VIVIENDAS	Platabanda	Teja	Asbesto-Cemento	Lámina metálica y similares	Paja, palma o similares	Madera y otros materiales	No indicado
Bolívar	**1.878**	**1**	**632**	—	**80**	**642**	**504**	**19**
Centros urbanos	394	1	322	—	20	12	35	4
Centros rurales	1.484	—	310	—	60	630	469	15
Buchivacoa	**2.861**	**10**	**524**	**10**	**505**	**1.465**	**335**	**12**
Centros urbanos	536	2	221	3	182	106	21	1
Centros rurales	2.325	8	303	7	323	1.359	314	11
Colina	**1.721**	**13**	**535**	**9**	**126**	**845**	**183**	**10**
Centros urbanos	362	—	299	—	2	32	25	4
Centros rurales	1.359	13	236	9	124	813	158	6
Democracia	**2.729**	**15**	**575**	**8**	**166**	**1.145**	**786**	**34**
Centros urbanos	312	1	154	1	3	130	23	—
Centros rurales	2.417	14	421	7	163	1.015	763	34
Falcón	**10.665**	**165**	**2.794**	**909**	**1.931**	**2.834**	**1.672**	**360**
Centros urbanos	5.415	126	1.292	815	1.590	843	426	323
Centros rurales	5.250	39	1.502	94	341	1.991	1.246	37
Federación	**5.136**	**1**	**1.223**	**4**	**396**	**2.405**	**1.050**	**57**
Centros urbanos	**770**	—	516	2	95	110	45	2
Centros rurales	4.366	1	707	2	301	2.295	1.005	55
Mauroa	**1.613**	—	**100**	**23**	**792**	**191**	**484**	**23**
Centros urbanos	605	—	32	16	489	20	32	16
Centros rurales	1.008	—	68	7	303	171	452	7
Miranda	**6.314**	**84**	**2.626**	**259**	**544**	**1.940**	**754**	**107**
Centros urbanos	4.565	77	2.451	225	117	1.178	414	103
Centros rurales	1.749	7	175	34	427	762	340	4
Petit	**2.043**	**10**	**133**	**1**	**95**	**1.259**	**532**	**13**
Centros urbanos	—	—	—	—	—	—	—	—
Centros rurales	2.043	10	133	1	95	1.259	532	13
Silva	**2.344**	**3**	**92**	**3**	**925**	**1.256**	**19**	**46**
Centros urbanos	1.402	3	89	2	797	490	3	18
Centros rurales	942	—	3	1	128	766	16	28
Zamora	**4.327**	**27**	**2.112**	**24**	**641**	**1.027**	**431**	**65**
Centros urbanos	1.044	14	780	9	136	70	13	22
Centros rurales	3.283	13	1.332	15	505	957	418	43
ESTADO GUARICO	**29.493**	**162**	**8.281**	**316**	**3.386**	**15.820**	**1.178**	**350**
Centros urbanos	**11.424**	**151**	**7.025**	**176**	**2.094**	**1.746**	**105**	**127**
Centros rurales	**18.069**	**11**	**1.256**	**140**	**1.292**	**14.074**	**1.073**	**223**
Infante	**6.200**	**30**	**2.464**	**107**	**945**	**2.468**	**95**	**91**
Centros urbanos	3.556	29	2.397	54	695	320	19	42
Centros rurales	2.644	1	67	53	250	2.148	76	49

(continúa)

Cuadro 30 (continuación).—**Viviendas familiares en los centros poblados urbanos y rurales por entidades federales y distritos clasificadas según el material predominante en el techo**

ENTIDADES FEDERALES Y DISTRITOS	TOTAL DE VIVIENDAS	Platabanda	Teja	Asbesto-Cemento	Lámina metálica y similares	Paja, palma o similares	Madera y otros materiales	No indicado
Mellado	**1.008**	—	**364**	**4**	**101**	**522**	**4**	**13**
Centros urbanos	608	—	353	4	53	193	4	1
Centros rurales	400	—	11	—	48	329	—	12
Miranda	**5.237**	**7**	**665**	**38**	**228**	**4.217**	**14**	**68**
Centros urbanos	867	3	498	10	49	295	9	3
Centros rurales	4.370	4	167	28	179	3.922	5	65
Monagas	**4.519**	**6**	**1.293**	**31**	**634**	**1.858**	**629**	**68**
Centros urbanos	1.416	6	822	7	387	142	31	21
Centros rurales	3.103	—	471	24	247	1.716	598	47
Ribas	**2.640**	**5**	**737**	**45**	**465**	**1.061**	**310**	**17**
Centros urbanos	1.046	3	693	40	253	34	16	7
Centros rurales	1.594	2	44	5	212	1.027	294	10
Roscio	**3.831**	**109**	**1.956**	**31**	**302**	**1.372**	**8**	**53**
Centros urbanos	1.992	105	1520	23	182	130	2	30
Centros rurales	1.839	4	436	8	120	1.242	6	23
Zaraza	**6.058**	**5**	**802**	**60**	**711**	**4.322**	**118**	**40**
Centros urbanos	1.939	5	742	38	475	632	24	23
Centros rurales	4.119	—	60	22	236	3.690	94	17
ESTADO LARA	**61.361**	**1.839**	**17.116**	**308**	**8.536**	**27.109**	**5.526**	**927**
Centros urbanos	**26.045**	**1.804**	**13.632**	**231**	**4.286**	**5.058**	**562**	**472**
Centros rurales	**35.316**	**35**	**3.484**	**77**	**4.250**	**22.051**	**4.964**	**455**
Crespo	**4.027**	—	**719**	**11**	**318**	**2.565**	**385**	**29**
Centros urbanos	974	—	461	4	63	423	3	20
Centros rurales	3.053	—	258	7	255	2.142	382	9
Iribarren	**23.399**	**1.782**	**9.693**	**213**	**3.393**	**6.989**	**745**	**584**
Centros urbanos	17.602	1.764	9.385	204	2.788	2.880	179	402
Centros rurales	5.797	18	308	9	605	4.109	566	182
Jiménez	**5.837**	**3**	**1.043**	**6**	**958**	**3.536**	**242**	**49**
Centros urbanos	1.089	2	540	—	117	418	4	8
Centros rurales	4.748	1	503	6	841	3.118	238	41
Morán	**9.078**	**33**	**896**	**22**	**2.273**	**5.128**	**616**	**110**
Centros urbanos	1.685	28	331	7	1.055	173	66	25
Centros rurales	7.393	5	565	15	1.218	4.955	550	85
Palavecino	**2.626**	**5**	**524**	**12**	**259**	**1.792**	**12**	**22**
Centros urbanos	1.011	1	316	6	110	575	1	2
Centros rurales	1.615	4	208	6	149	1.217	11	20
Torres	**11.171**	**14**	**3.700**	**37**	**1.076**	**4.820**	**1.426**	**98**
Centros urbanos	3.133	7	2.345	8	116	552	90	15
Centros rurales	8.038	7	1.355	29	960	4.268	1.336	83

(continúa)

Cuadro 30 (continuación).—**Viviendas familiares en los centros poblados urbanos y rurales por entidades federales y distritos clasificadas según el material predominante en el techo**

ENTIDADES FEDERALES Y DISTRITOS	TOTAL DE VIVIENDAS	Platabanda	Teja	Asbesto-Cemento	Lámina metálica y similares	Paja, palma o similares	Madera y otros materiales	No indicado
Urdaneta	**5.223**	**2**	**541**	**7**	**259**	**2.279**	**2.100**	**35**
Centros urbanos	551	2	254	2	37	37	219	—
Centros rurales	4.672	—	287	5	222	2.242	1.881	35
ESTADO MERIDA	**34.829**	**275**	**20.164**	**153**	**2.751**	**11.019**	**198**	**269**
Centros urbanos	**7.140**	**255**	**5.608**	**98**	**562**	**511**	**22**	**84**
Centros rurales	**27.689**	**20**	**14.556**	**55**	**2.189**	**10.508**	**176**	**185**
Campo Elías	**5.263**	**7**	**3.315**	**13**	**176**	**1.719**	**8**	**25**
Centros urbanos	495	4	485	—	—	1	1	4
Centros rurales	4.768	3	2.830	13	176	1.718	7	21
Justo Briceño	**2.275**	**1**	**94**	**4**	**736**	**1.425**	**6**	**9**
Centros urbanos	—	—	—	—	—	—	—	—
Centros rurales	2.275	1	94	4	736	1.425	6	9
Libertador	**10.033**	**219**	**7.440**	**90**	**384**	**1.688**	**109**	**103**
Centros urbanos	3.557	216	2.890	79	238	72	13	49
Centros rurales	6.476	3	4.550	11	146	1.616	96	54
Miranda	**2.130**	**2**	**1.022**	**7**	**239**	**821**	**20**	**19**
Centros urbanos	381	2	347	4	18	5	1	4
Centros rurales	1.749	—	675	3	221	816	19	15
Rangel	**2.096**	**2**	**1.442**	**5**	**181**	**442**	**5**	**19**
Centros urbanos	—	—	—	—	—	—	—	—
Centros rurales	2.096	2	1.442	5	181	442	5	19
Rivas Dávila	**2.684**	**5**	**1.805**	**1**	**22**	**819**	**22**	**10**
Centros urbanos	—	—	—	—	—	—	—	—
Centros rurales	2.684	5	1.805	1	22	819	22	10
Sucre	**3.748**	**2**	**1.370**	**15**	**416**	**1.910**	**15**	**20**
Centros urbanos	413	1	328	2	25	54	2	1
Centros rurales	3.335	1	1.042	13	391	1.856	13	19
Tovar	**6.600**	**37**	**3.676**	**18**	**597**	**2.195**	**13**	**64**
Centros urbanos	2.294	32	1.558	13	281	379	5	26
Centros rurales	4.306	5	2.118	5	316	1.816	8	38
ESTADO MIRANDA	**52.015**	**3.662**	**14.566**	**1.434**	**11.892**	**19.456**	**624**	**381**
Centros urbanos	**24.000**	**3.593**	**10.992**	**1.053**	**6.011**	**1.726**	**362**	**263**
Centros rurales	**28.015**	**69**	**3.574**	**381**	**5.881**	**17.730**	**262**	**118**
Acevedo	**5.793**	**14**	**1.150**	**108**	**327**	**4.060**	**126**	**8**
Centros urbanos	814	12	561	33	49	148	10	1
Centros rurales	4.979	2	589	75	278	3.912	116	7

(continúa)

Cuadro 30 (continuación).—**Viviendas familiares en los centros poblados urbanos y rurales por entidades federales y distritos clasificadas según el material predominante en el techo**

ENTIDADES FEDERALES Y DISTRITOS	TOTAL DE VIVIENDAS	Platabanda	Teja	Asbesto-Cemento	Lámina metálica y similares	Paja, palma o similares	Madera y otros materiales	No indicado
Brión	**2.831**	**7**	**776**	**120**	**182**	**1.737**	**6**	**3**
Centros urbanos	1.323	6	669	111	115	416	4	2
Centros rurales	1.508	1	107	9	67	1.321	2	1
Guaicaipuro	**7.709**	**219**	**2.089**	**224**	**3.475**	**1.589**	**48**	**65**
Centros urbanos	2.844	190	1.238	144	1.179	26	34	33
Centros rurales	4.865	29	851	80	2.296	1.563	14	32
Lander	**4.985**	**9**	**1.076**	**77**	**570**	**3.227**	**10**	**16**
Centros urbanos	1.313	7	785	21	235	250	9	6
Centros rurales	3.672	2	291	56	335	2.977	1	10
Páez	**3.913**	**2**	**832**	**8**	**243**	**2.729**	**82**	**17**
Centros urbanos	726	1	612	3	56	50	2	2
Centros rurales	3.187	1	220	5	187	2.679	80	15
Paz Castillo	**4.670**	**13**	**1.225**	**42**	**819**	**2.557**	**6**	**8**
Centros urbanos	1.951	10	997	26	373	537	3	5
Centros rurales	2.719	3	228	16	446	2.020	3	3
Plaza	**1.400**	**9**	**957**	**10**	**257**	**163**	**3**	**1**
Centros urbanos	717	5	681	2	23	3	2	1
Centros rurales	683	4	276	8	234	160	1	—
Sucre	**14.315**	**3.372**	**4.048**	**724**	**4.957**	**646**	**330**	**238**
Centros urbanos	12.155	3.349	3.673	684	3.825	127	296	201
Centros rurales	2.160	23	375	40	1.132	519	34	37
Urdaneta	**3.715**	**3**	**1.082**	**98**	**510**	**2.006**	**2**	**14**
Centros urbanos	1.115	3	787	22	131	166	1	5
Centros rurales	2.600	—	295	76	379	1.840	1	9
Zamora	**2.684**	**14**	**1.331**	**23**	**552**	**742**	**11**	**11**
Centros urbanos	1.042	10	989	7	25	3	1	7
Centros rurales	1.642	4	342	16	527	739	10	4
ESTADO MONAGAS	**31.148**	**109**	**625**	**312**	**10.149**	**19.263**	**81**	**609**
Centros urbanos	**15.350**	**59**	**559**	**257**	**8.170**	**5.968**	**39**	**298**
Centros rurales	**15.798**	**50**	**66**	**55**	**1.979**	**13.295**	**42**	**311**
Acosta	**2.766**	—	**138**	**2**	**230**	**2.243**	**1**	**152**
Centros urbanos	576	—	124	—	83	263	—	106
Centros rurales	2.190	—	14	2	147	1.980	1	46
Bolívar	**6.670**	**66**	**205**	**33**	**4.195**	**2.077**	**26**	**68**
Centros urbanos	5.228	54	198	31	3.992	893	24	36
Centros rurales	1.442	12	7	2	203	1.184	2	32
Caripe	**2.650**	**1**	**5**	**10**	**605**	**1.982**	**2**	**45**
Centros urbanos	394	1	3	7	247	130	1	5
Centros rurales	2.256	—	2	3	358	1.852	1	40

(continúa)

Cuadro 30 (continuación).—**Viviendas familiares en los centros poblados urbanos y rurales por entidades federales y distritos clasificadas según el material predominante en el techo**

ENTIDADES FEDERALES Y DISTRITOS	TOTAL DE VIVIENDAS	Platabanda	Teja	Asbesto-Cemento	Lámina metálica y similares	Paja, palma o similares	Madera y otros materiales	No indicado
Cedeño	**2.819**	**2**	**57**	**3**	**315**	**2.404**	**6**	**32**
Centros urbanos	772	2	50	2	212	497	—	9
Centros rurales	2.047	—	7	1	103	1.907	6	23
Maturín	**11.636**	**39**	**197**	**246**	**4.293**	**6.583**	**33**	**245**
Centros urbanos	7.507	1	179	216	3.452	3.509	11	139
Centros rurales	4.129	38	18	30	841	3.074	22	106
Piar	**1.393**	**1**	**22**	**16**	**216**	**1.117**	**9**	**12**
Centros urbanos	241	1	5	1	79	152	2	1
Centros rurales	1.152	—	17	15	137	965	7	11
Sotillo	**3.214**	—	**1**	**2**	**295**	**2.857**	**4**	**55**
Centros urbanos	632	—	—	—	105	524	1	2
Centros rurales	2.582	—	1	2	190	2.333	3	53
ESTADO NUEVA ESPARTA	**13.625**	**36**	**12.078**	**137**	**176**	**1.073**	**57**	**68**
Centros urbanos	**8.866**	**33**	**8.085**	**95**	**105**	**485**	**23**	**40**
Centros rurales	**4.759**	**3**	**3.993**	**42**	**71**	**588**	**34**	**28**
Arismendi	**2.011**	**6**	**1.453**	**21**	**41**	**478**	**2**	**10**
Centros urbanos	962	5	755	10	12	170	1	9
Centros rurales	1.049	1	698	11	29	308	1	1
Díaz	**3.503**	**3**	**3.190**	**49**	**45**	**149**	**38**	**29**
Centros urbanos	1.257	2	1.141	24	22	56	5	7
Centros rurales	2.246	1	2.049	25	23	93	33	22
Gómez	**2.211**	**3**	**2.170**	**7**	**8**	**19**	**1**	**3**
Centros urbanos	1.840	3	1.805	5	6	17	1	3
Centros rurales	371	—	365	2	2	2	—	—
Maneiro	**1.486**	**3**	**1.250**	**14**	**24**	**177**	**9**	**9**
Centros urbanos	979	2	854	12	15	78	9	9
Centros rurales	507	1	396	2	9	99	—	—
Marcano	**1.428**	—	**1.382**	**10**	**11**	**22**	**1**	**2**
Centros urbanos	1.287	—	1.253	9	11	12	1	1
Centros rurales	141	—	129	1	—	10	—	1
Mariño	**2.986**	**21**	**2.633**	**36**	**47**	**228**	**6**	**15**
Centros urbanos	2.541	21	2.277	35	39	152	6	11
Centros rurales	445	—	356	1	8	76	—	4
ESTADO PORTUGUESA	**21.185**	**53**	**1.262**	**194**	**4.408**	**14.481**	**605**	**182**
Centros urbanos	**7.637**	**50**	**1.140**	**86**	**2.875**	**3.157**	**242**	**87**
Centros rurales	**13.548**	**3**	**122**	**108**	**1.533**	**11.324**	**363**	**95**
Araure	**3.581**	**2**	**185**	**33**	**895**	**2.391**	**55**	**20**
Centros urbanos	1.311	2	175	24	596	476	30	8
Centros rurales	2.270	—	10	9	299	1.915	25	12

(continúa)

Cuadro 30 (continuación).—**Viviendas familiares en los centros poblados urbanos y rurales por entidades federales y distritos clasificadas según el material predominante en el techo**

ENTIDADES FEDERALES Y DISTRITOS	TOTAL DE VIVIENDAS	Platabanda	Teja	Asbesto-Cemento	Lámina metálica y similares	Paja, palma o similares	Madera y otros materiales	No indicado
Esteller	**1.834**	**1**	**29**	**1**	**183**	**1.601**	**7**	**12**
Centros urbanos	464	1	27	—	106	329	—	1
Centros rurales	1.370	—	2	1	77	1.272	7	11
Guanare	**3.132**	**7**	**153**	**81**	**598**	**2.172**	**104**	**17**
Centros urbanos	1.222	7	151	5	437	605	6	11
Centros rurales	1.910	—	2	76	161	1.567	98	6
Guanarito	**797**	**2**	**7**	**2**	**43**	**735**	**1**	**7**
Centros urbanos	—	—	—	—	—	—	—	—
Centros rurales	797	2	7	2	43	735	1	7
Ospino	**1.375**	**—**	**79**	**1**	**210**	**1.072**	**2**	**11**
Centros urbanos	—	—	—	—	—	—	—	—
Centros rurales	1.375	—	79	1	210	1.072	2	11
Páez	**3.735**	**38**	**714**	**48**	**1.294**	**1.468**	**121**	**52**
Centros urbanos	3.180	38	712	47	1.257	959	117	50
Centros rurales	555	—	2	1	37	509	4	2
Sucre	**4.714**	**2**	**17**	**14**	**983**	**3.355**	**307**	**36**
Centros urbanos	847	1	6	8	363	369	89	11
Centros rurales	3.867	1	11	6	620	2.986	218	25
Turén	**2.017**	**1**	**78**	**14**	**202**	**1.687**	**8**	**27**
Centros urbanos	613	1	69	2	116	419	—	6
Centros rurales	1.404	—	9	12	86	1.268	8	21
ESTADO SUCRE	**55.553**	**72**	**12.677**	**1.124**	**3.983**	**36.739**	**171**	**787**
Centros urbanos	**21.477**	**55**	**9.763**	**1.005**	**2.324**	**7.912**	**84**	**334**
Centros rurales	**34.076**	**17**	**2.914**	**119**	**1.659**	**28.827**	**87**	**453**
Arismendi	**8.483**	**3**	**2.162**	**18**	**421**	**5.769**	**13**	**97**
Centros urbanos	1.958	2	1.344	10	98	489	7	8
Centros rurales	6.525	1	818	8	323	5.280	6	89
Benítez	**4.861**	**—**	**226**	**6**	**261**	**4.317**	**21**	**30**
Centros urbanos	777	—	125	—	102	547	1	2
Centros rurales	4.084	—	101	6	159	3.770	20	28
Bermúdez	**9.234**	**32**	**4.562**	**150**	**209**	**4.165**	**13**	**103**
Centros urbanos	4.869	20	3.800	144	113	748	6	38
Centros rurales	4.365	12	762	6	96	3.417	7	65
Mariño	**2.727**	**2**	**247**	**2**	**585**	**1.838**	**11**	**42**
Centros urbanos	997	1	189	1	346	431	9	20
Centros rurales	1.730	1	58	1	239	1.407	2	22
Mejía	**2.604**	**1**	**305**	**8**	**44**	**2.220**	**2**	**24**
Centros urbanos	698	1	269	6	33	386	1	2
Centros rurales	1.906	—	36	2	11	1.834	1	22

(continúa)

Cuadro 30 (continuación).—**Viviendas familiares en los centros poblados urbanos y rurales por entidades federales y distritos clasificadas según el material predominante en el techo**

ENTIDADES FEDERALES Y DISTRITOS	TOTAL DE VIVIENDAS	Platabanda	Teja	Asbesto-Cemento	Lámina metálica y similares	Paja, palma o similares	Madera y otros materiales	No indicado
Montes	**5.653**	**5**	**681**	**8**	**290**	**4.610**	**5**	**54**
Centros urbanos	1.228	4	376	3	106	724	1	14
Centros rurales	4.425	1	305	5	184	3.886	4	40
Ribero	**6.465**	**1**	**983**	**3**	**138**	**5.123**	**9**	**208**
Centros urbanos	1.588	—	507	1	25	953	3	99
Centros rurales	4.877	1	476	2	113	4.170	6	109
Sucre	**12.379**	**23**	**3.289**	**881**	**1.024**	**6.862**	**92**	**208**
Centros urbanos	7.876	22	2.967	840	834	3.018	54	141
Centros rurales	4.503	1	322	41	190	3.844	38	67
Valdez	**3.147**	**5**	**222**	**48**	**1.011**	**1.835**	**5**	**21**
Centros urbanos	1.486	5	186	—	667	616	2	10
Centros rurales	1.661	—	36	48	344	1.219	3	11
ESTADO TACHIRA	**49.025**	**360**	**29.744**	**149**	**2.103**	**15.845**	**96**	**728**
Centros urbanos	**19.401**	**258**	**15.390**	**79**	**810**	**2.561**	**39**	**264**
Centros rurales	**29.624**	**102**	**14.354**	**70**	**1.293**	**13.284**	**57**	**464**
Ayacucho	**4.245**	**7**	**800**	**18**	**515**	**2.852**	**5**	**48**
Centros urbanos	1.619	6	756	13	287	544	2	11
Centros rurales	2.626	1	44	5	228	2.308	3	37
Bolívar	**3.475**	**11**	**1.889**	**16**	**81**	**1.377**	**9**	**92**
Centros urbanos	2.032	11	1.218	8	39	729	9	18
Centros rurales	1.443	—	671	8	42	648	—	74
Capacho	**2.707**	**7**	**1.803**	**5**	**41**	**820**	**5**	**26**
Centros urbanos	697	6	605	1	1	74	2	8
Centros rurales	2.010	1	1.198	4	40	746	3	18
Cárdenas	**5.417**	**22**	**4.408**	**4**	**62**	**867**	**9**	**45**
Centros urbanos	1.441	21	1.296	2	21	88	4	9
Centros rurales	3.976	1	3.112	2	41	779	5	36
Jáuregui	**8.473**	**18**	**4.598**	**17**	**384**	**3.317**	**21**	**118**
Centros urbanos	1.730	15	1.317	4	141	208	4	41
Centros rurales	6.743	3	3.281	13	243	3.109	17	77
Junín	**4.565**	**91**	**2.275**	**31**	**191**	**1.851**	**2**	**124**
Centros urbanos	1.839	14	1.340	11	50	378	2	44
Centros rurales	2.726	77	935	20	141	1.473	—	80
Lobatera	**1.568**	**1**	**1.147**	**2**	**28**	**379**	**2**	**9**
Centros urbanos	—	—	—	—	—	—	—	—
Centros rurales	1.568	1	1.147	2	28	379	2	9
San Cristóbal	**12.913**	**198**	**9.685**	**47**	**553**	**2.171**	**39**	**220**
Centros urbanos	9.149	184	8.203	31	255	331	16	129
Centros rurales	3.764	14	1.482	16	298	1.840	23	91

(continúa)

Cuadro 30 (continuación).—**Viviendas familiares en los centros poblados urbanos y rurales por entidades federales y distritos clasificadas según el material predominante en el techo**

ENTIDADES FEDERALES Y DISTRITOS	TOTAL DE VIVIENDAS	Platabanda	Teja	Asbesto-Cemento	Lámina metálica y similares	Paja, palma o similares	Madera y otros materiales	No indicado
Uribante	**5.662**	**5**	**3.139**	**9**	**248**	**2.211**	**4**	**46**
Centros urbanos	894	1	655	9	16	209	—	4
Centros rurales	4.768	4	2.484	—	232	2002	4	42
ESTADO TRUJILLO	**49.305**	**292**	**6.110**	**201**	**10.497**	**31.450**	**232**	**523**
Centros urbanos	**12.773**	**250**	**3.245**	**150**	**4.711**	**4.264**	**39**	**114**
Centros rurales	**36.532**	**42**	**2.865**	**51**	**5.786**	**27.186**	**193**	**409**
Betijoque	**4.068**	**14**	**106**	**8**	**1.317**	**2.561**	**3**	**59**
Centros urbanos	2.192	11	85	8	928	1.129	—	31
Centros rurales	1.876	3	21	—	389	1.432	3	28
Boconó	**11.338**	**15**	**2.044**	**14**	**1.556**	**7.448**	**136**	**125**
Centros urbanos	1.661	12	965	4	311	343	8	18
Centros rurales	9.677	3	1.079	10	1.245	7.105	128	107
Carache	**8.377**	**1**	**387**	**6**	**1.319**	**6.550**	**31**	**83**
Centros urbanos	652	—	188	1	177	277	4	5
Centros rurales	7.725	1	199	5	1.142	6.273	27	78
Escuque	**3.681**	**3**	**306**	**22**	**1.109**	**2.165**	**9**	**67**
Centros urbanos	754	1	214	3	244	286	3	3
Centros rurales	2.927	2	92	19	865	1.879	6	64
Trujillo	**9.998**	**61**	**1.080**	**21**	**2.352**	**6.382**	**20**	**82**
Centros urbanos	3.098	39	675	15	1.450	896	6	17
Centros rurales	6.900	22	405	6	902	5.486	14	65
Urdaneta	**3.962**	**1**	**774**	**6**	**674**	**2.488**	**2**	**17**
Centros urbanos	—	—	—	—	—	—	—	—
Centros rurales	3.962	1	774	6	674	2.488	2	17
Valera	**7.881**	**197**	**1.413**	**124**	**2.170**	**3.856**	**31**	**90**
Centros urbanos	4.416	187	1.118	119	1.601	1.333	18	40
Centros rurales	3.465	10	295	5	569	2.523	13	50
ESTADO YARACUY	**24.961**	**99**	**7.639**	**171**	**2.000**	**13.744**	**985**	**323**
Centros urbanos	**10.744**	**42**	**5.815**	**102**	**1.162**	**3.442**	**38**	**143**
Centros rurales	**14.217**	**57**	**1.824**	**69**	**838**	**10.302**	**947**	**180**
Bolívar	**2.480**	**2**	**76**	**2**	**464**	**1.133**	**753**	**50**
Centros urbanos	811	2	67	2	287	422	11	20
Centros rurales	1.669	—	9	—	177	711	742	30
Bruzual	**2.851**	**40**	**602**	**49**	**391**	**1.723**	**32**	**14**
Centros urbanos	1.661	9	550	13	290	790	1	8
Centros rurales	1.190	31	52	36	101	933	31	6
Nirgua	**5.996**	**1**	**1.851**	**1**	**159**	**3.834**	**52**	**98**
Centros urbanos	940	—	797	—	24	93	1	25
Centros rurales	5.056	1	1.054	1	135	3.741	51	73

(continúa)

Cuadro 30 (continuación).—**Viviendas familiares en los centros poblados urbanos y rurales por entidades federales y distritos clasificadas según el material predominante en el techo**

ENTIDADES FEDERALES Y DISTRITOS	TOTAL DE VIVIENDAS	Platabanda	Teja	Asbesto-Cemento	Lámina metálica y similares	Paja, palma o similares	Madera y otros materiales	No indicado
San Felipe	**6.069**	**41**	**2.795**	**108**	**496**	**2.486**	**33**	**110**
Centros urbanos	4.241	26	2.664	82	340	1.045	13	71
Centros rurales	1.828	15	131	26	156	1.441	20	39
Sucre	**2.607**	**11**	**945**	**2**	**42**	**1.555**	**19**	**33**
Centros urbanos	772	1	521	—	11	224	1	14
Centros rurales	1.835	10	424	2	31	1.331	18	19
Urachiche	**1.731**	**1**	**155**	**3**	**231**	**1.287**	**52**	**2**
Centros urbanos	972	1	139	3	130	691	7	1
Centros rurales	759	—	16	—	101	596	45	1
Yaritagua	**3.227**	**3**	**1.215**	**6**	**217**	**1.726**	**44**	**16**
Centros urbanos	1.347	3	1.077	2	80	177	4	4
Centros rurales	1.880	—	138	4	137	1.549	40	12
ESTADO ZULIA	**92.435**	**1.557**	**22.309**	**8.010**	**38.502**	**19.217**	**1.311**	**1.529**
Centros urbanos	**70.388**	**1.497**	**21.075**	**7.145**	**31.831**	**6.724**	**979**	**1.137**
Centros rurales	**22.047**	**60**	**1.234**	**865**	**6.671**	**12.493**	**332**	**392**
Baralt	**4.072**	**34**	**38**	**857**	**1.636**	**1.341**	**26**	**140**
Centros urbanos	2.429	14	34	805	1.263	232	13	68
Centros rurales	1.643	20	4	52	373	1.109	13	72
Bolívar	**19.755**	**166**	**799**	**3.743**	**13.407**	**1.297**	**154**	**189**
Centros urbanos	16.873	152	735	3.212	11.685	832	108	149
Centros rurales	2.882	14	64	531	1.722	465	46	40
Colón	**6.520**	**23**	**190**	**285**	**1.584**	**4.260**	**35**	**143**
Centros urbanos	2.759	21	112	191	836	1.530	17	52
Centros rurales	3.761	2	78	94	748	2.730	18	91
Mara	**4.310**	**16**	**358**	**234**	**1.218**	**2.351**	**31**	**102**
Centros urbanos	1.470	12	163	137	603	493	10	52
Centros rurales	2.840	4	195	97	615	1.858	21	50
Maracaibo	**43.450**	**1.245**	**19.716**	**2.741**	**15.989**	**2.106**	**851**	**802**
Centros urbanos	40.618	1.237	19.127	2.678	14.702	1.295	810	769
Centros rurales	2.832	8	589	63	1.287	811	41	33
Miranda	**2.670**	**16**	**269**	**22**	**1.254**	**1.054**	**43**	**12**
Centros urbanos	664	12	128	6	315	202	1	---
Centros rurales	2.006	4	141	16	939	852	42	12
Páez	**3.253**	—	**27**	**3**	**141**	**2.916**	**138**	**28**
Centros urbanos	186	—	—	—	—	186	—	—
Centros rurales	3.067	—	27	3	141	2.730	138	28
Perijá	**3.645**	**12**	**252**	**79**	**1.541**	**1.693**	**15**	**53**
Centros urbanos	2.547	12	220	75	1.154	1.052	10	24
Centros rurales	1.098	—	32	4	387	641	5	29

(concluye)

Cuadro 30 (conclusión). — **Viviendas familiares en los centros poblados urbanos y rurales por entidades federales y distritos clasificadas según el material predominante en el techo**

ENTIDADES FEDERALES Y DISTRITOS	TOTAL DE VIVIENDAS	Platabanda	Teja	Asbesto-Cemento	Lámina metálica y similares	Paja, palma o similares	Madera y otros materiales	No indicado
Sucre	**2.722**	**38**	**193**	**33**	**789**	**1.631**	**8**	**30**
Centros urbanos	1.013	30	133	30	431	380	3	6
Centros rurales	1.709	8	60	3	358	1.251	5	24
Urdaneta	**2.038**	**7**	**467**	**13**	**943**	**568**	**10**	**30**
Centros urbanos	1.829	7	423	11	842	522	7	17
Centros rurales	209	—	44	2	101	46	3	13
TERRITORIO FEDERAL AMAZONAS	**1.360**	—	**5**	**47**	**275**	**974**	**1**	**58**
Centros urbanos	**460**	—	**4**	**45**	**262**	**141**	**1**	**7**
Centros rurales	**900**	—	**1**	**2**	**13**	**833**	—	**51**
Dpto. Atabapo	**224**	—	**1**	—	**11**	**205**	—	**7**
Centros urbanos	—	—	—	—	—	—	—	—
Centros rurales	224	—	1	—	11	205	—	7
Dpto. Atures	**751**	—	**4**	**45**	**263**	**406**	**1**	**32**
Centros urbanos	460	—	4	45	262	141	1	7
Centros rurales	291	—	—	—	1	265	—	25
Dpto. Casiquiare	**245**	—	—	**1**	**1**	**234**	—	**9**
Centros urbanos	—	—	—	—	—	—	—	—
Centros rurales	245	—	—	1	1	234	—	9
Dpto. Río Negro	**140**	—	—	**1**	—	**129**	—	**10**
Centros urbanos	—	—	—	—	—	—	—	—
Centros rurales	140	—	—	1	—	129	—	10
TERRITORIO FEDERAL DELTA AMACURO	**5.524**	**7**	**38**	**5**	**907**	**4.355**	**18**	**194**
Centros urbanos	**1.637**	**5**	**10**	**2**	**774**	**788**	**1**	**57**
Centros rurales	**3.887**	**2**	**28**	**3**	**133**	**3.567**	**17**	**137**
Dpto. Antonio Díaz	**948**	—	**23**	**2**	**6**	**896**	**8**	**13**
Centros urbanos	—	—	—	—	—	—	—	—
Centros rurales	948	—	23	2	6	896	8	13
Dpto. Pedernales	**728**	—	**3**	**1**	**113**	**550**	**5**	**56**
Centros urbanos	323	—	3	—	100	193	—	27
Centros rurales	405	—	—	1	13	357	5	29
Dpto. Tucupita	**3.848**	**7**	**12**	**2**	**788**	**2.909**	**5**	**125**
Centros urbanos	1.314	5	7	2	674	595	1	30
Centros rurales	2.534	2	5	—	114	2.314	4	95
DEPENDENCIAS FEDERALES	**104**	—	**1**	**1**	**84**	**17**	—	**1**
Centros urbanos	—	—	—	—	—	—	—	—
Centros rurales	**104**	—	**1**	**1**	**84**	**17**	—	**1**

Cuadro 31. — Viviendas familiares por entidades federales clasificadas según el material predominante en las paredes, con indicación del número de personas que las ocupaban

ENTIDADES FEDERALES	TOTALES	Ladrillo, cemento, etc. (1)	Adobe o tapia	Madera (2)	Bahareque	Otros materiales	No indicado
VENEZUELA							
Viviendas	**875.704**	**148.161**	**149.253**	**66.524**	**466.004**	**31.731**	**14.031**
Personas	**4.674.332**	**802.241**	**811.714**	**329.047**	**2.500.470**	**162.749**	**68.111**
Distrito Federal							
Viviendas	122.302	58.628	34.099	14.700	8.847	2.952	3.076
Personas	628.632	312.663	177.440	68.096	43.850	13.546	13.037
Estados:							
Anzoátegui							
Viviendas	44.365	6.689	1.533	3.568	29.908	2.044	623
Personas	227.252	33.458	8.081	17.064	156.199	9.412	3.038
Apure							
Viviendas	14.665	261	719	519	11.207	1.416	543
Personas	83.706	1.541	4.361	4.196	63.706	7.014	2.888
Aragua							
Viviendas	35.171	5.912	11.710	1.052	15.222	650	625
Personas	175.432	31.294	59.227	4.744	74.516	2.965	2.686
Barinas							
Viviendas	14.748	246	1.302	1.186	10.373	1.455	186
Personas	75.823	1.272	6.779	5.840	54.338	6.733	861
Bolívar							
Viviendas	22.195	1.344	410	1.156	17.917	984	384
Personas	115.807	6.806	2.182	6.380	94.147	4.282	2.010
Carabobo							
Viviendas	45.519	7.102	15.342	3.687	17.634	1.143	611
Personas	227.821	34.069	80.217	17.881	87.507	5.657	2.490
Cojedes							
Viviendas	10.042	164	1.029	429	7.853	445	122
Personas	50.636	826	5.539	2.031	39.566	2.093	581
Falcón							
Viviendas	44.774	5.148	5.097	2.074	30.995	734	726
Personas	244.505	26.913	29.047	10.593	170.516	3.831	3.605
Guárico							
Viviendas	29.493	1.006	1.616	2.949	21.506	2.046	370
Personas	151.927	5.514	8.404	14.551	110.904	10.681	1.873
Lara							
Viviendas	61.361	4.857	10.843	2.419	40.864	1.558	820
Personas	341.969	28.294	60.107	13.528	227.379	8.076	4.585
Mérida							
Viviendas	34.829	2.001	11.879	1.141	18.775	785	248
Personas	198.881	12.378	70.154	6.284	104.513	4.156	1.396

(concluye)

Cuadro 31 (conclusión). — **Viviendas familiares por entidades federales clasificadas según el material predominante en las paredes, con indicación del número de personas que las ocupaban**

ENTIDADES FEDERALES	TOTALES	Ladrillo, cemento, etc. (1)	Adobe o tapia	Madera (2)	Bahareque	Otros materiales	No indicado
Miranda							
Viviendas	52.015	8.691	7.016	2.832	31.976	1.068	432
Personas	260.679	46.153	36.410	12.564	158.338	5.173	2.041
Monagas							
Viviendas	31.148	4.900	773	716	22.912	1.102	745
Personas	167.089	26.196	4.305	3.494	124.446	5.745	2.903
Nueva Esparta							
Viviendas	13.625	3.742	1.115	62	8.209	433	64
Personas	73.350	21.456	6.105	296	42.893	2.257	343
Portuguesa							
Viviendas	21.185	491	2.088	2.452	14.834	1.089	231
Personas	108.832	2.322	10.998	11.368	78.027	5.098	1.019
Sucre							
Viviendas	55.553	3.432	1.308	895	47.164	1.876	878
Personas	320.704	20.304	7.578	5.124	272.755	10.326	4.617
Táchira							
Viviendas	49.025	2.550	16.930	1.573	26.860	489	623
Personas	278.999	15.520	98.066	8.635	150.643	2.627	3.508
Trujillo							
Viviendas	49.305	1.413	7.050	3.120	36.914	324	484
Personas	261.211	8.110	39.187	16.091	193.390	1.660	2.773
Yaracuy							
Viviendas	24.961	1.054	5.386	1.016	16.939	219	347
Personas	124.407	5.242	27.245	4.567	84.574	1.055	1.724
Zulia							
Viviendas	92.435	28.034	11.807	17.515	25.195	8.290	1.594
Personas	515.650	159.149	69.047	85.457	146.341	47.000	8.656
Territorios Federales:							
Amazonas							
Viviendas	1.360	77	87	227	886	30	53
Personas	9.397	324	587	2.348	5.633	193	312
Delta Amacuro							
Viviendas	5.524	404	113	1.172	3.002	588	245
Personas	31.041	2.346	644	7.574	16.222	3.093	1.162
Dependencias Federales:							
Viviendas	104	15	1	64	12	11	1
Personas	582	91	4	341	67	76	3

(1) Incluye concreto en todas sus formas.
(2) En cualquier forma.

Cuadro 32. — Viviendas familiares en las capitales de entidad federal, clasificadas según el material predominante en las paredes

CAPITALES DE ENTIDAD FEDERAL	TOTAL DE VIVIENDAS	Ladrillo, cemento, etc. (1)	Adobe o tapia	Madera (2)	Bahareque	Otros materiales	No indicado
Caracas (3)	84.405	43.833	23.728	10.057	2.495	1.873	2.419
Barcelona	4.510	776	555	97	2.837	186	59
San Fernando	2.141	210	167	42	1.639	41	42
Maracay	11.270	3.728	5.187	230	1.640	246	239
Barinas	1.617	198	635	32	682	34	36
Ciudad Bolívar	5.272	1.000	324	60	3.712	82	94
Valencia	15.244	2.109	10.025	157	2.528	217	208
San Carlos	1.355	66	285	16	975	8	5
Coro	4.565	633	2.763	43	1.019	14	93
San Juan de los Morros	1.992	370	172	18	1.391	17	24
Barquisimeto	17.373	4.388	5.218	122	7.026	230	389
Mérida	3.351	1.240	1.449	13	599	15	35
Los Teques	2.844	578	1.186	36	964	45	35
Maturín	4.136	800	257	100	2.844	69	66
La Asunción	771	103	316	—	331	17	4
Guanare	1.222	90	218	111	773	19	11
Cumaná	7.016	723	224	115	5.550	285	119
San Cristóbal	8.483	1.238	6.289	20	802	16	118
Trujillo	1.917	138	1.000	13	748	9	9
San Felipe	3.052	518	1.456	39	976	8	55
Maracaibo	37.974	13.566	6.345	7.055	8.760	1.533	715
Puerto Ayacucho	460	77	12	24	322	15	10
Tucupita	1.314	337	49	69	704	124	31

(1) Incluye concreto en todas sus formas.
(2) En cualquier forma.
(3) Ciudad de Caracas, integrada por las parroquias del Departamento Libertador (D. F.) tradicionalmente denominadas "urbanas". Para la integración de su Area Metropolitana como Capital de la República, véase el cuadro 52 en la parte A del Resumen General de la República, correspondiente a población.

Cuadro 33. — **Viviendas familiares por entidades federales y distritos, clasificadas según el material predominante en las paredes**

ENTIDADES FEDERALES Y DISTRITOS	TOTAL DE VIVIENDAS	Ladrillo, cemento, etc. (1)	Adobe o tapia	Madera (2)	Bahareque	Otros materiales	No indicado
DISTRITO FEDERAL	**122.302**	**58.628**	**34.099**	**14.700**	**8.847**	**2.952**	**3.076**
Dpto. Libertador	107.369	54.738	30.404	12.207	4.762	2.395	2.863
Dpto. Vargas	14.933	3.890	3.695	2.493	4.085	557	213
ESTADO ANZOATEGUI	**44.365**	**6.689**	**1.533**	**3.568**	**29.908**	**2.044**	**623**
Aragua	4.218	116	93	618	3.048	236	107
Bolívar	8.310	920	568	517	5.817	389	99
Bruzual	2.339	10	2	242	1.954	97	34
Cagigal	930	2	1	316	595	9	7
Freites	6.129	1.650	128	176	3.768	348	59
Independencia	1.989	26	28	21	1.739	139	36
Libertad	860	7	2	15	815	18	3
Miranda	2.370	24	6	163	2.052	102	23
Monagas	1.613	3	6	20	1.360	216	8
Peñalver	2.054	26	4	253	1.702	24	45
Simón Rodríguez	6.490	1.102	270	270	4.699	67	82
Sotillo	7.063	2.803	425	957	2.359	399	120
ESTADO APURE	**14.665**	**261**	**719**	**519**	**11.207**	**1.416**	**543**
Achaguas	2.873	15	88	29	2.187	444	110
Muñoz	1.989	12	42	26	1.739	117	53
Páez	2.635	5	130	77	2.047	314	62
San Fernando	7.168	229	459	387	5.234	541	318
ESTADO ARAGUA	**35.171**	**5.912**	**11.710**	**1.052**	**15.222**	**650**	**625**
Girardot	13.644	3.888	5.761	313	3.110	299	273
Mariño	3.422	490	1.348	32	1.345	102	105
Ricaurte	7.658	588	2.509	64	4.285	65	147
San Casimiro	1.659	19	145	8	1.466	10	11
San Sebastián	1.190	29	41	55	1.028	25	12
Sucre	2.472	480	1.372	27	535	47	11
Urdaneta	1.270	9	73	466	677	36	9
Zamora	3.856	409	461	87	2.776	66	57
ESTADO BARINAS	**14.748**	**246**	**1.302**	**1.186**	**10.373**	**1.455**	**186**
Arismendi	2.365	6	336	523	1.344	130	26
Barinas	2.602	204	651	35	1.497	161	54
Bolívar	2.994	10	93	35	2.774	67	15
Obispos	1.880	10	44	112	1.432	271	11
Pedraza	2.272	8	149	92	1.794	196	33
Rojas	1.407	1	5	168	924	283	26
Sosa	1.228	7	24	221	608	347	21
ESTADO BOLIVAR	**22.195**	**1.344**	**410**	**1.156**	**17.917**	**984**	**384**
Cedeño	2.409	12	11	138	1.966	183	99
Heres	7.492	1.013	329	160	5.565	273	152
Piar	6.094	254	46	369	5.189	176	60
Roscio	5.317	60	20	467	4.528	179	63
Sucre	883	5	4	22	669	173	10

(continúa)

Cuadro 33 (continuación). — **Viviendas familiares por entidades federales y distritos, clasificadas según el material predominante en las paredes**

ENTIDADES FEDERALES Y DISTRITOS	TOTAL DE VIVIENDAS	Ladrillo, cemento, etc. (1)	Adobe o tapia	Madera (2)	Bahareque	Otros materiales	No indicado
ESTADO CARABOBO	**45.519**	**7.102**	**15.342**	**3.687**	**17.634**	**1.143**	**611**
Bejuma	2.561	138	796	431	1.178	9	9
Carlos Arvelo	5.987	547	661	875	3.730	92	82
Guacara	4.203	154	1.418	17	2.507	64	43
Montalbán	2.691	37	1.038	12	1.564	5	35
Puerto Cabello	8.996	3.946	565	1.917	2.280	131	157
Valencia	21.081	2.280	10.864	435	6.375	842	285
ESTADO COJEDES	**10.042**	**164**	**1.029**	**429**	**7.853**	**445**	**122**
Anzoátegui	365	5	7	5	271	72	5
Falcón	2.548	13	489	13	1.865	135	33
Girardot	650	13	48	31	547	4	7
Pao	1.161	5	44	65	1.017	18	12
Ricaurte	348	1	7	136	193	11	—
San Carlos	3.517	109	297	162	2.773	130	46
Tinaco	1.453	18	137	17	1.187	75	19
ESTADO FALCON	**44.774**	**5.148**	**5.097**	**2.074**	**30.995**	**734**	**726**
Acosta	3.143	53	33	191	2.799	52	15
Bolívar	1.878	19	234	180	1.383	43	19
Buchivacoa	2.861	54	35	124	2.602	30	16
Colina	1.721	90	54	5	1.561	1	10
Democracia	2.729	43	57	156	2.431	12	30
Falcón	10.665	3.521	1.421	80	4.922	366	355
Federación	5.136	64	102	121	4.691	107	51
Mauroa	1.613	23	5	46	1.484	32	23
Miranda	6.314	646	2.972	47	2.522	28	99
Petit	2.043	10	8	46	1.943	30	6
Silva	2.344	322	40	1.032	889	17	44
Zamora	4.327	303	136	46	3.768	16	58
ESTADO GUARICO	**29.493**	**1.006**	**1.616**	**2.949**	**21.506**	**2.046**	**370**
Infante	6.200	245	221	265	4.929	455	85
Mellado	1.008	27	79	185	673	31	13
Miranda	5.237	106	637	130	4.132	156	76
Monagas	4.519	102	380	309	3.498	153	77
Ribas	2.640	30	14	722	1.695	169	10
Roscio	3.831	398	246	236	2.811	84	56
Zaraza	6.058	98	39	1.102	3.768	998	53
ESTADO LARA	**61.361**	**4.857**	**10.843**	**2.419**	**40.864**	**1.558**	**820**
Crespo	4.027	79	533	45	3.336	3	31
Iribarren	23.399	4.488	5.533	1.814	1.0734	263	567
Jiménez	5.837	30	928	119	4.552	162	46
Morán	9.078	92	599	67	7.412	865	43
Palavecino	2.626	47	654	62	1.800	43	20
Torres	11.171	111	2.296	196	8.382	105	81
Urdaneta	5.223	10	300	116	4.648	117	32

(continúa)

Cuadro 33 (continuación). — **Viviendas familiares por entidades federales y distritos, clasificadas según el material predominante en las paredes**

ENTIDADES FEDERALES Y DISTRITOS	TOTAL DE VIVIENDAS	Ladrillo, cemento, etc. (1)	Adobe o tapia	Madera (2)	Bahareque	Otros materiales	No indicado
ESTADO MERIDA	**34.829**	**2.001**	**11.879**	**1.141**	**18.775**	**785**	**248**
Campo Elías	5.263	148	2.003	257	2.766	66	23
Justo Briceño	2.275	22	376	255	1.325	287	10
Libertador	10.033	1.326	4.599	118	3.865	32	93
Miranda	2.130	28	837	53	1.077	118	17
Rangel	2.096	22	1.281	21	671	84	17
Rivas Dávila	2.684	17	964	179	1.462	52	10
Sucre	3.748	18	767	121	2.777	45	20
Tovar	6.600	420	1.052	137	4.832	101	58
ESTADO MIRANDA	**52.015**	**8.691**	**7.016**	**2.832**	**31.976**	**1.068**	**432**
Acevedo	5.793	136	241	172	5.124	105	15
Brión	2.831	148	141	105	2.424	12	1
Guaicaipuro	7.709	737	1.727	123	4.957	98	67
Lander	4.985	205	516	81	4.151	16	16
Páez	3.913	51	161	222	3.251	146	82
Paz Castillo	4.670	146	880	585	2.856	196	7
Plaza	1.400	62	557	18	756	6	1
Sucre	14.315	6.944	1.970	1.221	3.588	368	224
Urdaneta	3.715	139	486	180	2.848	51	11
Zamora	2.684	123	337	125	2.021	70	8
ESTADO MONAGAS	**31.148**	**4.900**	**773**	**716**	**22.912**	**1.102**	**745**
Acosta	2.766	24	14	32	2.421	51	224
Bolívar	6.670	2.705	123	227	3.272	264	79
Caripe	2.650	61	13	89	2.306	116	65
Cedeño	2.819	33	149	15	2.408	171	43
Maturín	11.636	1.957	419	230	8.578	207	245
Piar	1.393	15	13	7	1.155	189	14
Sotillo	3.214	105	42	116	2.772	104	75
ESTADO NUEVA ESPARTA	**13.625**	**3.742**	**1.115**	**62**	**8.209**	**433**	**64**
Arismendi	2.011	293	468	2	1.194	32	22
Díaz	3.503	1.035	176	13	2.132	131	16
Gómez	2.211	194	146	9	1.857	2	3
Maneiro	1.486	634	102	4	649	92	5
Marcano	1.428	121	57	24	1.217	7	2
Mariño	2.986	1.465	166	10	1.160	169	16
ESTADO PORTUGUESA	**21.185**	**491**	**2.088**	**2.452**	**14.834**	**1.089**	**231**
Araure	3.581	56	393	197	2.849	61	25
Esteller	1.834	8	31	569	1.133	72	21
Guanare	3.132	142	243	548	1.942	240	17
Guanarito	797	—	28	224	232	303	10
Ospino	1.375	28	209	303	794	27	14
Páez	3.735	183	726	258	2.508	19	41
Sucre	4.714	19	335	105	3.970	206	79
Turén	2.017	55	123	248	1.406	161	24

(continúa)

Cuadro 33 (continuación). — **Viviendas familiares por entidades federales y distritos, clasificadas según el material predominante en las paredes**

ENTIDADES FEDERALES Y DISTRITOS	TOTAL DE VIVIENDAS	Ladrillo, cemento, etc. (1)	Adobe o tapia	Madera (2)	Bahareque	Otros materiales	No indicado
ESTADO SUCRE	**55.553**	**3.432**	**1.308**	**895**	**47.164**	**1.876**	**878**
Arismendi	8.483	350	358	126	7.404	152	93
Benítez	4.861	54	49	170	4.180	375	33
Bermúdez	9.234	891	363	205	7.499	168	108
Mariño	2.727	455	15	23	2.141	53	40
Mejía	2.604	13	20	36	2.467	36	32
Montes	5.653	83	173	69	5.083	163	82
Ribero	6.465	46	21	63	5.807	284	244
Sucre	12.379	919	252	176	10.173	630	229
Valdez	3.147	621	57	27	2.410	15	17
ESTADO TACHIRA	**49.025**	**2.550**	**16.930**	**1.573**	**26.860**	**489**	**623**
Ayacucho	4.245	135	966	123	2.947	25	49
Bolívar	3.475	110	1.123	18	2.126	16	82
Capacho	2.707	106	398	7	2.151	18	27
Cárdenas	5.417	160	2.640	21	2.527	21	48
Jáuregui	8.473	172	1.891	741	5.376	235	58
Junín	4.565	420	1.521	60	2.441	16	107
Lobatera	1.568	10	294	3	1.247	5	9
San Cristóbal	12.913	1.370	6.998	175	4.118	42	210
Uribante	5.662	67	1.099	425	3.927	111	33
ESTADO TRUJILLO	**49.305**	**1.413**	**7.050**	**3.120**	**36.914**	**324**	**484**
Betijoque	4.068	155	185	252	3.376	39	61
Boconó	11.338	119	1.484	249	9.378	35	73
Carache	8.377	49	869	79	7.141	127	112
Escuque	3.681	42	244	118	3.186	28	63
Trujillo	9.998	324	1.758	2.266	5.530	57	63
Urdaneta	3.962	20	853	92	2.977	5	15
Valera	7.881	704	1.657	64	5.326	33	97
ESTADO YARACUY	**24.961**	**1.054**	**5.386**	**1.016**	**16.939**	**219**	**347**
Bolívar	2.480	27	132	192	2.068	22	39
Bruzual	2.851	164	580	47	2.017	26	17
Nirgua	5.996	42	895	171	4.655	108	125
San Felipe	6.069	630	1.815	464	3.013	31	116
Sucre	2.607	56	613	17	1.884	4	33
Urachiche	1.731	51	248	9	1.395	26	2
Yaritagua	3.227	84	1.103	116	1.907	2	15
ESTADO ZULIA	**92.435**	**28.034**	**11.807**	**17.515**	**25.195**	**8.290**	**1.594**
Baralt	4.072	979	221	782	1.706	244	140
Bolívar	19.755	8.874	2.175	3.612	4.188	718	188
Colón	6.520	716	490	1.483	2.316	1.366	149
Mara	4.310	1.019	370	681	963	1.153	124
Maracaibo	43.450	14.703	7.288	8.273	10.495	1.905	786
Miranda	2.670	414	92	99	1.928	127	10
Páez	3.253	64	29	1.538	748	794	80
Perijá	3.645	450	424	213	2.145	358	55
Sucre	2.722	150	229	730	280	1.299	34
Urdaneta	2.038	665	489	104	426	326	28

(concluye)

Cuadro 33 (conclusión). — **Viviendas familiares por entidades federales y distritos, clasificadas según el material predominante en las paredes**

ENTIDADES FEDERALES Y DISTRITOS	TOTAL DE VIVIENDAS	Ladrillo, cemento, etc. (1)	Adobe o tapia	Madera (2)	Bahareque	Otros materiales	No indicado
TERRITORIO FEDERAL AMAZONAS	**1360**	**77**	**87**	**227**	**886**	**30**	**53**
Dpto. Atabapo	224	—	—	78	137	1	8
Dpto. Atures	751	77	12	148	454	25	35
Dpto. Casiquiare	245	—	75	—	158	4	8
Dpto. Río Negro	140	—	—	1	137	—	2
TERRITORIO FEDERAL DELTA AMACURO	**5.524**	**404**	**113**	**1.172**	**3.002**	**588**	**245**
Dpto. Antonio Díaz	948	3	16	695	150	59	25
Dpto. Pedernales	728	32	24	167	365	84	56
Dpto. Tucupita	3.848	369	73	310	2.487	445	164
DEPENDENCIAS FEDERALES	**104**	**15**	**1**	**64**	**12**	**11**	**1**

(1) Incluye concreto en todas sus formas.
(2) En cualquier forma.

Cuadro 34. — Viviendas familiares en los centros poblados urbanos y rurales, por entidades federales, clasificadas según el material predominante en las paredes

ENTIDADES FEDERALES	TOTAL DE VIVIENDAS	Ladrillo, cemento, etc. (1)	Adobe o tapia	Madera (2)	Bahareque	Otros materiales	No indicado
VENEZUELA	**875.704**	**148.161**	**149.253**	**66.524**	**466.004**	**31.731**	**14.031**
Centros urbanos	**467.337**	**136.946**	**116.977**	**35.481**	**157.660**	**12.246**	**8.027**
Centros rurales	**408.367**	**11.215**	**32.276**	**31.043**	**308.344**	**19.485**	**6.004**
Distrito Federal	**122.302**	**58.628**	**34.099**	**14.700**	**8.847**	**2.952**	**3.076**
Centros urbanos	117.124	58.318	33.441	14.233	5.298	2.828	3.006
Centros rurales	5.178	310	658	467	3.549	124	70
Estados:							
Anzoátegui	**44.365**	**6.689**	**1.533**	**3.568**	**29.908**	**2.044**	**623**
Centros urbanos	24.767	5.883	1.365	1.291	15.165	771	292
Centros rurales	19.598	806	168	2.277	14.743	1.273	331
Apure	**14.665**	**261**	**719**	**519**	**11.207**	**1.416**	**543**
Centros urbanos	2.694	212	187	54	2.129	62	50
Centros rurales	11.971	49	532	465	9.078	1.354	493
Aragua	**35.171**	**5.912**	**11.710**	**1.052**	**15.222**	**650**	**625**
Centros urbanos	23.148	4.751	10.331	350	7.002	373	341
Centros rurales	12.023	1.161	1.379	702	8.220	277	284
Barinas	**14.748**	**246**	**1.302**	**1.186**	**10.373**	**1.455**	**186**
Centros urbanos	3.318	209	817	74	2.118	54	46
Centros rurales	11.430	37	485	1.112	8.255	1.401	140
Bolívar	**22.195**	**1.344**	**410**	**1.156**	**17.917**	**984**	**384**
Centros urbanos	10.631	1.286	367	429	8.162	277	110
Centros rurales	11.564	58	43	727	9.755	707	274
Carabobo	**45.519**	**7.102**	**15.342**	**3.687**	**17.634**	**1.143**	**611**
Centros urbanos	29.596	6.184	13.395	1.933	7.273	403	408
Centros rurales	15.923	918	1.947	1.754	10.361	740	203
Cojedes	**10.042**	**164**	**1.029**	**429**	**7.853**	**445**	**122**
Centros urbanos	3.112	86	805	35	2.151	22	13
Centros rurales	6.930	78	224	394	5.702	423	109
Falcón	**44.774**	**5.148**	**5.097**	**2.074**	**30.995**	**734**	**726**
Centros urbanos	15.605	4.083	4.066	752	6.032	198	474
Centros rurales	29.169	1.065	1.031	1.322	24.963	536	252
Guárico	**29.493**	**1.006**	**1.616**	**2.949**	**21.506**	**2.046**	**370**
Centros urbanos	11.424	831	1.045	651	8.369	402	126
Centros rurales	18.069	175	571	2.298	13.137	1.644	244
Lara	**61.361**	**4.857**	**10.843**	**2.419**	**40.864**	**1.558**	**820**
Centros urbanos	26.045	4.648	8.737	235	11.049	921	455
Centros rurales	35.316	209	2.106	2.184	29.815	637	365
Mérida	**34.829**	**2.001**	**11.879**	**1.141**	**18.775**	**785**	**248**
Centros urbanos	7.140	1.701	3.233	57	2.046	34	69
Centros rurales	27.689	300	8.646	1.084	16.729	751	179

(concluye)

Cuadro 34 (conclusión). — **Viviendas familiares en los centros poblados urbanos y rurales, por entidades federales, clasificadas según el material predominante en las paredes**

ENTIDADES FEDERALES	TOTAL DE VIVIENDAS	Ladrillo, cemento, etc. (1)	Adobe o tapia	Madera (2)	Bahareque	Otros materiales	No indicado
Miranda	**52.015**	**8.691**	**7.016**	**2.832**	**31.976**	**1.068**	**432**
Centros urbanos	24.000	8.049	5.297	1.470	8.496	432	256
Centros rurales	28.015	642	1.719	1.362	23.480	636	176
Monagas	**31.148**	**4.900**	**773**	**716**	**22.912**	**1.102**	**745**
Centros urbanos	15.350	4.635	592	384	9.208	243	288
Centros rurales	15.798	265	181	332	13.704	859	457
Nueva Esparta	**13.625**	**3.742**	**1.115**	**62**	**8.209**	**433**	**64**
Centros urbanos	8.866	2.890	815	44	4.837	248	32
Centros rurales	4.759	852	300	18	3.372	185	32
Portuguesa	**21.185**	**491**	**2.088**	**2.452**	**14.834**	**1.089**	**231**
Centros urbanos	7.637	376	1.419	380	5.278	106	78
Centros rurales	13.548	115	669	2.072	9.556	983	153
Sucre	**55.553**	**3.432**	**1.308**	**895**	**47.164**	**1.876**	**878**
Centros urbanos	21.477	2.863	1.050	345	16.401	482	336
Centros rurales	34.076	569	258	550	30.763	1.394	542
Táchira	**49.025**	**2.550**	**16.930**	**1.573**	**26.860**	**489**	**623**
Centros urbanos	19.401	2.196	11.656	187	5.066	52	244
Centros rurales	29.624	354	5.274	1.386	21.794	437	379
Trujillo	**49.305**	**1.413**	**7.050**	**3.120**	**36.914**	**324**	**484**
Centros urbanos	12.773	1.057	3.386	128	8.043	54	105
Centros rurales	36.532	356	3.664	2.992	28.871	270	379
Yaracuy	**24.961**	**1.054**	**5.386**	**1.016**	**16.939**	**219**	**347**
Centros urbanos	10.744	868	4.387	101	5.229	37	122
Centros rurales	14.217	186	999	915	11.710	182	225
Zulia	**92.435**	**28.034**	**11.807**	**17.515**	**25.195**	**8.290**	**1.594**
Centros urbanos	70.388	25.374	10.501	12.148	17.217	4.024	1.124
Centros rurales	22.047	2.660	1.306	5.367	7.978	4.266	470
Territorios Federales:							
Amazonas	**1.360**	**77**	**87**	**227**	**886**	**30**	**53**
Centros urbanos	460	77	12	24	322	15	10
Centros rurales	900	—	75	203	564	15	43
Delta Amacuro	**5.524**	**404**	**113**	**1.172**	**3.002**	**588**	**245**
Centros urbanos	1.637	369	73	176	769	208	42
Centros rurales	3.887	35	40	996	2.233	380	203
Dependencias Federales	**104**	**15**	**1**	**64**	**12**	**11**	**1**
Centros urbanos	—	—	—	—	—	—	—
Centros rurales	104	15	1	64	12	11	1

(1) Incluye concreto en todas sus formas.
(2) En cualquier forma.

Cuadro 35. — Viviendas familiares en los centros poblados urbanos y rurales por entidades federales y distritos, clasificadas según el material predominante en las paredes

ENTIDADES FEDERALES Y DISTRITOS	TOTAL DE VIVIENDAS	Ladrillo cemento etc. (1)	Adobe o tapia	Madera (2)	Bahareque	Otros materiales	No indicado
VENEZUELA	**875.704**	**148.161**	**149.253**	**66.524**	**466.004**	**31.731**	**14.031**
Centros urbanos	**467.337**	**136.946**	**116.977**	**35.481**	**157.660**	**12.246**	**8.027**
Centros rurales	**408.367**	**11.215**	**32.276**	**31.043**	**308.344**	**19.485**	**6.004**
DISTRITO FEDERAL	**122.302**	**58.628**	**34.099**	**14.700**	**8.847**	**2.952**	**3.076**
Centros urbanos	**117.124**	**58.318**	**33.441**	**14.233**	**5.298**	**2.828**	**3.006**
Centros rurales	**5.178**	**310**	**658**	**467**	**3.549**	**124**	**70**
Dpto. Libertador	**107.369**	**54.738**	**30.404**	**12.207**	**4.762**	**2.395**	**2.863**
Centros urbanos	105.627	54.545	29.985	11.930	4,005	2.329	2.833
Centros rurales	1.742	193	419	277	757	66	30
Dpto. Vargas	**14.933**	**3.890**	**3.695**	**2.493**	**4.085**	**557**	**213**
Centros urbanos	11.497	3.773	3.456	2.303	1.293	499	173
Centros rurales	3.436	117	239	190	2.792	58	40
ESTADO ANZOATEGUI	**44.365**	**6.689**	**1.533**	**3.568**	**29.908**	**2.044**	**623**
Centros urbanos	**24.767**	**5.883**	**1.365**	**1.291**	**15.165**	**771**	**292**
Centros rurales	**19.598**	**806**	**168**	**2.277**	**14.743**	**1.273**	**331**
Aragua	**4.218**	**116**	**93**	**618**	**3.048**	**236**	**107**
Centros urbanos	1.689	85	45	55	1.460	31	13
Centros rurales	2.529	31	48	563	1.588	205	94
Bolívar	**8.310**	**920**	**568**	**517**	**5.817**	**389**	**99**
Centros urbanos	4.510	776	555	97	2.837	186	59
Centros rurales	3.800	144	13	420	2.980	203	40
Bruzual	**2.339**	**10**	**2**	**242**	**1.954**	**97**	**34**
Centros urbanos	464	6	1	9	447	1	—
Centros rurales	1.875	4	1	233	1.507	96	34
Cagigal	**930**	**2**	**1**	**316**	**595**	**9**	**7**
Centros urbanos	187	1	—	4	180	—	2
Centros rurales	743	1	1	312	415	9	5
Freites	**6.129**	**1.650**	**128**	**176**	**3.768**	**348**	**59**
Centros urbanos	3.678	1.527	92	132	1.743	156	28
Centros rurales	2.451	123	36	44	2.025	192	31
Independencia	**1.989**	**26**	**28**	**21**	**1.739**	**139**	**36**
Centros urbanos	562	22	21	8	494	1	16
Centros rurales	1.427	4	7	13	1.245	138	20
Libertad	**860**	**7**	**2**	**15**	**815**	**18**	**3**
Centros urbanos	289	2	1	—	281	3	2
Centros rurales	571	5	1	15	534	15	1

(continúa)

Cuadro 35 (continuación). — **Viviendas familiares en los centros poblados urbanos y rurales por entidades federales y distritos, clasificadas según el material predominante en las paredes**

ENTIDADES FEDERALES Y DISTRITOS	TOTAL DE VIVIENDAS	Ladrillo, cemento, etc. (1)	Adobe o tapia	Madera (2)	Bahareque	Otros materiales	No indicado
Miranda	**2.370**	**24**	**6**	**163**	**2.052**	**102**	**23**
Centros urbanos	870	14	5	19	828	2	2
Centros rurales	1.500	10	1	144	1.224	100	21
Monagas	**1.613**	**3**	**6**	**20**	**1.360**	**216**	**8**
Centros urbanos	—	—	—	—	—	—	—
Centros rurales	1.613	3	6	20	1.360	216	8
Peñalver	**2.054**	**26**	**4**	**253**	**1.702**	**24**	**45**
Centros urbanos	608	16	4	21	561	2	4
Centros rurales	1.446	10	—	232	1.141	22	41
Simón Rodríguez	**6.490**	**1.102**	**270**	**270**	**4.699**	**67**	**82**
Centros urbanos	6.101	972	268	268	4.457	61	75
Centros rurales	389	130	2	2	242	6	7
Sotillo	**7.063**	**2.803**	**425**	**957**	**2.359**	**399**	**120**
Centros urbanos	5.809	2.462	373	678	1.877	328	91
Centros rurales	1.254	341	52	279	482	71	29
ESTADO APURE	**14.665**	**261**	**719**	**519**	**11.207**	**1.416**	**543**
Centros urbanos	**2.694**	**212**	**187**	**54**	**2.129**	**62**	**50**
Centros rurales	**11.971**	**49**	**532**	**465**	**9.078**	**1.354**	**493**
Achaguas	**2.873**	**15**	**88**	**29**	**2.187**	**444**	**110**
Centros urbanos	158	—	—	2	127	21	8
Centros rurales	2.715	15	88	27	2.060	423	102
Muñoz	**1.989**	**12**	**42**	**26**	**1.739**	**117**	**53**
Centros urbanos	—	—	—	—	—	—	—
Centros rurales	1.989	12	42	26	1.739	117	53
Páez	**2.635**	**5**	**130**	**77**	**2.047**	**314**	**62**
Centros urbanos	395	2	20	10	363	—	—
Centros rurales	2.240	3	110	67	1.684	314	62
San Fernando	**7.168**	**229**	**459**	**387**	**5.234**	**541**	**318**
Centros urbanos	2.141	210	167	42	1.639	41	42
Centros rurales	5.027	19	292	345	3.595	500	276
ESTADO ARAGUA	**35.171**	**5.912**	**11.710**	**1.052**	**15.222**	**650**	**625**
Centros urbanos	**23.148**	**4.751**	**10.331**	**350**	**7.002**	**373**	**341**
Centros rurales	**12.023**	**1.161**	**1.379**	**702**	**8.220**	**277**	**284**
Girardot	**13.644**	**3.888**	**5.761**	**313**	**3.110**	**299**	**273**
Centros urbanos	11.540	3.121	5.234	229	2.473	241	242
Centros rurales	2.104	767	527	84	637	58	31

(continúa)

Cuadro 35 (continuación). — **Viviendas familiares en los centros poblados urbanos y rurales por entidades federales y distritos, clasificadas según el material predominante en las paredes**

ENTIDADES FEDERALES Y DISTRITOS	TOTAL DE VIVIENDAS	Ladrillo, cemento, etc. (1)	Adobe o tapia	Madera (2)	Bahareque	Otros materiales	No indicado
Mariño	**3.422**	**490**	**1.348**	**32**	**1.345**	**102**	**105**
Centros urbanos	2.270	385	1.199	16	574	46	50
Centros rurales	1.152	105	149	16	771	56	55
Ricaurte	**7.658**	**588**	**2.509**	**64**	**4.285**	**65**	**147**
Centros urbanos	3.770	442	2.190	14	1.099	15	10
Centros rurales	3.888	146	319	50	3.186	50	137
San Casimiro	**1.659**	**19**	**145**	**8**	**1.466**	**10**	**11**
Centros urbanos	489	14	112	—	355	2	6
Centros rurales	1.170	5	33	8	1.111	8	5
San Sebastián	**1.190**	**29**	**41**	**55**	**1.028**	**25**	**12**
Centros urbanos	563	23	35	4	482	11	8
Centros rurales	627	6	6	51	546	14	4
Sucre	**2.472**	**480**	**1.372**	**27**	**535**	**47**	**11**
Centros urbanos	2.111	414	1.289	14	351	34	9
Centros rurales	361	66	83	13	184	13	2
Urdaneta	**1.270**	**9**	**73**	**466**	**677**	**36**	**9**
Centros urbanos	198	6	13	40	135	2	2
Centros rurales	1.072	3	60	426	542	34	7
Zamora	**3.856**	**409**	**461**	**87**	**2.776**	**66**	**57**
Centros urbanos	2.207	346	259	33	1.533	22	14
Centros rurales	1.649	63	202	54	1.243	44	43
ESTADO BARINAS	**14.748**	**246**	**1.302**	**1.186**	**10.373**	**1.455**	**186**
Centros urbanos	**3.318**	**209**	**817**	**74**	**2.118**	**54**	**46**
Centros rurales	**11.430**	**37**	**485**	**1.112**	**8.255**	**1.401**	**140**
Arismendi	**2.365**	**6**	**336**	**523**	**1.344**	**130**	**26**
Centros urbanos	178	—	41	—	134	—	3
Centros rurales	2.187	6	295	523	1.210	130	23
Barinas	**2.602**	**204**	**651**	**35**	**1.497**	**161**	**54**
Centros urbanos	1.617	198	635	32	682	34	36
Centros rurales	985	6	16	3	815	127	18
Bolívar	**2.994**	**10**	**93**	**35**	**2.774**	**67**	**15**
Centros urbanos	670	7	39	8	613	1	2
Centros rurales	2.324	3	54	27	2.161	66	13
Obispos	**1.880**	**10**	**44**	**112**	**1.432**	**271**	**11**
Centros urbanos	359	2	20	31	297	6	3
Centros rurales	1.521	8	24	81	1.135	265	8
Pedraza	**2.272**	**8**	**149**	**92**	**1.794**	**196**	**33**
Centros urbanos	249	1	81	1	161	4	1
Centros rurales	2.023	7	68	91	1.633	192	32

(continúa)

Cuadro 35 (continuación). — **Viviendas familiares en los centros poblados urbanos y rurales por entidades federales y distritos, clasificadas según el material predominante en las paredes**

ENTIDADES FEDERALES Y DISTRITOS	TOTAL DE VIVIENDAS	Ladrillo, cemento, etc. (1)	Adobe o tapia	Madera (2)	Bahareque	Otros materiales	No indicado
Rojas	**1.407**	**1**	**5**	**168**	**924**	**283**	**26**
Centros urbanos	245	1	1	2	231	9	1
Centros rurales	1.162	—	4	166	693	274	25
Sosa	**1.228**	**7**	**24**	**221**	**608**	**347**	**21**
Centros urbanos	—	—	—	—	—	—	—
Centros rurales	1.228	7	24	221	608	347	21
ESTADO BOLIVAR	**22.195**	**1.344**	**410**	**1.156**	**17.917**	**984**	**384**
Centros urbanos	**10.631**	**1286**	**367**	**429**	**8.162**	**277**	**110**
Centros rurales	**11.564**	**58**	**43**	**727**	**9.755**	**707**	**274**
Cedeño	**2.409**	**12**	**11**	**138**	**1.966**	**183**	**99**
Centros urbanos	314	8	2	1	283	18	2
Centros rurales	2.095	4	9	137	1.683	165	97
Heres	**7.492**	**1.013**	**329**	**160**	**5.565**	**273**	**152**
Centros urbanos	5.272	1.000	324	60	3.712	82	94
Centros rurales	2.220	13	5	100	1.853	191	58
Piar	**6.094**	**254**	**46**	**369**	**5.189**	**176**	**60**
Centros urbanos	2.361	231	24	126	1.959	11	10
Centros rurales	3.733	23	22	243	3.230	165	50
Roscio	**5.317**	**60**	**20**	**467**	**4.528**	**179**	**63**
Centros urbanos	2.684	47	17	242	2.208	166	4
Centros rurales	2.633	13	3	225	2.320	13	59
Sucre	**883**	**5**	**4**	**22**	**669**	**173**	**10**
Centros urbanos	—	—	—	—	—	—	—
Centros rurales	883	5	4	22	669	173	10
ESTADO CARABOBO	**45.519**	**7.102**	**15.342**	**3.687**	**17.634**	**1.143**	**611**
Centros urbanos	**29.596**	**6.184**	**13.395**	**1.933**	**7.273**	**403**	**408**
Centros rurales	**15.923**	**918**	**1.947**	**1.754**	**10.361**	**740**	**203**
Bejuma	**2.561**	**138**	**796**	**431**	**1178**	**9**	**9**
Centros urbanos	1.071	34	587	13	433	1	3
Centros rurales	1.490	104	209	418	745	8	6
Carlos Arvelo	**5.987**	**547**	**661**	**875**	**3.730**	**92**	**82**
Centros urbanos	1.914	132	394	18	1.307	41	22
Centros rurales	4.073	415	267	857	2.423	51	60
Guacara	**4.203**	**154**	**1.418**	**17**	**2.507**	**64**	**43**
Centros urbanos	2.982	138	1.291	13	1.480	41	19
Centros rurales	1.221	16	127	4	1.027	23	24

(continúa)

Cuadro 35 (continuación). — **Viviendas familiares en los centros poblados urbanos y rurales por entidades federales y distritos, clasificadas según el material predominante en las paredes**

ENTIDADES FEDERALES Y DISTRITOS	TOTAL DE VIVIENDAS	Ladrillo, cemento, etc. (1)	Adobe o tapia	Madera (2)	Bahareque	Otros materiales	No indicado
Montalbán	**2.691**	**37**	**1.038**	**12**	**1.564**	**5**	**35**
Centros urbanos	1.384	36	771	9	554	3	11
Centros rurales	1.307	1	267	3	1.010	2	24
Puerto Cabello	**8.996**	**3.946**	**565**	**1.917**	**2.280**	**131**	**157**
Centros urbanos	6.839	3.731	240	1.723	902	98	145
Centros rurales	2.157	215	325	194	1.378	33	12
Valencia	**21.081**	**2.280**	**10.864**	**435**	**6.375**	**842**	**285**
Centros urbanos	15.406	2.113	10.112	157	2597	219	208
Centros rurales	5.675	167	752	278	3.778	623	77
ESTADO COJEDES	**10.042**	**164**	**1.029**	**429**	**7.853**	**445**	**122**
Centros urbanos	**3.112**	**86**	**805**	**35**	**2.151**	**22**	**13**
Centros rurales	**6.930**	**78**	**224**	**394**	**5.702**	**423**	**109**
Anzoátegui	**365**	**5**	**7**	**5**	**271**	**72**	**5**
Centros urbanos	—	—	—	—	—	—	—
Centros rurales	365	5	7	5	271	72	5
Falcón	**2.548**	**13**	**489**	**13**	**1.865**	**135**	**33**
Centros urbanos	1.104	9	421	—	668	5	1
Centros rurales	1.444	4	68	13	1.197	130	32
Girardot	**650**	**13**	**48**	**31**	**547**	**4**	**7**
Centros urbanos	—	—	—	—	—	—	—
Centros rurales	650	13	48	31	547	4	7
Pao	**1.161**	**5**	44	**65**	**1.017**	**18**	**12**
Centros urbanos	—	—	—	—	—	—	—
Centros rurales	1.161	5	44	65	1.017	18	12
Ricaurte	**348**	**1**	**7**	**136**	**193**	**11**	—
Centros urbanos	—	—	—	—	—	—	—
Centros rurales	348	1	7	136	193	11	—
San Carlos	**3.517**	**109**	**297**	**162**	**2.773**	**130**	**46**
Centros urbanos	1.594	66	285	21	1.207	8	7
Centros rurales	1.923	43	12	141	1.566	122	39
Tinaco	**1.453**	**18**	**137**	**17**	**1.187**	**75**	**19**
Centros urbanos	414	11	99	14	276	9	5
Centros rurales	1.039	7	38	3	911	66	14
ESTADO FALCON	**44.774**	**5.148**	**5.097**	**2.074**	**30.995**	**734**	**726**
Centros urbanos	**15.605**	**4.083**	**4.066**	**752**	**6.032**	**198**	**474**
Centros rurales	**29.169**	**1.065**	**1.031**	**1.322**	**24.963**	**536**	**252**
Acosta	**3.143**	**53**	**33**	**191**	**2.799**	**52**	**15**
Centros urbanos	200	3	—	4	192	—	1
Centros rurales	2.943	50	33	187	2.607	52	14

(continúa)

Cuadro 35 (continuación). — **Viviendas familiares en los centros poblados urbanos y rurales por entidades federales y distritos, clasificadas según el material predominante en las paredes**

ENTIDADES FEDERALES Y DISTRITOS	TOTAL DE VIVIENDAS	Ladrillo, cemento, etc. (1)	Adobe o tapia	Madera (2)	Bahareque	Otros materiales	No indicado
Bolívar	**1.878**	**19**	**234**	**180**	**1.383**	**43**	**19**
Centros urbanos	394	10	30	23	316	12	3
Centros rurales	1.484	9	204	157	1.067	31	16
Buchivacoa	**2.861**	**54**	**35**	**124**	**2.602**	**30**	**16**
Centros urbanos	536	33	27	5	466	3	2
Centros rurales	2.325	21	8	119	2.136	27	14
Colina	**1.721**	**90**	**54**	**5**	**1.561**	**1**	**10**
Centros urbanos	362	67	17	1	274	—	3
Centros rurales	1.359	23	37	4	1.287	1	7
Democracia	**2.729**	**43**	**57**	**156**	**2.431**	**12**	**30**
Centros urbanos	312	6	35	3	268	—	—
Centros rurales	2.417	37	22	153	2.163	12	30
Falcón	**10.665**	**3.521**	**1.421**	**80**	**4.922**	**366**	**355**
Centros urbanos	5.415	2.815	1.010	41	1.084	147	318
Centros rurales	5.250	706	411	39	3.838	219	37
Federación	**5.136**	**64**	**102**	**121**	**4.691**	**107**	**51**
Centros urbanos	770	27	47	8	683	3	2
Centros rurales	4.366	37	55	113	4.008	104	49
Mauroa	**1.613**	**23**	**5**	**46**	**1.484**	**32**	**23**
Centros urbanos	605	9	3	24	545	8	16
Centros rurales	1.008	14	2	22	939	24	7
Miranda	**6.314**	**646**	**2.972**	**47**	**2.522**	**28**	**99**
Centros urbanos	4.565	633	2.763	43	1.019	14	93
Centros rurales	1.749	13	209	4	1.503	14	6
Petit	**2.043**	**10**	**8**	**46**	**1.943**	**30**	**6**
Centros urbanos	—	—	—	—	—	—	—
Centros rurales	2.043	10	8	46	1.943	30	6
Silva	**2.344**	**322**	**40**	**1.032**	**889**	**17**	**44**
Centros urbanos	1.402	312	36	590	445	4	15
Centros rurales	942	10	4	442	444	13	29
Zamora	**4.327**	**303**	**136**	**46**	**3.768**	**16**	**58**
Centros urbanos	1.044	168	98	10	740	7	21
Centros rurales	3.283	135	38	36	3.028	9	37
ESTADO GUARICO	**29.493**	**1.006**	**1.616**	**2.949**	**21.506**	**2.046**	**370**
Centros urbanos	**11.424**	**831**	**1.045**	**651**	**8.369**	**402**	**126**
Centros rurales	**18.069**	**175**	**571**	**2.298**	**13.137**	**1.644**	**244**
Infante	**6.200**	**245**	**221**	**265**	**4.929**	**455**	**85**
Centros urbanos	3.556	182	147	117	2.950	125	35
Centros rurales	2.644	63	74	148	1.979	330	50

(continúa)

Cuadro 35 (continuación). — **Viviendas familiares en los centros poblados urbanos y rurales por entidades federales y distritos, clasificadas según el material predominante en las paredes**

ENTIDADES FEDERALES Y DISTRITOS	TOTAL DE VIVIENDAS	Ladrillo, cemento, etc. (1)	Adobe o tapia	Madera (2)	Bahareque	Otros materiales	No indicado
Mellado	**1.008**	**27**	**79**	**185**	**673**	**31**	**13**
Centros urbanos	608	24	70	6	501	6	1
Centros rurales	400	3	9	179	172	25	12
Miranda	**5.237**	**106**	**637**	**130**	**4.132**	**156**	**76**
Centros urbanos	867	75	356	13	401	18	4
Centros rurales	4.370	31	281	117	3.731	138	72
Monagas	**4.519**	**102**	**380**	**309**	**3.498**	**153**	**77**
Centros urbanos	1.416	72	268	22	964	67	23
Centros rurales	3.103	30	112	287	2.534	86	54
Ribas	**2.640**	**30**	**14**	**722**	**1.695**	**169**	**10**
Centros urbanos	1.046	20	11	306	699	9	1
Centros rurales	1.594	10	3	416	996	160	9
Roscio	**3.831**	**398**	**246**	**236**	**2.811**	**84**	**56**
Centros urbanos	1.992	370	172	18	1.391	17	24
Centros rurales	1.839	28	74	218	1.420	67	32
Zaraza	**6.058**	**98**	**39**	**1.102**	**3.768**	**998**	**53**
Centros urbanos	1.939	88	21	169	1.463	160	38
Centros rurales	4.119	10	18	933	2.305	838	15
ESTADO LARA	**61.361**	**4.857**	**10.843**	**2.419**	**40.864**	**1.558**	**820**
Centros urbanos	**26.045**	**4.648**	**8.737**	**235**	**11.049**	**921**	**455**
Centros rurales	**35.316**	**209**	**2.106**	**2.184**	**29.815**	**637**	**365**
Crespo	**4.027**	**79**	**533**	**45**	**3.336**	**3**	**31**
Centros urbanos	974	65	416	4	471	—	18
Centros rurales	3.053	14	117	41	2.865	3	13
Iribarren	**23.399**	**4.488**	**5.533**	**1.814**	**10.734**	**263**	**567**
Centros urbanos	17.602	4.397	5.306	125	7.155	230	389
Centros rurales	5.797	91	227	1.689	3.579	33	178
Jiménez	**5.837**	**30**	**928**	**119**	**4.552**	**162**	**46**
Centros urbanos	1.089	15	512	3	551	1	7
Centros rurales	4.748	15	416	116	4.001	161	39
Morán	**9.078**	**92**	**599**	**67**	**7.412**	**865**	**43**
Centros urbanos	1.685	59	329	33	566	673	25
Centros rurales	7.393	33	270	34	6.846	192	18
Palavecino	**2.626**	**47**	**654**	**62**	**1.800**	**43**	**20**
Centros urbanos	1.011	32	430	49	497	1	2
Centros rurales	1.615	15	224	13	1.303	42	18
Torres	**11.171**	**111**	**2.296**	**196**	**8.382**	**105**	**81**
Centros urbanos	3.133	74	1.634	21	1.380	11	13
Centros rurales	8.038	37	662	175	7.002	94	68

(continúa)

Cuadro 35 (continuación). — **Viviendas familiares en los centros poblados urbanos y rurales por entidades federales y distritos, clasificadas según el material predominante en las paredes**

ENTIDADES FEDERALES Y DISTRITOS	TOTAL DE VIVIENDAS	Ladrillo, cemento, etc. (1)	Adobe o tapia	Madera (2)	Bahareque	Otros materiales	No indicado
Urdaneta	**5.223**	**10**	**300**	**116**	**4.648**	**117**	**32**
Centros urbanos	551	6	110	—	429	5	1
Centros rurales	4.672	4	190	116	4.219	112	31
ESTADO MERIDA	**34.829**	**2.001**	**11.879**	**1.141**	**18.775**	**785**	**248**
Centros urbanos	**7.140**	**1.701**	**3.233**	**57**	**2.046**	**34**	**69**
Centros rurales	**27.689**	**300**	**8.646**	**1.084**	**16.729**	**751**	**179**
Campo Elías	**5.263**	**148**	**2.003**	**257**	**2.766**	**66**	**23**
Centros urbanos	495	76	386	2	27	—	4
Centros rurales	4.768	72	1.617	255	2.739	66	19
Justo Briceño	**2.275**	**22**	**376**	**255**	**1.325**	**287**	**10**
Centros urbanos	—	—	—	—	—	—	—
Centros rurales	2.275	22	376	255	1.325	287	10
Libertador	**10.033**	**1.326**	**4.599**	**118**	**3.865**	**32**	**93**
Centros urbanos	3.557	1.240	1.546	14	700	21	36
Centros rurales	6.476	86	3.053	104	3.165	11	57
Miranda	**2.130**	**28**	**837**	**53**	**1.077**	**118**	**17**
Centros urbanos	381	16	298	5	58	—	4
Centros rurales	1.749	12	539	48	1.019	118	13
Rangel	**2.096**	**22**	**1.281**	**21**	**671**	**84**	**17**
Centros urbanos	—	—	—	—	—	—	—
Centros rurales	2.096	22	1.281	21	671	84	17
Rivas Dávila	**2.684**	**17**	**964**	**179**	**1.462**	**52**	**10**
Centros urbanos	—	—	—	—	—	—	—
Centros rurales	2.684	17	964	179	1.462	52	10
Sucre	**3.748**	**18**	**767**	**121**	**2.777**	**45**	**20**
Centros urbanos	413	5	245	2	161	—	—
Centros rurales	3.335	13	522	119	2.616	45	20
Tovar	**6.600**	**420**	**1.052**	**137**	**4.832**	**101**	**58**
Centros urbanos	2.294	364	758	34	1.100	13	25
Centros rurales	4.306	56	294	103	3.732	88	33
ESTADO MIRANDA	**52.015**	**8.691**	**7.016**	**2.832**	**31.976**	**1.068**	**432**
Centros urbanos	**24.000**	**8.049**	**5.297**	**1.470**	**8.496**	**432**	**256**
Centros rurales	**28.015**	**642**	**1.719**	**1.362**	**23.480**	**636**	**176**
Acevedo	**5.793**	**136**	**241**	**172**	**5.124**	**105**	**15**
Centros urbanos	814	67	158	1	562	12	14
Centros rurales	4.979	69	83	171	4.562	93	1

(continúa)

Cuadro 35 (continuación). — **Viviendas familiares en los centros poblados urbanos y rurales por entidades federales y distritos, clasificadas según el material predominante en las paredes**

ENTIDADES FEDERALES Y DISTRITOS	TOTAL DE VIVIENDAS	Ladrillo, cemento, etc. (1)	Adobe o tapia	Madera (2)	Bahareque	Otros materiales	No indicado
Brión	**2.831**	**148**	**141**	**105**	**2.424**	**12**	**1**
Centros urbanos	1.323	127	107	61	1.025	2	1
Centros rurales	1.508	21	34	44	1.399	10	—
Guaicaipuro	**7.709**	**737**	**1.727**	**123**	**4.957**	**98**	**67**
Centros urbanos	2.844	578	1.186	36	964	45	35
Centros rurales	4.865	159	541	87	3.993	53	32
Lander	**4.985**	**205**	**516**	**81**	**4.151**	**16**	**16**
Centros urbanos	1.313	132	371	23	771	10	6
Centros rurales	3.672	73	145	58	3.380	6	10
Páez	**3.913**	**51**	**161**	**222**	**3.251**	**146**	**82**
Centros urbanos	726	36	9	9	669	2	1
Centros rurales	3.187	15	152	213	2.582	144	81
Paz Castillo	**4.670**	**146**	**880**	**585**	**2.856**	**196**	**7**
Centros urbanos	1.951	110	748	172	896	20	5
Centros rurales	2.719	36	132	413	1.960	176	2
Plaza	**1.400**	**62**	**557**	**18**	**756**	**6**	**1**
Centros urbanos	717	43	431	2	240	—	1
Centros rurales	683	19	126	16	516	6	—
Sucre	**14.315**	**6.944**	**1.970**	**1.221**	**3.588**	**368**	**224**
Centros urbanos	12.155	6.793	1.715	1.155	1.976	332	184
Centros rurales	2.160	151	255	66	1.612	36	40
Urdaneta	**3.715**	**139**	**486**	**180**	**2.848**	**51**	**11**
Centros urbanos	1.115	79	384	7	639	2	4
Centros rurales	2.600	60	102	173	2.209	49	7
Zamora	**2.684**	**123**	**337**	**125**	**2.021**	**70**	**8**
Centros urbanos	1.042	84	188	4	754	7	5
Centros rurales	1.642	39	149	121	1.267	63	3
ESTADO MONAGAS	**31.148**	**4.900**	**773**	**716**	**22.912**	**1.102**	**745**
Centros urbanos	**15.350**	**4.635**	**592**	**384**	**9.208**	**243**	**288**
Centros rurales	**15.798**	**265**	**181**	**332**	**13.704**	**859**	**457**
Acosta	**2.766**	**24**	**14**	**32**	**2.421**	**51**	**224**
Centros urbanos	576	19	7	14	426	6	104
Centros rurales	2.190	5	7	18	1995	45	120
Bolívar	**6.670**	**2.705**	**123**	**227**	**3.272**	**264**	**79**
Centros urbanos	5.228	2.626	114	167	2.156	125	40
Centros rurales	1.442	79	9	60	1.116	139	39
Caripe	**2.650**	**61**	**13**	**89**	**2.306**	**116**	**65**
Centros urbanos	394	45	10	13	319	2	5
Centros rurales	2.256	16	3	76	1.987	114	60

(continúa)

Cuadro 35 (continuación). — **Viviendas familiares en los centros poblados urbanos y rurales por entidades federales y distritos, clasificadas según el material predominante en las paredes**

ENTIDADES FEDERALES Y DISTRITOS	TOTAL DE VIVIENDAS	Ladrillo, cemento, etc. (1)	Adobe o tapia	Madera (2)	Bahareque	Otros materiales	No indicado
Cedeño	**2.819**	**33**	**149**	**15**	**2.408**	**171**	**43**
Centros urbanos	772	21	86	—	647	4	14
Centros rurales	2.047	12	63	15	1.761	167	29
Maturín	**11.636**	**1.957**	**419**	**230**	**8.578**	**207**	**245**
Centros urbanos	7.507	1.895	355	182	4.865	90	120
Centros rurales	4.129	62	64	48	3.713	117	125
Piar	**1.393**	**15**	**13**	**7**	**1.155**	**189**	**14**
Centros urbanos	241	4	3	1	216	15	2
Centros rurales	1.152	11	10	6	939	174	12
Sotillo	**3.214**	**105**	**42**	**116**	**2.772**	**104**	**75**
Centros urbanos	632	25	17	7	579	1	3
Centros rurales	2.582	80	25	109	2.193	103	72
ESTADO NUEVA ESPARTA	**13.625**	**3.742**	**1.115**	**62**	**8.209**	**433**	**64**
Centros urbanos	**8.866**	**2.890**	**815**	**44**	**4.837**	**248**	**32**
Centros rurales	**4.759**	**852**	**300**	**18**	**3.372**	**185**	**32**
Arismendi	**2.011**	**293**	**468**	**2**	**1.194**	**32**	**22**
Centros urbanos	962	141	356	—	443	18	4
Centros rurales	1.049	152	112	2	751	14	18
Díaz	**3.503**	**1.035**	**176**	**13**	**2.132**	**131**	**16**
Centros urbanos	1.257	581	60	6	578	26	6
Centros rurales	2.246	454	116	7	1.554	105	10
Gómez	**2.211**	**194**	**146**	**9**	**1.857**	**2**	**3**
Centros urbanos	1.840	187	136	8	1.505	1	3
Centros rurales	371	7	10	1	352	1	—
Maneiro	**1.486**	**634**	**102**	**4**	**649**	**92**	**5**
Centros urbanos	979	431	74	2	423	44	5
Centros rurales	507	203	28	2	226	48	—
Marcano	**1.428**	**121**	**57**	**24**	**1.217**	**7**	**2**
Centros urbanos	1.287	119	51	20	1.089	7	1
Centros rurales	141	2	6	4	128	—	1
Mariño	**2.986**	**1.465**	**166**	**10**	**1.160**	**169**	**16**
Centros urbanos	2.541	1.431	138	8	799	152	13
Centros rurales	445	34	28	2	361	17	3
ESTADO PORTUGUESA	**21.185**	**491**	**2.088**	**2.452**	**14.834**	**1.089**	**231**
Centros urbanos	**7.637**	**376**	**1.419**	**380**	**5.278**	**106**	**78**
Centros rurales	**13.548**	**115**	**669**	**2.072**	**9.556**	**983**	**153**
Araure	**3.581**	**56**	**393**	**197**	**2.849**	**61**	**25**
Centros urbanos	1.311	46	252	34	965	8	6
Centros rurales	2.270	10	141	163	1.884	53	19

(continúa)

Cuadro 35 (continuación). — **Viviendas familiares en los centros poblados urbanos y rurales por entidades federales y distritos, clasificadas según el material predominante en las paredes**

ENTIDADES FEDERALES Y DISTRITOS	TOTAL DE VIVIENDAS	Ladrillo, cemento, etc. (1)	Adobe o tapia	Madera (2)	Bahareque	Otros materiales	No indicado
Esteller	**1.834**	**8**	**31**	**569**	**1.133**	**72**	**21**
Centros urbanos	464	7	22	27	395	10	3
Centros rurales	1.370	1	9	542	738	62	18
Guanare	**3.132**	**142**	**243**	**548**	**1.942**	**240**	**17**
Centros urbanos	1.222	90	218	111	773	19	11
Centros rurales	1.910	52	25	437	1.169	221	6
Guanarito	**797**	—	**28**	**224**	**232**	**303**	**10**
Centros urbanos	—	—	—	—	—	—	—
Centros rurales	797	—	28	224	232	303	10
Ospino	**1.375**	**28**	**209**	**303**	**794**	**27**	**14**
Centros urbanos	—	—	—	—	—	—	—
Centros rurales	1.375	28	209	303	794	27	14
Páez	**3.735**	**183**	**726**	**258**	**2.508**	**19**	**41**
Centros urbanos	3.180	181	719	165	2.058	19	38
Centros rurales	555	2	7	93	450	—	3
Sucre	**4.714**	**19**	**335**	**105**	**3.970**	**206**	**79**
Centros urbanos	847	12	110	12	671	28	14
Centros rurales	3.867	7	225	93	3.299	178	65
Turén	**2.017**	**55**	**123**	**248**	**1.406**	**161**	**24**
Centros urbanos	613	40	98	31	416	22	6
Centros rurales	1.404	15	25	217	990	139	18
ESTADO SUCRE	**55.553**	**3.432**	**1.308**	**895**	**47.164**	**1.876**	**878**
Centros urbanos	**21.477**	**2.863**	**1.050**	**345**	**16.401**	**482**	**336**
Centros rurales	**34.076**	**569**	**258**	**550**	**30.763**	**1.394**	**542**
Arismendi	**8.483**	**350**	**358**	**126**	**7.404**	**152**	**93**
Centros urbanos	1.958	250	307	10	1.371	13	7
Centros rurales	6.525	100	51	116	6.033	139	86
Benítez	**4.861**	**54**	**49**	**170**	**4.180**	**375**	**33**
Centros urbanos	777	22	9	9	723	10	4
Centros rurales	4.084	32	40	161	3.457	365	29
Bermúdez	**9.234**	**891**	**363**	**205**	**7.499**	**168**	**108**
Centros urbanos	4.869	860	285	120	3.503	59	42
Centros rurales	4.365	31	78	85	3.996	109	66
Mariño	**2.727**	**455**	**15**	**23**	**2.141**	**53**	**40**
Centros urbanos	997	361	10	9	586	12	19
Centros rurales	1.730	94	5	14	1.555	41	21
Mejía	**2.604**	**13**	**20**	**36**	**2.467**	**36**	**32**
Centros urbanos	698	13	20	16	636	11	2
Centros rurales	1.906	—	—	20	1.831	25	30

(continúa)

Cuadro 35 (continuación). — **Viviendas familiares en los centros poblados urbanos y rurales por entidades federales y distritos, clasificadas según el material predominante en las paredes**

ENTIDADES FEDERALES Y DISTRITOS	TOTAL DE VIVIENDAS	Ladrillo, cemento, etc. (1)	Adobe o tapia	Madera (2)	Bahareque	Otros materiales	No indicado
Montes	**5.653**	**83**	**173**	**69**	**5.083**	**163**	**82**
Centros urbanos	1.228	49	152	13	966	30	18
Centros rurales	4.425	34	21	56	4.117	133	64
Ribero	**6.465**	**46**	**21**	**63**	**5.807**	**284**	**244**
Centros urbanos	1.588	23	10	29	1.372	56	98
Centros rurales	4.877	23	11	34	4.435	228	146
Sucre	**12.379**	**919**	**252**	**176**	**10.173**	**630**	**229**
Centros urbanos	7.876	832	232	130	6.252	289	141
Centros rurales	4.503	87	20	46	3.921	341	88
Valdez	**3.147**	**621**	**57**	**27**	**2.410**	**15**	**17**
Centros urbanos	1.486	453	25	9	992	2	5
Centros rurales	1.661	168	32	18	1.418	13	12
ESTADO TACHIRA	**49.025**	**2.550**	**16.930**	**1.573**	**26.860**	**489**	**623**
Centros urbanos	**19.401**	**2.196**	**11.656**	**187**	**5.066**	**52**	**244**
Centros rurales	**29.624**	**354**	**5.274**	**1.386**	**21.794**	**437**	**379**
Ayacucho	**4.245**	**135**	**966**	**123**	**2.947**	**25**	**49**
Centros urbanos	1.619	123	737	31	715	4	9
Centros rurales	2.626	12	229	92	2.232	21	40
Bolívar	**3.475**	**110**	**1.123**	**18**	**2.126**	**16**	**82**
Centros urbanos	2.032	90	975	11	934	8	14
Centros rurales	1.443	20	148	7	1.192	8	68
Capacho	**2.707**	**106**	**398**	**7**	**2.151**	**18**	**27**
Centros urbanos	697	79	170	—	440	—	8
Centros rurales	2.010	27	228	7	1.711	18	19
Cárdenas	**5.417**	**160**	**2.640**	**21**	**2.527**	**21**	**48**
Centros urbanos	1.441	138	1.028	8	255	3	9
Centros rurales	3.976	22	1.612	13	2.272	18	39
Jáuregui	**8.473**	**172**	**1.891**	**741**	**5.376**	**235**	**58**
Centros urbanos	1.730	129	940	77	546	5	33
Centros rurales	6.743	43	951	664	4.830	230	25
Junín	**4.565**	**420**	**1.521**	**60**	**2.441**	**16**	**107**
Centros urbanos	1.839	360	851	31	552	6	39
Centros rurales	2.726	60	670	29	1.889	10	68
Lobatera	**1.568**	**10**	**294**	**3**	**1.247**	**5**	**9**
Centros urbanos	—	—	—	—	—	—	—
Centros rurales	1.568	10	294	3	1.247	5	9
San Cristóbal	**12.913**	**1.370**	**6.998**	**175**	**4.118**	**42**	**210**
Centros urbanos	9.149	1.257	6.601	23	1.123	17	128
Centros rurales	3.764	113	397	152	2.995	25	82

(continúa)

Cuadro 35 (continuación). — **Viviendas familiares en los centros poblados urbanos y rurales por entidades federales y distritos, clasificadas según el material predominante en las paredes**

ENTIDADES FEDERALES Y DISTRITOS	TOTAL DE VIVIENDAS	Ladrillo, cemento, etc. (1)	Adobe o tapia	Madera (2)	Bahareque	Otros materiales	No indicado
Uribante	**5.662**	**67**	**1.099**	**425**	**3.927**	**111**	**33**
Centros urbanos	894	20	354	6	501	9	4
Centros rurales	4.768	47	745	419	3.426	102	29
ESTADO TRUJILLO	**49.305**	**1.413**	**7.050**	**3.120**	**36.914**	**324**	**484**
Centros urbanos	**12.773**	**1.057**	**3.386**	**128**	**8.043**	**54**	**105**
Centros rurales	**36.532**	**356**	**3.664**	**2.992**	**28.871**	**270**	**379**
Betijoque	**4.068**	**155**	**185**	**252**	**3.376**	**39**	**61**
Centros urbanos	2.192	116	128	29	1.880	6	33
Centros rurales	1.876	39	57	223	1.496	33	28
Boconó	**11.338**	**119**	**1.484**	**249**	**9.378**	**35**	**73**
Centros urbanos	1.661	80	705	27	840	1	8
Centros rurales	9.677	39	779	222	8.538	34	65
Carache	**8.377**	**49**	**869**	**79**	**7.141**	**127**	**112**
Centros urbanos	652	29	179	1	426	16	1
Centros rurales	7.725	20	690	78	6.715	111	111
Escuque	**3.681**	**42**	**244**	**118**	**3.186**	**28**	**63**
Centros urbanos	754	12	31	1	707	—	3
Centros rurales	2.927	30	213	117	2.479	28	60
Trujillo	**9.998**	**324**	**1.758**	**2.266**	**5.530**	**57**	**63**
Centros urbanos	3.098	174	1.115	19	1.765	13	12
Centros rurales	6.900	150	643	2.247	3.765	44	51
Urdaneta	**3.962**	**20**	**853**	**92**	**2.977**	**5**	**15**
Centros urbanos	—	—	—	—	—	—	—
Centros rurales	3.962	20	853	92	2.977	5	15
Valera	**7.881**	**704**	**1.657**	**64**	**5.326**	**33**	**97**
Centros urbanos	4.416	646	1.228	51	2.425	18	48
Centros rurales	3.465	58	429	13	2.901	15	49
ESTADO YARACUY	**24.961**	**1.054**	**5.386**	**1.016**	**16.939**	**219**	**347**
Centros urbanos	**10.744**	**868**	**4.387**	**101**	**5.229**	**37**	**122**
Centros rurales	**14.217**	**186**	**999**	**915**	**11.710**	**182**	**225**
Bolívar	**2.480**	**27**	**132**	**192**	**2.068**	**22**	**39**
Centros urbanos	811	27	122	22	624	—	16
Centros rurales	1.669	—	10	170	1.444	22	23
Bruzual	**2.851**	**164**	**580**	**47**	**2.017**	**26**	**17**
Centros urbanos	1.661	90	528	3	1.013	18	9
Centros rurales	1.190	74	52	44	1.004	8	8
Nirgua	**5.996**	**42**	**895**	**171**	**4.655**	**108**	**125**
Centros urbanos	940	30	440	4	443	1	22
Centros rurales	5.056	12	455	167	4.212	107	103

(continúa)

Cuadro 35 (continuación). — **Viviendas familiares en los centros poblados urbanos y rurales por entidades federales y distritos, clasificadas según el material predominante en las paredes**

ENTIDADES FEDERALES Y DISTRITOS	TOTAL DE VIVIENDAS	Ladrillo, cemento, etc. (1)	Adobe o tapia	Madera (2)	Bahareque	Otros materiales	No indicado
San Felipe	**6.069**	**630**	**1.815**	**464**	**3.013**	**31**	**116**
Centros urbanos	4.241	579	1.730	56	1.805	9	62
Centros rurales	1.828	51	85	408	1.208	22	54
Sucre	**2.607**	**56**	**613**	**17**	**1.884**	**4**	**33**
Centros urbanos	772	41	388	7	325	3	8
Centros rurales	1.835	15	225	10	1.559	1	25
Urachiche	**1.731**	**51**	**248**	**9**	**1.395**	**26**	**2**
Centros urbanos	972	21	224	2	720	4	1
Centros rurales	759	30	24	7	675	22	1
Yaritagua	**3.227**	**84**	**1.103**	**116**	**1.907**	**2**	**15**
Centros urbanos	1.347	80	955	7	299	2	4
Centros rurales	1.880	4	148	109	1.608	—	11
ESTADO ZULIA	**92.435**	**28.034**	**11.807**	**17.515**	**25.195**	**8.290**	**1.594**
Centros urbanos	**70.388**	**25.374**	**10.501**	**12.148**	**17.217**	**4.024**	**1.124**
Centros rurales	**22.047**	**2.660**	**1.306**	**5.367**	**7.978**	**4.266**	**470**
Baralt	**4.072**	**979**	**221**	**782**	**1.706**	**244**	**140**
Centros urbanos	2.429	967	214	372	719	94	63
Centros rurales	1.643	12	7	410	987	150	77
Bolívar	**19.755**	**8.874**	**2.175**	**3.612**	**4.188**	**718**	**188**
Centros urbanos	16.873	7.865	1.915	2.964	3.288	694	147
Centros rurales	2.882	1.009	260	648	900	24	41
Colón	**6.520**	**716**	**490**	**1.483**	**2.316**	**1.366**	**149**
Centros urbanos	2.759	475	246	358	1.117	515	48
Centros rurales	3.761	241	244	1.125	1.199	851	101
Mara	**4.310**	**1.019**	**370**	**681**	**963**	**1.153**	**124**
Centros urbanos	1.470	440	176	160	354	271	69
Centros rurales	2.840	579	194	521	609	882	55
Maracaibo	**43.450**	**14.703**	**7.288**	**8.273**	**10.495**	**1.905**	**786**
Centros urbanos	40.618	14.427	6.924	7.545	9.306	1.669	747
Centros rurales	2.832	276	364	728	1.189	236	39
Miranda	**2.670**	**414**	**92**	**99**	**1.928**	**127**	**10**
Centros urbanos	664	86	47	12	511	7	1
Centros rurales	2.006	328	45	87	1.417	120	9
Páez	**3.253**	**64**	**29**	**1.538**	**748**	**794**	**80**
Centros urbanos	186	1	—	181	—	4	—
Centros rurales	3.067	63	29	1.357	748	790	80
Perijá	**3.645**	**450**	**424**	**213**	**2.145**	**358**	**55**
Centros urbanos	2.547	382	346	89	1.486	217	27
Centros rurales	1.098	68	78	124	659	141	28

(concluye)

Cuadro 35 (conclusión). — **Viviendas famliares en los centros poblados urbanos y rurales por entidades federales y distritos, clasificadas según el material predominante en las paredes**

ENTIDADES FEDERALES Y DISTRITOS	TOTAL DE VIVIENDAS	Ladrillo, cemento, etc. (1)	Adobe o tapia	Madera (2)	Bahareque	Otros materiales	No indicado
Sucre	**2.722**	**150**	**229**	**730**	**280**	**1.299**	**34**
Centros urbanos	1.013	99	174	384	99	251	6
Centros rurales	1.709	51	55	346	181	1.048	28
Urdaneta	**2.038**	**665**	**489**	**104**	**426**	**326**	**28**
Centros urbanos	1.829	632	459	83	337	302	16
Centros rurales	209	33	30	21	89	24	12
TERRITORIO FEDERAL AMAZONAS	**1.360**	**77**	**87**	**227**	**886**	**30**	**53**
Centros urbanos	**460**	**77**	**12**	**24**	**322**	**15**	**10**
Centros rurales	**900**	—	**75**	**203**	**564**	**15**	**43**
Dpto. Atabapo	**224**	—	—	**78**	**137**	**1**	**8**
Centros urbanos	—	—	—	—	—	—	—
Centros rurales	224	—	—	78	137	1	8
Dpto. Atures	**751**	**77**	**12**	**148**	**454**	**25**	**35**
Centros urbanos	460	77	12	24	322	15	10
Centros rurales	291	—	—	124	132	10	25
Dpto. Casiquiare	**245**	—	**75**	—	**158**	**4**	**8**
Centros urbanos	—	—	—	—	—	—	—
Centros rurales	245	—	75	—	158	4	8
Dpto. Río Negro	**140**	—	—	**1**	**137**	—	**2**
Centros urbanos	—	—	—	—	—	—	—
Centros rurales	140	—	—	1	137	—	2
TERRITORIO FEDERAL DELTA AMACURO	**5.524**	**404**	**113**	**1.172**	**3.002**	**588**	**245**
Centros urbanos	**1.637**	**369**	**73**	**176**	**769**	**208**	**42**
Centros rurales	**3.887**	**35**	**40**	**996**	**2.233**	**380**	**203**
Dpto. Antonio Díaz	**948**	**3**	**16**	**695**	**150**	**59**	**25**
Centros urbanos	—	—	—	—	—	—	—
Centros rurales	948	3	16	695	150	59	25
Dpto. Pedernales	**728**	**32**	**24**	**167**	**365**	**84**	**56**
Centros urbanos	323	32	24	107	65	84	11
Centros rurales	405	—	—	60	300	—	45
Dpto. Tucupita	**3.848**	**369**	**73**	**310**	**2.487**	**445**	**164**
Centros urbanos	1.314	337	49	69	704	124	31
Centros rurales	2.534	32	24	241	1.783	321	133
DEPENDENCIAS FEDERALES	**104**	**15**	**1**	**64**	**12**	**11**	**1**
Centros urbanos	—	—	—	—	—	—	—
Centros rurales	**104**	**15**	**1**	**64**	**12**	**11**	**1**

(1) Incluye concreto en todas sus formas.
(2) En cualquier forma.

Cuadro 36.—**Viviendas familiares por entidades federales, clasificadas según la forma de abastecimiento de agua, con indicación del número de personas que las ocupaban**

ENTIDADES FEDERALES	TOTALES	ABASTECIMIENTO DIRECTO (1)		ABASTECIMIENTO INDIRECTO				No indicado
		Acueducto	Pozo con bomba	POZO		Río o manantial	Fuente pública	
				con bomba	sin bomba			
VENEZUELA								
Viviendas	**875.704**	**251.686**	**12.754**	**48.319**	**108.294**	**251.591**	**178.756**	**24.304**
Personas	**4.674.332**	**1.379.048**	**71.550**	**247.750**	**596.749**	**1.364.267**	**899.618**	**115.350**
Distrito Federal								
Viviendas	122.302	64.242	817	4.947	685	4.500	42.312	4.799
Personas	628.632	343.248	4.053	24.615	3.238	23.161	209.997	20.320
Estados:								
Anzoátegui								
Viviendas	44.365	8.912	475	3.384	4.123	18.253	7.754	1.464
Personas	227.252	46.707	2.349	16.486	23.075	95.085	36.835	6.715
Apure								
Viviendas	14.665	1.275	708	463	4.577	6.730	565	347
Personas	83.706	7.077	4.200	2.560	26.781	38.168	2.907	2.013
Aragua								
Viviendas	35.171	13.372	1.289	2.948	1.042	8.194	7.248	1.078
Personas	175.432	70.175	6.500	14.342	5.273	40.394	34.172	4.576
Barinas								
Viviendas	14.748	1.681	537	865	4.434	5.548	1.491	192
Personas	75.823	9.236	3.007	4.083	22.354	29.248	6.982	913
Bolívar								
Viviendas	22.195	3.599	512	968	5.712	9.617	1.325	462
Personas	115.807	18.808	3.078	4.796	30.590	50.343	5.977	2.215
Carabobo								
Viviendas	45.519	19.955	244	2.752	1.528	10.651	8.922	1.467
Personas	227.821	103.105	1.152	12.884	7.458	54.743	42.284	6.195
Cojedes								
Viviendas	10.042	1.688	61	373	1.614	4.745	1.378	183
Personas	50.636	8.794	309	1.678	8.366	24.372	6.256	861
Falcón								
Viviendas	44.774	5.891	431	1.849	13.290	10.812	11.338	1.163
Personas	244.505	33.522	2.403	9.672	73.978	59.766	59.105	6.059
Guárico								
Viviendas	29.493	5.251	641	1.826	6.733	9.779	4.275	988
Personas	151.927	28.443	3.381	8.985	35.376	51.234	19.976	4.532
Lara								
Viviendas	61.361	11.266	233	3.526	13.488	17.764	13.112	1.972
Personas	341.969	66.010	1.241	18.520	76.901	101.162	67.869	10.266
Mérida								
Viviendas	34.829	8.163	165	952	4.475	16.933	3.579	562
Personas	198.881	47.506	1.001	5.247	25.645	96.106	20.569	2.807

(concluye)

Cuadro 36 (conclusión). — **Viviendas familiares por entidades federales, clasificadas según la forma de abastecimento de agua, con indicación del número de personas que las ocupaban**

ENTIDADES FEDERALES	TOTALES	ABASTECIMIENTO DIRECTO (1)		ABASTECIMIENTO INDIRECTO				No indicado
		Acueducto	Pozo con bomba	POZO con bomba	POZO sin bomba	Río o manantial	Fuente pública	
Miranda								
Viviendas	52.015	15.165	384	2.530	2.697	22.024	8.634	581
Personas	260.679	80.338	1.756	11.932	13.241	109.773	41.076	2.563
Monagas								
Viviendas	31.148	6.959	205	1.413	3.891	11.913	6.126	641
Personas	167.089	37.991	1.107	7.499	20.856	66.681	30.159	2.796
Nueva Esparta								
Viviendas	13.625	1.504	25	581	4.023	349	7.050	93
Personas	73.350	8.559	125	3.249	21.613	1.936	37.377	491
Portuguesa								
Viviendas	21.185	2.941	535	2.461	2.339	9.301	3.097	511
Personas	108.832	15.437	2.848	11.671	13.057	48.924	14.612	2.283
Sucre								
Viviendas	55.553	9.070	306	2.264	5.048	28.796	8.685	1.384
Personas	320.704	56.114	2.087	13.433	30.358	162.179	49.240	7.293
Táchira								
Viviendas	49.025	17.467	261	1.480	6.622	17.032	5.134	1.029
Personas	278.999	98.968	1.653	8.442	37.304	98.581	28.740	5.311
Trujillo								
Viviendas	49.305	8.397	373	2.534	11.603	17.395	8.179	824
Personas	261.211	45.828	2.050	12.435	61.260	95.221	40.181	4.236
Yaracuy								
Viviendas	24.961	5.005	138	1.503	2.166	8.937	6.657	555
Personas	124.407	25.813	639	6.797	11.089	46.144	31.317	2.608
Zulia								
Viviendas	92.435	39.507	4.354	8.625	8.100	6.868	21.292	3.689
Personas	515.650	225.425	26.383	48.023	48.346	37.367	111.348	18.758
Territorios Federales:								
Amazonas								
Viviendas	1.360	274	2	22	30	886	77	69
Personas	9.397	1.435	15	107	188	6.879	394	379
Delta Amacuro								
Viviendas	5.524	102	58	53	74	4.474	523	240
Personas	31.041	509	213	294	402	26.326	2.227	1.070
Dependencias Federales								
Viviendas	104	—	—	—	—	90	3	11
Personas	582	—	—	—	—	474	18	90

(1) Agua corriente.

Cuadro 37. — **Viviendas familiares en las capitales de entidad federal, clasificadas según la forma de abastecimiento de agua**

CAPITALES DE ENTIDAD FEDERAL	TOTAL DE VIVIENDAS	ABASTECIMIENTO DIRECTO (1)		ABASTECIMIENTO INDIRECTO				No indicado
		Acueducto	Pozo con bomba	POZO		Río o manantial	Fuente pública	
				con bomba	sin bomba			
Caracas (2)	84.405	47.410	571	3.685	457	583	28.120	3.579
Barcelona	4.510	1.554	10	604	17	278	1.846	201
San Fernando	2.141	1.275	9	140	12	208	419	78
Maracay	11.270	6.093	344	939	127	93	3.277	397
Barinas	1.617	867	39	152	39	9	475	36
Ciudad Bolívar	5.272	2.153	376	401	1.234	225	716	167
Valencia	15.244	10.659	86	841	233	162	2.601	662
San Carlos	1.355	770	1	144	9	49	343	39
Coro	4.565	2.549	66	377	67	47	1.281	178
San Juan de los Morros ...	1.992	1.085	9	110	9	72	629	78
Barquisimeto	17.373	8.041	103	1.575	250	214	6.126	1.064
Mérida	3.351	2.939	3	96	7	40	202	64
Los Teques	2.844	1.635	16	130	70	140	786	67
Maturín	4.136	2.297	26	341	354	191	837	90
La Asunción	771	239	1	17	3	8	494	9
Guanare	1.222	712	1	79	13	62	330	25
Cumaná	7.016	3.131	2	665	35	95	2.722	366
San Cristóbal	8.483	7.409	8	223	73	183	416	171
Trujillo	1.917	973	—	130	7	56	713	38
San Felipe	3.052	1.680	4	83	7	77	1.056	145
Maracaibo	37.974	25.875	330	2.726	376	94	6.853	1.720
Puerto Ayacucho	460	255	2	22	30	74	60	17
Tucupita	1.314	38	56	46	22	1.108	7	37

(1) Agua corriente.
(2) Ciudad de Caracas, integrada por las parroquias del Departamento Libertador (D. F.) tradicionalmente denominadas "urbanas". Para la integración de su Area Metropolitana como Capital de la República, véase el cuadro 52 en la parte A del Resumen General de la República, correspondiente a población.

Cuadro 38. — Viviendas familiares por entidades federales y distritos, clasificadas según la forma de abastecimiento de agua

ENTIDADES FEDERALES Y DISTRITOS	TOTAL DE VIVIENDAS	ABASTECIMIENTO DIRECTO (1)		ABASTECIMIENTO INDIRECTO				No indicado
		Acueducto	Pozo con bomba	POZO		Río o manantial	Fuente pública	
				con bomba	sin bomba			
DISTRITO FEDERAL	**122.302**	**64.242**	**817**	**4.947**	**685**	**4.500**	**42.312**	**4.799**
Dpto. Libertador	107.369	59.185	707	4.513	596	1.285	36.860	4.223
Dpto. Vargas	14.933	5.057	110	434	89	3.215	5.452	576
ESTADO ANZOATEGUI	**44.365**	**8.912**	**475**	**3.384**	**4.123**	**18.253**	**7.754**	**1.464**
Aragua	4.218	670	3	369	905	1.605	580	86
Bolívar	8.310	1.656	40	696	351	3.317	2.000	250
Bruzual	2.339	189	3	63	395	1.321	333	35
Cagigal	930	33	4	48	245	465	128	7
Freites	6.129	2.521	66	296	157	2.224	707	158
Independencia	1.989	258	8	22	61	1.387	218	35
Libertad	860	120	8	259	40	239	192	2
Miranda	2.370	262	8	126	251	1.349	346	28
Monagas	1.613	19	1	1	20	1.473	90	9
Peñalver	2.054	91	14	184	862	283	578	42
Simón Rodríguez	6.490	1.765	161	321	568	2.606	808	261
Sotillo	7.063	1.328	159	999	268	1.984	1.774	551
ESTADO APURE	**14.665**	**1.275**	**708**	**463**	**4.577**	**6.730**	**565**	**347**
Achaguas	2873	—	45	57	1.206	1.443	71	51
Muñoz	1.989	—	108	83	890	872	—	36
Páez	2.635	—	495	149	1200	722	—	69
San Fernando	7.168	1.275	60	174	1.281	3.693	494	191
ESTADO ARAGUA	**35.171**	**13.372**	**1.289**	**2.948**	**1.042**	**8.194**	**7.248**	**1.078**
Girardot	13.644	6.510	439	1.202	229	1.404	3.406	454
Mariño	3.422	1.118	417	718	94	402	458	215
Ricaurte	7.658	2.403	64	326	149	3.068	1.412	236
San Casimiro	1.659	199	2	92	84	976	276	30
San Sebastián	1.190	151	6	50	197	606	159	21
Sucre	2.472	1.336	324	287	30	31	428	36
Urdaneta	1.270	142	12	43	179	680	193	21
Zamora	3.856	1.513	25	230	80	1.027	916	65
ESTADO BARINAS	**14.748**	**1.681**	**537**	**865**	**4.434**	**5.548**	**1.491**	**192**
Arismendi	2.365	—	10	128	946	1.233	13	35
Barinas	2.602	874	94	240	328	544	476	46
Bolívar	2.994	273	10	19	843	1.341	485	23
Obispos	1.880	164	169	245	455	665	165	17
Pedraza	2.272	83	61	49	607	1.365	61	46
Rojas	1.407	152	82	114	572	231	235	21
Sosa	1.228	135	111	70	683	169	56	4
ESTADO BOLIVAR	**22.195**	**3.599**	**512**	**968**	**5.712**	**9.617**	**1.325**	**462**
Cedeño	2.409	—	27	56	237	2.028	—	61
Heres	7.492	2.159	401	436	1.571	1.990	720	215
Piar	6.094	1.052	15	307	2.390	2.042	200	88
Roscio	5.317	388	60	165	1.467	2.755	405	77
Sucre	883	—	9	4	47	802	—	21

(continúa)

Cuadro 38 (continuación). — **Viviendas familiares por entidades federales y distritos, clasificadas según la forma de abastecimiento de agua**

ENTIDADES FEDERALES Y DISTRITOS	TOTAL DE VIVIENDAS	ABASTECIMIENTO DIRECTO (1)		ABASTECIMIENTO INDIRECTO				No indicado
		Acueducto	Pozo con bomba	POZO		Río o manantial	Fuente pública	
				con bomba	sin bomba			
ESTADO CARABOBO	**45.519**	**19.955**	**244**	**2.752**	**1.528**	**10.651**	**8.922**	**1.467**
Bejuma	2.561	598	6	119	7	1.339	453	39
Carlos Arvelo	5.987	976	19	465	143	2.327	1.930	127
Guacara	4.203	1.291	18	418	66	965	1.330	115
Montalbán	2.691	610	20	215	257	935	598	56
Puerto Cabello	8.996	5.256	50	313	48	1.650	1.412	267
Valencia	21.081	11.224	131	1.222	1.007	3.435	3.199	863
ESTADO COJEDES	**10.042**	**1.688**	**61**	**373**	**1.614**	**4.745**	**1.378**	**183**
Anzoátegui	365	18	—	15	53	156	117	6
Falcón	2.548	617	9	57	128	1.350	331	56
Girardot	650	63	1	9	130	398	33	16
Pao	1.161	22	16	17	81	944	63	18
Ricaurte	348	—	4	3	201	128	9	3
San Carlos	3.517	819	18	220	904	966	525	65
Tinaco	1.453	149	13	52	117	803	300	19
ESTADO FALCON	**44.774**	**5.891**	**431**	**1.849**	**13.290**	**10.812**	**11.338**	**1.163**
Acosta	3.143	63	8	15	529	2.197	304	27
Bolívar	1.878	74	143	53	590	714	273	31
Buchivacoa	2.861	218	7	86	965	1.191	369	25
Colina	1.721	190	15	37	200	602	654	23
Democracia	2.729	—	14	16	2.041	333	226	99
Falcón	10.665	857	84	370	3.854	95	4.981	424
Federación	5.136	165	59	292	1.441	1.932	1.173	74
Mauroa	1.613	321	8	126	516	207	392	43
Miranda	6.314	2.571	66	406	773	838	1.466	194
Petit	2.043	159	3	230	806	748	83	14
Silva	2.344	532	5	53	169	1.132	351	102
Zamora	4.327	741	19	165	1.406	823	1.066	107
ESTADO GUARICO	**29.493**	**5.251**	**641**	**1.826**	**6.733**	**9.779**	**4.275**	**988**
Infante	6.200	1.411	219	575	1.011	1.392	1.243	349
Mellado	1.008	264	66	79	48	327	180	44
Miranda	5.237	484	263	162	2.230	1.843	107	148
Monagas	4.519	848	41	210	311	2.229	706	174
Ribas	2.640	523	12	263	1.103	213	445	81
Roscio	3.831	1.146	15	149	111	1.459	838	113
Zaraza	6.058	575	25	388	1.919	2.316	756	79
ESTADO LARA	**61.361**	**11.266**	**233**	**3.526**	**13.488**	**17.764**	**13.112**	**1.972**
Crespo	4.027	320	10	193	1.163	1.361	894	86
Iribarren	23.399	8.059	119	1.879	3.302	2.000	6.737	1.303
Jiménez	5.837	595	33	245	1.915	2.332	648	69
Morán	9.078	605	16	306	1.766	4.721	1.480	184
Palavecino	2.626	454	20	537	76	868	639	32
Torres	11.171	1.105	31	338	4.045	3.453	2.069	130
Urdaneta	5.223	128	4	28	1.221	3.029	645	168

(continúa)

Cuadro 38 (continuación). — **Viviendas familiares por entidades federales y distritos, clasificadas según la forma de abastecimiento de agua**

ENTIDADES FEDERALES Y DISTRITOS	TOTAL DE VIVIENDAS	ABASTECIMIENTO DIRECTO (1)		ABASTECIMIENTO INDIRECTO				No indicado
		Acueducto	Pozo con bomba	POZO		Río o manantial	Fuente pública	
				con bomba	sin bomba			
ESTADO MERIDA	**34.829**	**8.163**	**165**	**952**	**4.475**	**16.933**	**3.579**	**562**
Campo Elías	5.263	1.016	20	126	500	3.020	506	75
Justo Briceño	2.275	197	21	44	569	1.213	211	20
Libertador	10.033	3.365	21	177	938	4.809	556	167
Miranda	2.130	434	3	46	110	1.319	102	116
Rangel	2.096	380	1	26	189	1.191	284	25
Rivas Dávila	2.684	269	6	15	231	1.674	477	12
Sucre	3.748	555	10	180	839	1.178	947	39
Tovar	6.600	1.947	83	338	1.099	2.529	496	108
ESTADO MIRANDA	**52.015**	**15.165**	**384**	**2.530**	**2.697**	**22.024**	**8.634**	**581**
Acevedo	5.793	533	31	293	270	4.265	377	24
Brión	2.831	224	7	85	223	1.701	586	5
Guaicaipuro	7.709	2.225	53	284	728	3.292	1.025	102
Lander	4.985	894	22	455	369	2.528	681	36
Páez	3.913	349	5	208	309	2.497	514	31
Paz Castillo	4.670	725	23	173	116	2.581	1.045	7
Plaza	1.400	480	5	34	59	522	285	15
Sucre	14.315	8.341	194	560	373	1.509	3.039	299
Urdaneta	3.715	621	41	250	177	2.030	558	38
Zamora	2.684	773	3	188	73	1.099	524	24
ESTADO MONAGAS	**31.148**	**6.959**	**205**	**1.413**	**3.891**	**11.913**	**6.126**	**641**
Acosta	2.766	183	2	55	547	1.595	356	28
Bolívar	6.670	2.063	19	257	475	564	3.201	91
Caripe	2.650	279	3	154	289	1.499	377	49
Cedeño	2.819	226	6	247	179	1.858	233	70
Maturín	11.636	3.645	130	637	1.767	3.365	1.794	298
Piar	1.393	233	1	27	170	863	72	27
Sotillo	3.214	330	44	36	464	2.169	93	78
ESTADO NUEVA ESPARTA	**13.625**	**1.504**	**25**	**581**	**4.023**	**349**	**7.050**	**93**
Arismendi	2.011	276	5	168	187	126	1.228	21
Díaz	3.503	11	4	148	1.988	133	1.205	14
Gómez	2.211	46	8	22	429	6	1.694	6
Maneiro	1.486	77	—	23	584	7	788	7
Marcano	1.428	102	6	6	647	7	653	7
Mariño	2.986	992	2	214	188	70	1.482	38
ESTADO PORTUGUESA	**21.185**	**2.941**	**535**	**2.461**	**2.339**	**9.301**	**3.097**	**511**
Araure	3.581	471	28	358	238	1.754	658	74
Esteller	1.834	149	176	445	219	638	192	15
Guanare	3.132	759	36	143	297	1.465	390	42
Guanarito	797	—	103	96	389	199	1	9
Ospino	1.375	—	36	67	96	1.104	35	37
Páez	3.735	1.350	4	399	78	465	1.316	123
Sucre	4.714	41	12	175	819	3.324	183	160
Turén	2.017	171	140	778	203	352	322	51

(continúa)

Cuadro 38 (continuación). — **Viviendas familiares por entidades federales y distritos, clasificadas según la forma de abastecimiento de agua**

ENTIDADES FEDERALES Y DISTRITOS	TOTAL DE VIVIENDAS	ABASTECIMIENTO DIRECTO (1)		ABASTECIMIENTO INDIRECTO				No indicado
		Acueducto	Pozo con bomba	POZO		Río o manantial	Fuente pública	
				con bomba	sin bomba			
ESTADO SUCRE	**55.553**	**9.070**	**306**	**2264**	**5.048**	**28.796**	**8.685**	**1.384**
Arismendi	8.483	719	41	247	798	6.081	439	158
Benítez	4.861	30	18	6	141	4.391	227	48
Bermúdez	9.234	3.030	45	564	541	3.397	1.489	168
Mariño	2.727	246	1	4	50	1.690	693	43
Mejía	2.604	198	1	111	177	1.614	407	96
Montes	5.653	520	22	277	680	3.433	640	81
Ribero	6.465	147	25	174	1.945	3.387	541	246
Sucre	12.379	3.423	151	853	689	3.215	3.556	492
Valdez	3.147	757	2	28	27	1.588	693	52
ESTADO TACHIRA	**49.025**	**17.467**	**261**	**1.480**	**6.622**	**17.032**	**5.134**	**1.029**
Ayacucho	4.245	1.586	7	33	365	1.814	379	61
Bolívar	3.475	1.154	61	222	245	1.070	580	143
Capacho	2.707	928	20	132	327	920	339	41
Cárdenas	5.417	2.054	7	88	825	1.719	651	73
Jáuregui	8.473	1.637	45	161	1.133	4.162	1.153	182
Junín	4.565	1.390	27	280	973	1.452	299	144
Lobatera	1.568	330	2	94	197	712	221	12
San Cristóbal	12.913	7.989	45	408	1.047	2.254	862	308
Uribante	5.662	399	47	62	1.510	2.929	650	65
ESTADO TRUJILLO	**49.305**	**8.397**	**373**	**2.534**	**11.603**	**17.395**	**8.179**	**824**
Betijoque	4.068	495	139	880	470	819	1.169	96
Boconó	11.338	1.348	119	224	4.030	4.794	669	154
Carache	8.377	568	30	378	3.093	3.120	1.024	164
Escuque	3.681	726	18	100	555	1.301	873	108
Trujillo	9.998	1.941	24	369	2.068	3.814	1.655	127
Urdaneta	3.962	450	21	35	1.101	1.830	504	21
Valera	7.881	2.869	22	548	286	1.717	2.285	154
ESTADO YARACUY	**24.961**	**5.005**	**138**	**1.503**	**2.166**	**8.937**	**6.657**	**555**
Bolívar	2.480	199	1	97	237	1.668	224	54
Bruzual	2.851	747	38	156	339	622	917	32
Nirgua	5.996	506	27	237	770	3.709	584	163
San Felipe	6.069	2.083	53	516	252	933	2.040	192
Sucre	2.607	308	11	188	265	669	1.080	86
Urachiche	1.731	310	1	57	55	536	761	11
Yaritagua	3.227	852	7	252	248	800	1.051	17
ESTADO ZULIA	**92.435**	**39.507**	**4.354**	**8.625**	**8.100**	**6.868**	**21.292**	**3.689**
Baralt	4.072	1.212	90	314	449	823	1.041	143
Bolívar	19.755	8.818	541	1.337	491	560	7.210	798
Colón	6.520	638	2.047	1.529	411	1.012	608	275
Mara	4.310	1.005	23	230	774	906	1.226	146
Maracaibo	43.450	26.669	1.160	3.710	1.596	315	8.097	1.903
Miranda	2.670	12	84	144	462	463	1.428	77
Páez	3.253	48	17	69	2.031	939	104	45
Perijá	3.645	515	247	252	1.437	875	177	142
Sucre	2.722	569	74	195	254	954	604	72
Urdaneta	2.038	21	71	845	195	21	797	88

(concluye)

Cuadro 38 (conclusión). — **Viviendas familiares por entidades federales y distritos, clasificadas según la forma de abastecimiento de agua**

ENTIDADES FEDERALES Y DISTRITOS	TOTAL DE VIVIENDAS	ABASTECIMIENTO DIRECTO (1)		ABASTECIMIENTO INDIRECTO				No indicado
		Acueducto	Pozo con bomba	POZO		Río o manantial	Fuente pública	
				con bomba	sin bomba			
TERRITORIO FEDERAL AMAZONAS	**1.360**	**274**	**2**	**22**	**30**	**886**	**77**	**69**
Dpto. Atabapo	224	—	—	—	—	216	—	8
Dpto. Atures	751	255	2	22	30	339	63	40
Dpto. Casiquiare	245	—	—	—	—	240	—	5
Dpto. Río Negro	140	19	—	—	—	91	14	16
TERRITORIO FEDERAL DELTA AMACURO	**5.524**	**102**	**58**	**53**	**74**	**4.474**	**523**	**240**
Dpto. Antonio Díaz	948	—	1	4	14	915	—	14
Dpto. Pedernales	728	63	1	1	1	141	461	60
Dpto. Tucupita	3.848	39	56	48	59	3.418	62	166
DEPENDENCIAS FEDERALES	**104**	—	—	—	—	**90**	**3**	**11**

(1) Agua corriente.

Cuadro 39. — Viviendas familiares por entidades federales, clasificadas por calificación según la forma de abastecimiento de agua

ENTIDADES FEDERALES Y CALIFICACION	TOTAL DE VIVIENDAS	ABASTECIMIENTO DIRECTO (1)		ABASTECIMIENTO INDIRECTO				No indicado
		Acueducto	Pozo con bomba	POZO		Río o manantial	Fuente pública	
				con bomba	sin bomba			
VENEZUELA	**875.704**	**251.686**	**12.754**	**48.319**	**108.294**	**251.591**	**178.756**	**24.304**
Casa o quinta	428.333	210.149	7.649	24.283	28.959	56.126	93.928	7.239
Apto. en edificio o casa.	28.048	21.712	385	1.217	360	824	2.893	657
Rancho	408.803	19.678	4.715	22.787	78.927	194.549	81.628	6.519
Calificación no declarada	10.520	147	5	32	48	92	307	9.889
DISTRITO FEDERAL	**122.302**	**64.242**	**817**	**4.947**	**685**	**4.500**	**42.312**	**4.799**
Casa o quinta	75.628	46.863	450	3.005	358	1.374	22.344	1.234
Apto. en edificio o casa.	18.436	15.482	231	588	36	49	1.655	395
Rancho	25.885	1.832	135	1.342	287	3.067	18.249	973
Calificación no declarada	2.353	65	1	12	4	10	64	2.197
ESTADO ANZOATEGUI	**44.365**	**8.912**	**475**	**3.384**	**4.123**	**18.253**	**7.754**	**1.464**
Casa o quinta	20.399	7.866	324	2.005	746	5.017	3.777	664
Apto. en edificio o casa.	625	318	3	58	21	101	107	17
Rancho	22.972	724	148	1.319	3.356	13.131	3.865	429
Calificación no declarada	369	4	—	2	—	4	5	354
ESTADO APURE	**14.665**	**1.275**	**708**	**463**	**4.577**	**6.730**	**565**	**347**
Casa o quinta	3.235	984	339	154	626	942	155	35
Apto. en edificio o casa.	70	42	—	7	1	12	7	1
Rancho	11.135	246	369	301	3.949	5.773	403	94
Calificación no declarada	225	3	—	1	1	3	—	217
ESTADO ARAGUA	**35.171**	**13.372**	**1.289**	**2.948**	**1.042**	**8.194**	**7.248**	**1.078**
Casa o quinta	20.644	12.066	961	1.551	254	1.735	3.780	297
Apto. en edificio o casa.	764	506	13	51	2	44	129	19
Rancho	13.222	796	314	1.345	785	6.411	3.338	233
Calificación no declarada	541	4	1	1	1	4	1	529
ESTADO BARINAS	**14.748**	**1.681**	**537**	**865**	**4.434**	**5.548**	**1.491**	**192**
Casa o quinta	2.780	977	132	210	505	613	334	9
Apto. en edificio o casa.	52	26	1	3	10	—	10	2
Rancho	11.804	678	404	651	3.918	4.935	1.147	71
Calificación no declarada	112	—	—	1	1	—	—	110
ESTADO BOLIVAR	**22.195**	**3.599**	**512**	**968**	**5.712**	**9.617**	**1.325**	**462**
Casa o quinta	7.137	2.765	366	381	1.427	1.558	552	88
Apto. en edificio o casa.	209	74	5	4	14	60	48	4
Rancho	14.618	760	141	583	4.271	7.998	725	140
Calificación no declarada	231	—	—	—	—	1	—	230

(continúa)

Cuadro 39 (continuación). — **Viviendas familiares por entidades federales, clasificadas por calificación según la forma de abastecimiento de agua**

ENTIDADES FEDERALES Y CALIFICACION	TOTAL DE VIVIENDAS	ABASTECIMIENTO DIRECTO (1)		ABASTECIMIENTO INDIRECTO				No indicado
		Acueducto	Pozo con bomba	POZO		Río o manantial	Fuente pública	
				con bomba	sin bomba			
ESTADO CARABOBO	**45.519**	**19.955**	**244**	**2.752**	**1.528**	**10.651**	**8.922**	**1.467**
Casa o quinta	27.476	17.659	222	1.567	578	2.198	4.682	570
Apto. en edificio o casa.	1.326	1.046	1	68	9	23	153	26
Rancho	16.224	1.247	21	1.115	941	8.429	4.085	386
Calificación no declarada	493	3	—	2	—	1	2	485
ESTADO COJEDES	**10.042**	**1.688**	**61**	**373**	**1.614**	**4.745**	**1.378**	**183**
Casa o quinta	1.809	1.154	29	133	43	181	251	18
Apto. en edificio o casa.	53	29	—	3	—	3	11	7
Rancho	8.094	501	32	237	1.571	4.560	1.114	79
Calificación no declarada	86	4	—	—	—	1	2	79
ESTADO FALCON	**44.774**	**5.891**	**431**	**1.849**	**13.290**	**10.812**	**11.338**	**1.163**
Casa o quinta	19.979	5.080	272	941	4.305	2.007	7.114	260
Apto. en edificio o casa.	216	89	3	6	28	12	69	9
Rancho	23.929	719	156	901	8.955	8.790	4.153	255
Calificación no declarada	650	3	—	1	2	3	2	639
ESTADO GUARICO	**29.493**	**5.251**	**641**	**1.826**	**6.733**	**9.779**	**4.275**	**988**
Casa o quinta	11.891	4.884	392	999	1.133	1.369	2.689	425
Apto. en edificio o casa.	107	59	1	6	7	8	17	9
Rancho	17.232	307	248	821	5.590	8.399	1.569	298
Calificación no declarada	263	1	—	—	3	3	—	256
ESTADO LARA	**61.361**	**11.266**	**233**	**3.526**	**13.488**	**17.764**	**13.112**	**1.972**
Casa o quinta	24.663	10.144	126	1.694	2.623	2.910	6.543	623
Apto. en edificio o casa.	540	337	12	34	21	51	62	23
Rancho	35.378	780	95	1.797	10.842	14.801	6.505	558
Calificación no declarada	780	5	—	1	2	2	2	768
ESTADO MERIDA	**34.829**	**8.163**	**165**	**952**	**4.475**	**16.933**	**3.579**	**562**
Casa o quinta	22.035	7.609	78	601	1.983	9.358	2.158	248
Apto. en edificio o casa.	281	152	—	16	12	67	25	9
Rancho	12.325	397	87	334	2.479	7.506	1.396	126
Calificación no declarada	188	5	—	1	1	2	—	179
ESTADO MIRANDA	**52.015**	**15.165**	**384**	**2.530**	**2.697**	**22.024**	**8.634**	**581**
Casa o quinta	24.161	12.925	276	1.121	697	4.735	4.241	166
Apto. en edificio o casa.	1.319	1.048	35	60	6	36	105	29
Rancho	26.246	1.175	73	1.348	1.989	17.238	4.286	137
Calificación no declarada	289	17	—	1	5	15	2	249

(continúa)

Cuadro 39 (continuación). — **Viviendas familiares por entidades federales, clasificadas por calificación según la forma de abastecimiento de agua**

ENTIDADES FEDERALES Y CALIFICACION	TOTAL DE VIVIENDAS	ABASTECIMIENTO DIRECTO (1)		ABASTECIMIENTO INDIRECTO				No indicado
		Acueducto	Pozo con bomba	POZO		Río o manantial	Fuente pública	
				con bomba	sin bomba			
ESTADO MONAGAS	**31.148**	**6.959**	**205**	**1.413**	**3.891**	**11.913**	**6.126**	**641**
Casa o quinta	12.448	5.948	116	590	700	1.637	3.367	90
Apto. en edificio o casa	592	278	10	49	34	100	100	21
Rancho	17.600	729	79	774	3.155	10.169	2.521	173
Calificación no declarada	508	4	—	—	2	7	138	357
ESTADO NUEVA ESPARTA	**13.625**	**1.504**	**25**	**581**	**4.023**	**349**	**7.050**	**93**
Casa o quinta	11.482	1.443	24	501	3.394	243	5.830	47
Apto. en edificio o casa	56	27	—	4	2	—	23	—
Rancho	2.056	34	1	76	627	106	1.197	15
Calificación no declarada	31	—	—	—	—	—	—	31
ESTADO PORTUGUESA	**21.185**	**2.941**	**535**	**2.461**	**2.339**	**9.301**	**3.097**	**511**
Casa o quinta	4.996	2.123	78	463	200	967	1.037	128
Apto. en edificio o casa	59	24	2	4	2	12	4	11
Rancho	15.997	793	455	1.993	2.137	8.316	2.056	247
Calificación no declarada	133	1	—	1	—	6	—	125
ESTADO SUCRE	**55.553**	**9.070**	**306**	**2.264**	**5.048**	**28.796**	**8.685**	**1.384**
Casa o quinta	16.099	7.725	217	910	993	2.965	3.010	279
Apto. en edificio o casa	275	128	—	17	29	45	53	3
Rancho	38.572	1.213	88	1.336	4.006	25.773	5.622	534
Calificación no declarada	607	4	1	1	20	13	—	568
ESTADO TACHIRA	**49.025**	**17.467**	**261**	**1.480**	**6.622**	**17.032**	**5.134**	**1.029**
Casa o quinta	31.440	15.224	164	853	3.348	8.781	2.850	220
Apto. en edificio o casa	1.234	916	9	64	61	100	51	33
Rancho	15.694	1.310	87	562	3.212	8.148	2.230	145
Calificación no declarada	657	17	1	1	1	3	3	631
ESTADO TRUJILLO	**49.305**	**8.397**	**373**	**2.534**	**11.603**	**17.395**	**8.179**	**824**
Casa o quinta	16.472	7.058	187	983	1.881	3.117	3.092	154
Apto. en edificio o casa	229	114	3	15	18	9	55	15
Rancho	32.264	1.223	183	1.536	9.700	14.268	5.030	324
Calificación no declarada	340	2	—	—	4	1	2	331
ESTADO YARACUY	**24.961**	**5.005**	**138**	**1.503**	**2.166**	**8.937**	**6.657**	**555**
Casa o quinta	9.480	4.221	84	616	321	1.527	2.527	184
Apto. en edificio o casa	208	92	10	49	5	9	39	4
Rancho	15.030	692	44	837	1.839	7.391	4.015	212
Calificación no declarada	243	—	—	1	1	10	76	155

(concluye)

Cuadro 39 (conclusión). — **Viviendas familiares por entidades federales, clasificadas por calificación según la forma de abastecimiento de agua**

ENTIDADES FEDERALES Y CALIFICACION	TOTAL DE VIVIENDAS	ABASTECIMIENTO DIRECTO (1)		ABASTECIMIENTO INDIRECTO				No indicado
		Acueducto	Pozo con bomba	POZO		Río o manantial	Fuente pública	
				con bomba	sin bomba			
ESTADO ZULIA	**92.435**	**39.507**	**4.354**	**8.625**	**8.100**	**6.868**	**21.292**	**3.689**
Casa o quinta	62.131	35.115	2.753	4.962	2.808	1.832	13.201	1.460
Apto. en edificio o casa.	1.294	912	46	98	39	44	136	19
Rancho	27.739	3.475	1.554	3.564	5.253	4.992	7.948	953
Calificación no declarada	1.271	5	1	1	—	—	7	1.257
TERRITORIO FEDERAL AMAZONAS	**1.360**	**274**	**2**	**22**	**30**	**886**	**77**	**69**
Casa o quinta	404	235	2	20	21	70	43	13
Apto. en edificio o casa.	3	3	—	—	—	—	—	—
Rancho	944	36	—	2	9	815	33	49
Calificación no declarada	9	—	—	—	—	1	1	7
TERRITORIO FEDERAL DELTA AMACURO	**5.524**	**102**	**58**	**53**	**74**	**4.474**	**523**	**240**
Casa o quinta	1.519	81	57	23	15	968	350	25
Apto. en edificio o casa.	100	10	—	13	3	39	34	1
Rancho	3.765	11	1	13	56	3.465	139	80
Calificación no declarada	140	—	—	4	—	2	—	134
DEPENDENCIAS FEDERALES	**104**	—	—	—	—	**90**	**3**	**11**
Casa o quinta	25	—	—	—	—	22	1	2
Apto. en edificio o casa.	—	—	—	—	—	—	—	—
Rancho	78	—	—	—	—	68	2	8
Calificación no declarada	1	—	—	—	—	—	—	1

(1) Agua corriente.

Cuadro 40.—Viviendas familiares en los centros urbanos y rurales, por entidades federales, clasificadas según la forma de abastecimiento de agua

ENTIDADES FEDERALES	TOTAL DE VIVIENDAS	ABASTECIMIENTO DIRECTO (1)		ABASTECIMIENTO INDIRECTO				No indicado
		Acueducto	Pozo con bomba	POZO		Río o manantial	Fuente pública	
				con bomba	sin bomba			
VENEZUELA	**875.704**	**251.686**	**12.754**	**48.319**	**108.294**	**251.591**	**178.756**	**24.304**
Centros urbanos	**467.337**	**233.371**	**6.593**	**30.493**	**16.578**	**26.045**	**138.149**	**16.108**
Centros rurales	**408.367**	**18.315**	**6.161**	**17.826**	**91.716**	**225.546**	**40.607**	**8.196**
Distrito Federal	**122.302**	**64.242**	**817**	**4.947**	**685**	**4.500**	**42.312**	**4.799**
Centros urbanos	117.124	63.758	784	4.797	565	1.320	41.331	4.569
Centros rurales	5.178	484	33	150	120	3.180	981	230
Estados:								
Anzoátegui	**44.365**	**8.912**	**475**	**3.384**	**4.123**	**18.253**	**7.754**	**1.464**
Centros urbanos	24.767	8.002	326	2.627	965	5.620	6.077	1.150
Centros rurales	19.598	910	149	757	3.158	12.633	1.677	314
Apure	**14.665**	**1.275**	**708**	**463**	**4.577**	**6.730**	**565**	**347**
Centros urbanos	2.694	1.275	284	200	60	377	419	79
Centros rurales	11.971	—	424	263	4.517	6.353	146	268
Aragua	**35.171**	**13.372**	**1.289**	**2.948**	**1.042**	**8.194**	**7.248**	**1.078**
Centros urbanos	23.148	12.641	791	2.006	226	757	6.095	632
Centros rurales	12.023	731	498	942	816	7.437	1.153	446
Barinas	**14.748**	**1.681**	**537**	**865**	**4.434**	**5.548**	**1.491**	**192**
Centros urbanos	3.318	1.294	57	257	340	327	980	63
Centros rurales	11.430	387	480	608	4.094	5.221	511	129
Bolívar	**22.195**	**3.599**	**512**	**968**	**5.712**	**9.617**	**1.325**	**462**
Centros urbanos	10.631	3.514	421	743	2.197	2.370	1.167	219
Centros rurales	11.564	85	91	225	3.515	7.247	158	243
Carabobo	**45.519**	**19.955**	**244**	**2.752**	**1.528**	**10.651**	**8.922**	**1.467**
Centros urbanos	29.596	18.324	134	1.747	424	734	7.163	1.070
Centros rurales	15.923	1.631	110	1.005	1.104	9.917	1.759	397
Cojedes	**10.042**	**1.688**	**61**	**373**	**1.614**	**4.745**	**1.378**	**183**
Centros urbanos	3.112	1.536	8	263	57	221	973	54
Centros rurales	6.930	152	53	110	1.557	4.524	405	129
Falcón	**44.774**	**5.891**	**431**	**1.849**	**13.290**	**10.812**	**11.338**	**1.163**
Centros urbanos	15.605	5.037	174	900	1.298	797	6.697	702
Centros rurales	29.169	854	257	949	11.992	10.015	4.641	461
Guárico	**29.493**	**5.251**	**641**	**1.826**	**6.733**	**9.779**	**4.275**	**988**
Centros urbanos	11.424	4.898	105	1.053	695	834	3.279	560
Centros rurales	18.069	353	536	773	6.038	8.945	996	428
Lara	**61.361**	**11.266**	**233**	**3.526**	**13.488**	**17.764**	**13.112**	**1.972**
Centros urbanos	26.045	10.788	120	2.167	709	662	10.373	1.226
Centros rurales	35.316	478	113	1.359	12.779	17.102	2.739	746
Mérida	**34.829**	**8.163**	**165**	**952**	**4.475**	**16.933**	**3.579**	**562**
Centros urbanos	7.140	5.621	77	353	195	329	386	179
Centros rurales	27.689	2.542	88	599	4.280	16.604	3.193	383

(concluye)

Cuadro 40 (conclusión).—**Viviendas familiares en los centros urbanos y rurales, por entidades federales, clasificadas según la forma de abastecimiento de agua**

ENTIDADES FEDERALES	TOTAL DE VIVIENDAS	ABASTECIMIENTO DIRECTO (1)		ABASTECIMIENTO INDIRECTO				No indicado
		Acueducto	Pozo con bomba	POZO		Río o manantial	Fuente pública	
				con bomba	sin bomba			
Miranda	**52.015**	**15.165**	**384**	**2.530**	**2.697**	**22.024**	**8.634**	**581**
Centros urbanos	24.000	13.808	177	1.180	172	1.261	7.021	381
Centros rurales	28.015	1.357	207	1.350	2.525	20.763	1.613	200
Monagas	**31.148**	**6.959**	**205**	**1.413**	**3.891**	**11.913**	**6.126**	**641**
Centros urbanos	15.350	6.453	87	849	1.277	1.370	5.041	273
Centros rurales	15.798	506	118	564	2.614	10.543	1.085	368
Nueva Esparta	**13.625**	**1.504**	**25**	**581**	**4.023**	**349**	**7.050**	**93**
Centros urbanos	8.866	1.459	16	332	1.864	75	5.060	60
Centros rurales	4.759	45	9	249	2.159	274	1.990	33
Portuguesa	**21.185**	**2.941**	**535**	**2.461**	**2.339**	**9.301**	**3.097**	**511**
Centros urbanos	7.637	2.809	44	816	161	892	2.700	215
Centros rurales	13.548	132	491	1.645	2.178	8.409	397	296
Sucre	**55.553**	**9.070**	**306**	**2.264**	**5.048**	**28.796**	**8.685**	**1.384**
Centros urbanos	21.477	8.502	249	1.556	1.092	2.824	6.543	711
Centros rurales	34.076	568	57	708	3.956	25.972	2.142	673
Táchira	**49.025**	**17.467**	**261**	**1.480**	**6.622**	**17.032**	**5.134**	**1.029**
Centros urbanos	19.401	15.255	59	633	549	900	1.573	432
Centros rurales	29.624	2.212	202	847	6.073	16.132	3.561	597
Trujillo	**49.305**	**8.397**	**373**	**2.534**	**11.603**	**17.395**	**8.179**	**824**
Centros urbanos	12.773	6.309	112	1.196	464	370	4.048	274
Centros rurales	36.532	2.088	261	1.338	11.139	17.025	4.131	550
Yaracuy	**24.961**	**5.005**	**138**	**1.503**	**2.166**	**8.937**	**6.657**	**555**
Centros urbanos	10.744	4.643	12	673	38	566	4.496	316
Centros rurales	14.217	362	126	830	2.128	8.371	2.161	239
Zulia	**92.435**	**39.507**	**4.354**	**8.625**	**8.100**	**6.868**	**21.292**	**3.689**
Centros urbanos	70.388	37.089	2.497	6.076	3.177	2.234	16.456	2.859
Centros rurales	22.047	2.418	1.857	2.549	4.923	4.634	4.836	830
Territorios Federales:								
Amazonas	**1.360**	**274**	**2**	**22**	**30**	**886**	**77**	**69**
Centros urbanos	460	255	2	22	30	74	60	17
Centros rurales	900	19	—	—	—	812	17	52
Delta Amacuro	**5.524**	**102**	**58**	**53**	**74**	**4.474**	**523**	**240**
Centros urbanos	1.637	101	57	47	23	1.131	211	67
Centros rurales	3.887	1	1	6	51	3.343	312	173
Dependencias Federales	**104**	—	—	—	—	**90**	**3**	**11**
Centros urbanos	—	—	—	—	—	—	—	—
Centros rurales	104	—	—	—	—	90	3	11

(1) Agua corriente.

Cuadro 41. — Viviendas familiares en los centros poblados urbanos y rurales por entidades federales y distritos, clasificadas según la forma de abastecimiento de agua

ENTIDADES FEDERALES Y DISTRITOS	TOTAL DE VIVIENDAS	ABASTECIMIENTO DIRECTO (1)		ABASTECIMIENTO INDIRECTO				No indicado
				POZO		Río o manantial	Fuente pública	
		Acueducto	Pozo con bomba	con bomba	sin bomba			
VENEZUELA	**875.704**	**251.686**	**12.754**	**48.319**	**108.294**	**251.591**	**178.756**	**24.304**
Centros urbanos	**467.337**	**233.371**	**6.593**	**30.493**	**16.578**	**26.045**	**138.149**	**16.108**
Centros rurales	**408.367**	**18.315**	**6.161**	**17.826**	**91.716**	**225.546**	**40.607**	**8.196**
DISTRITO FEDERAL	**122.302**	**64.242**	**817**	**4.947**	**685**	**4.500**	**42.312**	**4.799**
Centros urbanos	**117.124**	**63.758**	**784**	**4.797**	**565**	**1.320**	**41.331**	**4.569**
Centros rurales	**5.178**	**484**	**33**	**150**	**120**	**3.180**	**981**	**230**
Dpto. Libertador	**107.369**	**59.185**	**707**	**4.513**	**596**	**1.285**	**36.860**	**4.223**
Centros urbanos	105.627	58.873	696	4.412	528	733	36.244	4.141
Centros rurales	1.742	312	11	101	68	552	616	82
Dpto. Vargas	**14.933**	**5.057**	**110**	**434**	**89**	**3.215**	**5.452**	**576**
Centros urbanos	11.497	4.885	88	385	37	587	5.087	428
Centros rurales	3.436	172	22	49	52	2.628	365	148
ESTADO ANZOATEGUI	**44.365**	**8.912**	**475**	**3.384**	**4.123**	**18.253**	**7.754**	**1.464**
Centros urbanos	**24.767**	**8.002**	**326**	**2.627**	**965**	**5.620**	**6.077**	**1.150**
Centros rurales	**19.598**	**910**	**149**	**757**	**3.158**	**12.633**	**1.677**	**314**
Aragua	**4.218**	**670**	**3**	**369**	**905**	**1.605**	**580**	**86**
Centros urbanos	1.689	564	2	306	12	427	346	32
Centros rurales	2.529	106	1	63	893	1.178	234	54
Bolívar	**8.310**	**1.656**	**40**	**696**	**351**	**3.317**	**2.000**	**250**
Centros urbanos	4.510	1.554	10	604	17	278	1.846	201
Centros rurales	3.800	102	30	92	334	3.039	154	49
Bruzual	**2.339**	**189**	**3**	**63**	**395**	**1.321**	**333**	**35**
Centros urbanos	464	188	—	41	—	9	225	1
Centros rurales	1.875	1	3	22	395	1.312	108	34
Cagigal	**930**	**33**	**4**	**48**	**245**	**465**	**128**	**7**
Centros urbanos	187	33	2	28	1	7	114	2
Centros rurales	743	—	2	20	244	458	14	5
Freites	**6.129**	**2.521**	**66**	**296**	**157**	**2.224**	**707**	**158**
Centros urbanos	3.678	2.224	9	200	9	667	461	108
Centros rurales	2.451	297	57	96	148	1.557	246	50
Independencia	**1.989**	**258**	**8**	**22**	**61**	**1.387**	**218**	**35**
Centros urbanos	562	258	2	13	19	44	213	13
Centros rurales	1.427	—	6	9	42	1.343	5	22
Libertad	**860**	**120**	**8**	**259**	**40**	**239**	**192**	**2**
Centros urbanos	289	81	4	53	—	15	136	—
Centros rurales	571	39	4	206	40	224	56	2

(continúa)

Cuadro 41 (continuación). — **Viviendas familiares en los centros poblados urbanos y rurales por entidades federales y distritos, clasificadas según la forma de abastecimiento de agua**

ENTIDADES FEDERALES Y DISTRITOS	TOTAL DE VIVIENDAS	ABASTECIMIENTO DIRECTO (1)		ABASTECIMIENTO INDIRECTO				No indicado
		Acueducto	Pozo con bomba	POZO		Río o manantial	Fuente pública	
				con bomba	sin bomba			
Miranda	**2.370**	**262**	**8**	**126**	**251**	**1.349**	**346**	**28**
Centros urbanos	870	262	1	120	66	93	320	8
Centros rurales	1.500	—	7	6	185	1.256	26	20
Monagas	**1.613**	**19**	**1**	**1**	**20**	**1.473**	**90**	**9**
Centros urbanos	—	—	—	—	—	—	—	—
Centros rurales	1.613	19	1	1	20	1.473	90	9
Peñalver	**2.054**	**91**	**14**	**184**	**862**	**283**	**578**	**42**
Centros urbanos	608	91	8	47	109	7	342	4
Centros rurales	1.446	—	6	137	753	276	236	38
Simón Rodríguez	**6.490**	**1.765**	**161**	**321**	**568**	**2.606**	**808**	**261**
Centros urbanos	6.101	1.640	153	320	561	2.369	808	250
Centros rurales	389	125	8	1	7	237	—	11
Sotillo	**7.063**	**1.328**	**159**	**999**	**268**	**1.984**	**1.774**	**551**
Centros urbanos	5.809	1.107	135	895	171	1.704	1.266	531
Centros rurales	1.254	221	24	104	97	280	508	20
ESTADO APURE	**14.665**	**1.275**	**708**	**463**	**4.577**	**6.730**	**565**	**347**
Centros urbanos	**2.694**	**1.275**	**284**	**200**	**60**	**377**	**419**	**79**
Centros rurales	**11.971**	—	**424**	**263**	**4.517**	**6.353**	**146**	**268**
Achaguas	**2.873**	—	**45**	**57**	**1.206**	**1.443**	**71**	**51**
Centros urbanos	158	—	1	8	5	143	—	1
Centros rurales	2.715	—	44	49	1.201	1.300	71	50
Muñoz	**1.989**	—	**108**	**83**	**890**	**872**	—	**36**
Centros urbanos	—	—	—	—	—	—	—	—
Centros rurales	1.989	—	108	83	890	872	—	36
Páez	**2.635**	—	**495**	**149**	**1.200**	**722**	—	**69**
Centros urbanos	395	—	274	52	43	26	—	—
Centros rurales	2.240	—	221	97	1.157	696	—	69
San Fernando	**7.168**	**1.275**	**60**	**174**	**1.281**	**3.693**	**494**	**191**
Centros urbanos	2.141	1.275	9	140	12	208	419	78
Centros rurales	5.027	—	51	34	1.269	3.485	75	113
ESTADO ARAGUA	**35.171**	**13.372**	**1.289**	**2.948**	**1.042**	**8.194**	**7.248**	**1.078**
Centros urbanos	**23.148**	**12.641**	**791**	**2.006**	**226**	**757**	**6.095**	**632**
Centros rurales	**12.023**	**731**	**498**	**942**	**816**	**7.437**	**1.153**	**446**
Girardot	**13.644**	**6.510**	**439**	**1.202**	**229**	**1.404**	**3.406**	**454**
Centros urbanos	11.540	6.276	345	947	127	138	3.298	409
Centros rurales	2.104	234	94	255	102	1.266	108	45

(continúa)

Cuadro 41 (continuación). — **Viviendas familiares en los centros poblados urbanos y rurales por entidades federales y distritos, clasificadas según la forma de abastecimiento de agua**

ENTIDADES FEDERALES Y DISTRITOS	TOTAL DE VIVIENDAS	ABASTECIMIENTO DIRECTO (1)		ABASTECIMIENTO INDIRECTO				No indicado
		Acueducto	Pozo con bomba	POZO con bomba	POZO sin bomba	Río o manantial	Fuente pública	
Mariño	**3.422**	**1.118**	**417**	**718**	**94**	**402**	**458**	**215**
Centros urbanos	2.270	1.039	212	331	29	145	435	79
Centros rurales	1.152	79	205	387	65	257	23	136
Ricaurte	**7.658**	**2.403**	**64**	**326**	**149**	**3.068**	**1.412**	**236**
Centros urbanos	3.770	2.289	4	229	14	118	1.047	69
Centros rurales	3.888	114	60	97	135	2.950	365	167
San Casimiro	**1.659**	**199**	**2**	**92**	**84**	**976**	**276**	**30**
Centros urbanos	489	155	—	77	—	25	222	10
Centros rurales	1.170	44	2	15	84	951	54	20
San Sebastián	**1.190**	**151**	**6**	**50**	**197**	**606**	**159**	**21**
Centros urbanos	563	148	1	50	1	195	156	12
Centros rurales	627	3	5	—	196	411	3	9
Sucre	**2.472**	**1.336**	**324**	**287**	**30**	**31**	**428**	**36**
Centros urbanos	2.111	1.302	220	210	24	8	316	31
Centros rurales	361	34	104	77	6	23	112	5
Urdaneta	**1.270**	**142**	**12**	**43**	**179**	**680**	**193**	**21**
Centros urbanos	198	56	—	16	—	47	79	—
Centros rurales	1.072	86	12	27	179	633	114	21
Zamora	**3.856**	**1.513**	**25**	**230**	**80**	**1.027**	**916**	**65**
Centros urbanos	2.207	1.376	9	146	31	81	542	22
Centros rurales	1.649	137	16	84	49	946	374	43
ESTADO BARINAS	**14.748**	**1.681**	**537**	**865**	**4.434**	**5.548**	**1.491**	**192**
Centros urbanos	**3.318**	**1.294**	**57**	**257**	**340**	**327**	**980**	**63**
Centros rurales	**11.430**	**387**	**480**	**608**	**4.094**	**5.221**	**511**	**129**
Arismendi	**2.365**	—	**10**	**128**	**946**	**1.233**	**13**	**35**
Centros urbanos	178	—	—	2	5	168	—	3
Centros rurales	2.187	—	10	126	941	1.065	13	32
Barinas	**2.602**	**874**	**94**	**240**	**328**	**544**	**476**	**46**
Centros urbanos	1.617	867	39	152	39	9	475	36
Centros rurales	985	7	55	88	289	535	1	10
Bolívar	**2.994**	**273**	**10**	**19**	**843**	**1.341**	**485**	**23**
Centros urbanos	670	272	1	18	48	65	260	6
Centros rurales	2.324	1	9	1	795	1.276	225	17
Obispos	**1.880**	**164**	**169**	**245**	**455**	**665**	**165**	**17**
Centros urbanos	359	84	10	54	11	73	121	6
Centros rurales	1.521	80	159	191	444	592	44	11

(continúa)

Cuadro 41 (continuación). — **Viviendas familiares en los centros poblados urbanos y rurales por entidades federales y distritos, clasificadas según la forma de abastecimiento de agua**

ENTIDADES FEDERALES Y DISTRITOS	TOTAL DE VIVIENDAS	ABASTECIMIENTO DIRECTO (1)		ABASTECIMIENTO INDIRECTO				No indicado
		Acueducto	Pozo con bomba	POZO		Río o manantial	Fuente pública	
				con bomba	sin bomba			
Pedraza	**2.272**	**83**	**61**	**49**	**607**	**1.365**	**61**	**46**
Centros urbanos	249	—	4	1	236	4	—	4
Centros rurales	2.023	83	57	48	371	1.361	61	42
Rojas	**1.407**	**152**	**82**	**114**	**572**	**231**	**235**	**21**
Centros urbanos	245	71	3	30	1	8	124	8
Centros rurales	1.162	81	79	84	571	223	111	13
Sosa	**1.228**	**135**	**111**	**70**	**683**	**169**	**56**	**4**
Centros urbanos	—	—	—	—	—	—	—	—
Centros rurales	1.228	135	111	70	683	169	56	4
ESTADO BOLIVAR	**22.195**	**3.599**	**512**	**968**	**5.712**	**9.617**	**1.325**	**462**
Centros urbanos	**10.631**	**3.514**	**421**	**743**	**2.197**	**2.370**	**1.167**	**219**
Centros rurales	**11.564**	**85**	**91**	**225**	**3.515**	**7.247**	**158**	**243**
Cedeño	**2.409**	—	**27**	**56**	**237**	**2.028**	—	**61**
Centros urbanos	314	—	9	5	50	247	—	3
Centros rurales	2.095	—	18	51	187	1.781	—	58
Heres	**7.492**	**2.159**	**401**	**436**	**1.571**	**1.990**	**720**	**215**
Centros urbanos	5.272	2.153	376	401	1.234	225	716	167
Centros rurales	2.220	6	25	35	337	1.765	4	48
Piar	**6.094**	**1.052**	**15**	**307**	**2.390**	**2.042**	**200**	**88**
Centros urbanos	2.361	1.022	5	195	269	745	102	23
Centros rurales	3.733	30	10	112	2.121	1.297	98	65
Roscio	**5.317**	**388**	**60**	**165**	**1.467**	**2.755**	**405**	**77**
Centros urbanos	2.684	339	31	142	644	1.153	349	26
Centros rurales	2.633	49	29	23	823	1.602	56	51
Sucre	**883**	—	**9**	**4**	**47**	**802**	—	**21**
Centros urbanos	—	—	—	—	—	—	—	—
Centros rurales	883	—	9	4	47	802	—	21
ESTADO CARABOBO	**45.519**	**19.955**	**244**	**2.752**	**1.528**	**10.651**	**8.922**	**1.467**
Centros urbanos	**29.596**	**18.324**	**134**	**1.747**	**424**	**734**	**7.163**	**1.070**
Centros rurales	**15.923**	**1.631**	**110**	**1.005**	**1.104**	**9.917**	**1.759**	**397**
Bejuma	**2.561**	**598**	**6**	**119**	**7**	**1.339**	**453**	**39**
Centros urbanos	1.071	468	—	115	2	32	442	12
Centros rurales	1.490	130	6	4	5	1.307	11	27
Carlos Arvelo	**5.987**	**976**	**19**	**465**	**143**	**2.327**	**1.930**	**127**
Centros urbanos	1.914	486	10	133	21	77	1.142	45
Centros rurales	4.073	490	9	332	122	2.250	788	82

(continúa)

Cuadro 41 (continuación). — **Viviendas familiares en los centros poblados urbanos y rurales por entidades federales y distritos, clasificadas según la forma de abastecimiento de agua**

ENTIDADES FEDERALES Y DISTRITOS	TOTAL DE VIVIENDAS	ABASTECIMIENTO DIRECTO (1)		ABASTECIMIENTO INDIRECTO				No indicado
		Acueducto	Pozo con bomba	POZO		Río o manantial	Fuente pública	
				con bomba	sin bomba			
Guacara	**4.203**	**1.291**	**18**	**418**	**66**	**965**	**1.330**	**115**
Centros urbanos	2.982	1.080	13	306	54	304	1.136	89
Centros rurales	1.221	211	5	112	12	661	194	26
Montalbán	**2.691**	**610**	**20**	**215**	**257**	**935**	**598**	**56**
Centros urbanos	1.384	546	14	127	79	30	560	28
Centros rurales	1.307	64	6	88	178	905	38	28
Puerto Cabello	**8.996**	**5.256**	**50**	**313**	**48**	**1.650**	**1.412**	**267**
Centros urbanos	6.839	5.029	4	207	17	116	1.234	232
Centros rurales	2.157	227	46	106	31	1.534	178	35
Valencia	**21.081**	**11.224**	**131**	**1.222**	**1.007**	**3.435**	**3.199**	**863**
Centros urbanos	15.406	10.715	93	859	251	175	2.649	664
Centros rurales	5.675	509	38	363	756	3.260	550	199
ESTADO COJEDES	**10.042**	**1.688**	**61**	**373**	**1.614**	**4.745**	**1.378**	**183**
Centros urbanos	**3.112**	**1.536**	**8**	**263**	**57**	**221**	**973**	**54**
Centros rurales	**6.930**	**152**	**53**	**110**	**1.557**	**4.524**	**405**	**129**
Anzoátegui	**365**	**18**	—	**15**	**53**	**156**	**117**	**6**
Centros urbanos	—	—	—	—	—	—	—	—
Centros rurales	365	18	—	15	53	156	117	6
Falcón	**2.548**	**617**	**9**	**57**	**128**	**1.350**	**331**	**56**
Centros urbanos	1.104	614	4	36	28	103	313	6
Centros rurales	1.444	3	5	21	100	1.247	18	50
Girardot	**650**	**63**	**1**	**9**	**130**	**398**	**33**	**16**
Centros urbanos	—	—	—	—	—	—	—	—
Centros rurales	650	63	1	9	130	398	33	16
Pao	**1.161**	**22**	**16**	**17**	**81**	**944**	**63**	**18**
Centros urbanos	—	—	—	—	—	—	—	—
Centros rurales	1.161	22	16	17	81	944	63	18
Ricaurte	**348**	—	**4**	**3**	**201**	**128**	**9**	**3**
Centros urbanos	—	—	—	—	—	—	—	—
Centros rurales	348	—	4	3	201	128	9	3
San Carlos	**3.517**	**819**	**18**	**220**	**904**	**966**	**525**	**65**
Centros urbanos	1.594	793	2	186	26	58	488	41
Centros rurales	1.923	26	16	34	878	908	37	24
Tinaco	**1.453**	**149**	**13**	**52**	**117**	**803**	**300**	**19**
Centros urbanos	414	129	2	41	3	60	172	7
Centros rurales	1.039	20	11	11	114	743	128	12

(continúa)

Cuadro 41 (continuación). — **Viviendas familiares en los centros poblados urbanos y rurales por entidades federales y distritos, clasificadas según la forma de abastecimiento de agua**

ENTIDADES FEDERALES Y DISTRITOS	TOTAL DE VIVIENDAS	ABASTECIMIENTO DIRECTO (1)		ABASTECIMIENTO INDIRECTO				No indicado
		Acueducto	Pozo con bomba	POZO		Río o manantial	Fuente pública	
				con bomba	sin bomba			
ESTADO FALCON	**44.774**	**5.891**	**431**	**1.849**	**13.290**	**10.812**	**11.338**	**1.163**
Centros urbanos	**15.605**	**5.037**	**174**	**900**	**1.298**	**797**	**6.697**	**702**
Centros rurales	**29.169**	**854**	**257**	**949**	**11.992**	**10.015**	**4.641**	**461**
Acosta	**3.143**	**63**	**8**	**15**	**529**	**2.197**	**304**	**27**
Centros urbanos	200	2	3	8	28	—	159	—
Centros rurales	2.943	61	5	7	501	2.197	145	27
Bolívar	**1.878**	**74**	**143**	**53**	**590**	**714**	**273**	**31**
Centros urbanos	394	45	—	43	22	159	121	4
Centros rurales	1.484	29	143	10	568	555	152	27
Buchivacoa	**2.861**	**218**	**7**	**86**	**965**	**1.191**	**369**	**25**
Centros urbanos	536	162	7	35	12	61	255	4
Centros rurales	2.325	56	—	51	953	1.130	114	21
Colina	**1.721**	**190**	**15**	**37**	**200**	**602**	**654**	**23**
Centros urbanos	362	181	—	20	3	11	136	11
Centros rurales	1.359	9	15	17	197	591	518	12
Democracia	**2729**	—	**14**	**16**	**2.041**	**333**	**226**	**99**
Centros urbanos	312	—	—	3	305	2	—	2
Centros rurales	2.417	—	14	13	1.736	331	226	97
Falcón	**10.665**	**857**	**84**	**370**	**3.854**	**95**	**4.981**	**424**
Centros urbanos	5.415	678	76	174	593	58	3.475	361
Centros rurales	5.250	179	8	196	3.261	37	1.506	63
Federación	**5.136**	**165**	**59**	**292**	**1.441**	**1.932**	**1.173**	**74**
Centros urbanos	770	141	8	50	238	49	280	4
Centros rurales	4.366	24	51	242	1.203	1.883	893	70
Mauroa	**1.613**	**321**	**8**	**126**	**516**	**207**	**392**	**43**
Centros urbanos	605	253	2	74	2	1	252	21
Centros rurales	1.008	68	6	52	514	206	140	22
Miranda	**6.314**	**2.571**	**66**	**406**	**773**	**838**	**1.466**	**194**
Centros urbanos	4.565	2.549	66	377	67	47	1.281	178
Centros rurales	1.749	22	—	29	706	791	185	16
Petit	**2.043**	**159**	**3**	**230**	**806**	**748**	**83**	**14**
Centros urbanos	—	—	—	—	—	—	—	—
Centros rurales	2.043	159	3	230	806	748	83	14
Silva	**2.344**	**532**	**5**	**53**	**169**	**1.132**	**351**	**102**
Centros urbanos	1.402	522	5	48	19	404	337	67
Centros rurales	942	10	—	5	150	728	14	35

(continúa)

Cuadro 41 (continuación). — **Viviendas familiares en los centros poblados urbanos y rurales por entidades federales y distritos, clasificadas según la forma de abastecimiento de agua**

ENTIDADES FEDERALES Y DISTRITOS	TOTAL DE VIVIENDAS	ABASTECIMIENTO DIRECTO (1)		ABASTECIMIENTO INDIRECTO				No indicado
		Acueducto	Pozo con bomba	POZO		Río o manantial	Fuente pública	
				con bomba	sin bomba			
Zamora	**4.327**	**741**	**19**	**165**	**1.406**	**823**	**1.066**	**107**
Centros urbanos	1.044	504	7	68	9	5	401	50
Centros rurales	3.283	237	12	97	1.397	818	665	57
ESTADO GUARICO	**29.493**	**5.251**	**641**	**1.826**	**6.733**	**9.779**	**4.275**	**988**
Centros urbanos	**11.424**	**4.898**	**105**	**1.053**	**695**	**834**	**3.279**	**560**
Centros rurales	**18.069**	**353**	**536**	**773**	**6.038**	**8.945**	**996**	**428**
Infante	**6.200**	**1.411**	**219**	**575**	**1.011**	**1.392**	**1.243**	**349**
Centros urbanos	3.556	1.377	42	391	150	210	1.097	289
Centros rurales	2.644	34	177	184	861	1.182	146	60
Mellado	**1.008**	**264**	**66**	**79**	**48**	**327**	**180**	**44**
Centros urbanos	608	260	1	67	4	70	173	33
Centros rurales	400	4	65	12	44	257	7	11
Miranda	**5.237**	**484**	**263**	**162**	**2.230**	**1.843**	**107**	**148**
Centros urbanos	867	460	15	17	298	24	38	15
Centros rurales	4.370	24	248	145	1.932	1.819	69	133
Monagas	**4.519**	**848**	**41**	**210**	**311**	**2.229**	**706**	**174**
Centros urbanos	1.416	639	15	70	21	235	378	58
Centros rurales	3.103	209	26	140	290	1.994	328	116
Ribas	**2.640**	**523**	**12**	**263**	**1.103**	**213**	**445**	**81**
Centros urbanos	1.046	508	2	94	17	9	372	44
Centros rurales	1.594	15	10	169	1.086	204	73	37
Roscio	**3.831**	**1.146**	**15**	**149**	**111**	**1.459**	**838**	**113**
Centros urbanos	1.992	1.085	9	110	9	72	629	78
Centros rurales	1.839	61	6	39	102	1.387	209	35
Zaraza	**6.058**	**575**	**25**	**388**	**1.919**	**2.316**	**756**	**79**
Centros urbanos	1.939	569	21	304	196	214	592	43
Centros rurales	4.119	6	4	84	1.723	2.102	164	36
ESTADO LARA	**61.361**	**11.266**	**233**	**3.526**	**13.488**	**17.764**	**13.112**	**1.972**
Centros urbanos	**26.045**	**10.788**	**120**	**2.167**	**709**	**662**	**10.373**	**1.226**
Centros rurales	**35.316**	**478**	**113**	**1.359**	**12.779**	**17.102**	**2.739**	**746**
Crespo	**4.027**	**320**	**10**	**193**	**1.163**	**1.361**	**894**	**86**
Centros urbanos	974	280	2	87	91	61	402	51
Centros rurales	3.053	40	8	106	1.072	1.300	492	35
Iribarren	**23.399**	**8.059**	**119**	**1.879**	**3.302**	**2.000**	**6.737**	**1.303**
Centros urbanos	17.602	8.035	103	1.609	250	220	6.310	1.075
Centros rurales	5.797	24	16	270	3.052	1.780	427	228

(continúa)

Cuadro 41 (continuación). — **Viviendas familiares en los centros poblados urbanos y rurales por entidades federales y distritos, clasificadas según la forma de abastecimiento de agua**

ENTIDADES FEDERALES Y DISTRITOS	TOTAL DE VIVIENDAS	ABASTECIMIENTO DIRECTO (1)		ABASTECIMIENTO INDIRECTO				No indicado
		Acueducto	Pozo con bomba	POZO con bomba	POZO sin bomba	Río o manantial	Fuente pública	
Jiménez	**5.837**	**595**	**33**	**245**	**1.915**	**2.332**	**648**	**69**
Centros urbanos	1.089	395	5	36	108	64	468	13
Centros rurales	4.748	200	28	209	1.807	2.268	180	56
Morán	**9.078**	**605**	**16**	**306**	**1.766**	**4.721**	**1.480**	**184**
Centros urbanos	1.685	548	1	148	10	140	789	49
Centros rurales	7.393	57	15	158	1.756	4.581	691	135
Palavecino	**2.626**	**454**	**20**	**537**	**76**	**868**	**639**	**32**
Centros urbanos	1.011	363	2	173	11	41	415	6
Centros rurales	1.615	91	18	364	65	827	224	26
Torres	**11.171**	**1.105**	**31**	**338**	**4.045**	**3.453**	**2.069**	**130**
Centros urbanos	3.133	1.084	7	104	235	106	1.567	30
Centros rurales	8.038	21	24	234	3.810	3.347	502	100
Urdaneta	**5.223**	**128**	**4**	**28**	**1.221**	**3.029**	**645**	**168**
Centros urbanos	551	83	—	10	4	30	422	2
Centros rurales	4.672	45	4	18	1.217	2.999	223	166
ESTADO MERIDA	**34.829**	**8.163**	**165**	**952**	**4.475**	**16.933**	**3.579**	**562**
Centros urbanos	**7.140**	**5.621**	**77**	**353**	**195**	**329**	**386**	**179**
Centros rurales	**27.689**	**2.542**	**88**	**599**	**4.280**	**16.604**	**3.193**	**383**
Campo Elías	**5.263**	**1.016**	**20**	**126**	**500**	**3.020**	**506**	**75**
Centros urbanos	495	459	—	10	1	7	8	10
Centros rurales	4.768	557	20	116	499	3.013	498	65
Justo Briceño	**2.275**	**197**	**21**	**44**	**569**	**1.213**	**211**	**20**
Centros urbanos	—	—	—	—	—	—	—	—
Centros rurales	2.275	197	21	44	569	1.213	211	20
Libertador	**10.033**	**3.365**	**21**	**177**	**938**	**4.809**	**556**	**167**
Centros urbanos	3.557	2.939	3	112	99	128	210	66
Centros rurales	6.476	426	18	65	839	4.681	346	101
Miranda	**2.130**	**434**	**3**	**46**	**110**	**1.319**	**102**	**116**
Centros urbanos	381	270	—	25	1	17	23	45
Centros rurales	1.749	164	3	21	109	1.302	79	71
Rangel	**2.096**	**380**	**1**	**26**	**189**	**1.191**	**284**	**25**
Centros urbanos	—	—	—	—	—	—	—	—
Centros rurales	2.096	380	1	26	189	1.191	284	25
Rivas Dávila	**2.684**	**269**	**6**	**15**	**231**	**1.674**	**477**	**12**
Centros urbanos	—	—	—	—	—	—	—	—
Centros rurales	2.684	269	6	15	231	1.674	477	12

(continúa)

Cuadro 41 (continuación). — **Viviendas familiares en los centros poblados urbanos y rurales por entidades federales y distritos, clasificadas según la forma de abastecimiento de agua**

ENTIDADES FEDERALES Y DISTRITOS	TOTAL DE VIVIENDAS	ABASTECIMIENTO DIRECTO (1)		ABASTECIMIENTO INDIRECTO				No indicado
		Acueducto	Pozo con bomba	POZO		Río o manantial	Fuente pública	
				con bomba	sin bomba			
Sucre	**3.748**	**555**	**10**	**180**	**839**	**1.178**	**947**	**39**
Centros urbanos	413	335	—	49	3	10	11	5
Centros rurales	3.335	220	10	131	836	1.168	936	34
Tovar	**6.600**	**1.947**	**83**	**338**	**1.099**	**2.529**	**496**	**108**
Centros urbanos	2.294	1.618	74	157	91	167	134	53
Centros rurales	4.306	329	9	181	1.008	2.362	362	55
ESTADO MIRANDA	**52.015**	**15.165**	**384**	**2.530**	**2.697**	**22.024**	**8.634**	**581**
Centros urbanos	**24.000**	**13.808**	**177**	**1.180**	**172**	**1.261**	**7.021**	**381**
Centros rurales	**28.015**	**1.357**	**207**	**1.350**	**2.525**	**20.763**	**1.613**	**200**
Acevedo	**5.793**	**533**	**31**	**293**	**270**	**4.265**	**377**	**24**
Centros urbanos	814	453	—	20	30	126	170	15
Centros rurales	4.979	80	31	273	240	4.139	207	9
Brión	**2.831**	**224**	**7**	**85**	**223**	**1.701**	**586**	**5**
Centros urbanos	1.323	220	—	69	2	484	544	4
Centros rurales	1.508	4	7	16	221	1.217	42	1
Guaicaipuro	**7.709**	**2.225**	**53**	**284**	**728**	**3.292**	**1.025**	**102**
Centros urbanos	2.844	1.635	16	130	70	140	786	67
Centros rurales	4.865	590	37	154	658	3.152	239	35
Lander	**4.985**	**894**	**22**	**455**	**369**	**2.528**	**681**	**36**
Centros urbanos	1.313	696	—	83	2	39	487	6
Centros rurales	3.672	198	22	372	367	2.489	194	30
Páez	**3.913**	**349**	**5**	**208**	**309**	**2.497**	**514**	**31**
Centros urbanos	726	300	—	57	1	7	355	6
Centros rurales	3.187	49	5	151	308	2.490	159	25
Paz Castillo	**4.670**	**725**	**23**	**173**	**116**	**2.581**	**1.045**	**7**
Centros urbanos	1.951	691	2	98	2	212	941	5
Centros rurales	2.719	34	21	75	114	2.369	104	2
Plaza	**1.400**	**480**	**5**	**34**	**59**	**522**	**285**	**15**
Centros urbanos	717	458	—	27	—	8	215	9
Centros rurales	683	22	5	7	59	514	70	6
Sucre	**14.315**	**8.341**	**194**	**560**	**373**	**1.509**	**3.039**	**299**
Centros urbanos	12.155	8.121	156	515	60	209	2.844	250
Centros rurales	2.160	220	38	45	313	1.300	195	49
Urdaneta	**3.715**	**621**	**41**	**250**	**177**	**2.030**	**558**	**38**
Centros urbanos	1.115	597	3	137	4	29	336	9
Centros rurales	2.600	24	38	113	173	2.001	222	29

(continúa)

Cuadro 41 (continuación). — **Viviendas familiares en los centros poblados urbanos y rurales por entidades federales y distritos, clasificadas según la forma de abastecimiento de agua**

ENTIDADES FEDERALES Y DISTRITOS	TOTAL DE VIVIENDAS	ABASTECIMIENTO DIRECTO (1)		ABASTECIMIENTO INDIRECTO				No indicado
		Acueducto	Pozo con bomba	POZO		Río o manantial	Fuente pública	
				con bomba	sin bomba			
Zamora	**2.684**	**773**	**3**	**188**	**73**	**1.099**	**524**	**24**
Centros urbanos	1.042	637	—	44	1	7	343	10
Centros rurales	1.642	136	3	144	72	1.092	181	14
ESTADO MONAGAS	**31.148**	**6.959**	**205**	**1.413**	**3.891**	**11.913**	**6.126**	**641**
Centros urbanos	**15.350**	**6.453**	**87**	**849**	**1.277**	**1.370**	**5.041**	**273**
Centros rurales	**15.798**	**506**	**118**	**564**	**2.614**	**10.543**	**1.085**	**368**
Acosta	**2.766**	**183**	**2**	**55**	**547**	**1.595**	**356**	**28**
Centros urbanos	576	139	—	29	119	174	107	8
Centros rurales	2.190	44	2	26	428	1.421	249	20
Bolívar	**6.670**	**2.063**	**19**	**257**	**475**	**564**	**3.201**	**91**
Centros urbanos	5.228	2.051	12	233	48	97	2.731	56
Centros rurales	1.442	12	7	24	427	467	470	35
Caripe	**2.650**	**279**	**3**	**154**	**289**	**1.499**	**377**	**49**
Centros urbanos	394	172	—	36	1	2	175	8
Centros rurales	2.256	107	3	118	288	1.497	202	41
Cedeño	**2.819**	**226**	**6**	**247**	**179**	**1.858**	**233**	**70**
Centros urbanos	772	204	6	68	104	163	212	15
Centros rurales	2.047	22	—	179	75	1.695	21	55
Maturín	**11.636**	**3.645**	**130**	**637**	**1.767**	**3.365**	**1.794**	**298**
Centros urbanos	7.507	3.544	67	465	986	550	1.726	169
Centros rurales	4.129	101	63	172	781	2.815	68	129
Piar	**1.393**	**233**	**1**	**27**	**170**	**863**	**72**	**27**
Centros urbanos	241	174	—	18	—	4	30	15
Centros rurales	1.152	59	1	9	170	859	42	12
Sotillo	**3.214**	**330**	**44**	**36**	**464**	**2.169**	**93**	**78**
Centros urbanos	632	169	2	—	19	380	60	2
Centros rurales	2.582	161	42	36	445	1.789	33	76
ESTADO NUEVA ESPARTA	**13.625**	**1.504**	**25**	**581**	**4.023**	**349**	**7.050**	**93**
Centros urbanos	**8.866**	**1.459**	**16**	**332**	**1.864**	**75**	**5.060**	**60**
Centros rurales	**4.759**	**45**	**9**	**249**	**2.159**	**274**	**1.990**	**33**
Arismendi	**2.011**	**276**	**5**	**168**	**187**	**126**	**1.228**	**21**
Centros urbanos	962	251	1	20	4	8	669	9
Centros rurales	1.049	25	4	148	183	118	559	12
Díaz	**3.503**	**11**	**4**	**148**	**1.988**	**133**	**1.205**	**14**
Centros urbanos	1.257	1	1	56	668	26	501	4
Centros rurales	2.246	10	3	92	1.320	107	704	10

(continúa)

Cuadro 41 (continuación). — **Viviendas familiares en los centros poblados urbanos y rurales por entidades federales y distritos, clasificadas según la forma de abastecimiento de agua**

ENTIDADES FEDERALES Y DISTRITOS	TOTAL DE VIVIENDAS	ABASTECIMIENTO DIRECTO (1)		ABASTECIMIENTO INDIRECTO				No indicado
		Acueducto	Pozo con bomba	POZO		Río o manantial	Fuente pública	
				con bomba	sin bomba			
Gómez	**2.211**	**46**	**8**	**22**	**429**	**6**	**1.694**	**6**
Centros urbanos	1.840	40	8	20	270	1	1.497	4
Centros rurales	371	6	—	2	159	5	197	2
Maneiro	**1.486**	**77**	—	**23**	**584**	**7**	**788**	**7**
Centros urbanos	979	77	—	19	355	7	514	7
Centros rurales	507	—	—	4	229	—	274	—
Marcano	**1.428**	**102**	**6**	**6**	**647**	**7**	**653**	**7**
Centros urbanos	1.287	102	6	6	537	7	626	3
Centros rurales	141	—	—	—	110	—	27	4
Mariño	**2.986**	**992**	**2**	**214**	**188**	**70**	**1.482**	**38**
Centros urbanos	2.541	988	—	211	30	26	1.253	33
Centros rurales	445	4	2	3	158	44	229	5
ESTADO PORTUGUESA	**21.185**	**2.941**	**535**	**2.461**	**2.339**	**9.301**	**3.097**	**511**
Centros urbanos	**7.637**	**2.809**	**44**	**816**	**161**	**892**	**2.700**	**215**
Centros rurales	**13.548**	**132**	**491**	**1.645**	**2.178**	**8.409**	**397**	**296**
Araure	**3.581**	**471**	**28**	**358**	**238**	**1.754**	**658**	**74**
Centros urbanos	1.311	464	3	175	8	125	493	43
Centros rurales	2.270	7	25	183	230	1.629	165	31
Esteller	**1.834**	**149**	**176**	**445**	**219**	**638**	**192**	**15**
Centros urbanos	464	122	29	86	14	22	189	2
Centros rurales	1.370	27	147	359	205	616	3	13
Guanare	**3.132**	**759**	**36**	**143**	**297**	**1.465**	**390**	**42**
Centros urbanos	1.222	712	1	79	13	62	330	25
Centros rurales	1.910	47	35	64	284	1.403	60	17
Guanarito	**797**	—	**103**	**96**	**389**	**199**	**1**	**9**
Centros urbanos	—	—	—	—	—	—	—	—
Centros rurales	797	—	103	96	389	199	1	9
Ospino	**1.375**	—	**36**	**67**	**96**	**1.104**	**35**	**37**
Centros urbanos	—	—	—	—	—	—	—	—
Centros rurales	1.375	—	36	67	96	1.104	35	37
Páez	**3.735**	**1.350**	**4**	**399**	**78**	**465**	**1.316**	**123**
Centros urbanos	3.180	1.350	4	326	14	60	1.311	115
Centros rurales	555	—	—	73	64	405	5	8
Sucre	**4.714**	**41**	**12**	**175**	**819**	**3.324**	**183**	**160**
Centros urbanos	847	22	2	21	109	613	64	16
Centros rurales	3.867	19	10	154	710	2.711	119	144

(continúa)

Cuadro 41 (continuación). — **Viviendas familiares en los centros poblados urbanos y rurales por entidades federales y distritos, clasificadas según la forma de abastecimiento de agua**

ENTIDADES FEDERALES Y DISTRITOS	TOTAL DE VIVIENDAS	ABASTECIMIENTO DIRECTO (1)		ABASTECIMIENTO INDIRECTO				No indicado
		Acueducto	Pozo con bomba	POZO		Río o manantial	Fuente pública	
				con bomba	sin bomba			
Turén	**2.017**	**171**	**140**	**778**	**203**	**352**	**322**	**51**
Centros urbanos	613	139	5	129	3	10	313	14
Centros rurales	1.404	32	135	649	200	342	9	37
ESTADO SUCRE	**55.553**	**9.070**	**306**	**2.264**	**5.048**	**28.796**	**8.685**	**1.384**
Centros urbanos	**21.477**	**8.502**	**249**	**1.556**	**1.092**	**2.824**	**6.543**	**711**
Centros rurales	**34.076**	**568**	**57**	**708**	**3.956**	**25.972**	**2.142**	**673**
Arismendi	**8.483**	**719**	**41**	**247**	**798**	**6.081**	**439**	**158**
Centros urbanos	1.958	715	33	94	224	548	311	33
Centros rurales	6.525	4	8	153	574	5.533	128	125
Benítez	**4.861**	**30**	**18**	**6**	**141**	**4.391**	**227**	**48**
Centros urbanos	777	2	—	1	—	772	—	2
Centros rurales	4.084	28	18	5	141	3.619	227	46
Bermúdez	**9.234**	**3.030**	**45**	**564**	**541**	**3.397**	**1.489**	**168**
Centros urbanos	4.869	2.930	45	412	241	95	1.047	99
Centros rurales	4.365	100	—	152	300	3.302	442	69
Mariño	**2.727**	**246**	**1**	**4**	**50**	**1.690**	**693**	**43**
Centros urbanos	997	232	—	1	—	269	474	21
Centros rurales	1.730	14	1	3	50	1.421	219	22
Mejía	**2.604**	**198**	**1**	**111**	**177**	**1.614**	**407**	**96**
Centros urbanos	698	190	1	91	1	56	350	9
Centros rurales	1.906	8	—	20	176	1.558	57	87
Montes	**5.653**	**520**	**22**	**277**	**680**	**3.433**	**640**	**81**
Centros urbanos	1.228	453	—	158	26	176	391	24
Centros rurales	4.425	67	22	119	654	3.257	249	57
Ribero	**6.465**	**147**	**25**	**174**	**1.945**	**3.387**	**541**	**246**
Centros urbanos	1.588	140	19	66	449	300	491	123
Centros rurales	4.877	7	6	108	1.496	3.087	50	123
Sucre	**12.379**	**3.423**	**151**	**853**	**689**	**3.215**	**3.556**	**492**
Centros urbanos	7.876	3.211	150	726	151	355	2.901	382
Centros rurales	4.503	212	1	127	538	2.860	655	110
Valdez	**3.147**	**757**	**2**	**28**	**27**	**1.588**	**693**	**52**
Centros urbanos	1.486	629	1	7	—	253	578	18
Centros rurales	1.661	128	1	21	27	1.335	115	34
ESTADO TACHIRA	**49.025**	**17.467**	**261**	**1.480**	**6.622**	**17.032**	**5.134**	**1.029**
Centros urbanos	**19401**	**15.255**	**59**	**633**	**549**	**900**	**1.573**	**432**
Centros rurales	**29.624**	**2.212**	**202**	**847**	**6.073**	**16.132**	**3.561**	**597**
Ayacucho	**4.245**	**1.586**	**7**	**33**	**365**	**1.814**	**379**	**61**
Centros urbanos	1.619	1.416	1	23	9	42	113	15
Centros rurales	2.626	170	6	10	356	1.772	266	46

(continúa)

Cuadro 41 (continuación). — **Viviendas familiares en los centros poblados urbanos y rurales por entidades federales y distritos, clasificadas según la forma de abastecimiento de agua**

ENTIDADES FEDERALES Y DISTRITOS	TOTAL DE VIVIENDAS	ABASTECIMIENTO DIRECTO (1)		ABASTECIMIENTO INDIRECTO				No indicado
		Acueducto	Pozo con bomba	POZO con bomba	POZO sin bomba	Río o manantial	Fuente pública	
Bolívar	**3.475**	**1.154**	**61**	**222**	**245**	**1.070**	**580**	**143**
Centros urbanos	2.032	1.151	42	160	30	102	482	65
Centros rurales	1.443	3	19	62	215	968	98	78
Capacho	**2.707**	**928**	**20**	**132**	**327**	**920**	**339**	**41**
Centros urbanos	697	637	—	17	—	5	24	14
Centros rurales	2.010	291	20	115	327	915	315	27
Cárdenas	**5.417**	**2.054**	**7**	**88**	**825**	**1.719**	**651**	**73**
Centros urbanos	1.441	1.373	—	17	1	8	22	20
Centros rurales	3.976	681	7	71	824	1.711	629	53
Jáuregui	**8.473**	**1.637**	**45**	**161**	**1.133**	**4.162**	**1.153**	**182**
Centros urbanos	1.730	1.225	2	31	19	195	193	65
Centros rurales	6.743	412	43	130	1.114	3.967	960	117
Junín	**4.565**	**1.390**	**27**	**280**	**973**	**1.452**	**299**	**144**
Centros urbanos	1.839	1.146	6	132	236	50	214	55
Centros rurales	2.726	244	21	148	737	1.402	85	89
Lobatera	**1.568**	**330**	**2**	**94**	**197**	**712**	**221**	**12**
Centros urbanos	—	—	—	—	—	—	—	—
Centros rurales	1.568	330	2	94	197	712	221	12
San Cristóbal	**12.913**	**7.989**	**45**	**408**	**1.047**	**2.254**	**862**	**308**
Centros urbanos	9.149	7.955	8	250	81	236	433	186
Centros rurales	3.764	34	37	158	966	2.018	429	122
Uribante	**5.662**	**399**	**47**	**62**	**1.510**	**2.929**	**650**	**65**
Centros urbanos	894	352	—	3	173	262	92	12
Centros rurales	4.768	47	47	59	1.337	2.667	558	53
ESTADO TRUJILLO	**49.305**	**8.397**	**373**	**2.534**	**11.603**	**17.395**	**8.179**	**824**
Centros urbanos	**12.773**	**6.309**	**112**	**1.196**	**464**	**370**	**4.048**	**274**
Centros rurales	**36.532**	**2.088**	**261**	**1.338**	**11.139**	**17.025**	**4.131**	**550**
Betijoque	**4.068**	**495**	**139**	**880**	**470**	**819**	**1.169**	**96**
Centros urbanos	2.192	432	89	512	274	92	732	61
Centros rurales	1.876	63	50	368	196	727	437	35
Boconó	**11.338**	**1.348**	**119**	**224**	**4.030**	**4.794**	**669**	**154**
Centros urbanos	1.661	1.125	3	61	132	102	202	36
Centros rurales	9.677	223	116	163	3.898	4.692	467	118
Carache	**8.377**	**568**	**30**	**378**	**3.093**	**3.120**	**1.024**	**164**
Centros urbanos	652	240	2	65	25	20	289	11
Centros rurales	7.725	328	28	313	3.068	3.100	735	153

(continúa)

Cuadro 41 (continuación). — **Viviendas familiares en los centros poblados urbanos y rurales por entidades federales y distritos, clasificadas según la forma de abastecimiento de agua**

ENTIDADES FEDERALES Y DISTRITOS	TOTAL DE VIVIENDAS	ABASTECIMIENTO DIRECTO (1)		ABASTECIMIENTO INDIRECTO				No indicado
		Acueducto	Pozo con bomba	POZO		Río o manantial	Fuente pública	
				con bomba	sin bomba			
Escuque	**3.681**	**726**	**18**	**100**	**555**	**1.301**	**873**	**108**
Centros urbanos	754	421	7	35	—	22	248	21
Centros rurales	2.927	305	11	65	555	1.279	625	87
Trujillo	**9.998**	**1.941**	**24**	**369**	**2.068**	**3.814**	**1.655**	**127**
Centros urbanos	3.098	1.595	3	255	24	67	1.103	51
Centros rurales	6.900	346	21	114	2.044	3.747	552	76
Urdaneta	**3.962**	**450**	**21**	**35**	**1.101**	**1.830**	**504**	**21**
Centros urbanos	—	—	—	—	—	—	—	—
Centros rurales	3.962	450	21	35	1.101	1.830	504	21
Valera	**7.881**	**2.869**	**22**	**548**	**286**	**1.717**	**2.285**	**154**
Centros urbanos	4.416	2.496	8	268	9	67	1.474	94
Centros rurales	3.465	373	14	280	277	1.650	811	60
ESTADO YARACUY	**24.961**	**5.005**	**138**	**1.503**	**2.166**	**8.937**	**6.657**	**555**
Centros urbanos	**10.744**	**4.643**	**12**	**673**	**38**	**566**	**4.496**	**316**
Centros rurales	**14.217**	**362**	**126**	**830**	**2.128**	**8.371**	**2.161**	**239**
Bolívar	**2.480**	**199**	**1**	**97**	**237**	**1.668**	**224**	**54**
Centros urbanos	811	171	1	76	5	312	224	22
Centros rurales	1.669	28	—	21	232	1.356	—	32
Bruzual	**2.851**	**747**	**38**	**156**	**339**	**622**	**917**	**32**
Centros urbanos	1.661	733	—	112	3	6	786	21
Centros rurales	1.190	14	38	44	336	616	131	11
Nirgua	**5.996**	**506**	**27**	**237**	**770**	**3.709**	**584**	**163**
Centros urbanos	940	401	4	91	16	36	359	33
Centros rurales	5.056	105	23	146	754	3.673	225	130
San Felipe	**6.069**	**2.083**	**53**	**516**	**252**	**933**	**2.040**	**192**
Centros urbanos	4.241	2.044	5	176	8	96	1.720	192
Centros rurales	1.828	39	48	340	244	837	320	—
Sucre	**2.607**	**308**	**11**	**188**	**265**	**669**	**1.080**	**86**
Centros urbanos	772	258	—	79	—	40	361	34
Centros rurales	1.835	50	11	109	265	629	719	52
Urachiche	**1.731**	**310**	**1**	**57**	**55**	**536**	**761**	**11**
Centros urbanos	972	280	—	30	1	48	603	10
Centros rurales	759	30	1	27	54	488	158	1
Yaritagua	**3.227**	**852**	**7**	**252**	**248**	**800**	**1.051**	**17**
Centros urbanos	1.347	756	2	109	5	28	443	4
Centros rurales	1.880	96	5	143	243	772	608	13

(continúa)

Cuadro 41 (continuación). — **Viviendas familiares en los centros poblados urbanos y rurales por entidades federales y distritos, clasificadas según la forma de abastecimiento de agua**

ENTIDADES FEDERALES Y DISTRITOS	TOTAL DE VIVIENDAS	ABASTECIMIENTO DIRECTO (1)		ABASTECIMIENTO INDIRECTO				No indicado
		Acueducto	Pozo con bomba	POZO con bomba	POZO sin bomba	Río o manantial	Fuente pública	
ESTADO ZULIA	**92.435**	**39.507**	**4.354**	**8.625**	**8.100**	**6.868**	**21.292**	**3.689**
Centros urbanos	**70.388**	**37.089**	**2.497**	**6.076**	**3.177**	**2.234**	**16.456**	**2.859**
Centros rurales	**22.047**	**2.418**	**1.857**	**2.549**	**4.923**	**4.634**	**4.836**	**830**
Baralt	**4.072**	**1.212**	**90**	**314**	**449**	**823**	**1.041**	**143**
Centros urbanos	2.429	1.202	43	139	214	203	564	64
Centros rurales	1.643	10	47	175	235	620	477	79
Bolívar	**19.755**	**8.818**	**541**	**1.337**	**491**	**560**	**7.210**	**798**
Centros urbanos	16.873	7.814	536	1.236	349	331	5.937	670
Centros rurales	2.882	1.004	5	101	142	229	1.273	128
Colón	**6.520**	**638**	**2.047**	**1.529**	**411**	**1.012**	**608**	**275**
Centros urbanos	2.759	362	749	670	203	246	399	130
Centros rurales	3.761	276	1.298	859	208	766	209	145
Mara	**4.310**	**1.005**	**23**	**230**	**774**	**906**	**1.226**	**146**
Centros urbanos	1.470	418	9	17	147	52	767	60
Centros rurales	2.840	587	14	213	627	854	459	86
Maracaibo	**43.450**	**26.669**	**1.160**	**3.710**	**1.596**	**315**	**8.097**	**1.903**
Centros urbanos	40.618	26.420	887	2.953	979	150	7.391	1.838
Centros rurales	2.832	249	273	757	617	165	706	65
Miranda	**2.670**	**12**	**84**	**144**	**462**	**463**	**1.428**	**77**
Centros urbanos	664	4	34	35	94	212	282	3
Centros rurales	2.006	8	50	109	368	251	1.146	74
Páez	**3.253**	**48**	**17**	**69**	**2.031**	**939**	**104**	**45**
Centros urbanos	186	—	—	—	5	179	2	—
Centros rurales	3.067	48	17	69	2.026	760	102	45
Perijá	**3.645**	**515**	**247**	**252**	**1.437**	**875**	**177**	**142**
Centros urbanos	2.547	296	136	177	1.015	706	177	40
Centros rurales	1.098	219	111	75	422	169	—	102
Sucre	**2.722**	**569**	**74**	**195**	**254**	**954**	**604**	**72**
Centros urbanos	1.013	560	32	49	19	138	185	30
Centros rurales	1.709	9	42	146	235	816	419	42
Urdaneta	**2.038**	**21**	**71**	**845**	**195**	**21**	**797**	**88**
Centros urbanos	1.829	13	71	800	152	17	752	24
Centros rurales	209	8	—	45	43	4	45	64
TERRITORIO FEDERAL AMAZONAS	**1.360**	**274**	**2**	**22**	**30**	**886**	**77**	**69**
Centros urbanos	**460**	**255**	**2**	**22**	**30**	**74**	**60**	**17**
Centros rurales	**900**	**19**	—	—	—	**812**	**17**	**52**
Dpto. Atabapo	**224**	—	—	—	—	**216**	—	**8**
Centros urbanos	—	—	—	—	—	—	—	—
Centros rurales	224	—	—	—	—	216	—	8

(concluye)

Cuadro 41 (conclusión). — **Viviendas familiares en los centros poblados urbanos y rurales por entidades federales y distritos, clasificadas según la forma de abastecimiento de agua**

ENTIDADES FEDERALES Y DISTRITOS	TOTAL DE VIVIENDAS	ABASTECIMIENTO DIRECTO (1)		ABASTECIMIENTO INDIRECTO				No indicado
		Acueducto	Pozo con bomba	POZO		Río o manantial	Fuente pública	
				con bomba	sin bomba			
Dpto. Atures	**751**	**255**	**2**	**22**	**30**	**339**	**63**	**40**
Centros urbanos	460	255	2	22	30	74	60	17
Centros rurales	291	—	—	—	—	265	3	23
Dpto. Casiquiare	**245**	—	—	—	—	**240**	—	**5**
Centros urbanos	—	—	—	—	—	—	—	—
Centros rurales	245	—	—	—	—	240	—	5
Dpto. Río Negro	**140**	**19**	—	—	—	**91**	**14**	**16**
Centros urbanos	—	—	—	—	—	—	—	—
Centros rurales	140	19	—	—	—	91	14	16
TERRITORIO FEDERAL DELTA AMACURO	**5.524**	**102**	**58**	**53**	**74**	**4.474**	**523**	**240**
Centros urbanos	**1.637**	**101**	**57**	**47**	**23**	**1.131**	**211**	**67**
Centros rurales	**3.887**	**1**	**1**	**6**	**51**	**3.343**	**312**	**173**
Dpto. Antonio Díaz	**948**	—	**1**	**4**	**14**	**915**	—	**14**
Centros urbanos	—	—	—	—	—	—	—	—
Centros rurales	948	—	1	4	14	915	—	14
Dpto. Pedernales	**728**	**63**	**1**	**1**	**1**	**141**	**461**	**60**
Centros urbanos	323	63	1	1	1	23	204	30
Centros rurales	405	—	—	—	—	118	257	30
Dpto. Tucupita	**3.848**	**39**	**56**	**48**	**59**	**3.418**	**62**	**166**
Centros urbanos	1.314	38	56	46	22	1.108	7	37
Centros rurales	2.534	1	—	2	37	2.310	55	129
DEPENDENCIAS FEDERALES	**104**	—	—	—	—	**90**	**3**	**11**
Centros urbanos	—	—	—	—	—	—	—	—
Centros rurales	**104**	—	—	—	—	**90**	**3**	**11**

(1) Agua corriente.

Cuadro 42 — Viviendas familiares por entidades federales, clasificadas según la situación de la cocina y combustible utilizado, con indicación del número de personas que las ocupaban

ENTIDADES FEDERALES	TOTALES	EN SITIO ESPECIAL			DONDE SE DUERME			No indicado
		Carbón o leña	Kerosene, gasolina o gas	Electricidad	Carbón o leña	Kerosene, gasolina o gas	Electricidad	
VENEZUELA								
Viviendas	**875.704**	**344.238**	**242.486**	**29.912**	**119.616**	**70.216**	**8.672**	**60.564**
Personas	**4.674.332**	**1.901.466**	**1.344.090**	**161.844**	**618.484**	**353.989**	**43.677**	**250.782**
Distrito Federal								
Viviendas	122.302	5.156	68.525	7.123	2.483	23.951	3.313	11.751
Personas	628.632	25.911	383.296	37.857	10.873	114.193	16.055	40.447
Estados:								
Anzoátegui								
Viviendas	44.365	16.043	12.366	1.363	6.370	4.366	406	3.451
Personas	227.252	88.133	62.425	6.716	32.647	19.295	1.965	16.071
Apure								
Viviendas	14.665	8.598	924	181	3.846	328	25	763
Personas	83.706	50.099	5.206	1.005	21.548	1.859	144	3.845
Aragua								
Viviendas	35.171	7.856	15.249	1.998	3.709	3.652	478	2.229
Personas	175.432	38.903	81.789	10.715	16.733	17.205	2.344	7.743
Barinas								
Viviendas	14.748	8.419	1.095	234	3.349	1.079	46	526
Personas	75.823	45.119	5.515	1.212	15.949	5.595	172	2.261
Bolívar								
Viviendas	22.195	10.162	4.860	506	3.795	1.332	103	1.437
Personas	115.807	54.692	25.823	2.730	20.613	6.464	538	4.[illegible]
Carabobo								
Viviendas	45.519	12.999	22.028	1.448	2.531	3.044	305	3.164
Personas	227.821	66.536	116.956	7.255	11.333	13.851	1.314	10.576
Cojedes								
Viviendas	10.042	4.213	1.458	245	2.886	575	43	622
Personas	50.636	21.719	7.542	1.248	14.335	2.827	244	2.721
Falcón								
Viviendas	44.774	24.632	6.421	1.413	7.021	1.694	265	3.328
Personas	244.505	138.198	35.211	6.975	38.828	8.833	1.509	14.951
Guárico								
Viviendas	29.493	14.740	3.799	750	6.500	1.136	162	2.406
Personas	151.927	78.798	20.444	3.958	31.699	5.524	865	10.639
Lara								
Viviendas	61.361	31.565	9.192	1.904	10.555	3.129	343	4.673
Personas	341.969	180.809	54.908	11.326	51.243	21.172	1.852	20.659
Mérida								
Viviendas	34.829	22.466	5.525	774	3.496	781	89	1.698
Personas	198.881	129.212	33.079	4.824	18.691	4.312	438	8.325

(concluye)

Cuadro 42 (conclusión). — **Viviendas familiares por entidades federales, clasificadas según la situación de la cocina y combustible utilizado, con indicación del número de personas que las ocupaban**

ENTIDADES FEDERALES	TOTALES	EN SITIO ESPECIAL			DONDE SE DUERME			No indicado
		Carbón o leña	Kerosene, gasolina o gas	Electricidad	Carbón o leña	Kerosene, gasolina o gas	Electricidad	
Miranda								
Viviendas	52.015	21.500	16.972	2.060	5.585	3.621	337	1.940
Personas	260.679	105.092	91.124	10.780	27.918	17.249	1.558	6.958
Monagas								
Viviendas	31.148	12.678	8.386	722	4.680	1.942	159	2.581
Personas	167.089	71.716	45.476	3.774	25.019	9.805	860	10.439
Nueva Esparta								
Viviendas	13.625	7.333	3.493	367	1.191	597	21	623
Personas	73.350	40.283	19.381	2.051	6.036	3.058	130	2.411
Portuguesa								
Viviendas	21.185	9.815	2.002	538	5.007	1.727	119	1.977
Personas	108.832	52.474	11.002	2.749	24.986	8.909	490	8.222
Sucre								
Viviendas	55.553	28.523	5.902	1.187	12.755	2.850	248	4.088
Personas	320.704	166.274	36.596	7.081	70.957	16.726	1.510	21.560
Táchira								
Viviendas	49.025	30.763	8.039	1.778	4.141	1.504	257	2.543
Personas	278.999	176.549	47.753	10.624	22.557	8.557	1.459	11.500
Trujillo								
Viviendas	49.305	24.026	8.089	1.635	8.917	3.483	419	2.736
Personas	261.211	129.679	44.745	8.847	45.110	18.439	2.014	12.377
Yaracuy								
Viviendas	24.961	9.464	3.637	366	7.531	1.606	175	2.182
Personas	124.407	49.102	19.088	1.944	36.560	7.650	800	9.263
Zulia								
Viviendas	92.435	30.571	33.243	3.198	11.395	7.519	1.336	5.173
Personas	515.650	175.731	189.887	17.525	62.328	40.905	7.317	21.957
Territorios Federales:								
Amazonas								
Viviendas	1.360	557	187	4	448	45	—	119
Personas	9.397	3.959	895	21	3.666	255	—	601
Delta Amacuro								
Viviendas	5.524	2.103	1.066	118	1.410	254	23	550
Personas	31.041	12.135	5.801	627	8.780	1.301	99	2.298
Dependencias Federales								
Viviendas	104	56	28	—	15	1	—	4
Personas	582	343	148	—	75	5	—	11

Cuadro 43 — Viviendas familiares por entidades federales y distritos, clasificadas según la situación de la cocina y combustible utilizado

ENTIDADES FEDERALES Y DISTRITOS	TOTAL DE VIVIENDAS	EN SITIO ESPECIAL			DONDE SE DUERME			No indicado
		Carbón o leña	Kerosene, gasolina o gas	Electricidad	Carbón o leña	Kerosene, gasolina o gas	Electricidad	
DISTRITO FEDERAL	**122.302**	**5.156**	**68.525**	**7.123**	**2.483**	**23.951**	**3.313**	**11.751**
Dpto. Libertador	107.369	2.876	61.249	6.229	1.794	21.508	2.955	10.758
Dpto. Vargas	14.933	2.280	7.276	894	689	2.443	358	993
ESTADO ANZOATEGUI	**44.365**	**16.043**	**12.366**	**1.363**	**6.370**	**4.366**	**406**	**3.451**
Aragua	4.218	1.892	579	67	1.043	190	39	408
Bolívar	8.310	3.145	2.090	294	1.540	646	96	499
Bruzual	2.339	1.803	51	43	323	7	3	109
Cagigal	930	458	23	15	330	55	4	45
Freites	6.129	1.956	2.159	127	758	555	38	536
Independencia	1.989	984	290	20	401	181	18	95
Libertad	860	472	84	44	186	35	3	36
Miranda	2.370	1.336	366	24	361	97	5	181
Monagas	1.613	1.280	34	1	230	20	1	47
Peñalver	2.054	1.226	185	29	426	32	2	154
Simón Rodríguez	6.490	504	3.078	371	209	1.457	131	740
Sotillo	7.063	987	3.427	328	563	1.091	66	601
ESTADO APURE	**14.665**	**8.598**	**924**	**181**	**3.846**	**328**	**25**	**763**
Achaguas	2.873	1.741	21	52	889	11	2	157
Muñoz	1.989	1.404	42	9	389	25	2	118
Páez	2.635	1.957	74	10	376	91	4	123
San Fernando	7.168	3.496	787	110	2.192	201	17	365
ESTADO ARAGUA	**35.171**	**7.856**	**15.249**	**1.998**	**3.709**	**3.652**	**478**	**2.229**
Girardot	13.644	1.022	8.259	699	638	1.835	136	1.055
Mariño	3.422	745	1.349	200	400	432	72	224
Ricaurte	7.658	2.624	2.835	305	846	574	74	400
San Casimiro	1.659	1.029	229	32	280	30	—	59
San Sebastián	1.190	537	132	56	280	48	8	129
Sucre	2.472	369	1.343	157	110	284	89	120
Urdaneta	1.270	588	53	87	448	23	2	69
Zamora	3.856	942	1.049	462	707	426	97	173
ESTADO BARINAS	**14.748**	**8.419**	**1.095**	**234**	**3.349**	**1.079**	**46**	**526**
Arismendi	2.365	1.262	27	48	822	99	1	106
Barinas	2.602	1.194	721	60	386	184	6	51
Bolívar	2.994	1.486	184	32	476	729	12	75
Obispos	1.880	1.222	68	34	454	19	7	76
Pedraza	2.272	1.600	27	8	506	14	2	115
Rojas	1.407	941	33	26	313	8	4	82
Sosa	1.228	714	35	26	392	26	14	21
ESTADO BOLIVAR	**22.195**	**10.162**	**4.860**	**506**	**3.795**	**1.332**	**103**	**1.437**
Cedeño	2.409	1.072	214	5	930	84	1	103
Heres	7.492	1.701	2.723	398	1.181	872	84	533
Piar	6.094	3.806	947	46	696	219	8	372
Roscio	5.317	3.011	867	55	810	147	10	417
Sucre	883	572	109	2	178	10	—	12

(continúa)

Cuadro 43 (continuación) — **Viviendas familiares por entidades federales y distritos, clasificadas según la situación de la cocina y combustible utilizado**

ENTIDADES FEDERALES Y DISTRITOS	TOTAL DE VIVIENDAS	EN SITIO ESPECIAL			DONDE SE DUERME			No indicado
		Carbón o leña	Kerosene, gasolina o gas	Electricidad	Carbón o leña	Kerosene, gasolina o gas	Electricidad	
ESTADO CARABOBO	**45.519**	**12.999**	**22.028**	**1.448**	**2.531**	**3.044**	**305**	**3.164**
Bejuma	2.561	1.581	761	37	64	30	2	86
Carlos Arvelo	5.987	2.418	1.702	137	828	301	8	593
Guacara	4.203	1.395	1.542	117	424	339	39	347
Montalbán	2.691	1.565	559	69	246	117	10	125
Puerto Cabello	8.996	1.552	4.852	443	286	1.018	163	682
Valencia	21.081	4.488	12.612	645	683	1.239	83	1.331
ESTADO COJEDES	**10.042**	**4.213**	**1.458**	**245**	**2.886**	**575**	**43**	**622**
Anzoátegui	365	245	28	—	71	2	—	19
Falcón	2.548	1.410	560	32	261	75	5	205
Girardot	650	146	45	5	360	57	4	33
Pao	1.161	540	25	29	428	92	1	46
Ricaurte	348	189	3	—	118	28	1	9
San Carlos	3.517	1.140	633	150	1.184	237	25	148
Tinaco	1.453	543	164	29	464	84	7	162
ESTADO FALCON	**44.774**	**24.632**	**6.421**	**1.413**	**7.021**	**1.694**	**265**	**3.328**
Acosta	3.143	2.230	229	38	437	90	1	118
Bolívar	1.878	1.143	99	13	386	153	4	80
Buchivacoa	2.861	1.959	176	25	515	45	32	109
Colina	1.721	1.034	316	1	265	11	—	94
Democracia	2.729	1.077	261	102	825	222	9	233
Falcón	10.665	4.997	2.674	720	1.050	333	40	851
Federación	5.136	3.418	69	33	994	44	9	569
Mauroa	1.613	669	290	35	231	165	6	217
Miranda	6.314	2.953	1.319	199	925	293	106	519
Petit	2.043	1.417	87	34	375	16	5	109
Silva	2.344	1.430	342	16	326	64	7	159
Zamora	4.327	2.305	559	197	692	258	46	270
ESTADO GUARICO	**29.493**	**14.740**	**3.799**	**750**	**6.500**	**1.136**	**162**	**2.406**
Infante	6.200	3.560	920	191	713	203	39	574
Mellado	1.008	382	188	8	350	49	—	31
Miranda	5.237	3.116	354	135	1.107	143	18	364
Monagas	4.519	1.674	667	93	1.471	206	41	367
Ribas	2.640	1.597	225	68	523	39	1	187
Roscio	3.831	1.062	1.248	136	788	327	35	235
Zaraza	6.058	3.349	197	119	1.548	169	28	648
ESTADO LARA	**61.361**	**31.565**	**9.192**	**1.904**	**10.555**	**3.129**	**343**	**4.673**
Crespo	4.027	1.762	152	83	1.456	229	26	319
Iribarren	23.399	6.932	7.016	1.165	3.772	2.049	255	2.210
Jiménez	5.837	3.787	342	218	1.045	99	2	344
Morán	9.078	5.876	639	93	1.385	376	16	693
Palavecino	2.626	1.349	217	82	575	62	30	311
Torres	11.171	8.147	749	236	1.281	189	13	556
Urdaneta	5.223	3.712	77	27	1.041	125	1	240

(continúa)

Cuadro 43 (continuación) — **Viviendas familiares por entidades federales y distritos, clasificadas según la situación de la cocina y combustible utilizado**

ENTIDADES FEDERALES Y DISTRITOS	TOTAL DE VIVIENDAS	EN SITIO ESPECIAL			DONDE SE DUERME			No indicado
		Carbón o leña	Kerosene, gasolina o gas	Electricidad	Carbón o leña	Kerosene, gasolina o gas	Electricidad	
ESTADO MERIDA	**34.829**	**22.466**	**5.525**	**774**	**3.496**	**781**	**89**	**1.698**
Campo Elías	5.263	3.588	683	74	616	49	1	252
Justo Briceño	2.275	2.027	52	9	132	5	1	49
Libertador	10.033	5.405	2.668	315	790	280	24	551
Miranda	2.130	1.109	246	93	375	111	10	186
Rangel	2.096	1.217	336	50	323	68	3	99
Rivas Dávila	2.684	2.299	205	13	112	16	—	39
Sucre	3.748	2.747	261	71	436	23	4	206
Tovar	6.600	4.074	1.074	149	712	229	46	316
ESTADO MIRANDA	**52.015**	**21.500**	**16.972**	**2.060**	**5.585**	**3.621**	**337**	**1.940**
Acevedo	5.793	4.419	728	62	329	86	13	156
Brión	2.831	1.735	621	77	258	93	1	46
Guaicaipuro	7.709	3.517	3.063	313	211	311	32	262
Lander	4.985	2.101	976	29	1.446	301	21	111
Páez	3.913	2.255	287	39	941	128	21	242
Paz Castillo	4.670	2.566	942	102	871	163	5	21
Plaza	1.400	571	607	31	79	43	16	53
Sucre	14.315	1.092	8.137	1.282	544	2.263	208	789
Urdaneta	3.715	1.869	814	82	673	97	4	176
Zamora	2.684	1.375	797	43	233	136	16	84
ESTADO MONAGAS	**31.148**	**12.678**	**8.386**	**722**	**4.680**	**1.942**	**159**	**2.581**
Acosta	2.766	1.096	270	3	890	167	10	330
Bolívar	6.670	1.709	3.003	348	436	575	40	559
Caripe	2.650	1.165	330	60	543	324	23	205
Cedeño	2.819	1.861	192	16	587	25	16	122
Maturín	11.636	4.240	3.760	269	1.451	774	60	1.082
Piar	1.393	773	65	14	456	16	5	64
Sotillo	3.214	1.834	766	12	317	61	5	219
ESTADO NUEVA ESPARTA	**13.625**	**7.333**	**3.493**	**367**	**1.191**	**597**	**21**	**623**
Arismendi	2.011	1.091	602	43	159	37	1	78
Díaz	3.503	2.353	371	60	403	106	7	203
Gómez	2.211	1.423	420	54	185	69	1	59
Maneiro	1.486	867	316	39	126	88	1	49
Marcano	1.428	537	627	26	93	75	2	68
Mariño	2.986	1.062	1.157	145	225	222	9	166
ESTADO PORTUGUESA	**21.185**	**9.815**	**2.002**	**538**	**5.007**	**1.727**	**119**	**1.977**
Araure	3.581	1.165	284	50	915	815	49	303
Esteller	1.834	1.240	55	5	393	15	4	122
Guanare	3.132	1.637	442	37	704	114	2	196
Guanarito	797	378	19	23	333	19	1	24
Ospino	1.375	550	109	29	379	222	2	84
Páez	3.735	1.559	591	277	579	230	44	455
Sucre	4.714	2.561	379	98	1.009	101	11	555
Turén	2.017	725	123	19	695	211	6	238

(continúa)

Cuadro 44 — Viviendas familiares por entidades federales, clasificadas por calificación, según la situación de la cocina y combustible utilizado

ENTIDADES FEDERALES Y CALIFICACION	TOTAL DE VIVIENDAS	EN SITIO ESPECIAL			DONDE SE DUERME			No indicado
		Carbón o leña	Kerosene, gasolina o gas	Electricidad	Carbón o leña	Kerosene, gasolina o gas	Electricidad	
VENEZUELA	**875.704**	**344.238**	**242.486**	**29.912**	**119.616**	**70.216**	**8.672**	**60.564**
Casa o quinta	428.333	122.797	190.255	22.119	26.044	38.255	5.947	22.916
Apartamento en edificio o casa	28.048	1.800	14.607	2.279	785	4.076	728	3.773
Rancho	408.803	219.505	37.475	5.486	92.708	27.743	1.970	23.916
Calificación no declarada	10.520	136	149	28	79	142	27	9.959
DISTRITO FEDERAL	**122.302**	**5.156**	**68.525**	**7.123**	**2.483**	**23.951**	**3.313**	**11.751**
Casa o quinta	75.628	2.399	48.485	4.886	789	12.389	2.046	4.634
Apartamento en edificio o casa	18.436	368	10.570	1.555	213	2.904	535	2.291
Rancho	25.885	2.381	9.391	669	1.470	8.577	715	2.682
Calificación no declarada	2.353	8	79	13	11	81	17	2.144
ESTADO ANZOATEGUI	**44.365**	**16.043**	**12.366**	**1.363**	**6.370**	**4.366**	**406**	**3.451**
Casa o quinta	20.399	3.733	10.077	1.034	979	2.742	305	1.529
Apartamento en edificio o casa	625	59	297	28	26	94	13	108
Rancho	22.972	12.244	1.986	301	5.360	1.528	87	1.466
Calificación no declarada	369	7	6	—	5	2	1	348
ESTADO APURE	**14.665**	**8.598**	**924**	**181**	**3.846**	**328**	**25**	**763**
Casa o quinta	3.235	1.875	676	78	335	102	10	159
Apartamento en edificio o casa	70	19	21	1	14	3	—	12
Rancho	11.135	6.702	226	102	3.494	223	15	373
Calificación no declarada	225	2	1	—	3	—	—	219
ESTADO ARAGUA	**35.171**	**7.856**	**15.249**	**1.998**	**3.709**	**3.652**	**478**	**2.229**
Casa o quinta	20.644	2.330	12.291	1.561	823	2.259	419	961
Apartamento en edificio o casa	764	34	353	40	34	166	12	125
Rancho	13.222	5.483	2.599	396	2.847	1.226	47	624
Calificación no declarada	541	9	6	1	5	1	—	519
ESTADO BARINAS	**14.748**	**8.419**	**1.095**	**234**	**3.349**	**1.079**	**46**	**526**
Casa o quinta	2.780	1.485	678	88	297	150	7	75
Apartamento en edificio o casa	52	12	15	3	10	10	1	1
Rancho	11.804	6.920	401	143	3.042	919	38	341
Calificación no declarada	112	2	1	—	—	—	—	109
ESTADO BOLIVAR	**22.195**	**10.162**	**4.860**	**506**	**3.795**	**1.332**	**103**	**1.437**
Casa o quinta	7.137	2.003	3.315	363	383	598	51	424
Apartamento en edificio o casa	209	33	71	5	27	22	3	48
Rancho	14.618	8.124	1.473	138	3.383	712	49	739
Calificación no declarada	231	2	1	—	2	—	—	226
ESTADO CARABOBO	**45.519**	**12.999**	**22.028**	**1.448**	**2.531**	**3.044**	**305**	**3.164**
Casa o quinta	27.476	4.064	17.815	1.200	603	2.079	229	1.486
Apartamento en edificio o casa	1.326	86	738	48	10	170	17	257
Rancho	16.224	8.843	3.471	199	1.914	791	59	947
Calificación no declarada	493	6	4	1	4	4	—	474

(continúa)

Cuadro 44 (continuación) — **Viviendas familiares por entidades federales, clasificadas por calificación según la situación de la cocina y combustible utilizado**

ENTIDADES FEDERALES Y CALIFICACION	TOTAL DE VIVIENDAS	EN SITIO ESPECIAL			DONDE SE DUERME			No indicado
		Carbón o leña	Kerosene, gasolina o gas	Electricidad	Carbón o leña	Kerosene, gasolina o gas	Electricidad	
ESTADO COJEDES	**10.042**	**4.213**	**1.458**	**245**	**2.886**	**575**	**43**	**622**
Casa o quinta	1.809	427	843	129	146	150	20	94
Apartamento en edificio o casa	53	9	19	1	4	11	—	9
Rancho	8.094	3.776	596	115	2.734	413	21	439
Calificación no declarada	86	1	—	—	2	1	2	80
ESTADO FALCON	**44.774**	**24.632**	**6.421**	**1.413**	**7.021**	**1.694**	**265**	**3.328**
Casa o quinta	19.979	9.376	5.298	993	2.016	806	206	1.284
Apartamento en edificio o casa	216	58	80	12	9	7	3	47
Rancho	23.929	15.192	1.037	406	4.990	881	56	1.367
Calificación no declarada	650	6	6	2	6	—	—	630
ESTADO GUARICO	**29.493**	**14.740**	**3.799**	**750**	**6.500**	**1.136**	**162**	**2.406**
Casa o quinta	11.891	4.996	3.253	511	1.387	686	124	934
Apartamento en edificio o casa	107	24	24	7	15	10	3	24
Rancho	17.232	9.716	522	232	5.093	440	35	1.194
Calificación no declarada	263	4	—	—	5	—	—	254
ESTADO LARA	**61.361**	**31.565**	**9.192**	**1.904**	**10.555**	**3.129**	**343**	**4.673**
Casa o quinta	24.663	9.661	7.901	1.387	2.000	1.898	248	1.568
Apartamento en edificio o casa	540	80	191	47	41	72	18	91
Rancho	35.378	21.818	1.099	468	8.513	1.156	76	2.248
Calificación no declarada	780	6	1	2	1	3	1	766
ESTADO MERIDA	**34.829**	**22.466**	**5.525**	**774**	**3.496**	**781**	**89**	**1.698**
Casa o quinta	22.035	13.175	4.983	672	1.555	596	76	978
Apartamento en edificio o casa	281	99	82	12	37	11	3	37
Rancho	12.325	9.189	456	90	1.904	172	10	504
Calificación no declarada	188	3	4	—	—	2	—	179
ESTADO MIRANDA	**52.015**	**21.500**	**16.972**	**2.060**	**5.585**	**3.621**	**337**	**1.940**
Casa o quinta	24.161	5.347	13.270	1.522	916	2.016	257	833
Apartamento en edificio o casa	1.319	50	681	283	15	154	19	117
Rancho	26.246	16.088	3.004	251	4.650	1.442	61	750
Calificación no declarada	289	15	17	4	4	9	—	240
ESTADO MONAGAS	**31.148**	**12.678**	**8.386**	**722**	**4.680**	**1.942**	**159**	**2.581**
Casa o quinta	12.448	2.756	6.621	606	491	991	100	883
Apartamento en edificio o casa	592	138	228	18	29	91	22	66
Rancho	17.600	9.769	1.535	98	4.156	857	35	1.150
Calificación no declarada	508	15	2	—	4	3	2	482
ESTADO NUEVA ESPARTA	**13.625**	**7.333**	**3.493**	**367**	**1.191**	**597**	**21**	**623**
Casa o quinta	11.482	6.025	3.272	336	782	543	19	505
Apartamento en edificio o casa	56	18	22	6	1	3	1	5
Rancho	2.056	1.285	198	25	408	51	1	88
Calificación no declarada	31	5	1	—	—	—	—	25

(concluye)

Cuadro 44 (conclusión) — **Viviendas familiares por entidades federales, clasificadas por calificación según la situación de la cocina y combustible utilizado**

ENTIDADES FEDERALES Y CALIFICACION	TOTAL DE VIVIENDAS	EN SITIO ESPECIAL			DONDE SE DUERME			No indicado
		Carbón o leña	Kerosene, gasolina o gas	Electricidad	Carbón o leña	Kerosene, gasolina o gas	Electricidad	
ESTADO PORTUGUESA	**21.185**	**9.815**	**2.002**	**538**	**5.007**	**1.727**	**119**	**1.977**
Casa o quinta	4.996	1.783	1.205	318	669	400	79	542
Apartamento en edificio o casa	59	11	8	8	6	6	—	20
Rancho	15.997	8.014	789	211	4.329	1.321	40	1.293
Calificación no declarada	133	7	—	1	3	—	—	122
ESTADO SUCRE	**55.553**	**28.523**	**5.902**	**1.187**	**12.755**	**2.850**	**248**	**4.088**
Casa o quinta	16.099	6.677	4.210	697	2.132	1.273	160	950
Apartamento en edificio o casa	275	93	66	10	39	33	6	28
Rancho	38.572	21.743	1.625	480	10.580	1.519	81	2.544
Calificación no declarada	607	10	1	—	4	25	1	566
ESTADO TACHIRA	**49.025**	**30.763**	**8.039**	**1.778**	**4.141**	**1.504**	**257**	**2.543**
Casa o quinta	31.440	18.866	7.138	1.469	1.651	1.010	217	1.089
Apartamento en edificio o casa	1.234	402	393	79	89	102	19	150
Rancho	15.694	11.485	495	229	2.398	389	20	678
Calificación no declarada	657	10	13	1	3	3	1	626
ESTADO TRUJILLO	**49.305**	**24.026**	**8.089**	**1.635**	**8.917**	**3.483**	**419**	**2.736**
Casa o quinta	16.472	6.320	5.285	1.164	1.609	1.174	137	783
Apartamento en edificio o casa	229	27	63	16	31	22	5	65
Rancho	32.264	17.673	2.740	455	7.274	2.285	276	1.561
Calificación no declarada	340	6	1	—	3	2	1	327
ESTADO YARACUY	**24.961**	**9.464**	**3.637**	**366**	**7.531**	**1.606**	**175**	**2.182**
Casa o quinta	9.480	3.334	2.925	282	1.339	772	128	700
Apartamento en edificio o casa	208	53	49	6	27	35	4	34
Rancho	15.030	6.072	662	77	6.164	797	43	1.215
Calificación no declarada	243	5	1	1	1	2	—	233
ESTADO ZULIA	**92.435**	**30.571**	**33.243**	**3.198**	**11.395**	**7.519**	**1.336**	**5.173**
Casa o quinta	62.131	15.642	29.811	2.733	5.053	5.493	1.088	2.311
Apartamento en edificio o casa	1.294	118	588	82	106	140	44	216
Rancho	27.739	14.806	2.840	381	6.225	1.882	203	1.402
Calificación no declarada	1.271	5	4	2	11	4	1	1.244
TERRITORIO FEDERAL AMAZONAS	**1.360**	**557**	**187**	**4**	**448**	**45**	—	**119**
Casa o quinta	404	132	162	4	46	21	—	39
Apartamento en edificio o casa	3	2	1	—	—	—	—	—
Rancho	944	422	24	—	402	24	—	72
Calificación no declarada	9	1	—	—	—	—	—	8
TERRITORIO FEDERAL DELTA AMACURO	**5.524**	**2.103**	**1.066**	**118**	**1.410**	**254**	**23**	**550**
Casa o quinta	1.519	382	727	86	42	107	21	154
Apartamento en edificio o casa	100	7	47	12	2	10	—	22
Rancho	3.765	1.713	292	20	1.364	137	2	237
Calificación no declarada	140	1	—	—	2	—	—	137
DEPENDENCIAS FEDERALES	**104**	**56**	**28**	—	**15**	**1**	—	**4**
Casa o quinta	25	9	14	—	1	—	—	1
Apartamento en edificio o casa	—	—	—	—	—	—	—	—
Rancho	78	47	14	—	14	1	—	2
Calificación no declarada	1	—	—	—	—	—	—	1

Cuadro 45 — **Viviendas familiares por entidades federales, clasificadas según la clase de alumbrado utilizado con indicación del número de personas que las ocupaban**

ENTIDADES FEDERALES	TOTALES	ELECTRICO		Kerosene, gasolina, o gas	Otros	No indicado
		de servicio público	de planta propia			
VENEZUELA						
Viviendas	**875.704**	**349.457**	**8.239**	**417.759**	**65.513**	**34.736**
Personas	**4.674.332**	**1.893.617**	**46.296**	**2.227.491**	**336.701**	**170.227**
Distrito Federal						
Viviendas	122.302	102.952	299	9.159	3.893	5.999
Personas	628.632	542.150	1.444	43.472	15.633	25.933
Estados:						
Anzoátegui						
Viviendas	44.365	15.742	691	23.671	2.411	1.850
Personas	227.252	80.830	3.768	122.972	10.913	8.769
Apure						
Viviendas	14.665	2.380	152	10.271	1.407	455
Personas	83.706	13.086	1.207	58.025	8.837	2.551
Aragua						
Viviendas	35.171	18.431	214	13.447	1.685	1.394
Personas	175.432	96.279	1.057	64.123	7.825	6.148
Barinas						
Viviendas	14.748	2.727	165	10.919	678	259
Personas	75.823	14.330	901	56.068	3.358	1.166
Bolívar						
Viviendas	22.195	6.355	198	12.216	2.855	571
Personas	115.807	32.777	1.217	64.646	14.451	2.716
Carabobo						
Viviendas	45.519	21.317	622	20.276	1.438	1.866
Personas	227.821	110.383	2.286	100.889	6.239	8.024
Cojedes						
Viviendas	10.042	1.778	46	7.712	229	277
Personas	50.636	9.311	271	38.830	1.006	1.218
Falcón						
Viviendas	44.774	10.128	929	29.869	1.986	1.862
Personas	244.505	56.393	5.550	162.421	10.378	9.763
Guárico						
Viviendas	29.493	5.955	322	18.269	3.373	1.574
Personas	151.927	32.248	1.684	93.541	16.778	7.676
Lara						
Viviendas	61.361	15.750	345	28.598	14.092	2.576
Personas	341.969	91.158	1.976	158.806	75.821	14.208
Mérida						
Viviendas	34.829	7.828	309	16.751	8.680	1.261
Personas	198.881	45.785	1.917	95.894	48.430	6.855

(concluye)

Cuadro 45 (conclusión) — **Viviendas familiares por entidades federales, clasificadas según la clase de alumbrado utilizado con indicación del número de personas que las ocupaban**

ENTIDADES FEDERALES	TOTALES	ELECTRICO		Kerosene, gasolina, o gas	Otros	No indicado
		de servicio público	de planta propia			
Miranda						
Viviendas	52.015	19.386	369	28.222	2.930	1.108
Personas	260.679	103.055	1.871	137.601	13.224	4.928
Monagas						
Viviendas	31.148	8.658	396	20.030	794	1.270
Personas	167.089	46.863	2.289	108.828	3.334	5.775
Nueva Esparta						
Viviendas	13.625	5.662	75	7.286	311	291
Personas	73.350	31.472	413	38.581	1.423	1.461
Portuguesa						
Viviendas	21.185	2.775	175	16.633	580	1.022
Personas	108.832	14.722	876	85.916	2.617	4.701
Sucre						
Viviendas	55.553	10.446	459	41.234	1.575	1.839
Personas	320.704	64.716	2.814	233.617	9.222	10.335
Táchira						
Viviendas	49.025	16.387	214	21.969	7.937	2.518
Personas	278.999	93.963	1.610	127.885	42.139	13.402
Trujillo						
Viviendas	49.305	11.248	700	31.583	4.042	1.732
Personas	261.211	60.468	3.687	166.634	21.482	8.940
Yaracuy						
Viviendas	24.961	4.864	112	17.308	1.285	1.392
Personas	124.407	25.275	509	85.883	5.973	6.767
Zulia						
Viviendas	92.435	57.172	1.371	27.983	2.725	3.184
Personas	515.650	320.197	8.516	157.210	13.031	16.696
Territorios Federales:						
Amazonas						
Viviendas	1.360	308	12	703	237	100
Personas	9.397	1.571	43	4.640	2.530	613
Delta Amacuro						
Viviendas	5.524	1.169	58	3.626	341	330
Personas	31.041	6.403	335	20.889	1.853	1.561
Dependencias Federales						
Viviendas	104	39	6	24	29	6
Personas	582	182	55	120	204	21

Cuadro 46 — **Viviendas familiares en las capitales de entidad federal, clasificadas según la clase de alumbrado utilizado**

CAPITALES DE ENTIDAD FEDERAL	TOTAL DE VIVIENDAS	ELECTRICO		Kerosene, gasolina, o gas	Otros	No indicado
		de servicio público	de planta propia			
Caracas (1)	84.405	74.787	131	3.354	1.853	4.280
Barcelona	4.510	2.479	29	1.609	199	194
San Fernando	2.141	1.388	21	559	91	82
Maracay	11.270	9.436	23	1.098	187	526
Barinas	1.617	905	19	619	32	42
Ciudad Bolívar	5.272	3.434	35	1.259	287	257
Valencia	15.244	11.162	48	2.850	517	667
San Carlos	1.355	725	5	516	41	68
Coro	4.565	2.356	77	1.761	117	254
San Juan de los Morros	1.992	1.339	9	408	93	143
Barquisimeto	17.373	11.208	45	2.758	2.218	1.144
Mérida	3.351	2.898	3	131	148	171
Los Teques	2.844	2.415	3	212	150	64
Maturín	4.136	2.041	17	1.810	127	141
La Asunción	771	514	3	221	9	24
Guanare	1.222	400	28	727	35	32
Cumaná	7.016	3.354	39	3.130	174	319
San Cristóbal	8.483	7.242	17	298	502	424
Trujillo	1.917	1.524	3	308	43	39
San Felipe	3.052	1.766	4	941	139	202
Maracaibo	37.974	31.231	124	4.226	859	1.534
Puerto Ayacucho	460	246	9	178	7	20
Tucupita	1.314	690	18	487	59	60

(1) Ciudad de Caracas, integrada por las parroquias del Departamento Libertador (D. F.) tradicionalmente denominadas "urbanas". Para la integración de su Area Metropolitana como Capital de la República, véase el cuadro 52 en la parte A del Resumen General de la República, correspondiente a población.

Cuadro 47 — Viviendas familiares por entidades federales y distritos, clasificadas según la clase de alumbrado utilizado

ENTIDADES FEDERALES Y DISTRITOS	TOTAL DE VIVIENDAS	ELECTRICO		Kerosene, gasolina, o gas	Otros	No indicado
		de servicio público	de planta propia			
DISTRITO FEDERAL	**122.302**	**102.952**	**299**	**9.159**	**3.893**	**5.999**
Dpto. Libertador	107.369	92.975	209	5.642	3.193	5.350
Dpto. Vargas	14.933	9.977	90	3.517	700	649
ESTADO ANZOATEGUI	**44.365**	**15.742**	**691**	**23.671**	**2.411**	**1.850**
Aragua	4.218	1.023	38	2.700	233	224
Bolívar	8.310	2.839	60	4.887	253	271
Bruzual	2.339	341	9	1.703	222	64
Cagigal	930	83	8	733	92	14
Freites	6.129	2.503	137	2.711	554	224
Independencia	1.989	313	20	1.473	31	152
Libertad	860	301	8	514	20	17
Miranda	2.370	368	34	1.684	129	155
Monagas	1.613	121	9	1.342	89	52
Peñalver	2.054	419	11	1.470	58	96
Simón Rodríguez	6.490	3.994	227	1.521	411	337
Sotillo	7.063	3.437	130	2.933	319	244
ESTADO APURE	**14.665**	**2.380**	**152**	**10.271**	**1.407**	**455**
Achaguas	2.873	200	17	2.188	339	129
Muñoz	1.989	149	20	1.607	154	59
Páez	2.635	391	61	2.065	52	66
San Fernando	7.168	1.640	54	4.411	862	201
ESTADO ARAGUA	**35.171**	**18.431**	**214**	**13.447**	**1.685**	**1.394**
Girardot	13.644	10.220	52	2.544	216	612
Mariño	3.422	1.529	18	1.576	106	193
Ricaurte	7.658	2.898	57	3.509	892	302
San Casimiro	1.659	288	27	1.184	137	23
San Sebastián	1.190	180	16	881	59	54
Sucre	2.472	1.654	8	701	48	61
Urdaneta	1.270	147	9	1.038	24	52
Zamora	3.856	1.515	27	2.014	203	97
ESTADO BARINAS	**14.748**	**2.727**	**165**	**10.919**	**678**	**259**
Arismendi	2.365	184	7	1.961	172	41
Barinas	2.602	948	39	1.509	50	56
Bolívar	2.994	588	8	2.323	36	39
Obispos	1.880	336	16	1.278	226	24
Pedraza	2.272	239	84	1.720	173	56
Rojas	1.407	293	3	1.067	4	40
Sosa	1.228	139	8	1.061	17	3
ESTADO BOLIVAR	**22.195**	**6.355**	**198**	**12.216**	**2.855**	**571**
Cedeño	2.409	128	23	2.064	118	76
Heres	7.492	3.466	55	3.216	511	244
Piar	6.094	1.235	69	3.898	775	117
Roscio	5.317	1.443	49	2.298	1.416	111
Sucre	883	83	2	740	35	23

(continúa)

Cuadro 47 (continuación) — **Viviendas familiares por entidades federales y distritos, clasificadas según la clase de alumbrado utilizado**

ENTIDADES FEDERALES Y DISTRITOS	TOTAL DE VIVIENDAS	ELECTRICO		Kerosene, gasolina, o gas	Otros	No indicado
		de servicio público	de planta propia			
ESTADO CARABOBO	**45.519**	**21.317**	**622**	**20.276**	**1.438**	**1.866**
Bejuma	2.561	568	26	1.855	57	55
Carlos Arvelo	5.987	883	328	4.387	129	260
Guacara	4.203	1.301	23	2.553	160	166
Montalbán	2.691	399	34	2.074	93	91
Puerto Cabello	8.996	6.442	42	1.946	165	401
Valencia	21.081	11.724	169	7.461	834	893
ESTADO COJEDES	**10.042**	**1.778**	**46**	**7.712**	**229**	**277**
Anzoátegui	365	76	3	277	—	9
Falcón	2.548	459	6	1.888	121	74
Girardot	650	93	1	535	6	15
Pao	1.161	48	5	1.076	1	31
Ricaurte	348	13	1	325	3	6
San Carlos	3.517	852	22	2.476	59	108
Tinaco	1.453	237	8	1.135	39	34
ESTADO FALCON	**44.774**	**10.128**	**929**	**29.869**	**1.986**	**1.862**
Acosta	3.143	356	29	2.524	119	115
Bolívar	1.878	69	23	1.680	51	55
Buchivacoa	2.861	268	56	2.308	186	43
Colina	1.721	327	6	1.350	5	33
Democracia	2.729	194	21	2.100	165	249
Falcón	10.665	3.633	541	5.783	185	523
Federación	5.136	482	26	3.659	786	183
Mauroa	1.613	504	11	963	49	86
Miranda	6.314	2.437	90	3.239	244	304
Petit	2.043	97	23	1.763	96	64
Silva	2.344	732	39	1.452	32	89
Zamora	4.327	1.029	64	3.048	68	118
ESTADO GUARICO	**29.493**	**5.955**	**322**	**18.269**	**3.373**	**1.574**
Infante	6.200	1.440	135	3.346	899	380
Mellado	1.008	369	8	471	135	25
Miranda	5.237	709	36	3.534	647	311
Monagas	4.519	861	23	3.070	260	305
Ribas	2.640	391	14	1.895	214	126
Roscio	3.831	1.482	63	1.947	137	202
Zaraza	6.058	703	43	4.006	1.081	225
ESTADO LARA	**61.361**	**15.750**	**345**	**28.598**	**14.092**	**2.576**
Crespo	4.027	378	8	3.040	427	174
Iribarren	23.399	11.476	62	6.949	3.725	1.187
Jiménez	5.837	623	184	3.125	1.675	230
Morán	9.078	782	22	4.712	3.227	335
Palavecino	2.626	425	21	1.530	492	158
Torres	11.171	1.767	42	6.239	2.813	310
Urdaneta	5.223	299	6	3.003	1.733	182

(continúa)

Cuadro 47 (continuación) — **Viviendas familiares por entidades federales y distritos, clasificadas según la clase de alumbrado utilizado**

ENTIDADES FEDERALES Y DISTRITOS	TOTAL DE VIVIENDAS	ELECTRICO		Kerosene, gasolina, o gas	Otros	No indicado
		de servicio público	de planta propia			
ESTADO MERIDA	**34.829**	**7.828**	**309**	**16.751**	**8.680**	**1.261**
Campo Elías	5.263	1.042	158	2.461	1.391	211
Justo Briceño	2.275	278	12	1.797	165	23
Libertador	10.033	3.394	25	3.400	2.845	369
Miranda	2.130	397	13	1.073	525	122
Rangel	2.096	341	10	1.493	151	101
Rivas Dávila	2.684	297	3	1.155	1.204	25
Sucre	3.748	549	18	1.706	1.361	114
Tovar	6.600	1.530	70	3.666	1.038	296
ESTADO MIRANDA	**52.015**	**19.386**	**369**	**28.222**	**2.930**	**1.108**
Acevedo	5.793	1.058	62	4.423	173	77
Brión	2.831	1.168	12	1.579	61	11
Guaicaipuro	7.709	2.994	96	3.765	696	158
Lander	4.985	866	18	3.858	185	58
Páez	3.913	737	11	2.734	323	108
Paz Castillo	4.670	763	14	3.753	125	15
Plaza	1.400	733	8	618	23	18
Sucre	14.315	9.279	97	3.211	1.167	561
Urdaneta	3.715	661	38	2.827	133	56
Zamora	2.684	1.127	13	1.454	44	46
ESTADO MONAGAS	**31.148**	**8.658**	**396**	**20.030**	**794**	**1.270**
Acosta	2.766	234	28	2.178	35	291
Bolívar	6.670	2.991	71	3.252	159	197
Caripe	2.650	344	48	2.142	23	93
Cedeño	2.819	261	31	2.411	14	102
Maturín	11.636	4.133	122	6.503	436	442
Piar	1.393	277	21	1.043	8	44
Sotillo	3.214	418	75	2.501	119	101
ESTADO NUEVA ESPARTA	**13.625**	**5.662**	**75**	**7.286**	**311**	**291**
Arismendi	2.011	832	11	1.103	19	46
Díaz	3.503	1.074	25	2.235	57	112
Gómez	2.211	868	13	1.244	54	32
Maneiro	1.486	393	11	988	64	30
Marcano	1.428	839	4	501	68	16
Mariño	2.986	1.656	11	1.215	49	55
ESTADO PORTUGUESA	**21.185**	**2.775**	**175**	**16.633**	**580**	**1.022**
Araure	3.581	461	29	2.891	63	137
Esteller	1.834	167	7	1.612	3	45
Guanare	3.132	447	42	2.505	39	99
Guanarito	797	39	18	723	8	9
Ospino	1.375	101	9	1.122	14	129
Páez	3.735	1.248	40	2.076	153	218
Sucre	4.714	168	13	4.188	184	161
Turén	2.017	144	17	1.516	116	224

(continúa)

Cuadro 47 (continuación) — **Viviendas familiares por entidades federales y distritos, clasificadas según la clase de alumbrado utilizado**

ENTIDADES FEDERALES Y DISTRITOS	TOTAL DE VIVIENDAS	ELECTRICO		Kerosene, gasolina, o gas	Otros	No indicado
		de servicio público	de planta propia			
ESTADO SUCRE	**55.553**	**10.446**	**459**	**41.234**	**1.575**	**1.839**
Arismendi	8.483	1.114	80	6.621	352	316
Benítez	4.861	187	64	4.446	59	105
Bermúdez	9.234	2.950	87	5.766	144	287
Mariño	2.727	384	19	2.263	29	32
Mejía	2.604	323	3	1.978	207	93
Montes	5.653	449	58	4.769	230	147
Ribero	6.465	554	39	5.341	220	311
Sucre	12.379	3.690	85	7.830	274	500
Valdez	3.147	795	24	2.220	60	48
ESTADO TACHIRA	**49.025**	**16.387**	**214**	**21.969**	**7.937**	**2.518**
Ayacucho	4.245	1.316	6	2.263	408	252
Bolívar	3.475	1.207	5	1.400	571	292
Capacho	2.707	1.534	10	560	550	53
Cárdenas	5.417	1.535	19	2.621	1.074	168
Jáuregui	8.473	1.250	22	6.155	699	347
Junín	4.565	1.300	20	1.522	1.226	497
Lobatera	1.568	184	11	687	635	51
San Cristóbal	12.913	7.816	79	2.650	1.801	567
Uribante	5.662	245	42	4.111	973	291
ESTADO TRUJILLO	**49.305**	**11.248**	**700**	**31.583**	**4.042**	**1.732**
Betijoque	4.068	1.031	89	2.767	47	134
Boconó	11.338	1.615	34	7.644	1.473	572
Carache	8.377	744	25	6.460	855	293
Escuque	3.681	764	39	2.433	284	161
Trujillo	9.998	2.732	220	6.558	284	204
Urdaneta	3.962	345	255	2.606	649	107
Valera	7.881	4.017	38	3.115	450	261
ESTADO YARACUY	**24.961**	**4.864**	**112**	**17.308**	**1.285**	**1.392**
Bolívar	2.480	360	7	1.910	98	105
Bruzual	2.851	338	24	2.202	183	104
Nirgua	5.996	637	24	4.604	245	486
San Felipe	6.069	2.404	31	3.025	187	422
Sucre	2.607	416	7	1.819	132	233
Urachiche	1.731	271	11	1.314	111	24
Yaritagua	3.227	438	8	2.434	329	18
ESTADO ZULIA	**92.435**	**57.172**	**1.371**	**27.983**	**2.725**	**3.184**
Baralt	4.072	2.081	32	1.692	98	169
Bolívar	19.755	13.404	351	4.853	666	481
Colón	6.520	2.292	327	3.275	365	261
Mara	4.310	1.332	108	2.562	150	158
Maracaibo	43.450	33.498	236	6.995	987	1.734
Miranda	2.670	738	104	1.782	19	27
Páez	3.253	149	21	2.744	181	158
Perijá	3.645	1.478	71	1.920	71	105
Sucre	2.722	1.450	62	1.029	133	48
Urdaneta	2.038	750	59	1.131	55	43

(concluye)

Cuadro 47 (conclusión) — **Viviendas familiares por entidades federales y distritos, clasificadas según la clase de alumbrado utilizado**

ENTIDADES FEDERALES Y DISTRITOS	TOTAL DE VIVIENDAS	ELECTRICO		Kerosene, gasolina, o gas	Otros	No indicado
		de servicio público	de planta propia			
TERRITORIO FEDERAL AMAZONAS	**1.360**	**308**	**12**	**703**	**237**	**100**
Dpto. Atabapo	224	48	—	49	111	16
Dpto. Atures	751	246	9	325	125	46
Dpto. Casiquiare	245	—	2	238	—	5
Dpto. Río Negro	140	14	1	91	1	33
TERRITORIO FEDERAL DELTA AMACURO	**5.524**	**1.169**	**58**	**3.626**	**341**	**330**
Dpto. Antonio Díaz	948	48	2	856	8	34
Dpto. Pedernales	728	250	17	310	63	88
Dpto. Tucupita	3.848	871	39	2.460	270	208
DEPENDENCIAS FEDERALES	**104**	**39**	**6**	**24**	**29**	**6**

Cuadro 48 — **Viviendas familiares por entidades federales, clasificadas por calificación según la clase de alumbrado utilizado**

ENTIDADES FEDERALES Y CALIFICACION	TOTAL DE VIVIENDAS	ELECTRICO		Kerosene, gasolina, o gas	Otros	No indicado
		de servicio público	de planta propia			
VENEZUELA	**875.704**	**349.457**	**8.239**	**417.759**	**65.513**	**34.736**
Casa o quinta	428.333	279.745	5.452	109.478	22.458	11.200
Apartamento en edificio o casa	28.048	24.267	369	1.573	640	1.199
Rancho	408.803	44.888	2.404	306.511	41.916	13.084
Calificación no declarada	10.520	557	14	197	499	9.253
DISTRITO FEDERAL	**122.302**	**102.952**	**299**	**9.159**	**3.893**	**5.999**
Casa o quinta	75.628	70.530	176	2.035	877	2.010
Apartamento en edificio o casa	18.436	17.462	22	114	86	752
Rancho	25.885	14.542	100	6.993	2.929	1.321
Calificación no declarada	2.353	418	1	17	1	1.916
ESTADO ANZOATEGUI	**44.365**	**15.742**	**691**	**23.671**	**2.411**	**1.850**
Casa o quinta	20.399	13.123	548	5.243	853	632
Apartamento en edificio o casa	625	436	7	116	36	30
Rancho	22.972	2.174	135	18.301	1.508	854
Calificación no declarada	369	9	1	11	14	334
ESTADO APURE	**14.665**	**2.380**	**152**	**10.271**	**1.407**	**455**
Casa o quinta	3.235	1.521	100	1.356	217	41
Apartamento en edificio o casa	70	45	3	18	3	1
Rancho	11.135	805	49	8.893	1.187	201
Calificación no declarada	225	9	—	4	—	212
ESTADO ARAGUA	**35.171**	**18.431**	**214**	**13.447**	**1.685**	**1.394**
Casa o quinta	20.644	15.842	158	3.463	668	513
Apartamento en edificio o casa	764	623	5	75	26	35
Rancho	13.222	1.960	50	9.902	989	321
Calificación no declarada	541	6	1	7	2	525
ESTADO BARINAS	**14.748**	**2.727**	**165**	**10.919**	**678**	**259**
Casa o quinta	2.780	1.252	50	1.417	40	21
Apartamento en edificio o casa	52	39	2	8	2	1
Rancho	11.804	1.435	113	9.491	636	129
Calificación no declarada	112	1	—	3	—	108
ESTADO BOLIVAR	**22.195**	**6.355**	**198**	**12.216**	**2.855**	**571**
Casa o quinta	7.137	4.547	115	1.639	678	158
Apartamento en edificio o casa	209	108	2	52	42	5
Rancho	14.618	1.700	81	10.521	2.024	292
Calificación no declarada	231	—	—	4	111	116
ESTADO CARABOBO	**45.519**	**21.317**	**622**	**20.276**	**1.438**	**1.866**
Casa o quinta	27.476	19.092	288	6.675	649	772
Apartamento en edificio o casa	1.326	783	246	163	79	55
Rancho	16.224	1.420	88	13.430	709	577
Calificación no declarada	493	22	—	8	1	462
ESTADO COJEDES	**10.042**	**1.778**	**46**	**7.712**	**229**	**277**
Casa o quinta	1.809	1.163	32	523	33	58
Apartamento en edificio o casa	53	36	—	10	4	3
Rancho	8.094	574	14	7.174	190	142
Calificación no declarada	86	5	—	5	2	74

(continúa)

Cuadro 48 (continuación) — **Viviendas familiares por entidades federales, clasificadas por calificación según la clase de alumbrado utilizado**

ENTIDADES FEDERALES Y CALIFICACION	TOTAL DE VIVIENDAS	ELECTRICO		Kerosene, gasolina, o gas	Otros	No indicado
		de servicio público	de planta propia			
ESTADO FALCON	**44.774**	**10.128**	**929**	**29.869**	**1.986**	**1.862**
Casa o quinta	19.979	8.649	810	9.490	552	478
Apartamento en edificio o casa	216	126	9	49	6	26
Rancho	23.929	1.346	110	20.318	1.425	730
Calificación no declarada	650	7	—	12	3	628
ESTADO GUARICO	**29.493**	**5.955**	**322**	**18.269**	**3.373**	**1.574**
Casa o quinta	11.891	5.391	244	4.623	1.061	572
Apartamento en edificio o casa	107	61	2	25	12	7
Rancho	17.232	502	76	13.613	2.297	744
Calificación no declarada	263	1	—	8	3	251
ESTADO LARA	**61.361**	**15.750**	**345**	**28.598**	**14.092**	**2.576**
Casa o quinta	24.663	13.952	130	6.565	3.207	809
Apartamento en edificio o casa	540	399	2	87	35	17
Rancho	35.378	1.393	213	21.941	10.533	1.298
Calificación no declarada	780	6	—	5	317	452
ESTADO MERIDA	**34.829**	**7.828**	**309**	**16.751**	**8.680**	**1.261**
Casa o quinta	22.035	7.307	130	8.994	4.915	689
Apartamento en edificio o casa	281	154	12	42	65	8
Rancho	12.325	362	165	7.713	3.694	391
Calificación no declarada	188	5	2	2	6	173
ESTADO MIRANDA	**52.015**	**19.386**	**369**	**28.222**	**2.930**	**1.108**
Casa o quinta	24.161	15.933	240	6.604	987	397
Apartamento en edificio o casa	1.319	1.135	7	100	29	48
Rancho	26.246	2.297	122	21.491	1.914	422
Calificación no declarada	289	21	—	27	—	241
ESTADO MONAGAS	**31.148**	**8.658**	**396**	**20.030**	**794**	**1.270**
Casa o quinta	12.448	7.479	287	4.169	209	304
Apartamento en edificio o casa	592	289	14	242	28	19
Rancho	17.600	886	93	15.610	557	454
Calificación no declarada	508	4	2	9	—	493
ESTADO NUEVA ESPARTA	**13.625**	**5.662**	**75**	**7.286**	**311**	**291**
Casa o quinta	11.482	5.372	72	5.600	234	204
Apartamento en edificio o casa	56	42	—	14	—	—
Rancho	2.056	245	3	1.671	77	60
Calificación no declarada	31	3	—	1	—	27
ESTADO PORTUGUESA	**21.185**	**2.775**	**175**	**16.633**	**580**	**1.022**
Casa o quinta	4.996	2.216	104	2.291	171	214
Apartamento en edificio o casa	59	29	1	20	1	8
Rancho	15.997	530	70	14.315	405	677
Calificación no declarada	133	—	—	7	3	123
ESTADO SUCRE	**55.553**	**10.446**	**459**	**41.234**	**1.575**	**1.839**
Casa o quinta	16.099	8.978	274	6.264	251	332
Apartamento en edificio o casa	275	136	4	123	4	8
Rancho	38.572	1.332	180	34.811	1.298	951
Calificación no declarada	607	—	1	36	22	548

(concluye)

Cuadro 48 (conclusión) — **Viviendas familiares por entidades federales, clasificadas por calificación según la clase de alumbrado utilizado**

ENTIDADES FEDERALES Y CALIFICACION	TOTAL DE VIVIENDAS	ELECTRICO		Kerosene, gasolina, o gas	Otros	No indicado
		de servicio público	de planta propia			
ESTADO TACHIRA	**49.025**	**16.387**	**214**	**21.969**	**7.937**	**2.518**
Casa o quinta	31.440	14.443	163	11.446	4.426	962
Apartamento en edificio o casa	1.234	850	4	131	134	115
Rancho	15.694	1.075	41	10.389	3.373	816
Calificación no declarada	657	19	6	3	4	625
ESTADO TRUJILLO	**49.305**	**11.248**	**700**	**31.583**	**4.042**	**1.732**
Casa o quinta	16.472	8.927	353	5.886	926	380
Apartamento en edificio o casa	229	153	4	46	6	20
Rancho	32.264	2.164	343	25.641	3.102	1.014
Calificación no declarada	340	4	—	10	8	318
ESTADO YARACUY	**24.961**	**4.864**	**112**	**17.308**	**1.285**	**1.392**
Casa o quinta	9.480	4.200	68	4.344	399	469
Apartamento en edificio o casa	208	107	1	71	21	8
Rancho	15.030	555	43	12.886	865	681
Calificación no declarada	243	2	—	7	—	234
ESTADO ZULIA	**92.435**	**57.172**	**1.371**	**27.983**	**2.725**	**3.184**
Casa o quinta	62.131	48.756	1.056	10.135	1.065	1.119
Apartamento en edificio o casa	1.294	1.171	18	56	19	30
Rancho	27.739	7.230	297	17.784	1.640	788
Calificación no declarada	1.271	15	—	8	1	1.247
TERRITORIO FEDERAL AMAZONAS	**1.360**	**308**	**12**	**703**	**237**	**100**
Casa o quinta	404	235	8	140	3	18
Apartamento en edificio o casa	3	—	2	1	—	—
Rancho	944	73	2	561	234	74
Calificación no declarada	9	—	—	1	—	8
TERRITORIO FEDERAL DELTA AMACURO	**5.524**	**1.169**	**58**	**3.626**	**341**	**330**
Casa o quinta	1.519	823	44	570	37	45
Apartamento en edificio o casa	100	83	2	10	2	3
Rancho	3.765	263	12	3.044	301	145
Calificación no declarada	140	—	—	2	1	137
DEPENDENCIAS FEDERALES	**104**	**39**	**6**	**24**	**29**	**6**
Casa o quinta	25	14	2	6	—	3
Apartamento en edificio o casa	—	—	—	—	—	—
Rancho	78	25	4	18	29	2
Calificación no declarada	1	—	—	—	—	1

Cuadro 49. — **Viviendas familiares en los centros urbanos y rurales, por entidades federales, clasificadas según la clase de alumbrado utilizado con indicación de las que declararon poseer determinado equipo doméstico**

ENTIDADES FEDERALES	TOTAL DE VIVIENDAS	ELECTRICO		Kerosene, gasolina, o gas	Otros	No indicado	VIVIENDAS CON:		
		de servicio público	de planta propia				Lavadora mecánica	Refrigeradora	Radio-receptor
VENEZUELA	**875.704**	**349.457**	**8.239**	**417.759**	**65.513**	**34.736**	**46.262**	**103.053**	**213.364**
Centros urbanos	**467.337**	**318.577**	**3.193**	**103.425**	**21.488**	**20.654**	**43.407**	**92.492**	**198.241**
Centros rurales	**408.367**	**30.880**	**5.046**	**314.334**	**44.025**	**14.082**	**2.855**	**10.561**	**15.123**
Distrito Federal	**122.302**	**102.952**	**299**	**9.159**	**3.893**	**5.999**	**24.660**	**41.944**	**76.668**
Centros urbanos	117.124	101.721	198	6.053	3.382	5.770	23.443	39.504	75.992
Centros rurales	5.178	1.231	101	3.106	511	229	1.217	2.440	676
Estados:									
Anzoátegui	**44.365**	**15.742**	**691**	**23.671**	**2.411**	**1.850**	**1.509**	**4.165**	**8.341**
Centros urbanos	24.767	14.053	514	7.725	1.396	1.079	1.219	3.424	7.351
Centros rurales	19.598	1.689	177	15.946	1.015	771	290	741	990
Apure	**14.665**	**2.380**	**152**	**10.271**	**1.407**	**455**	**53**	**395**	**915**
Centros urbanos	2.694	1.721	21	750	104	98	36	191	636
Centros rurales	11.971	659	131	9.521	1.303	357	17	204	279
Aragua	**35.171**	**18.431**	**214**	**13.447**	**1.685**	**1.394**	**1.162**	**3.781**	**11.113**
Centros urbanos	23.148	17.025	54	4.581	563	925	1.077	3.463	10.229
Centros rurales	12.023	1.406	160	8.866	1.122	469	85	318	884
Barinas	**14.748**	**2.727**	**165**	**10.919**	**678**	**259**	**47**	**443**	**902**
Centros urbanos	3.318	1.976	34	1.137	83	88	25	305	646
Centros rurales	11.430	751	131	9.782	595	171	22	138	256
Bolívar	**22.195**	**6.355**	**198**	**12.216**	**2.855**	**571**	**290**	**1.366**	**3.500**
Centros urbanos	10.631	5.696	102	3.144	1.392	297	255	1.145	3.026
Centros rurales	11.564	659	96	9.072	1.463	274	35	221	474
Carabobo	**45.519**	**21.317**	**622**	**20.276**	**1.438**	**1.866**	**1.316**	**4.914**	**12.780**
Centros urbanos	29.596	19.509	120	7.720	901	1.346	1.253	4.648	12.021
Centros rurales	15.923	1.808	502	12.556	537	520	63	266	759
Cojedes	**10.042**	**1.778**	**46**	**7.712**	**229**	**277**	**72**	**417**	**824**
Centros urbanos	3.112	1.397	8	1.505	89	113	65	293	660
Centros rurales	6.930	381	38	6.207	140	164	7	124	164
Falcón	**44.774**	**10.128**	**929**	**29.869**	**1.986**	**1.862**	**680**	**2.626**	**6.451**
Centros urbanos	15.605	8.638	516	5.180	436	835	497	2.063	5.097
Centros rurales	29.169	1.490	413	24.689	1.550	1.027	183	563	1.354
Guárico	**29.493**	**5.955**	**322**	**18.269**	**3.373**	**1.574**	**318**	**1.403**	**3.011**
Centros urbanos	11.424	5.048	130	4.311	1.244	691	184	1.056	2.483
Centros rurales	18.069	907	192	13.958	2.129	883	134	347	528
Lara	**61.361**	**15.750**	**345**	**28.598**	**14.092**	**2.576**	**1.217**	**5.946**	**9.613**
Centros urbanos	26.045	14.893	64	5.803	3.770	1.515	1.185	5.741	9.030
Centros rurales	35.316	857	281	22.795	10.322	1.061	32	205	583
Mérida	**34.829**	**7.828**	**309**	**16.751**	**8.680**	**1.261**	**260**	**838**	**3.191**
Centros urbanos	7.140	5.392	22	716	617	393	202	683	2.402
Centros rurales	27.689	2.436	287	16.035	8.063	868	58	155	789

(concluye)

Cuadro 49 (conclusión). — **Viviendas familiares en los centros urbanos y rurales, por entidades federales, clasificadas según la clase de alumbrado utilizado con indicación de las que declararon poseer determinado equipo doméstico**

ENTIDADES FEDERALES	TOTAL DE VIVIENDAS	ELECTRICO		Kerosene, gasolina, o gas	Otros	No indicado	VIVIENDAS CON:		
		de servicio público	de planta propia				Lavadora mecánica	Refrige-radora	Radio-receptor
Miranda	**52.015**	**19.386**	**369**	**28.222**	**2.930**	**1.108**	**4.014**	**6.684**	**13.183**
Centros urbanos	24.000	16.687	75	5.226	1.359	653	3.859	6.279	11.875
Centros rurales	28.015	2.699	294	22.996	1.571	455	155	405	1.308
Monagas	**31.148**	**8.658**	**396**	**20.030**	**794**	**1.270**	**653**	**2.486**	**4.539**
Centros urbanos	15.350	7.707	195	6.388	379	681	602	2.188	4.144
Centros rurales	15.798	951	201	13.642	415	589	51	298	395
Nueva Esparta	**13.625**	**5.662**	**75**	**7.286**	**311**	**291**	**105**	**651**	**1.939**
Centros urbanos	8.866	4.773	37	3.648	235	173	93	568	1.722
Centros rurales	4.759	889	38	3.638	76	118	12	83	217
Portuguesa	**21.185**	**2.775**	**175**	**16.633**	**580**	**1.022**	**101**	**769**	**1.386**
Centros urbanos	7.637	2.554	83	4.249	299	452	72	639	1.247
Centros rurales	13.548	221	92	12.384	281	570	29	130	139
Sucre	**55.553**	**10.446**	**459**	**41.234**	**1.575**	**1.839**	**433**	**2.148**	**4.336**
Centros urbanos	21.477	9.436	162	10.572	495	812	354	1.750	3.951
Centros rurales	34.076	1.010	297	30.662	1.080	1.027	79	398	385
Táchira	**49.025**	**16.387**	**214**	**21.969**	**7.937**	**2.518**	**287**	**1.481**	**6.334**
Centros urbanos	19.401	14.090	45	2.347	1.807	1.112	252	1.329	4.675
Centros rurales	29.624	2.297	169	19.622	6.130	1.406	35	152	1.659
Trujillo	**49.305**	**11.248**	**700**	**31.583**	**4.042**	**1.732**	**420**	**1.462**	**4.265**
Centros urbanos	12.773	8.206	112	3.523	423	509	316	1.262	3.400
Centros rurales	36.532	3.042	588	28.060	3.619	1.223	104	200	865
Yaracuy	**24.961**	**4.864**	**112**	**17.308**	**1.285**	**1.392**	**141**	**668**	**2.089**
Centros urbanos	10.744	4.273	41	5.229	671	530	105	581	1.901
Centros rurales	14.217	591	71	12.079	614	862	36	87	188
Zulia	**92.435**	**57.172**	**1.371**	**27.983**	**2.725**	**3.184**	**8.467**	**18.115**	**37.411**
Centros urbanos	70.388	52.686	618	12.866	1.754	2.464	8.258	17.233	35.259
Centros rurales	22.047	4.486	753	15.117	971	720	209	882	2.152
Territorios Federales:									
Amazonas	**1.360**	**308**	**12**	**703**	**237**	**100**	**4**	**45**	**90**
Centros urbanos	460	246	9	178	7	20	3	40	79
Centros rurales	900	62	3	525	230	80	1	5	11
Delta Amacuro	**5.524**	**1.169**	**58**	**3.626**	**341**	**330**	**53**	**300**	**458**
Centros urbanos	1.637	850	33	574	82	98	52	283	415
Centros rurales	3.887	319	25	3.052	259	232	1	17	43
Dependencias Federales	**104**	**39**	**6**	**24**	**29**	**6**	**—**	**6**	**25**
Centros urbanos	—	—	—	—	—	—	—	—	—
Centros rurales	104	39	6	24	29	6	—	6	25

Cuadro 50. — Viviendas familiares en los centros poblados urbanos y rurales por entidades federales y distritos, clasificadas según la clase de alumbrado utilizado, con indicación de las que declararon poseer determinado equipo doméstico

ENTIDADES FEDERALES Y DISTRITOS	TOTAL DE VIVIENDAS	ELECTRICO		Kerosene, gasolina, o gas	Otros	No indicado	VIVIENDAS CON:		
		de servicio público	de planta propia				Lavadora mecánica	Refrige-radora	Radio-receptor
VENEZUELA	**875.704**	**349.457**	**8.239**	**417.759**	**65.513**	**34.736**	**46.362**	**103.053**	**213.364**
Centros urbanos	**467.337**	**318.577**	**3.193**	**103.425**	**21.488**	**20.654**	**43.387**	**92.492**	**198.241**
Centros rurales	**408.367**	**30.880**	**5.046**	**314.334**	**44.025**	**14.082**	**2.975**	**10.561**	**15.123**
DISTRITO FEDERAL	**122.302**	**102.952**	**299**	**9.159**	**3.893**	**5.999**	**24.660**	**41.944**	**76.668**
Centros urbanos	**117.124**	**101.721**	**198**	**6.053**	**3.382**	**5.770**	**23.443**	**39.504**	**75.992**
Centros rurales	**5.178**	**1.231**	**101**	**3.106**	**511**	**229**	**1.217**	**2.440**	**676**
Dpto. Libertador	**107.369**	**92.975**	**209**	**5.642**	**3.193**	**5.350**	**23.184**	**38.998**	**69.394**
Centros urbanos	105.627	92.271	184	4.884	3.018	5.270	21.996	36.636	69.057
Centros rurales	1.742	704	25	758	175	80	1.188	2.362	337
Dpto. Vargas	**14.933**	**9.977**	**90**	**3.517**	**700**	**649**	**1.476**	**2.946**	**7.274**
Centros urbanos	11.497	9.450	14	1.169	364	500	1.447	2.868	6.935
Centros rurales	3.436	527	76	2.348	336	149	29	78	339
ESTADO ANZOATEGUI	**44.365**	**15.742**	**691**	**23.671**	**2.411**	**1.850**	**1.509**	**4.165**	**8.341**
Centros urbanos	**24.767**	**14.053**	**514**	**7.725**	**1.396**	**1.079**	**1.219**	**3.424**	**7.351**
Centros rurales	**19.598**	**1.689**	**177**	**15.946**	**1.015**	**771**	**290**	**741**	**990**
Aragua	**4.218**	**1.023**	**38**	**2.700**	**233**	**224**	**67**	**204**	**390**
Centros urbanos	1.689	908	17	569	117	78	21	132	295
Centros rurales	2.529	115	21	2.131	116	146	46	72	95
Bolívar	**8.310**	**2.839**	**60**	**4.887**	**253**	**271**	**338**	**781**	**1.639**
Centros urbanos	4.510	2.479	29	1.609	199	194	299	684	1.500
Centros rurales	3.800	360	31	3.278	54	77	39	97	139
Bruzual	**2.339**	**341**	**9**	**1.703**	**222**	**64**	**8**	**75**	**114**
Centros urbanos	464	252	1	164	35	12	5	50	91
Centros rurales	1.875	89	8	1.539	187	52	3	25	23
Cagigal	**930**	**83**	**8**	**733**	**92**	**14**	**2**	**13**	**24**
Centros urbanos	187	15	2	161	6	3	1	7	17
Centros rurales	743	68	6	572	86	11	1	6	7
Freites	**6.129**	**2.503**	**137**	**2.711**	**554**	**224**	**444**	**1.102**	**1.632**
Centros urbanos	3.678	2.290	104	864	275	145	361	866	1.335
Centros rurales	2.451	213	33	1.847	279	79	83	236	297
Independencia	**1.989**	**313**	**20**	**1.473**	**31**	**152**	**8**	**36**	**139**
Centros urbanos	562	296	2	221	4	39	6	22	124
Centros rurales	1.427	17	18	1.252	27	113	2	14	15
Libertad	**860**	**301**	**8**	**514**	**20**	**17**	**7**	**53**	**68**
Centros urbanos	289	187	4	84	2	12	3	29	37
Centros rurales	571	114	4	430	18	5	4	24	31

(continúa)

Cuadro 50 (continuación). — **Viviendas familiares en los centros poblados urbanos y rurales por entidades federales y distritos, clasificadas según la clase de alumbrado utilizado, con indicación de las que declararon poseer determinado equipo doméstico**

ENTIDADES FEDERALES Y DISTRITOS	TOTAL DE VIVIENDAS	ELECTRICO		Kerosene, gasolina, o gas	Otros	No indicado	VIVIENDAS CON:		
		de servicio público	de planta propia				Lavadora mecánica	Refrige-radora	Radio-receptor
Miranda	**2.370**	**368**	**34**	**1.684**	**129**	**155**	**15**	**102**	**137**
Centros urbanos	870	309	18	430	76	37	7	79	106
Centros rurales	1.500	59	16	1.254	53	118	8	23	31
Monagas	**1.613**	**121**	**9**	**1.342**	**89**	**52**	**3**	**28**	**31**
Centros urbanos	—	—	—	—	—	—	—	—	—
Centros rurales	1.613	121	9	1.342	89	52	3	28	31
Peñalver	**2.054**	**419**	**11**	**1.470**	**58**	**96**	**3**	**104**	**129**
Centros urbanos	608	346	3	211	30	18	3	69	101
Centros rurales	1.446	73	8	1.259	28	78	—	35	28
Simón Rodríguez	**6.490**	**3.994**	**227**	**1.521**	**411**	**337**	**136**	**563**	**1.876**
Centros urbanos	6.101	3.897	213	1.263	406	322	120	503	1.776
Centros rurales	389	97	14	258	5	15	16	60	100
Sotillo	**7.063**	**3.437**	**130**	**2.933**	**319**	**244**	**478**	**1.104**	**2.162**
Centros urbanos	5.809	3.074	121	2.149	246	219	393	983	1.969
Centros rurales	1.254	363	9	784	73	25	85	121	**193**
ESTADO APURE	**14.665**	**2.380**	**152**	**10.271**	**1.407**	**455**	**53**	**395**	**915**
Centros urbanos	**2.694**	**1.721**	**21**	**750**	**104**	**98**	**36**	**191**	**636**
Centros rurales	**11.971**	**659**	**131**	**9.521**	**1.303**	**357**	**17**	**204**	**279**
Achaguas	**2.873**	**200**	**17**	**2.188**	**339**	**129**	—	**61**	**75**
Centros urbanos	158	66	—	70	7	15	—	12	17
Centros rurales	2.715	134	17	2.118	332	114	—	49	58
Muñoz	**1.989**	**149**	**20**	**1.607**	**154**	**59**	**1**	**39**	**52**
Centros urbanos	—	—	—	—	—	—	—	—	—
Centros rurales	1.989	149	20	1.607	154	59	1	39	52
Páez	**2.635**	**391**	**61**	**2.065**	**52**	**66**	**10**	**66**	**133**
Centros urbanos	395	267	—	121	6	1	2	29	60
Centros rurales	2.240	124	61	1.944	46	65	8	37	73
San Fernando	**7.168**	**1.640**	**54**	**4.411**	**862**	**201**	**42**	**229**	**655**
Centros urbanos	2.141	1.388	21	559	91	82	34	150	559
Centros rurales	5.027	252	33	3.852	771	119	8	79	96
ESTADO ARAGUA	**35.171**	**18.431**	**214**	**13.447**	**1.685**	**1.394**	**1.162**	**3.781**	**11.113**
Centros urbanos	**23.148**	**17.025**	**54**	**4.581**	**563**	**925**	**1.077**	**3.468**	**10.229**
Centros rurales	**12.023**	**1.406**	**160**	**8.866**	**1.122**	**469**	**85**	**318**	**884**
Girardot	**13.644**	**10.220**	**52**	**2.544**	**216**	**612**	**751**	**2.485**	**6.549**
Centros urbanos	11.540	9.595	23	1.181	191	550	728	2.376	6.251
Centros rurales	2.104	625	29	1.363	25	62	23	109	298

(continúa)

Cuadro 50 (continuación). — **Viviendas familiares en los centros poblados urbanos y rurales por entidades federales y distritos, clasificadas según la clase de alumbrado utilizado, con indicación de las que declararon poseer determinado equipo doméstico**

ENTIDADES FEDERALES Y DISTRITOS	TOTAL DE VIVIENDAS	ELECTRICO		Kerosene, gasolina, o gas	Otros	No indicado	VIVIENDAS CON:		
		de servicio público	de planta propia				Lavadora mecánica	Refrigeradora	Radioreceptor
Mariño	**3.422**	**1.529**	**18**	**1.576**	**106**	**193**	**84**	**200**	**858**
Centros urbanos	2.270	1.377	7	707	58	121	69	163	756
Centros rurales	1.152	152	11	869	48	72	15	37	102
Ricaurte	**7.658**	**2.898**	**57**	**3.509**	**892**	**302**	**145**	**503**	**1.800**
Centros urbanos	3.770	2.587	8	962	115	98	139	456	1.631
Centros rurales	3.888	311	49	2.547	777	204	6	47	169
San Casimiro	**1.659**	**288**	**27**	**1.184**	**137**	**23**	**2**	**33**	**116**
Centros urbanos	489	255	—	221	2	11	1	23	87
Centros rurales	1.170	33	27	963	135	12	1	10	29
San Sebastián	**1.190**	**180**	**16**	**881**	**59**	**54**	**37**	**86**	**5**
Centros urbanos	563	180	2	297	51	33	2	24	5
Centros rurales	627	—	14	584	8	21	35	62	—
Sucre	**2.472**	**1.654**	**8**	**701**	**48**	**61**	**74**	**200**	**903**
Centros urbanos	2.111	1.574	5	428	47	57	74	189	715
Centros rurales	361	80	3	273	1	4	—	11	188
Urdaneta	**1.270**	**147**	**9**	**1.038**	**24**	**52**	**1**	**24**	**59**
Centros urbanos	198	72	2	108	2	14	—	6	19
Centros rurales	1.072	75	7	930	22	38	1	18	40
Zamora	**3.856**	**1.515**	**27**	**2.014**	**203**	**97**	**68**	**250**	**823**
Centros urbanos	2.207	1.385	7	677	97	41	64	226	765
Centros rurales	1.649	130	20	1.337	106	56	4	24	58
ESTADO BARINAS	**14.748**	**2.727**	**165**	**10.919**	**678**	**259**	**47**	**443**	**902**
Centros urbanos	**3.318**	**1.976**	**34**	**1.137**	**83**	**88**	**25**	**305**	**646**
Centros rurales	**11.430**	**751**	**131**	**9.782**	**595**	**171**	**22**	**138**	**256**
Arismendi	**2.365**	**184**	**7**	**1.961**	**172**	**41**	**1**	**26**	**66**
Centros urbanos	178	91	—	60	19	8	—	5	28
Centros rurales	2.187	93	7	1.901	153	33	1	21	38
Barinas	**2.602**	**948**	**39**	**1.509**	**50**	**56**	**23**	**218**	**392**
Centros urbanos	1.617	905	19	619	32	42	19	195	366
Centros rurales	985	43	20	890	18	14	4	23	26
Bolívar	**2.994**	**588**	**8**	**2.323**	**36**	**39**	**6**	**47**	**136**
Centros urbanos	670	491	2	154	9	14	1	36	108
Centros rurales	2.324	97	6	2.169	27	25	5	11	28
Obispos	**1.880**	**336**	**16**	**1.278**	**226**	**24**	**5**	**69**	**106**
Centros urbanos	359	184	8	154	5	8	1	37	61
Centros rurales	1.521	152	8	1.124	221	16	4	32	45

(continúa)

Cuadro 50 (continuación). — **Viviendas familiares en los centros poblados urbanos y rurales por entidades federales y distritos, clasificadas según la clase de alumbrado utilizado, con indicación de las que declararon poseer determinado equipo doméstico**

ENTIDADES FEDERALES Y DISTRITOS	TOTAL DE VIVIENDAS	ELECTRICO		Kerosene, gasolina, o gas	Otros	No indicado	VIVIENDAS CON:		
		de servicio público	de planta propia				Lavadora mecánica	Refrigeradora	Radio-receptor
Pedraza	**2.272**	**239**	**84**	**1.720**	**173**	**56**	**5**	**34**	**70**
Centros urbanos	249	137	3	88	18	3	1	16	39
Centros rurales	2.023	102	81	1.632	155	53	4	18	31
Rojas	**1.407**	**293**	**3**	**1.067**	**4**	**40**	**5**	**25**	**60**
Centros urbanos	245	168	2	62	—	13	3	16	44
Centros rurales	1.162	125	1	1.005	4	27	2	9	16
Sosa	**1.228**	**139**	**8**	**1.061**	**17**	**3**	**2**	**24**	**72**
Centros urbanos	—	—	—	—	—	—	—	—	—
Centros rurales	1.228	139	8	1.061	17	3	2	24	72
ESTADO BOLIVAR	**22.195**	**6.355**	**198**	**12.216**	**2.855**	**571**	**290**	**1.366**	**3.500**
Centros urbanos	**10.631**	**5.696**	**102**	**3.144**	**1.392**	**297**	**255**	**1.145**	**3.026**
Centros rurales	**11.564**	**659**	**96**	**9.072**	**1.463**	**274**	**35**	**221**	**474**
Cedeño	**2.409**	**128**	**23**	**2.064**	**118**	**76**	**11**	**42**	**97**
Centros urbanos	314	—	1	298	15	—	6	22	59
Centros rurales	2.095	128	22	1.766	103	76	5	20	38
Heres	**7.492**	**3.466**	**55**	**3.216**	**511**	**244**	**187**	**878**	**2.307**
Centros urbanos	5.272	3.434	35	1.259	307	237	187	852	2.268
Centros rurales	2.220	32	20	1.957	204	7	—	26	39
Piar	**6.094**	**1.235**	**69**	**3.898**	**775**	**117**	**52**	**222**	**515**
Centros urbanos	2.361	1.102	33	837	357	32	31	105	258
Centros rurales	3.733	133	36	3.061	418	85	21	117	257
Roscio	**5.317**	**1.443**	**49**	**2.298**	**1.416**	**111**	**38**	**211**	**542**
Centros urbanos	2.684	1.160	33	750	713	28	31	166	441
Centros rurales	2.633	283	16	1.548	703	83	7	45	101
Sucre	**883**	**83**	**2**	**740**	**35**	**23**	**2**	**13**	**39**
Centros urbanos	—	—	—	—	—	—	—	—	—
Centros rurales	883	83	2	740	35	23	2	13	39
ESTADO CARABOBO	**45.519**	**21.317**	**622**	**20.276**	**1.438**	**1.866**	**1.316**	**4.914**	**12.780**
Centros urbanos	**29.596**	**19.509**	**120**	**7.720**	**901**	**1.346**	**1.253**	**4.648**	**12.021**
Centros rurales	**15.923**	**1.808**	**502**	**12.556**	**537**	**520**	**63**	**266**	**759**
Bejuma	**2.561**	**568**	**26**	**1.855**	**57**	**55**	**5**	**51**	**248**
Centros urbanos	1.071	461	9	554	21	26	2	40	176
Centros rurales	1.490	107	17	1.301	36	29	3	11	72
Carlos Arvelo	**5.987**	**883**	**328**	**4.387**	**129**	**260**	**31**	**81**	**431**
Centros urbanos	1.914	**674**	9	1.069	63	99	14	59	321
Centros rurales	4.073	209	319	3.318	66	161	17	22	110

(continúa)

Cuadro 50 (continuación). — **Viviendas familiares en los centros poblados urbanos y rurales por entidades federales y distritos, clasificadas según la clase de alumbrado utilizado, con indicación de las que declararon poseer determinado equipo doméstico**

ENTIDADES FEDERALES Y DISTRITOS	TOTAL DE VIVIENDAS	ELECTRICO		Kerosene, gasolina, o gas	Otros	No indicado	VIVIENDAS CON:		
		de servicio público	de planta propia				Lavadora mecánica	Refrigeradora	Radioreceptor
Guacara	**4.203**	**1.301**	**23**	**2.553**	**160**	**166**	**25**	**151**	**687**
Centros urbanos	2.982	1.257	12	1.449	130	134	21	137	658
Centros rurales	1.221	44	11	1.104	30	32	4	14	29
Montalbán	**2.691**	**399**	**34**	**2.074**	**93**	**91**	**9**	**62**	**149**
Centros urbanos	1.384	369	17	888	65	45	7	51	132
Centros rurales	1.307	30	17	1.186	28	46	2	11	17
Puerto Cabello	**8.996**	**6.442**	**42**	**1.946**	**165**	**401**	**328**	**1.253**	**3.135**
Centros urbanos	6.839	5.511	25	828	104	371	312	1.150	2.887
Centros rurales	2.157	931	17	1.118	61	30	16	103	248
Valencia	**21.081**	**11.724**	**169**	**7.461**	**834**	**893**	**918**	**3.316**	**8.130**
Centros urbanos	15.406	11.237	48	2.932	518	671	897	3.211	7.847
Centros rurales	5.675	487	121	4.529	316	222	21	105	283
ESTADO COJEDES	**10.042**	**1.778**	**46**	**7.712**	**229**	**277**	**72**	**417**	**824**
Centros urbanos	**3.112**	**1.397**	**8**	**1.505**	**89**	**113**	**65**	**293**	**660**
Centros rurales	**6.930**	**381**	**38**	**6.207**	**140**	**164**	**7**	**124**	**164**
Anzoátegui	**365**	**76**	**3**	**277**	—	**9**	—	**22**	**27**
Centros urbanos	—	—	—	—	—	—	—	—	—
Centros rurales	365	76	3	277	—	9	—	22	27
Falcón	**2.548**	**459**	**6**	**1.888**	**121**	**74**	**9**	**72**	**187**
Centros urbanos	1.104	442	1	620	27	14	9	67	182
Centros rurales	1.444	17	5	1.268	94	60	—	5	5
Girardot	**650**	**93**	**1**	**535**	**6**	**15**	**1**	**22**	**36**
Centros urbanos	—	—	—	—	—	—	—	—	—
Centros rurales	650	93	1	535	6	15	1	22	36
Pao	**1.161**	**48**	**5**	**1.076**	**1**	**31**	—	**16**	**21**
Centros urbanos	—	—	—	—	—	—	—	—	—
Centros rurales	1.161	48	5	1.076	1	31	—	16	21
Ricaurte	**348**	**13**	**1**	**325**	**3**	**6**	—	**3**	**9**
Centros urbanos	—	—	—	—	—	—	—	—	—
Centros rurales	348	13	1	325	3	6	—	3	9
San Carlos	**3.517**	**852**	**22**	**2.476**	**59**	**108**	**59**	**217**	**443**
Centros urbanos	1.594	783	5	688	41	77	53	188	403
Centros rurales	1.923	69	17	1.788	18	31	6	29	40
Tinaco	**1.453**	**237**	**8**	**1.135**	**39**	**34**	**3**	**65**	**101**
Centros urbanos	414	172	2	197	21	22	3	38	75
Centros rurales	1.039	65	6	938	18	12	—	27	26

(continúa)

Cuadro 50 (continuación). — **Viviendas familiares en los centros poblados urbanos y rurales por entidades federales y distritos, clasificadas según la clase de alumbrado utilizado, con indicación de las que declararon poseer determinado equipo doméstico**

ENTIDADES FEDERALES Y DISTRITOS	TOTAL DE VIVIENDAS	ELECTRICO		Kerosene, gasolina, o gas	Otros	No indicado	VIVIENDAS CON:		
		de servicio público	de planta propia				Lavadora mecánica	Refrigeradora	Radio-receptor
ESTADO FALCON	**44.774**	**10.128**	**929**	**29.869**	**1.986**	**1.862**	**680**	**2.626**	**6.451**
Centros urbanos ..	**15.605**	**8.638**	**516**	**5.180**	**436**	**835**	**497**	**2.063**	**5.097**
Centros rurales ...	**29.169**	**1.490**	**413**	**24.689**	**1.550**	**1.027**	**183**	**563**	**1.354**
Acosta	**3.143**	**356**	**29**	**2.524**	**119**	**115**	**4**	**49**	**121**
Centros urbanos ..	200	133	1	66	—	—	—	12	35
Centros rurales ...	2.943	223	28	2.458	119	115	4	37	86
Bolívar	**1.878**	**69**	**23**	**1.680**	**51**	**55**	**4**	**34**	**93**
Centros urbanos ..	394	51	10	300	15	18	1	25	61
Centros rurales ...	1.484	18	13	1.380	36	37	3	9	32
Buchivacoa	**2.861**	**268**	**56**	**2.308**	**186**	**43**	**15**	**112**	**225**
Centros urbanos ..	536	243	27	247	14	5	15	112	56
Centros rurales ...	2.325	25	29	2.061	172	38	—	—	169
Colina	**1.721**	**327**	**6**	**1.350**	**5**	**33**	**2**	**52**	**210**
Centros urbanos ..	362	243	2	106	—	11	2	46	158
Centros rurales ...	1.359	84	4	1.244	5	22	—	6	52
Democracia	**2.729**	**194**	**21**	**2.100**	**165**	**249**	**3**	**57**	**150**
Centros urbanos ..	312	142	1	164	3	2	1	22	68
Centros rurales ..	2.417	52	20	1.936	162	247	2	35	82
Falcón	**10.665**	**3.633**	**541**	**5.783**	**185**	**523**	**499**	**1.216**	**2.597**
Centros urbanos ..	5.415	3.206	359	1.289	140	421	349	941	2.137
Centros rurales ..	5.250	427	182	4.494	45	102	150	275	460
Federación	**5.136**	**482**	**26**	**3.659**	**786**	**183**	**4**	**64**	**254**
Centros urbanos ..	770	392	13	285	74	6	3	43	200
Centros rurales ..	4.366	90	13	3.374	712	177	1	21	54
Mauroa	**1.613**	**504**	**11**	**963**	**49**	**86**	**3**	**103**	**203**
Centros urbanos ..	605	397	1	141	25	41	1	62	155
Centros rurales ..	1.008	107	10	822	24	45	2	41	48
Miranda	**6.314**	**2.437**	**90**	**3.239**	**244**	**304**	**118**	**671**	**1.721**
Centros urbanos ..	4.565	2.356	77	1.761	117	254	118	639	1.659
Centros rurales ..	1.749	81	13	1.478	127	50	—	32	62
Petit	**2.043**	**97**	**23**	**1.763**	**96**	**64**	**—**	**14**	**47**
Centros urbanos ..	—	—	—	—	—	—	—	—	—
Centros rurales ..	2.043	97	23	1.763	96	64	—	14	47
Silva	**2.344**	**732**	**39**	**1.452**	**32**	**89**	**3**	**82**	**236**
Centros urbanos ..	1.402	710	17	601	27	47	2	62	205
Centros rurales ..	942	22	22	851	5	42	1	20	31
Zamora	**4.327**	**1.029**	**64**	**3.048**	**68**	**118**	**25**	**172**	**594**
Centros urbanos ..	1.044	765	8	220	21	30	5	99	363
Centros rurales ..	3.283	264	56	2.828	47	88	20	73	231

(continúa)

Cuadro 50 (continuación). — **Viviendas familiares en los centros poblados urbanos y rurales por entidades federales y distritos, clasificadas según la clase de alumbrado utilizado, con indicación de las que declararon poseer determinado equipo doméstico**

ENTIDADES FEDERALES Y DISTRITOS	TOTAL DE VIVIENDAS	ELECTRICO		Kerosene, gasolina, o gas	Otros	No indicado	VIVIENDAS CON:		
		de servicio público	de planta propia				Lavadora mecánica	Refrigeradora	Radioreceptor
ESTADO GUARICO	**29.493**	**5.955**	**322**	**18.269**	**3.373**	**1.574**	**318**	**1.403**	**3.011**
Centros urbanos ..	**11.424**	**5.048**	**130**	**4.311**	**1.244**	**691**	**184**	**1.056**	**2.483**
Centros rurales ...	**18.069**	**907**	**192**	**13.958**	**2.129**	**883**	**134**	**347**	**528**
Infante	**6.200**	**1.440**	**135**	**3.346**	**899**	**380**	**127**	**445**	**855**
Centros urbanos ..	3.556	1.272	83	1.462	510	229	70	309	680
Centros rurales ..	2.644	168	52	1.884	389	151	57	136	175
Mellado	**1.008**	**369**	**8**	**471**	**135**	**25**	**8**	**54**	**129**
Centros urbanos ..	608	366	2	173	60	7	7	48	123
Centros rurales ..	400	3	6	298	75	18	1	6	6
Miranda	**5.237**	**709**	**36**	**3.534**	**647**	**311**	**21**	**159**	**285**
Centros urbanos ..	867	480	6	284	72	25	4	67	163
Centros rurales ..	4.370	229	30	3.250	575	286	17	92	122
Monagas	**4.519**	**861**	**23**	**3.070**	**260**	**305**	**25**	**130**	**325**
Centros urbanos ..	1.416	526	6	715	99	70	19	81	192
Centros rurales ..	3.103	335	17	2.355	161	235	6	49	133
Ribas	**2.640**	**391**	**14**	**1.895**	**214**	**126**	**29**	**107**	**202**
Centros urbanos ..	1.046	371	10	425	145	95	21	87	184
Centros rurales ..	1.594	20	4	1.470	69	31	8	20	18
Roscio	**3.831**	**1.482**	**63**	**1.947**	**137**	**202**	**79**	**355**	**942**
Centros urbanos ..	1.992	1.339	9	408	93	143	43	322	885
Centros rurales ..	1.839	143	54	1.539	44	59	36	33	57
Zaraza	**6.058**	**703**	**43**	**4.006**	**1.081**	**225**	**29**	**153**	**273**
Centros urbanos ..	1.939	694	14	844	265	122	20	142	256
Centros rurales ..	4.119	9	29	3.162	816	103	9	11	17
ESTADO LARA	**61.361**	**15.750**	**345**	**28.598**	**14.092**	**2.576**	**1.217**	**5.946**	**9.613**
Centros urbanos ..	**26.045**	**14.893**	**64**	**5.803**	**3.770**	**1.515**	**1.185**	**5.741**	**9.030**
Centros rurales ...	**35.316**	**857**	**281**	**22.795**	**10.322**	**1.061**	**32**	**205**	**583**
Crespo	**4.027**	**378**	**8**	**3.040**	**427**	**174**	**7**	**43**	**152**
Centros urbanos ..	974	301	—	465	112	96	6	25	111
Centros rurales ..	3.053	77	8	2.575	315	78	1	18	41
Iribarren	**23.399**	**11.476**	**62**	**6.949**	**3.725**	**1.187**	**1.121**	**5.321**	**7.435**
Centros urbanos ..	17.602	11.315	45	2.866	2.219	1.157	1.106	5.271	7.417
Centros rurales ..	5.797	161	17	4.083	1.506	30	15	50	18
Jiménez	**5.837**	**623**	**184**	**3.125**	**1.675**	**230**	**7**	**59**	**254**
Centros urbanos ..	1.089	592	1	265	172	59	6	46	165
Centros rurales ..	4.748	31	183	2.860	1.503	171	1	13	89
Morán	**9.078**	**782**	**22**	**4.712**	**3.227**	**335**	**20**	**108**	**407**
Centros urbanos ..	1.685	649	2	440	522	72	14	93	317
Centros rurales ..	7.393	133	20	4.272	2.705	263	6	15	90

(continúa)

Cuadro 50 (continuación). — **Viviendas familiares en los centros poblados urbanos y rurales por entidades federales y distritos, clasificadas según la clase de alumbrado utilizado, con indicación de las que declararon poseer determinado equipo doméstico**

ENTIDADES FEDERALES Y DISTRITOS	TOTAL DE VIVIENDAS	ELECTRICO		Kerosene, gasolina, o gas	Otros	No indicado	VIVIENDAS CON:		
		de servicio público	de planta propia				Lavadora mecánica	Refrigeradora	Radio-receptor
Palavecino	**2.626**	**425**	**21**	**1.530**	**492**	**158**	**5**	**62**	**202**
Centros urbanos	1.011	344	6	474	160	27	2	38	140
Centros rurales	1.615	81	15	1.056	332	131	3	24	62
Torres	**11.171**	**1.767**	**42**	**6.239**	**2.813**	**310**	**55**	**310**	**1.026**
Centros urbanos	3.133	1.476	9	1.097	461	90	51	245	807
Centros rurales	8.038	291	33	5.142	2.352	220	4	65	219
Urdaneta	**5.223**	**299**	**6**	**3.003**	**1.733**	**182**	**2**	**43**	**137**
Centros urbanos	551	216	1	196	124	14	—	23	73
Centros rurales	4.672	83	5	2.807	1.609	168	2	20	64
ESTADO MERIDA	**34.829**	**7.828**	**309**	**16.751**	**8.680**	**1.261**	**260**	**838**	**3.191**
Centros urbanos	**7.140**	**5.392**	**22**	**716**	**617**	**393**	**202**	**683**	**2.402**
Centros rurales	**27.689**	**2.436**	**287**	**16.035**	**8.063**	**868**	**58**	**155**	**789**
Campo Elías	**5.263**	**1.042**	**158**	**2.461**	**1.391**	**211**	**20**	**73**	**333**
Centros urbanos	495	466	—	4	4	21	5	37	173
Centros rurales	4.768	576	158	2.457	1.387	190	15	36	160
Justo Briceño	**2.275**	**278**	**12**	**1.797**	**165**	**23**	**5**	**15**	**74**
Centros urbanos	—	—	—	—	—	—	—	—	—
Centros rurales	2.275	278	12	1.797	165	23	5	15	74
Libertador	**10.033**	**3.394**	**25**	**3.400**	**2.845**	**369**	**168**	**521**	**1.900**
Centros urbanos	3.557	2.898	3	167	309	180	161	483	1.712
Centros rurales	6.476	496	22	3.233	2.536	189	7	38	188
Miranda	**2.130**	**397**	**13**	**1.073**	**525**	**122**	**8**	**18**	**87**
Centros urbanos	381	250	3	45	40	43	3	7	58
Centros rurales	1.749	147	10	1.028	485	79	5	11	29
Rangel	**2.096**	**341**	**10**	**1.493**	**151**	**101**	**4**	**10**	**81**
Centros urbanos	—	—	—	—	—	—	—	—	—
Centros rurales	2.096	341	10	1.493	151	101	4	10	81
Rivas Dávila	**2.684**	**297**	**3**	**1.155**	**1.204**	**25**	**6**	**17**	**99**
Centros urbanos	—	—	—	—	—	—	—	—	—
Centros rurales	2.684	297	3	1.155	1.204	25	6	17	99
Sucre	**3.748**	**549**	**18**	**1.706**	**1.361**	**114**	**16**	**44**	**136**
Centros urbanos	413	350	—	22	32	9	8	22	84
Centros rurales	3.335	199	18	1.684	1.329	105	8	22	52
Tovar	**6.600**	**1.530**	**70**	**3.666**	**1.038**	**296**	**33**	**140**	**481**
Centros urbanos	2.294	1.428	16	478	232	140	25	134	375
Centros rurales	4.306	102	54	3.188	806	156	8	6	106

(continúa)

Cuadro 50 (continuación). — **Viviendas familiares en los centros poblados urbanos y rurales por entidades federales y distritos, clasificadas según la clase de alumbrado utilizado, con indicación de las que declararon poseer determinado equipo doméstico**

ENTIDADES FEDERALES Y DISTRITOS	TOTAL DE VIVIENDAS	ELECTRICO		Kerosene, gasolina, o gas	Otros	No indicado	VIVIENDAS CON:		
		de servicio público	de planta propia				Lavadora mecánica	Refrigeradora	Radio-receptor
ESTADO MIRANDA ...	**52.015**	**19.386**	**369**	**28.222**	**2.930**	**1.108**	**4.014**	**6.684**	**13.183**
Centros urbanos ..	**24.000**	**16.687**	**75**	**5.226**	**1.359**	**653**	**3.859**	**6.279**	**11.875**
Centros rurales ...	**28.015**	**2.699**	**294**	**22.996**	**1.571**	**455**	**155**	**405**	**1.308**
Acevedo	**5.793**	**1.058**	**62**	**4.423**	**173**	**77**	**57**	**127**	**364**
Centros urbanos ..	814	537	3	229	29	16	38	74	235
Centros rurales ..	4.979	521	59	4.194	144	61	19	53	129
Brión	**2.831**	**1.168**	**12**	**1.579**	**61**	**11**	**20**	**104**	**300**
Centros urbanos ..	1.323	841	5	437	30	10	19	86	243
Centros rurales ..	1.508	327	7	1.142	31	1	1	18	57
Guaicaipuro	**7.709**	**2.994**	**96**	**3.765**	**696**	**158**	**413**	**664**	**2.191**
Centros urbanos ..	2.844	2.415	3	212	150	64	347	556	1.738
Centros rurales ..	4.865	579	93	3.553	546	94	66	108	453
Lander	**4.985**	**866**	**18**	**3.858**	**185**	**58**	**59**	**169**	**523**
Centros urbanos ..	1.313	645	3	618	40	7	41	129	400
Centros rurales ..	3.672	221	15	3.240	145	51	18	40	123
Páez	**3.913**	**737**	**11**	**2.734**	**323**	**108**	**9**	**93**	**237**
Centros urbanos ..	726	443	1	201	54	27	5	59	180
Centros rurales ..	3.187	294	10	2.533	269	81	4	34	57
Paz Castillo	**4.670**	**763**	**14**	**3.753**	**125**	**15**	**63**	**136**	**478**
Centros urbanos ..	1.951	711	2	1.183	48	7	56	117	438
Centros rurales ...	2.719	52	12	2.570	77	8	7	19	40
Plaza	**1.400**	**733**	**8**	**618**	**23**	**18**	**36**	**105**	**444**
Centros urbanos ..	717	614	—	75	19	9	29	86	368
Centros rurales ...	683	119	8	543	4	9	7	19	76
Sucre	**14.315**	**9.279**	**97**	**3.211**	**1.167**	**561**	**3.244**	**4.994**	**7.549**
Centros urbanos ..	12.155	9.055	50	1.636	941	473	3.228	4.963	7.444
Centros rurales ...	2.160	224	47	1.575	226	88	16	31	105
Urdaneta	**3.715**	**661**	**38**	**2.827**	**133**	**56**	**79**	**161**	**485**
Centros urbanos ..	1.115	600	6	468	24	17	68	125	379
Centros rurales ...	2.600	61	32	2.359	109	39	11	36	106
Zamora	**2.684**	**1.127**	**13**	**1.454**	**44**	**46**	**34**	**131**	**612**
Centros urbanos ..	1.042	826	2	167	24	23	28	84	450
Centros rurales ...	1.642	301	11	1.287	20	23	6	47	162
ESTADO MONAGAS ...	**31.148**	**8.658**	**396**	**20.030**	**794**	**1.270**	**653**	**2.486**	**4.539**
Centros urbanos ..	**15.350**	**7.707**	**195**	**6.388**	**379**	**681**	**602**	**2.188**	**4.144**
Centros rurales ...	**15.798**	**951**	**201**	**13.642**	**415**	**589**	**51**	**298**	**395**
Acosta	**2.766**	**234**	**28**	**2.178**	**35**	**291**	**2**	**45**	**59**
Centros urbanos ..	576	157	15	259	29	116	—	33	40
Centros rurales ...	2.190	77	13	1.919	6	175	2	12	19

(continúa)

Cuadro 50 (continuación). — **Viviendas familiares en los centros poblados urbanos y rurales por entidades federales y distritos, clasificadas según la clase de alumbrado utilizado, con indicación de las que declararon poseer determinado equipo doméstico**

ENTIDADES FEDERALES Y DISTRITOS	TOTAL DE VIVIENDAS	ELECTRICO		Kerosene, gasolina, o gas	Otros	No indicado	VIVIENDAS CON:		
		de servicio público	de planta propia				Lavadora mecánica	Refrigeradora	Radioreceptor
Bolívar	**6.670**	**2.991**	**71**	**3.252**	**159**	**197**	**328**	**1.038**	**1.730**
Centros urbanos	5.228	2.795	44	2.102	145	142	321	1.014	1.703
Centros rurales	1.442	196	27	1.150	14	55	7	24	27
Caripe	**2.650**	**344**	**48**	**2.142**	**23**	**93**	**12**	**67**	**118**
Centros urbanos	394	201	20	146	12	15	10	39	73
Centros rurales	2.256	143	28	1.996	11	78	2	28	45
Cedeño	**2.819**	**261**	**31**	**2.411**	**14**	**102**	**9**	**46**	**108**
Centros urbanos	772	229	11	477	7	48	5	30	84
Centros rurales	2.047	32	20	1.934	7	54	4	16	24
Maturín	**11.636**	**4.133**	**122**	**6.503**	**436**	**442**	**272**	**1.064**	**2.199**
Centros urbanos	7.507	4.031	75	2.913	165	323	262	1.003	2.119
Centros rurales	4.129	102	47	3.590	271	119	10	61	80
Piar	**1.393**	**277**	**21**	**1.043**	**8**	**44**	**2**	**34**	**59**
Centros urbanos	241	129	—	88	1	23	—	12	32
Centros rurales	1.152	148	21	955	7	21	2	22	27
Sotillo	**3.214**	**418**	**75**	**2.501**	**119**	**101**	**28**	**192**	**266**
Centros urbanos	632	165	30	403	20	14	4	57	93
Centros rurales	2.582	253	45	2.098	99	87	24	135	173
ESTADO NUEVA ESPARTA	**13.625**	**5.662**	**75**	**7.286**	**311**	**291**	**105**	**651**	**1.939**
Centros urbanos	**8.866**	**4.773**	**37**	**3.648**	**235**	**173**	**93**	**568**	**1.722**
Centros rurales	**4.759**	**889**	**38**	**3.638**	**76**	**118**	**12**	**83**	**217**
Arismendi	**2.011**	**832**	**11**	**1.103**	**19**	**46**	**4**	**86**	**276**
Centros urbanos	962	636	3	283	10	30	2	62	210
Centros rurales	1.049	196	8	820	9	16	2	24	66
Díaz	**3.503**	**1.074**	**25**	**2.235**	**57**	**112**	**18**	**80**	**206**
Centros urbanos	1.257	555	6	655	14	27	8	41	106
Centros rurales	2.246	519	19	1.580	43	85	10	39	100
Gómez	**2.211**	**868**	**13**	**1.244**	**54**	**32**	**1**	**81**	**197**
Centros urbanos	1.840	776	11	982	41	30	1	70	174
Centros rurales	371	92	2	262	13	2	—	11	23
Maneiro	**1.486**	**393**	**11**	**988**	**64**	**30**	**3**	**25**	**113**
Centros urbanos	979	391	5	508	53	22	3	19	102
Centros rurales	507	2	6	480	11	8	—	6	11
Marcano	**1.428**	**839**	**4**	**501**	**68**	**16**	**2**	**55**	**247**
Centros urbanos	1.287	771	4	429	68	15	2	54	235
Centros rurales	141	68	—	72	—	1	—	1	12
Mariño	**2.986**	**1.656**	**11**	**1.215**	**49**	**55**	**77**	**324**	**900**
Centros urbanos	2.541	1.644	8	791	49	49	77	322	895
Centros rurales	445	12	3	424	—	6	—	2	5

(continúa)

Cuadro 50 (continuación). — **Viviendas familiares en los centros poblados urbanos y rurales por entidades federales y distritos, clasificadas según la clase de alumbrado utilizado, con indicación de las que declararon poseer determinado equipo doméstico**

ENTIDADES FEDERALES Y DISTRITOS	TOTAL DE VIVIENDAS	ELECTRICO		Kerosene, gasolina, o gas	Otros	No indicado	VIVIENDAS CON:		
		de servicio público	de planta propia				Lavadora mecánica	Refrige-radora	Radio-receptor
ESTADO PORTUGUESA	**21.185**	**2.775**	**175**	**16.633**	**580**	**1.022**	**101**	**769**	**1.386**
Centros urbanos ..	**7.637**	**2.554**	**83**	**4.249**	**299**	**452**	**72**	**639**	**1.247**
Centros rurales ...	**13.548**	**221**	**92**	**12.384**	**281**	**570**	**29**	**130**	**139**
Araure	**3.581**	**461**	**29**	**2.891**	**63**	**137**	**17**	**115**	**209**
Centros urbanos ..	1.311	453	8	722	26	102	11	96	188
Centros rurales ...	2.270	8	21	2.169	37	35	6	19	21
Esteller	**1.834**	**167**	**7**	**1.612**	**3**	**45**	—	**43**	**37**
Centros urbanos ..	464	165	2	295	—	2	—	30	33
Centros rurales ...	1.370	2	5	1.317	3	43	—	13	4
Guanare	**3.132**	**447**	**42**	**2.505**	**39**	**99**	**24**	**156**	**233**
Centros urbanos ..	1.222	400	28	727	35	32	19	134	207
Centros rurales ...	1.910	47	14	1.778	4	67	5	22	26
Guanarito	**797**	**39**	**18**	**723**	**8**	**9**	**2**	**6**	**9**
Centros urbanos ..	—	—	—	—	—	—	—	—	—
Centros rurales ...	797	39	18	723	8	9	2	6	9
Ospino	**1.375**	**101**	**9**	**1.122**	**14**	**129**	**1**	**34**	**43**
Centros urbanos ..	—	—	—	—	—	—	—	—	—
Centros rurales ...	1.375	101	9	1.122	14	129	1	34	43
Páez	**3.735**	**1.248**	**40**	**2.076**	**153**	**218**	**40**	**313**	**723**
Centros urbanos ..	3.180	1.248	39	1.533	146	214	40	311	722
Centros rurales ...	555	—	1	543	7	4	—	2	1
Sucre	**4.714**	**168**	**13**	**4.188**	**184**	**161**	**12**	**35**	**71**
Centros urbanos ..	847	153	4	600	58	32	2	30	56
Centros rurales ...	3.867	15	9	3.588	126	129	10	5	15
Turén	**2.017**	**144**	**17**	**1.516**	**116**	**224**	**5**	**67**	**61**
Centros urbanos ..	613	135	2	372	34	70	—	38	41
Centros rurales ...	1.404	9	15	1.144	82	154	5	29	20
ESTADO SUCRE	**55.553**	**10.446**	**459**	**41.234**	**1.575**	**1.839**	**433**	**2.148**	**4.336**
Centros urbanos ..	**21.477**	**9.436**	**162**	**10.572**	**495**	**812**	**354**	**1.750**	**3.951**
Centros rurales ...	**34.076**	**1.010**	**297**	**30.662**	**1.080**	**1.027**	**79**	**398**	**385**
Arismendi	**8.483**	**1.114**	**80**	**6.621**	**352**	**316**	**15**	**250**	**317**
Centros urbanos ..	1.958	1.024	28	744	107	55	7	172	267
Centros rurales ...	6.525	90	52	5.877	245	261	8	78	50
Benítez	**4.861**	**187**	**64**	**4.446**	**59**	**105**	**3**	**78**	**77**
Centros urbanos ..	777	132	12	617	3	13	1	39	35
Centros rurales ...	4.084	55	52	3.829	56	92	2	39	42
Bermúdez	**9.234**	**2.950**	**87**	**5.766**	**144**	**287**	**143**	**551**	**1.249**
Centros urbanos ..	4.869	2.885	37	1.729	80	138	119	495	1.218
Centros rurales ...	4.365	65	50	4.037	64	149	24	56	31

(continúa)

Cuadro 50 (continuación). — **Viviendas familiares en los centros poblados urbanos y rurales por entidades federales y distritos, clasificadas según la clase de alumbrado utilizado, con indicación de las que declararon poseer determinado equipo doméstico**

ENTIDADES FEDERALES Y DISTRITOS	TOTAL DE VIVIENDAS	ELECTRICO		Kerosene, gasolina, o gas	Otros	No indicado	VIVIENDAS CON:		
		de servicio público	de planta propia				Lavadora mecánica	Refrige-radora	Radio-receptor
Mariño	**2.727**	**384**	**19**	**2.263**	**29**	**32**	**4**	**99**	**110**
Centros urbanos	997	377	2	595	1	22	2	62	69
Centros rurales	1.730	7	17	1.668	28	10	2	37	41
Mejía	**2.604**	**323**	**3**	**1.978**	**207**	**93**	**1**	**51**	**79**
Centros urbanos	698	287	2	369	14	26	1	40	72
Centros rurales	1.906	36	1	1.609	193	67	—	11	7
Montes	**5.653**	**449**	**58**	**4.769**	**230**	**147**	**6**	**118**	**175**
Centros urbanos	1.228	35	17	1.044	91	41	2	75	122
Centros rurales	4.425	414	41	3.725	139	106	4	43	53
Ribero	**6.465**	**554**	**39**	**5.341**	**220**	**311**	**17**	**116**	**139**
Centros urbanos	1.588	421	11	987	15	154	4	59	88
Centros rurales	4.877	133	28	4.354	205	157	13	57	51
Sucre	**12.379**	**3.690**	**85**	**7.830**	**274**	**500**	**229**	**763**	**1.932**
Centros urbanos	7.876	3.617	49	3.679	183	348	216	754	1.897
Centros rurales	4.503	73	36	4.151	91	152	13	9	35
Valdez	**3.147**	**795**	**24**	**2.220**	**60**	**48**	**15**	**122**	**258**
Centros urbanos	1.486	658	4	808	1	15	2	54	183
Centros rurales	1.661	137	20	1.412	59	33	13	68	75
ESTADO TACHIRA	**49.025**	**16.387**	**214**	**21.969**	**7.937**	**2.518**	**287**	**1.481**	**6.334**
Centros urbanos	**19.401**	**14.090**	**45**	**2.347**	**1.807**	**1.112**	**252**	**1.329**	**4.675**
Centros rurales	**29.624**	**2.297**	**169**	**19.622**	**6.130**	**1.406**	**35**	**152**	**1.659**
Ayacucho	**4.245**	**1.316**	**6**	**2.263**	**408**	**252**	**24**	**64**	**335**
Centros urbanos	1.619	1.239	3	169	117	91	20	55	317
Centros rurales	2.626	77	3	2.094	291	161	4	9	18
Bolívar	**3.475**	**1.207**	**5**	**1.400**	**571**	**292**	**12**	**117**	**438**
Centros urbanos	2.032	1.102	1	533	252	144	11	91	374
Centros rurales	1.443	105	4	867	319	148	1	26	64
Capacho	**2.707**	**1.534**	**10**	**560**	**550**	**53**	**1**	**15**	**85**
Centros urbanos	697	490	1	64	113	29	1	15	85
Centros rurales	2.010	1.044	9	496	437	24	—	—	—
Cárdenas	**5.417**	**1.535**	**19**	**2.621**	**1.074**	**168**	**19**	**88**	**470**
Centros urbanos	1.441	1.236	3	64	72	66	16	77	398
Centros rurales	3.976	299	16	2.557	1.002	102	3	11	72
Jáuregui	**8.473**	**1.250**	**22**	**6.155**	**699**	**347**	**15**	**59**	**269**
Centros urbanos	1.730	1.094	7	419	86	124	8	50	239
Centros rurales	6.743	156	15	5.736	613	223	7	9	30
Junín	**4.565**	**1.300**	**20**	**1.522**	**1.226**	**497**	**18**	**107**	**480**
Centros urbanos	1.839	1.061	2	310	297	169	15	101	410
Centros rurales	2.726	239	18	1.212	929	328	3	6	70

(continúa)

Cuadro 50 (continuación). — **Viviendas familiares en los centros poblados urbanos y rurales por entidades federales y distritos, clasificadas según la clase de alumbrado utilizado, con indicación de las que declararon poseer determinado equipo doméstico**

ENTIDADES FEDERALES Y DISTRITOS	TOTAL DE VIVIENDAS	ELECTRICO		Kerosene, gasolina, o gas	Otros	No indicado	VIVIENDAS CON:		
		de servicio público	de planta propia				Lavadora mecánica	Refrigeradora	Radio-receptor
Lobatera	**1.568**	**184**	**11**	**687**	**635**	**51**	**5**	**10**	**62**
Centros urbanos	—	—	—	—	—	—	—	—	—
Centros rurales	1.568	184	11	687	635	51	5	10	62
San Cristóbal	**12.913**	**7.816**	**79**	**2.650**	**1.801**	**567**	**185**	**985**	**4.106**
Centros urbanos	9.149	7.690	20	368	631	440	179	927	2.806
Centros rurales	3.764	126	59	2.282	1.170	127	6	58	1.300
Uribante	**5.662**	**245**	**42**	**4.111**	**973**	**291**	**8**	**36**	**89**
Centros urbanos	894	178	8	420	239	49	2	13	46
Centros rurales	4.768	67	34	3.691	734	242	6	23	43
ESTADO TRUJILLO	**49.305**	**11.248**	**700**	**31.583**	**4.042**	**1.732**	**420**	**1.462**	**4.265**
Centros urbanos	**12.773**	**8.206**	**112**	**3.523**	**423**	**509**	**316**	**1.262**	**3.400**
Centros rurales	**36.532**	**3.042**	**588**	**28.060**	**3.619**	**1.223**	**104**	**200**	**865**
Betijoque	**4.068**	**1.031**	**89**	**2.767**	**47**	**134**	**13**	**127**	**304**
Centros urbanos	2.192	686	64	1.321	30	91	5	95	217
Centros rurales	1.876	345	25	1.446	17	43	8	32	87
Boconó	**11.338**	**1.615**	**34**	**7.644**	**1.473**	**572**	**43**	**116**	**587**
Centros urbanos	1.661	1.096	10	318	144	93	38	101	444
Centros rurales	9.677	519	24	7.326	1.329	479	5	15	143
Carache	**8.377**	**744**	**25**	**6.460**	**855**	**293**	**17**	**54**	**227**
Centros urbanos	652	390	3	201	44	14	1	16	101
Centros rurales	7.725	354	22	6.259	811	279	16	38	126
Escuque	**3.681**	**764**	**39**	**2.433**	**284**	**161**	**14**	**35**	**149**
Centros urbanos	754	446	6	240	24	38	2	12	76
Centros rurales	2.927	318	33	2.193	260	123	12	23	73
Trujillo	**9.998**	**2.732**	**220**	**6.558**	**284**	**204**	**67**	**279**	**1.010**
Centros urbanos	3.098	2.277	6	676	59	80	53	265	846
Centros rurales	6.900	455	214	5.882	225	124	14	14	164
Urdaneta	**3.962**	**345**	**255**	**2.606**	**649**	**107**	**5**	**14**	**75**
Centros urbanos	—	—	—	—	—	—	—	—	—
Centros rurales	3.962	345	255	2.606	649	107	5	14	75
Valera	**7.881**	**4.017**	**38**	**3.115**	**450**	**261**	**261**	**837**	**1.913**
Centros urbanos	4.416	3.311	23	767	122	193	217	773	1.716
Centros rurales	3.465	706	15	2.348	328	68	44	64	197
ESTADO YARACUY	**24.961**	**4.864**	**112**	**17.308**	**1.285**	**1.392**	**141**	**668**	**2.089**
Centros urbanos	**10.744**	**4.273**	**41**	**5.229**	**671**	**530**	**105**	**581**	**1.901**
Centros rurales	**14.217**	**591**	**71**	**12.079**	**614**	**862**	**36**	**87**	**188**
Bolívar	**2.480**	**360**	**7**	**1.910**	**98**	**105**	**11**	**41**	**97**
Centros urbanos	811	355	3	377	34	42	8	35	97
Centros rurales	1.669	5	4	1.533	64	63	3	6	—

(continúa)

Cuadro 50 (continuación). — **Viviendas familiares en los centros poblados urbanos y rurales por entidades federales y distritos, clasificadas según la clase de alumbrado utilizado, con indicación de las que declararon poseer determinado equipo doméstico**

ENTIDADES FEDERALES Y DISTRITOS	TOTAL DE VIVIENDAS	ELECTRICO		Kerosene, gasolina, o gas	Otros	No indicado	VIVIENDAS CON:		
		de servicio público	de planta propia				Lavadora mecánica	Refrige-radora	Radio-receptor
Bruzual	**2.851**	**338**	**24**	**2.202**	**183**	**104**	**8**	**54**	**129**
Centros urbanos	1.661	248	20	1.202	147	44	1	37	93
Centros rurales	1.190	90	4	1.000	36	60	7	17	36
Nirgua	**5.996**	**637**	**24**	**4.604**	**245**	**486**	**26**	**59**	**233**
Centros urbanos	940	535	2	292	53	58	12	47	196
Centros rurales	5.056	102	22	4.312	192	428	14	12	37
San Felipe	**6.069**	**2.404**	**31**	**3.025**	**187**	**422**	**84**	**386**	**1.205**
Centros urbanos	4.241	2.168	6	1.585	174	308	76	358	1.156
Centros rurales	1.828	236	25	1.440	13	114	8	28	49
Sucre	**2.607**	**416**	**7**	**1.819**	**132**	**233**	**7**	**45**	**167**
Centros urbanos	772	306	1	365	43	57	4	37	141
Centros rurales	1.835	110	6	1.454	89	176	3	8	26
Urachiche	**1.731**	**271**	**11**	**1.314**	**111**	**24**	**4**	**21**	**77**
Centros urbanos	972	239	7	624	85	17	3	18	67
Centros rurales	759	32	4	690	26	7	1	3	10
Yaritagua	**3.227**	**438**	**8**	**2.434**	**329**	**18**	**1**	**62**	**181**
Centros urbanos	1.347	422	2	784	135	4	1	49	151
Centros rurales	1.880	16	6	1.650	194	14	—	13	30
ESTADO ZULIA	**92.435**	**57.172**	**1.371**	**27.983**	**2.725**	**3.184**	**8.467**	**18.115**	**37.411**
Centros urbanos	**70.388**	**52.686**	**618**	**12.866**	**1.754**	**2.464**	**8.258**	**17.233**	**35.259**
Centros rurales	**22.047**	**4.486**	**753**	**15.117**	**971**	**720**	**209**	**882**	**2.152**
Baralt	**4.072**	**2.081**	**32**	**1.692**	**98**	**169**	**123**	**525**	**881**
Centros urbanos	2.429	1.881	11	433	22	82	110	491	739
Centros rurales	1.643	200	21	1.259	76	87	13	34	142
Bolívar	**19.755**	**13.404**	**351**	**4.853**	**666**	**481**	**1.447**	**3.630**	**9.735**
Centros urbanos	16.873	12.067	258	3.572	567	409	1.349	3.231	9.231
Centros rurales	2.882	1.337	93	1.281	99	72	98	399	504
Colón	**6.520**	**2.292**	**327**	**3.275**	**365**	**261**	**65**	**338**	**763**
Centros urbanos	2.759	1.789	50	712	89	119	46	204	559
Centros rurales	3.761	503	277	2.563	276	142	19	134	204
Mara	**4.310**	**1.332**	**108**	**2.562**	**150**	**158**	**140**	**322**	**747**
Centros urbanos	1.470	792	43	544	17	74	118	235	433
Centros rurales	2.840	540	65	2.018	133	84	22	87	314
Maracaibo	**43.450**	**33.498**	**236**	**6.995**	**987**	**1.734**	**6.527**	**12.712**	**23.512**
Centros urbanos	40.618	32.773	147	5.103	951	1.644	6.484	12.605	22.933
Centros rurales	2.832	725	89	1.892	36	90	43	107	579
Miranda	**2.670**	**738**	**104**	**1.782**	**19**	**27**	**43**	**117**	**508**
Centros urbanos	664	591	3	59	7	4	38	73	311
Centros rurales	2.006	147	101	1.723	12	23	5	44	197

(concluye)

Cuadro 50 (conclusión). — **Viviendas familiares en los centros poblados urbanos y rurales por entidades federales y distritos, clasificadas según la clase de alumbrado utilizado, con indicación de las que declararon poseer determinado equipo doméstico**

ENTIDADES FEDERALES Y DISTRITOS	TOTAL DE VIVIENDAS	ELECTRICO		Kerosene, gasolina, o gas	Otros	No indicado	VIVIENDAS CON:		
		de servicio público	de planta propia				Lavadora mecánica	Refrigeradora	Radio-receptor
Páez	**3.253**	**149**	**21**	**2.744**	**181**	**158**	**6**	**37**	**68**
Centros urbanos	186	—	—	174	—	12	—	—	—
Centros rurales	3.067	149	21	2.570	181	146	6	37	68
Perijá	**3.645**	**1.478**	**71**	**1.920**	**71**	**105**	**79**	**303**	**474**
Centros urbanos	2.547	1.257	28	1.185	11	66	77	282	447
Centros rurales	1.098	221	43	735	60	39	2	21	27
Sucre	**2.722**	**1.450**	**62**	**1.029**	**133**	**48**	**18**	**67**	**427**
Centros urbanos	1.013	793	29	115	54	22	17	51	333
Centros rurales	1.709	657	33	914	79	26	1	16	94
Urdaneta	**2.038**	**750**	**59**	**1.131**	**55**	**43**	**19**	**64**	**296**
Centros urbanos	1.829	743	49	969	36	32	19	61	273
Centros rurales	209	7	10	162	19	11	—	3	23
TERRITORIO FEDERAL AMAZONAS	**1.360**	**308**	**12**	**703**	**237**	**100**	**4**	**45**	**90**
Centros urbanos	**460**	**246**	**9**	**178**	**7**	**20**	**3**	**40**	**79**
Centros rurales	**900**	**62**	**3**	**525**	**230**	**80**	**1**	**5**	**11**
Dpto. Atabapo	**224**	**48**	**—**	**49**	**111**	**16**	**1**	**5**	**11**
Centros urbanos	—	—	—	—	—	—	—	—	—
Centros rurales	224	48	—	49	111	16	1	5	11
Dpto. Atures	**751**	**246**	**9**	**325**	**125**	**46**	**3**	**39**	**74**
Centros urbanos	460	246	9	178	7	20	3	39	74
Centros rurales	291	—	—	147	118	26	—	—	—
Dpto. Casiquiare	**245**	**—**	**2**	**238**	**—**	**5**	**—**	**—**	**1**
Centros urbanos	—	—	—	—	—	—	—	—	1
Centros rurales	245	—	2	238	—	5	—	—	—
Dpto. Río Negro	**140**	**14**	**1**	**91**	**1**	**33**	**—**	**1**	**4**
Centros urbanos	—	—	—	—	—	—	—	1	4
Centros rurales	140	14	1	91	1	33	—	—	—
TERRITORIO FEDERAL DELTA AMACURO	**5.524**	**1.169**	**58**	**3.626**	**341**	**330**	**53**	**300**	**458**
Centros urbanos	**1.637**	**850**	**33**	**574**	**82**	**98**	**52**	**283**	**415**
Centros rurales	**3.887**	**319**	**25**	**3.052**	**259**	**232**	**1**	**17**	**43**
Dpto. Antonio Díaz	**948**	**48**	**2**	**856**	**8**	**34**	**1**	**8**	**18**
Centros urbanos	—	—	—	—	—	—	—	—	—
Centros rurales	948	48	2	856	8	34	1	8	18
Dpto. Pedernales	**728**	**250**	**17**	**310**	**63**	**88**	**18**	**69**	**109**
Centros urbanos	323	160	15	87	23	38	18	69	107
Centros rurales	405	90	2	223	40	50	—	—	2
Dpto. Tucupita	**3.848**	**871**	**39**	**2.460**	**270**	**208**	**34**	**223**	**331**
Centros urbanos	1.314	690	18	487	59	60	34	214	308
Centros rurales	2.534	181	21	1.973	211	148	—	9	23
DEPENDENCIAS FEDERALES	**104**	**39**	**6**	**24**	**29**	**6**	**—**	**6**	**25**
Centros urbanos	**—**	**—**	**—**	**—**	**—**	**—**	**—**	**—**	**—**
Centros rurales	**104**	**39**	**6**	**24**	**29**	**6**	**—**	**6**	**25**

Cuadro 51. — **Viviendas familiares por entidades federales, clasificadas según los servicios higiénicos disponibles, con indicación del número de personas que las ocupaban**

ENTIDADES FEDERALES	TOTALES	PARA USO EXCLUSIVO			PARA USO COMUN		
		Bañera o tina	Ducha	Lavamanos	Bañera o tina	Ducha	Lavamanos
VENEZUELA							
Viviendas	**875.704**	**154.205**	**149.258**	**107.464**	**9.949**	**11.954**	**6.669**
Personas	**4.674.332**	**849.022**	**829.578**	**608.861**	**52.373**	**59.074**	**35.435**
Distrito Federal							
Viviendas	122.302	30.247	51.408	35.409	1.868	5.175	2.006
Personas	628.632	170.635	285.171	202.760	8.590	22.795	9.354
Estados:							
Anzoátegui							
Viviendas	44.365	13.927	4.859	5.906	589	160	152
Personas	227.252	68.218	23.128	30.142	3.237	745	712
Apure							
Viviendas	14.665	3.669	267	358	422	10	10
Personas	83.706	20.561	1.691	2.052	2.135	65	76
Aragua							
Viviendas	35.171	4.992	5.093	2.623	2.117	2.127	974
Personas	175.432	26.686	28.714	15.053	10.572	10.689	5.212
Barinas							
Viviendas	14.748	573	746	626	70	72	56
Personas	75.823	3.024	4.046	3.493	372	394	307
Bolívar							
Viviendas	22.195	5.681	1.906	2.732	406	117	89
Personas	115.807	31.353	10.026	15.199	2.047	615	466
Carabobo							
Viviendas	45.519	9.774	11.248	5.794	199	391	122
Personas	227.821	50.939	58.055	32.496	944	1.590	540
Cojedes							
Viviendas	10.042	933	393	654	204	99	111
Personas	50.636	4.941	2.128	3.399	1.107	484	676
Falcón							
Viviendas	44.774	9.920	2.836	5.857	107	33	101
Personas	244.505	55.594	15.680	31.614	585	202	523
Guárico							
Viviendas	29.493	3.671	1.556	2.423	220	81	88
Personas	151.927	19.394	9.027	13.107	1.139	456	507
Lara							
Viviendas	61.361	8.817	5.372	4.591	995	773	533
Personas	341.969	52.479	32.880	27.885	5.959	4.769	3.233

(concluye)

Cuadro 51 (conclusión). — **Viviendas familiares por entidades federales, clasificadas según los servicios higiénicos disponibles, con indicación del número de personas que las ocupaban**

ENTIDADES FEDERALES	TOTALES	PARA USO EXCLUSIVO			PARA USO COMUN		
		Bañera o tina	Ducha	Lavamanos	Bañera o tina	Ducha	Lavamanos
Mérida							
Viviendas	34.829	3.345	3.343	2.224	62	139	105
Personas	198.881	19.669	21.009	13.814	390	942	675
Miranda							
Viviendas	52.015	7.530	9.614	6.754	252	424	251
Personas	260.679	39.678	50.809	36.139	1.235	2.003	1.222
Monagas							
Viviendas	31.148	4.195	4.193	3.547	54	28	54
Personas	167.089	22.756	22.807	19.778	366	124	327
Nueva Esparta							
Viviendas	13.625	7.101	248	1.022	477	27	117
Personas	73.350	38.230	1.426	5.575	2.959	127	637
Portuguesa							
Viviendas	21.185	1.437	1.215	841	31	37	43
Personas	108.832	7.571	5.254	4.349	166	169	239
Sucre							
Viviendas	55.553	5.204	2.831	3.409	592	291	467
Personas	320.704	31.856	17.811	19.906	3.539	1.754	2.821
Táchira							
Viviendas	49.025	3.754	6.898	3.236	360	743	284
Personas	278.999	22.250	41.042	20.375	2.167	4.572	2.216
Trujillo							
Viviendas	49.305	3.444	3.333	3.608	426	592	861
Personas	261.211	18.814	19.391	19.915	2.208	3.334	4.515
Yaracuy							
Viviendas	24.961	1.801	2.168	821	73	47	15
Personas	124.407	9.111	11.744	4.360	334	249	51
Zulia							
Viviendas	92.435	23.473	29.495	14.753	401	582	197
Personas	515.650	131.246	166.581	86.009	2.223	2.947	977
Territorios Federales:							
Amazonas							
Viviendas	9.397	187	69	43	1	1	1
Personas	1.360	998	349	245	3	5	1
Delta Amacuro							
Viviendas	5.524	529	166	233	23	5	32
Personas	31.041	3.010	800	1.196	96	44	148
Dependencias Federales							
Viviendas	104	1	1	—	—	—	—
Personas	582	9	9	—	—	—	—

Cuadro 52. — **Viviendas familiares en las capitales de entidad federal, clasificadas según los servicios higiénicos disponibles**

CAPITALES DE ENTIDAD FEDERAL	TOTAL DE VIVIENDAS	PARA USO EXCLUSIVO			PARA USO COMUN		
		Bañera o tina	Ducha	Lavamanos	Bañera o tina	Ducha	Lavamanos
Caracas (1)	84.405	20.972	37.368	25.284	1.495	4.432	1.587
Barcelona	4.510	1.963	676	587	167	23	17
San Fernando	2.141	1.155	199	109	92	6	3
Maracay	11.270	2.142	2.457	1.415	1.095	1.259	345
Barinas	1.617	228	470	178	22	31	8
Ciudad Bolívar	5.272	1.899	1.350	645	127	66	20
Valencia	15.244	4.519	5.981	3.445	80	103	38
San Carlos	1.355	243	207	126	135	77	47
Coro	4.565	1.196	1.251	453	6	7	1
San Juan de los Morros	1.992	401	561	267	11	14	4
Barquisimeto	17.373	3.055	4.096	2.505	398	662	252
Mérida	3.351	678	1.828	828	37	109	55
Los Teques	2.844	665	1.207	557	17	16	—
Maturín	4.136	1.035	1.186	778	3	8	5
La Asunción	771	467	36	50	1	—	1
Guanare	1.222	246	280	94	5	3	—
Cumaná	7.016	984	1.557	743	71	77	46
San Cristóbal	8.483	1.505	3.992	1.515	134	399	139
Trujillo	1.917	245	521	156	10	44	7
San Felipe	3.052	419	842	279	43	27	8
Maracaibo	37.974	8.661	17.869	5.735	98	155	46
Puerto Ayacucho	460	174	66	31	1	1	1
Tucupita	1.314	280	100	156	12	3	858

(1) Ciudad de Caracas, integrada por las parroquias del Departamento Libertador (D. F.) tradicionalmente denominadas "urbanas". Para la integración de su Area Metropolitana como Capital de la República, véase el cuadro 52 en la parte A del Resumen General de la República, correspondiente a población.

Cuadro 53. — **Viviendas familiares por entidades federales y distritos, clasificadas según los servicios higiénicos disponibles**

ENTIDADES FEDERALES Y DISTRITOS	TOTAL DE VIVIENDAS	PARA USO EXCLUSIVO			PARA USO COMUN		
		Bañera o tina	Ducha	Lavamanos	Bañera o tina	Ducha	Lavamanos
DISTRITO FEDERAL	**122.302**	**30.247**	**51.408**	**35.409**	**1.868**	**5.175**	**2.006**
Dpto. Libertador	107.369	27.956	47.637	33.468	1.746	4.994	1903
Dpto. Vargas	14.933	2.291	3.771	1.941	122	181	103
ESTADO ANZOATEGUI	**44.365**	**13.927**	**4.859**	**5.906**	**589**	**160**	**152**
Aragua	4.218	1.321	210	159	31	4	3
Bolívar	8.310	2.580	718	729	175	25	20
Bruzual	2.339	540	34	100	7	1	1
Cagigal	930	177	3	257	—	1	5
Freites	6.129	990	1.596	1.297	83	72	38
Independencia	1.989	422	53	62	99	10	10
Libertad	860	265	4	74	2	—	10
Miranda	2.370	715	66	268	12	—	7
Monagas	1.613	179	19	132	4	—	18
Peñalver	2.054	1.219	17	789	2	—	3
Simón Rodríguez	6.490	2.987	684	821	13	5	7
Sotillo	7.063	2.532	1.455	1.218	161	42	30
ESTADO APURE	**14.665**	**3.669**	**267**	**358**	**422**	**10**	**10**
Achaguas	2.873	917	9	9	60	2	—
Muñoz	1.989	67	13	39	4	—	3
Páez	2.635	565	36	161	157	—	4
San Fernando	7.168	2.120	209	149	201	8	3
ESTADO ARAGUA	**35.171**	**4.992**	**5.093**	**2.623**	**2.117**	**2.127**	**974**
Girardot	13.644	2.239	2.574	1.532	1.218	1.278	437
Mariño	3.422	827	200	190	272	211	220
Ricaurte	7.658	739	1.264	416	214	210	63
San Casimiro	1.659	64	59	31	19	13	11
San Sebastián	1.190	55	11	70	10	9	20
Sucre	2.472	642	380	145	91	48	15
Urdaneta	1.270	145	8	51	92	8	116
Zamora	3.856	281	597	188	201	350	92
ESTADO BARINAS	**14.748**	**573**	**746**	**626**	**70**	**72**	**56**
Arismendi	2.365	28	3	3	—	—	2
Barinas	2.602	240	474	184	25	33	10
Bolívar	2.994	74	110	62	12	9	17
Obispos	1.880	84	62	85	7	17	4
Pedraza	2.272	51	15	231	6	—	11
Rojas	1.407	27	54	28	2	1	4
Sosa	1.228	69	28	33	18	12	8
ESTADO BOLIVAR	**22.195**	**5.681**	**1.906**	**2.732**	**406**	**117**	**89**
Cedeño	2.409	383	93	96	9	16	5
Heres	7.492	2.277	1.372	634	179	73	19
Piar	6.094	1.971	248	780	32	4	5
Roscio	5.317	1.013	190	1.212	186	24	60
Sucre	883	37	3	10	—	—	—

(continúa)

Cuadro 53 (continuación). — **Viviendas familiares por entidades federales y distritos, clasificadas según los servicios higiénicos disponibles**

ENTIDADES FEDERALES Y DISTRITOS	TOTAL DE VIVIENDAS	PARA USO EXCLUSIVO			PARA USO COMUN		
		Bañera o tina	Ducha	Lavamanos	Bañera o tina	Ducha	Lavamanos
ESTADO CARABOBO	**45.519**	**9.774**	**11.248**	**5.794**	**199**	**391**	**122**
Bejuma	2.561	540	302	209	5	1	—
Carlos Arvelo	5.987	846	534	326	5	4	3
Guacara	4.203	781	303	141	33	6	5
Montalbán	2.691	145	121	425	3	2	16
Puerto Cabello	8.996	1.505	3.756	1.361	69	275	60
Valencia	21.081	5.957	6.232	3.332	84	103	38
ESTADO COJEDES	**10.042**	**933**	**393**	**654**	**204**	**99**	**111**
Anzoátegui	365	5	16	10	—	—	—
Falcón	2.548	362	63	116	24	1	2
Girardot	650	5	56	41	1	—	1
Pao	1.161	44	3	16	6	2	9
Ricaurte	348	—	—	—	—	—	6
San Carlos	3.517	360	232	389	144	92	83
Tinaco	1.453	157	23	82	29	4	10
ESTADO FALCON	**44.774**	**9.920**	**2.836**	**5.857**	**107**	**33**	**101**
Acosta	3.143	245	17	37	—	—	6
Bolívar	1.878	377	24	517	2	1	1
Buchivacoa	2.861	421	51	603	1	—	—
Colina	1.721	445	23	58	3	1	—
Democracia	2.729	544	15	98	12	—	2
Falcón	10.665	3.646	831	3.335	25	6	50
Federación	5.136	574	80	200	8	—	8
Mauroa	1.613	188	111	56	5	15	19
Miranda	6.314	1.500	1.264	506	10	7	3
Petit	2.043	503	34	89	5	—	1
Silva	2.344	741	249	60	28	2	1
Zamora	4.327	736	137	298	8	1	10
ESTADO GUARICO	**29.493**	**3.671**	**1.556**	**2.423**	**220**	**81**	**88**
Infante	6.200	1.642	437	1.268	6	4	17
Mellado	1.008	406	42	75	19	2	4
Miranda	5.237	326	108	161	76	1	6
Monagas	4.519	256	182	187	11	3	4
Ribas	2.640	98	146	25	28	14	1
Roscio	3.831	615	570	292	23	12	4
Zaraza	6.058	328	71	415	57	45	52
ESTADO LARA	**61.361**	**8.817**	**5.372**	**4.591**	**995**	**773**	**533**
Crespo	4.027	154	87	143	48	19	32
Iribarren	23.399	3.155	4.164	2.761	458	672	275
Jiménez	5.837	1.226	160	70	114	5	9
Morán	9.078	284	467	133	33	51	10
Palavecino	2.626	145	137	166	5	8	4
Torres	11.171	1.678	320	529	208	18	157
Urdaneta	5.223	2.175	37	789	129	—	46

(continúa)

Cuadro 53 (continuación). — **Viviendas familiares por entidades federales y distritos, clasificadas según los servicios higiénicos disponibles**

ENTIDADES FEDERALES Y DISTRITOS	TOTAL DE VIVIENDAS	PARA USO EXCLUSIVO			PARA USO COMUN		
		Bañera o tina	Ducha	Lavamanos	Bañera o tina	Ducha	Lavamanos
ESTADO MERIDA	**34.829**	**3.345**	**3.343**	**2.224**	**62**	**139**	**105**
Campo Elías	5.263	425	293	138	2	4	2
Justo Briceño	2.275	154	45	266	—	—	3
Libertador	10.033	901	1.949	1.121	38	113	66
Miranda	2.130	95	35	118	—	—	6
Rangel	2.096	261	20	113	5	—	7
Rivas Dávila	2.684	56	56	40	—	—	—
Sucre	3.748	173	186	122	6	5	15
Tovar	6.600	1.280	759	306	11	17	6
ESTADO MIRANDA	**52.015**	**7.530**	**9.614**	**6.754**	**252**	**424**	**251**
Acevedo	5.793	71	85	103	17	12	8
Brión	2.831	124	112	82	—	1	1
Guaicaipuro	7.709	1.193	1.470	795	24	20	10
Lander	4.985	1.009	361	196	2	6	—
Páez	3.913	83	129	166	22	7	35
Paz Castillo	4.670	286	335	84	—	5	1
Plaza	1.400	84	244	129	2	8	1
Sucre	14.315	3.938	6.206	4.972	164	340	186
Urdaneta	3.715	337	327	158	16	5	3
Zamora	2.684	405	345	69	5	20	6
ESTADO MONAGAS	**31.148**	**4.195**	**4.193**	**3.547**	**54**	**28**	**54**
Acosta	2.766	83	59	48	3	—	—
Bolívar	6.670	1.516	1.521	1.085	6	—	—
Caripe	2.650	119	112	127	12	2	17
Cedeño	2.819	134	65	34	6	3	—
Maturín	11.636	1.864	2.199	1.726	19	19	14
Piar	1.393	59	75	282	3	4	5
Sotillo	3.214	420	162	245	5	—	18
ESTADO NUEVA ESPARTA	**13.625**	**7.101**	**248**	**1.022**	**477**	**27**	**117**
Arismendi	2.011	1.256	37	63	29	—	1
Díaz	3.503	1.834	9	103	56	1	25
Gómez	2.211	1.734	4	301	40	1	3
Maneiro	1.486	646	7	283	37	1	37
Marcano	1.428	729	10	118	2	—	1
Mariño	2.986	902	181	154	313	24	50
ESTADO PORTUGUESA	**21.185**	**1.437**	**1.215**	**841**	**31**	**37**	**43**
Araure	3.581	178	307	46	3	15	3
Esteller	1.834	107	23	233	1	8	—
Guanare	3.132	262	328	170	8	3	2
Guanarito	797	1	—	4	—	—	20
Ospino	1.375	108	4	11	5	—	3
Páez	3.735	669	495	246	14	11	12
Sucre	4.714	64	11	117	—	—	3
Turén	2.017	48	47	14	—	—	—

(continúa)

Cuadro 53 (continuación). — **Viviendas familiares por entidades federales y distritos, clasificadas según los servicios higiénicos disponibles**

ENTIDADES FEDERALES Y DISTRITOS	TOTAL DE VIVIENDAS	PARA USO EXCLUSIVO			PARA USO COMUN		
		Bañera o tina	Ducha	Lavamanos	Bañera o tina	Ducha	Lavamanos
ESTADO SUCRE	**55.553**	**5.204**	**2.831**	**3.409**	**592**	**291**	**467**
Arismendi	8.483	803	45	735	4	2	94
Benítez	4.861	151	49	48	6	2	6
Bermúdez	9.234	2.329	551	950	342	62	162
Mariño	2.727	101	72	133	53	10	4
Mejía	2.604	135	78	94	—	80	1
Montes	5.653	131	199	387	1	19	41
Ribero	6.465	266	76	83	49	3	63
Sucre	12.379	1.222	1.637	941	84	92	51
Valdez	3.147	66	124	38	53	21	45
ESTADO TACHIRA	**49.025**	**3.754**	**6.898**	**3.236**	**360**	**743**	**284**
Ayacucho	4.245	191	586	215	16	53	7
Bolívar	3.475	241	287	156	38	30	14
Capacho	2.707	123	211	70	16	11	9
Cárdenas	5.417	494	512	290	9	8	4
Jáuregui	8.473	443	320	306	64	100	69
Junín	4.565	383	499	264	37	26	16
Lobatera	1.568	7	39	12	4	4	3
San Cristóbal	12.913	1.760	4.303	1.832	159	490	158
Uribante	5.662	112	141	91	17	21	4
ESTADO TRUJILLO	**49.305**	**3.444**	**3.333**	**3.608**	**426**	**592**	**861**
Betijoque	4.068	535	285	325	92	237	59
Boconó	11.338	826	427	1.018	58	58	499
Carache	8.377	112	185	844	17	17	54
Escuque	3.681	190	128	174	17	52	43
Trujillo	9.998	496	768	439	143	120	74
Urdaneta	3.962	81	98	64	13	34	109
Valera	7.881	1.204	1.442	744	86	74	23
ESTADO YARACUY	**24.961**	**1.801**	**2.168**	**821**	**73**	**47**	**15**
Bolívar	2.480	54	97	37	3	1	2
Bruzual	2.851	249	269	70	2	7	—
Nirgua	5.996	306	428	229	—	1	—
San Felipe	6.069	831	1.055	333	55	32	12
Sucre	2.607	146	40	10	1	—	—
Urachiche	1.731	75	70	43	—	—	—
Yaritagua	3.227	140	209	99	12	6	1
ESTADO ZULIA	**92.435**	**23.473**	**29.495**	**14.753**	**401**	**582**	**197**
Baralt	4.072	1.253	1.180	628	89	152	27
Bolívar	19.755	5.768	7.337	3.577	115	202	92
Colón	6.520	2.346	799	855	61	26	13
Mara	4.310	1.213	466	996	1	1	3
Maracaibo	43.450	9.703	19.129	6.573	113	186	49
Miranda	2.670	494	43	1.731	—	—	7
Páez	3.253	146	30	12	3	—	—
Perijá	3.645	1.723	193	167	14	2	4
Sucre	2.722	221	274	122	1	13	—
Urdaneta	2.038	606	44	92	4	—	2

(concluye)

Cuadro 53 (conclusión). — **Viviendas familiares por entidades federales y distritos, clasificadas según los servicios higiénicos disponibles**

ENTIDADES FEDERALES Y DISTRITOS	TOTAL DE VIVIENDAS	PARA USO EXCLUSIVO			PARA USO COMUN		
		Bañera o tina	Ducha	Lavamanos	Bañera o tina	Ducha	Lavamanos
TERRITORIO FEDERAL AMAZONAS	**1.360**	**187**	**69**	**43**	**1**	**1**	**1**
Dpto. Atabapo	224	11	—	7	—	—	—
Dpto. Atures	751	175	67	34	1	1	1
Dpto. Casiquiare	245	1	1	—	—	—	—
Dpto. Río Negro	140	—	1	2	—	—	—
TERRITORIO FEDERAL DELTA AMACURO.	**5.524**	**529**	**166**	**233**	**23**	**5**	**32**
Dpto. Antonio Díaz	948	12	2	6	5	—	—
Dpto. Pedernales	728	86	63	42	—	—	—
Dpto. Tucupita	3.848	431	101	185	18	5	32
DEPENDENCIAS FEDERALES	**104**	**1**	**1**	—	—	—	—

Cuadro 54 — **Viviendas familiares por entidades federales, clasificadas por calificación según clase de servicios higiénicos disponibles**

ENTIDADES FEDERALES Y CALIFICACION	TOTAL DE VIVIENDAS	PARA USO EXCLUSIVO			PARA USO COMUN		
		Bañera o tina	Ducha	Lavamanos	Bañera o tina	Ducha	Lavamanos
VENEZUELA	**875.704**	**154.205**	**149.258**	**107.464**	**9.949**	**11.954**	**6.669**
Casa o quinta	428.333	106.373	127.793	80.615	6.044	7.458	3.613
Apartamento en edificio o casa	28.048	5.488	15.059	10.962	1.012	3.444	1.313
Rancho	408.803	42.260	6.295	15.806	2.879	1.026	1.738
Calificación no declarada	10.520	84	111	81	14	26	5
DISTRITO FEDERAL	**122.302**	**30.247**	**51.408**	**35.409**	**1.868**	**5.175**	**2.006**
Casa o quinta	75.628	21.993	38.849	26.016	875	2.259	892
Apartamento en edificio o casa	18.436	3.530	11.591	8.894	721	2.765	1.055
Rancho	25.885	4.683	914	456	267	137	54
Calificación no declarada	2.353	41	54	43	5	14	5
ESTADO ANZOATEGUI	**44.365**	**13.927**	**4.859**	**5.906**	**589**	**160**	**152**
Casa o quinta	20.399	8.826	4.495	4.111	437	111	88
Apartamento en edificio o casa	625	216	170	141	9	42	23
Rancho	22.972	4.878	190	1.647	141	6	41
Calificación no declarada	369	7	4	7	2	1	—
ESTADO APURE	**14.665**	**3.669**	**267**	**358**	**422**	**10**	**10**
Casa o quinta	3.235	1.344	218	209	119	9	6
Apartamento en edificio o casa	70	36	8	7	4	1	—
Rancho	11.135	2.287	40	142	299	—	4
Calificación no declarada	225	2	1	—	—	—	—
ESTADO ARAGUA	**35.171**	**4.992**	**5.093**	**2.623**	**2.117**	**2.127**	**974**
Casa o quinta	20.644	3.946	4.885	2.404	1.537	1.829	645
Apartamento en edificio o casa	764	63	112	40	88	206	27
Rancho	13.222	982	95	179	492	91	302
Calificación no declarada	541	1	1	—	—	1	—
ESTADO BARINAS	**14.748**	**573**	**746**	**626**	**70**	**72**	**56**
Casa o quinta	2.780	227	542	264	25	45	18
Apartamento en edificio o casa	52	6	16	7	—	3	—
Rancho	11.804	340	188	354	45	24	38
Calificación no declarada	112	—	—	1	—	—	—
ESTADO BOLIVAR	**22.195**	**5.681**	**1.906**	**2.732**	**406**	**117**	**89**
Casa o quinta	7.137	2.615	1.603	1.407	192	94	55
Apartamento en edificio o casa	209	42	29	23	14	7	1
Rancho	14.618	3.023	274	1.302	200	16	33
Calificación no declarada	231	1	—	—	—	—	—
ESTADO CARABOBO	**45.519**	**9.774**	**11.248**	**5.794**	**199**	**391**	**122**
Casa o quinta	27.476	6.948	10.210	5.225	129	291	89
Apartamento en edificio o casa	1.326	183	591	162	38	89	21
Rancho	16.224	2.639	441	405	32	11	12
Calificación no declarada	493	4	6	2	—	—	—

(continúa)

Cuadro 54 (continuación — **Viviendas familiares por entidades federales, clasificadas por calificación según clase de servicios higiénicos disponibles**

ENTIDADES FEDERALES Y CALIFICACION	TOTAL DE VIVIENDAS	PARA USO EXCLUSIVO			PARA USO COMUN		
		Bañera o tina	Ducha	Lavamanos	Bañera o tina	Ducha	Lavamanos
ESTADO COJEDES	**10.042**	**933**	**393**	**654**	**204**	**99**	**111**
Casa o quinta	1.809	522	339	205	112	71	48
Apartamento en edificio o casa	53	7	7	8	1	6	1
Rancho	8.094	404	47	441	90	20	62
Calificación no declarada	86	—	—	—	1	2	—
ESTADO FALCON	**44.774**	**9.920**	**2.836**	**5.857**	**107**	**33**	**101**
Casa o quinta	19.979	5.885	2.660	4.203	54	27	61
Apartamento en edificio o casa	216	49	43	36	1	1	1
Rancho	23.929	3.981	131	1.613	52	5	39
Calificación no declarada	650	5	2	5	—	—	—
ESTADO GUARICO	**29.493**	**3.671**	**1.556**	**2.423**	**220**	**81**	**88**
Casa o quinta	11.891	2.916	1.478	1.710	120	70	54
Apartamento en edificio o casa	107	22	23	19	2	2	1
Rancho	17.232	732	54	691	95	9	33
Calificación no declarada	263	1	1	3	3	—	—
ESTADO LARA	**61.361**	**8.817**	**5.372**	**4.591**	**995**	**773**	**53o**
Casa o quinta	24.663	4.774	4.965	3.173	560	666	331
Apartamento en edificio o casa	540	79	178	161	15	43	18
Rancho	35.378	3.961	222	1.250	420	63	184
Calificación no declarada	780	3	7	7	—	1	—
ESTADO MERIDA	**34.829**	**3.345**	**3.343**	**2.224**	**62**	**139**	**105**
Casa o quinta	22.035	2.354	3.188	1.805	57	132	95
Apartamento en edificio o casa	281	50	78	52	4	3	4
Rancho	12.325	941	74	366	1	4	6
Calificación no declarada	188	—	3	1	—	—	—
ESTADO MIRANDA	**52.015**	**7.530**	**9.614**	**6.754**	**252**	**424**	**251**
Casa o quinta	24.161	5.473	8.453	5.633	156	340	189
Apartamento en edificio o casa	1.319	466	858	688	14	57	31
Rancho	26.246	1.588	291	429	82	27	31
Calificación no declarada	289	3	12	4	—	—	—
ESTADO MONAGAS	**31.148**	**4.195**	**4.193**	**3.547**	**54**	**28**	**54**
Casa o quinta	12.448	3.105	3.918	2.959	27	20	28
Apartamento en edificio o casa	592	129	135	143	4	2	16
Rancho	17.600	958	139	443	23	6	10
Calificación no declarada	508	3	1	2	—	—	—
ESTADO NUEVA ESPARTA	**13.625**	**7.101**	**248**	**1.022**	**477**	**27**	**117**
Casa o quinta	11.482	6.090	233	911	415	25	104
Apartamento en edificio o casa	56	19	8	7	7	2	6
Rancho	2.056	991	7	104	55	—	7
Calificación no declarada	31	1	—	—	—	—	—

(concluye)

Cuadro 54 (conclusión) — **Viviendas familiares por entidades federales, clasificadas por calificación según clase de servicios higiénicos disponibles**

ENTIDADES FEDERALES Y CALIFICACION	TOTAL DE VIVIENDAS	PARA USO EXCLUSIVO			PARA USO COMUN		
		Bañera o tina	Ducha	Lavamanos	Bañera o tina	Ducha	Lavamanos
ESTADO PORTUGUESA	**21.185**	**1.437**	**1.215**	**841**	**31**	**37**	**43**
Casa o quinta	4.996	826	958	383	15	16	11
Apartamento en edificio o casa	59	6	12	6	—	5	4
Rancho	15.997	605	244	452	16	16	28
Calificación no declarada	133	—	1	—	—	—	—
ESTADO SUCRE	**55.553**	**5.204**	**2.831**	**3.409**	**592**	**291**	**467**
Casa o quinta	16.099	3.856	2.496	1.872	342	162	235
Apartamento en edificio o casa	275	59	36	25	26	9	6
Rancho	38.572	1.289	299	1.512	224	120	226
Calificación no declarada	607	—	—	—	—	—	—
ESTADO TACHIRA	**49.025**	**3.754**	**6.898**	**3.236**	**360**	**743**	**284**
Casa o quinta	31.440	3.354	6.404	2.980	282	600	247
Apartamento en edificio o casa	1.234	178	374	123	26	98	17
Rancho	15.694	216	106	129	51	45	20
Calificación no declarada	657	6	14	4	1	—	—
ESTADO TRUJILLO	**49.305**	**3.444**	**3.333**	**3.608**	**426**	**592**	**861**
Casa o quinta	16.472	2.189	2.832	1.745	258	321	306
Apartamento en edificio o casa	229	37	48	42	7	10	8
Rancho	32.264	1.216	453	1.821	160	255	547
Calificación no declarada	340	2	—	—	1	6	—
ESTADO YARACUY	**24.961**	**1.801**	**2.168**	**821**	**73**	**47**	**15**
Casa o quinta	9.480	1.167	1.823	567	43	39	11
Apartamento en edificio o casa	208	23	21	11	2	—	—
Rancho	15.030	610	323	241	27	7	4
Calificación no declarada	243	1	1	2	1	1	—
ESTADO ZULIA	**92.435**	**23.473**	**29.495**	**14.753**	**401**	**582**	**197**
Casa o quinta	62.131	17.491	27.031	12.635	281	330	98
Apartamento en edificio o casa	1.294	277	709	355	28	93	73
Rancho	27.739	5.702	1.752	1.763	92	159	26
Calificación no declarada	1.271	3	3	—	—	—	—
TERRITORIO FEDERAL AMAZONAS	**1.360**	**187**	**69**	**43**	**1**	**1**	**1**
Casa o quinta	404	165	64	31	—	—	1
Apartamento en edificio o casa	3	2	—	—	—	—	—
Rancho	944	20	5	12	1	1	—
Calificación no declarada	9	—	—	—	—	—	—
TERR. FEDERAL DELTA AMACURO	**5.524**	**529**	**166**	**233**	**23**	**5**	**32**
Casa o quinta	1.519	306	148	167	8	1	1
Apartamento en edificio o casa	100	9	12	12	1	—	—
Rancho	3.765	214	6	54	14	4	31
Calificación no declarada	140	—	—	—	—	—	—
DEPENDENCIAS FEDERALES	**104**	**1**	**1**	—	—	—	—
Casa o quinta	25	1	1	—	—	—	—
Apartamento en edificio o casa	—	—	—	—	—	—	—
Rancho	78	—	—	—	—	—	—
Calificación no declarada	1	—	—	—	—	—	—

Cuadro 55. — Viviendas familiares por entidades federales, que declararon poseer determinado equipo doméstico, con indicación del número de personas que las ocupaban

ENTIDADES FEDERALES	TOTALES	Batea	Fregadero	Lavadora mecánica	Refrige-radora	Thermo o calentador	Radio-receptor
VENEZUELA							
Viviendas	**875.704**	**542.502**	**158.335**	**46.262**	**103.053**	**36.503**	**213.364**
Personas	**4.674.332**	**2.955.291**	**911.716**	**298.387**	**613.032**	**214.636**	**1.237.715**
Distrito Federal							
Viviendas	122.302	92.864	48.339	24.660	41.944	21.489	76.668
Personas	628.632	511.093	282.526	160.062	249.682	126.862	437.329
Estados:							
Anzoátegui							
Viviendas	44.365	26.483	4.421	1.509	4.165	1.015	8.341
Personas	227.252	140.943	23.007	7.684	22.554	4.376	44.838
Apure							
Viviendas	14.665	11.287	308	53	395	63	915
Personas	83.706	63.365	1.892	371	2.781	477	5.889
Aragua							
Viviendas	35.171	26.272	5.780	1.162	3.781	563	11.113
Personas	175.432	140.510	32.833	8.056	22.399	3.475	63.013
Barinas							
Viviendas	14.748	7.319	2.249	47	443	26	902
Personas	75.823	37.666	12.629	275	2.729	163	5.320
Bolívar							
Viviendas	22.195	5.681	2.484	290	1.366	170	3.500
Personas	115.807	31.709	14.165	2.021	8.097	965	19.957
Carabobo							
Viviendas	45.519	36.009	9.384	1.316	4.914	903	12.780
Personas	227.821	188.453	52.590	9.307	29.032	5.990	70.493
Cojedes							
Viviendas	10.042	8.345	570	72	417	53	824
Personas	50.636	43.591	3.212	538	2.492	295	4.726
Falcón							
Viviendas	44.774	36.994	1.097	680	2.626	1.016	6.451
Personas	244.505	212.342	5.678	3.394	14.876	6.134	37.965
Guárico							
Viviendas	29.493	23.314	1.474	318	1.403	277	3.011
Personas	151.927	124.633	8.599	1.933	8.833	1.609	18.068
Lara							
Viviendas	61.361	41.104	4.151	1.217	5.946	1.591	9.613
Personas	341.969	233.080	27.224	9.110	36.058	9.385	60.455

(concluye)

Cuadro 55 (conclusión) — **Viviendas familiares por entidades federales, que declararon poseer determinado equipo doméstico, con indicación del número de personas que las ocupaban**

ENTIDADES FEDERALES	TOTALES	Batea	Fregadero	Lavadora mecánica	Refrige-radora	Thermo o calentador	Radio-receptor
Mérida							
Viviendas	34.829	5.039	15.104	260	838	697	3.191
Personas	198.881	30.694	89.645	1.937	5.682	4.868	21.125
Miranda							
Viviendas	52.015	42.819	8.560	4.014	6.684	4.127	13.183
Personas	260.679	217.335	46.686	23.898	38.206	24.251	70.789
Monagas							
Viviendas	31.148	12.534	3.461	653	2.486	665	4.539
Personas	167.089	71.186	19.586	3.403	14.420	2.973	26.204
Nueva Esparta							
Viviendas	13.625	11.391	227	105	651	215	1.939
Personas	73.350	63.524	1.730	699	3.783	1.231	9.088
Portuguesa							
Viviendas	21.185	12.229	1.073	101	769	229	1.386
Personas	108.832	64.486	6.221	591	4.429	1.246	7.922
Sucre							
Viviendas	55.553	35.293	1.721	433	2.148	448	4.336
Personas	320.704	210.792	11.025	3.231	14.065	3.147	28.993
Táchira							
Viviendas	49.025	7.257	20.155	287	1.481	623	6.334
Personas	278.999	44.210	119.544	2.129	9.447	4.345	42.762
Trujillo							
Viviendas	49.305	13.075	15.607	420	1.462	334	4.265
Personas	261.211	72.853	84.175	2,834	8.929	2.010	25.742
Yaracuy							
Viviendas	24.961	17.102	717	141	668	305	2.089
Personas	124.407	89.723	4.532	873	3.809	1.540	11.862
Zulia							
Viviendas	92.435	68.415	11.194	8.467	18.115	1.626	37.411
Personas	515.650	353.509	62.791	55.754	108.683	9.017	221.822
Territorios Federales:							
Amazonas							
Viviendas	1.360	152	52	4	45	5	90
Personas	9.397	806	280	24	258	22	528
Delta Amacuro							
Viviendas	5.524	1.460	207	53	300	63	458
Personas	3.1041	8.424	1.146	263	1.744	255	2.643
Dependencias Federales							
Viviendas	104	64	—	—	6	—	25
Personas	582	364	—	—	44	—	182

Cuadro 56. — **Viviendas familiares en las capitales de entidad federal, que declararon poseer determinado equipo doméstico**

CAPITALES DE ENTIDAD FEDERAL	TOTAL DE VIVIENDAS	Batea	Fregadero	Lavadora mecánica	Refrige-radora	Thermo o calentador	Radio-receptor
Caracas (1)	84.405	64.041	36.051	16.727	28.135	14.015	57.824
Barcelona	4.510	3.466	512	299	684	94	1.500
San Fernando	2.141	1.773	170	34	150	22	559
Maracay	11.270	9.063	3.113	728	2.365	303	6.192
Barinas	1.617	736	193	19	195	3	366
Ciudad Bolívar	5.272	1.446	827	187	852	64	2.268
Valencia	15.244	12.661	5.323	894	3.190	660	7.804
San Carlos	1.355	1.013	181	51	172	210	386
Coro	4.565	3.679	297	123	639	203	1.659
San Juan de los Morros	1.992	1.395	447	43	322	65	885
Barquisimeto	17.373	9.318	3.611	1.102	5.258	1.300	7.354
Mérida	3.351	1.142	1.983	161	483	506	1.711
Los Teques	2.844	2.345	1.125	347	556	340	1.738
Maturín	4.136	1.716	869	97	509	49	1.164
La Asunción	771	659	39	2	50	17	178
Guanare	1.222	689	101	19	134	22	207
Cumaná	7.016	4.971	619	191	730	145	1.831
San Cristóbal	8.483	2.461	4.667	172	913	446	2.722
Trujillo	1.917	582	583	46	217	35	689
San Felipe	3.052	1.902	423	74	328	98	1.014
Maracaibo	37.974	24.218	5.309	6.193	11.941	525	21.828
Puerto Ayacucho	460	148	50	3	39	5	74
Tucupita	1.314	540	111	33	184	50	283

(1) Ciudad de Caracas, integrada por las parroquias del Departamento Libertador (D. F.) tradicionalmente denominadas "urbanas". Para la integración de su Area Metropolitana como Capital de la República, véase el cuadro 52 en la parte A del Resumen General de la República, correspondiente a población.

Cuadro 57. — **Viviendas familiares por entidades federales y distritos, que declararon poseer determinado equipo doméstico**

ENTIDADES FEDERALES Y DISTRITOS	TOTAL DE VIVIENDAS	Batea	Fregadero	Lavadora mecánica	Refrige-radora	Thermo o calentador	Radio-receptor
DISTRITO FEDERAL	**122.302**	**92.864**	**48.339**	**24.660**	**41.944**	**21.489**	**76.668**
Dpto. Libertador	107.369	81.738	44.826	23.184	38.998	20990	69.394
Dpto. Vargas	14.933	11.126	3.513	1.476	2.946	499	7.274
ESTADO ANZOATEGUI	**44.365**	**26.483**	**4.421**	**1.509**	**4.165**	**1.015**	**8.341**
Aragua	4.218	3.113	141	67	204	69	390
Bolívar	8.310	5.871	556	338	781	109	1.639
Bruzual	2.339	1.937	10	8	75	6	114
Cagigal	930	800	50	2	13	5	24
Freites	6.129	2.399	1.568	444	1.102	395	1.632
Independencia	1.989	491	77	8	36	14	139
Libertad	860	632	13	7	53	5	68
Miranda	2.370	1.219	66	15	102	45	137
Monagas	1.613	569	4	3	28	4	31
Peñalver	2.054	1.806	21	3	104	6	129
Simón Rodríguez	6.490	3.109	835	136	563	140	1.876
Sotillo	7.063	4.537	1.080	478	1.104	217	2.162
ESTADO APURE	**14.665**	**11.287**	**308**	**53**	**395**	**63**	**915**
Achaguas	2.873	1.925	11	—	61	3	75
Muñoz	1.989	1.402	2	1	39	11	52
Páez	2.635	2.211	105	10	66	8	133
San Fernando	7.168	5.749	190	42	229	41	655
ESTADO ARAGUA	**35.171**	**26.272**	**5.780**	**1.162**	**3.781**	**563**	**11.113**
Girardot	13.644	10.517	3.315	751	2.485	329	6.549
Mariño	3.422	2.726	345	84	200	32	858
Ricaurte	7.658	5.704	1.087	145	503	101	1.800
San Casimiro	1.659	1.082	42	2	33	7	116
San Sebastián	1.190	777	5	37	86	28	5
Sucre	2.472	2.079	275	74	200	19	903
Urdaneta	1.270	996	7	1	24	2	59
Zamora	3.856	2.391	704	68	250	45	823
ESTADO BARINAS	**14.748**	**7.319**	**2.249**	**47**	**443**	**26**	**902**
Arismendi	2.365	2.092	3	1	26	3	66
Barinas	2.602	1.112	257	23	218	5	392
Bolívar	2.994	230	937	6	47	11	136
Obispos	1.880	1.015	286	5	69	—	106
Pedraza	2.272	657	757	5	34	4	70
Rojas	1.407	1.223	5	5	25	2	60
Sosa	1.228	990	4	2	24	1	72
ESTADO BOLIVAR	**22.195**	**5.681**	**2.484**	**290**	**1.366**	**170**	**3.500**
Cedeño	2.409	354	174	11	42	17	97
Heres	7.492	1.517	858	187	878	48	2.307
Piar	6.094	1.914	376	52	222	41	515
Roscio	5.317	1.893	1.069	38	211	60	542
Sucre	883	3	7	2	13	4	39

(continúa)

Cuadro 57 (continuación) — **Viviendas familiares por entidades federales y distritos, que declararon poseer determinado equipo doméstico**

ENTIDADES FEDERALES Y DISTRITOS	TOTAL DE VIVIENDAS	Batea	Fregadero	Lavadora mecánica	Refrige-radora	Thermo o calentador	Radio-receptor
ESTADO CARABOBO	**45.519**	**36.009**	**9.384**	**1.316**	**4.914**	**903**	**12.780**
Bejuma	2.561	2.151	196	5	51	3	248
Carlos Arvelo	5.987	4.173	175	31	81	43	431
Guacara	4.203	3.293	426	25	151	20	687
Montalbán	2.691	2.033	234	9	62	21	149
Puerto Cabello	8.996	7069	2.875	328	1.253	136	3.135
Valencia	21.081	17.290	5.478	918	3.316	680	8.130
ESTADO COJEDES	**10.042**	**8.345**	**570**	**72**	**417**	**53**	**824**
Anzoátegui	365	298	3	—	22	—	27
Falcón	2.548	2.187	173	9	72	12	187
Girardot	650	571	6	1	22	5	36
Pao	1.161	988	107	—	16	—	21
Ricaurte	348	297	—	—	3	—	9
San Carlos	3.517	2.891	239	59	217	20	443
Tinaco	1.453	1.113	42	3	65	16	101
ESTADO FALCON	**44.774**	**36.994**	**1.097**	**680**	**2.626**	**1.016**	**6.451**
Acosta	3.143	2.679	11	4	49	18	121
Bolívar	1.878	1.637	13	4	34	30	93
Buchivacoa	2.861	2.557	13	15	112	24	225
Colina	1.721	1.517	18	2	52	53	210
Democracia	2.729	2.464	3	3	57	41	150
Falcón	10.665	8.327	629	499	1.216	412	2.597
Federación	5.136	3.756	7	4	64	60	254
Mauroa	1.613	1.250	16	3	103	29	203
Miranda	6.314	5.196	299	118	671	212	1.721
Petit	2.043	1.810	6	—	14	62	47
Silva	2.344	2.024	26	3	82	16	236
Zamora	4.327	3.777	56	25	172	59	594
ESTADO GUARICO	**29.493**	**23.314**	**1474**	**318**	**1.403**	**277**	**3.011**
Infante	6.200	4..780	461	127	445	108	855
Mellado	1.008	797	28	8	54	5	129
Miranda	5.237	4.538	99	21	159	13	285
Monagas	4.519	3.447	113	25	130	31	325
Ribas	2.640	2.094	36	29	107	10	202
Roscio	3.831	2.498	625	79	355	67	942
Zaraza	6.058	5.160	112	29	153	43	273
ESTADO LARA	**61.361**	**41.104**	**4.151**	**1217**	**5.946**	**1.591**	**9.613**
Crespo	4.027	3.451	20	7	43	40	152
Iribarren	23.399	12.674	3.736	1.121	5.321	1.340	7.435
Jiménez	5.837	4.304	29	7	59	31	254
Morán	9.078	6.675	101	20	108	24	407
Palavecino	2.626	1.892	17	5	62	3	202
Torres	11171	8.205	244	55	310	146	1.026
Urdaneta	5.223	3.903	4	2	43	7	137

(continúa)

Cuadro 57 (continuación) — **Viviendas familiares por entidades federales y distritos, que declararon poseer determinado equipo doméstico**

ENTIDADES FEDERALES Y DISTRITOS	TOTAL DE VIVIENDAS	Batea	Fregadero	Lavadora mecánica	Refrige-radora	Thermo o calentador	Radio-receptor
ESTADO MERIDA	**34.829**	**5.039**	**15.104**	**260**	**838**	**697**	**3.191**
Campo Elías	5.263	478	3.381	20	73	31	333
Justo Briceño	2.275	453	900	5	15	2	74
Libertador	10.033	2.369	3.609	168	521	554	1.900
Miranda	2.130	186	1.207	8	18	13	87
Rangel	2.096	490	981	4	10	14	81
Rivas Dávila	2.684	66	1.428	6	17	21	99
Sucre	3.748	375	1.623	16	44	9	136
Tovar	6.600	622	1.975	33	140	53	481
ESTADO MIRANDA	**52.015**	**42.819**	**8.560**	**4.014**	**6.684**	**4.127**	**13.183**
Acevedo	5.793	5.064	70	57	127	12	364
Brión	2.831	2.472	83	20	104	13	300
Guaicaipuro	7.709	6.433	1.347	413	664	392	2.191
Lander	4.985	4.441	245	59	169	16	523
Páez	3.913	3.510	65	9	93	12	237
Paz Castillo	4.670	4.059	223	63	136	6	478
Plaza	1.400	1.005	224	36	105	12	444
Sucre	14.315	10.395	5.869	3.244	4.994	3.609	7.549
Urdaneta	3.715	3.206	196	79	161	44	485
Zamora	2.684	2.234	238	34	131	11	612
ESTADO MONAGAS	**31.148**	**12.534**	**3.461**	**653**	**2.486**	**665**	**4.539**
Acosta	2.766	512	97	2	45	9	59
Bolívar	6.670	4.020	1.379	328	1038	294	1.730
Caripe	2.650	1.603	42	12	67	23	118
Cedeño	2.819	957	28	9	46	7	108
Maturín	11.636	3.454	1.677	272	1.064	250	2.199
Piar	1.393	470	7	2	34	9	59
Sotillo	3.214	1.518	231	28	192	73	266
ESTADO NUEVA ESPARTA	**13.625**	**11.391**	**227**	**105**	**651**	**215**	**1.939**
Arismendi	2.011	1.620	49	4	86	36	276
Díaz	3.503	2.892	9	18	80	45	206
Gómez	2.211	1.981	14	1	81	31	197
Maneiro	1.486	1.280	23	3	25	11	113
Marcano	1.428	1.233	8	2	55	33	247
Mariño	2.986	2.385	124	77	324	59	900
ESTADO PORTUGUESA	**21.185**	**12.229**	**1.073**	**101**	**769**	**229**	**1.386**
Araure	3.581	2.481	22	17	115	71	209
Esteller	1.834	1.580	4	—	43	20	37
Guanare	3.132	1.676	127	24	156	38	233
Guanarito	797	480	—	2	6	3	9
Ospino	1.375	1.073	21	1	34	16	43
Páez	3.735	2.675	242	40	313	32	723
Sucre	4.714	1.828	647	12	35	45	71
Turén	2.017	436	10	5	67	4	61

(continúa)

Cuadro 57 (continuación) — **Viviendas familiares por entidades federales y distritos, que declararon poseer determinado equipo doméstico**

ENTIDADES FEDERALES Y DISTRITOS	TOTAL DE VIVIENDAS	Batea	Fregadero	Lavadora mecánica	Refrige-radora	Thermo o calentador	Radio-receptor
ESTADO SUCRE	**55.553**	**35.293**	**1.721**	**433**	**2.148**	**448**	**4.336**
Arismendi	8.483	5.949	32	15	250	39	317
Benítez	4.861	3.105	15	3	78	25	77
Bermúdez	9.234	7.256	559	143	551	141	1.249
Mariño	2.727	1.219	80	4	99	3	110
Mejía	2.604	1.517	24	1	51	5	79
Montes	5.653	1.844	41	6	118	15	175
Ribero	6.465	4.794	74	17	116	42	139
Sucre	12.379	7.949	861	229	763	164	1.932
Valdez	3.147	1.660	35	15	122	14	258
ESTADO TACHIRA	**49.025**	**7.257**	**20.155**	**287**	**1.481**	**623**	**6.334**
Ayacucho	4.245	307	2.537	24	64	9	335
Bolívar	3.475	580	692	12	117	7	438
Capacho	2.707	142	327	1	15	10	85
Cárdenas	5.417	769	2.599	19	88	27	470
Jáuregui	8.473	1.161	3.431	15	59	36	269
Junín	4.565	729	1.177	18	107	47	480
Lobatera	1.568	112	174	5	10	2	62
San Cristóbal	12.913	3.054	5.772	185	985	475	4.106
Uribante	5.662	403	3.446	8	36	10	89
ESTADO TRUJILLO	**49.305**	**13.075**	**15.607**	**420**	**1.462**	**334**	**4.265**
Betijoque	4.068	1.936	692	13	127	50	304
Boconó	11.338	1.524	5.489	43	116	88	587
Carache	8.377	3.568	2.281	17	54	27	227
Escuque	3.681	398	1.431	14	35	11	149
Trujillo	9.998	3.084	1.945	67	279	56	1.010
Urdaneta	3.962	117	1.512	5	14	12	75
Valera	7.881	2.448	2.257	261	837	90	1.913
ESTADO YARACUY	**24.961**	**17.102**	**717**	**141**	**668**	**305**	**2.089**
Bolívar	2.480	1.719	32	11	41	29	97
Bruzual	2.851	1.826	75	8	54	52	129
Nirgua	5.996	4.437	43	26	59	17	233
San Felipe	6.069	4.198	454	84	386	164	1.205
Sucre	2.607	1.974	37	7	45	17	167
Urachiche	1.731	1.014	37	4	21	15	77
Yaritagua	3.227	1.934	39	1	62	11	181
ESTADO ZULIA	**92.435**	**68.415**	**11.194**	**8.467**	**18.115**	**1.626**	**37.411**
Baralt	4.072	2.670	472	123	525	30	881
Bolívar	19.755	15.299	4.014	1.447	3.630	612	9.735
Colón	6.520	5.297	315	65	338	50	763
Mara	4.310	2.985	239	140	322	56	747
Maracaibo	43.450	31.329	5.797	6.527	12.712	655	23.512
Miranda	2.670	2.463	21	43	117	27	508
Páez	3.253	1.815	3	6	37	10	68
Perijá	3.645	2.835	100	79	303	77	474
Sucre	2.722	1.887	106	18	67	68	427
Urdaneta	2.038	1.835	127	19	64	41	296

(concluye)

Cuadro 57 (conclusión) — **Viviendas familiares por entidades federales y distritos, que declararon poseer determinado equipo doméstico**

ENTIDADES FEDERALES Y DISTRITOS	TOTAL DE VIVIENDAS	Batea	Fregadero	Lavadora mecánica	Refrige-radora	Thermo o calentador	Radio-receptor
TERRITORIO FEDERAL AMAZONAS	**1.360**	**152**	**52**	**4**	**45**	**5**	**90**
Dpto. Atabapo	224	1	1	1	5	—	11
Dpto. Atures	751	148	51	3	39	5	74
Dpto. Casiquiare	245	3	—	—	—	—	1
Dpto. Río Negro	140	—	—	—	1	—	4
TERRITORIO FEDERAL DELTA AMACURO	**5.524**	**1.460**	**207**	**53**	**300**	**63**	**458**
Dpto. Antonio Díaz	948	20	1	1	8	—	18
Dpto. Pedernales	728	223	39	18	69	22	109
Dpto. Tucupita	3.848	1.217	167	34	223	41	331
DEPENDENCIAS FEDERALES	**104**	**64**	—	—	**6**	—	**25**

Cuadro 58. — Viviendas familiares por entidades federales, que declararon poseer determinado equipo doméstico, clasificadas por calificación

ENTIDADES FEDERALES Y CALIFICACION	TOTAL DE VIVIENDAS	Batea	Fregadero	Lavadora mecánica	Refrige-radora	Thermo o calentador	Radio-receptor
VENEZUELA	**875.704**	**542.502**	**158.335**	**46.262**	**103.053**	**36.503**	**213.364**
Casa o quinta	428.333	282.727	117.898	40.161	89.794	28.814	178.761
Apartamento en edificio o casa	28.048	17.162	12.973	5.032	10.355	6.293	16.297
Rancho	408.803	242.282	27.371	1.016	2.785	1.362	18.055
Calificación no declarada	10.520	331	93	53	119	34	251
DISTRITO FEDERAL	**122.302**	**92.864**	**48.339**	**24.660**	**41.944**	**21.489**	**76.668**
Casa o quinta	75.628	61.952	36.502	19.984	32.588	15.865	54.767
Apartamento en edificio o casa	18.436	12.686	10.484	4.280	8.576	5.487	13.007
Rancho	25.885	18.091	1.308	366	722	110	8.745
Calificación no declarada	2.353	135	45	30	58	27	149
ESTADO ANZOATEGUI	**44.365**	**26.483**	**4.421**	**1.509**	**4.165**	**1.015**	**8.341**
Casa o quinta	20.399	12.621	4.000	1.412	3.810	853	7.495
Apartamento en edificio o casa	625	312	127	47	142	37	227
Rancho	22.972	13.541	291	50	211	124	615
Calificación no declarada	369	9	3	—	2	1	4
ESTADO APURE	**14.665**	**11.287**	**308**	**53**	**395**	**63**	**915**
Casa o quinta	3.235	2.760	187	38	297	31	673
Apartamento en edificio o casa	70	45	12	1	5	2	17
Rancho	11.135	8.475	109	13	93	30	225
Calificación no declarada	225	7	—	1	—	—	—
ESTADO ARAGUA	**35.171**	**26.272**	**5.780**	**1.162**	**3.781**	**563**	**11.113**
Casa o quinta	20.644	16.729	5.246	1.108	3.638	523	10.052
Apartamento en edificio o casa	764	476	119	21	80	14	264
Rancho	13.222	9.051	412	33	61	25	792
Calificación no declarada	541	16	3	—	2	1	5
ESTADO BARINAS	**14.748**	**7.319**	**2.249**	**47**	**443**	**26**	**902**
Casa o quinta	2.780	1.636	350	29	318	15	567
Apartamento en edificio o casa	52	20	6	—	12	—	10
Rancho	11.804	5.660	1.891	18	113	11	325
Calificación no declarada	112	3	2	—	—	—	—
ESTADO BOLIVAR	**22.195**	**5.681**	**2.484**	**290**	**1.366**	**170**	**3.500**
Casa o quinta	7.137	2.562	1.591	262	1.186	112	2.764
Apartamento en edificio o casa	209	46	20	6	23	1	41
Rancho	14.618	3.072	873	22	157	57	695
Calificación no declarada	231	1	—	—	—	—	—
ESTADO CARABOBO	**45.519**	**36.009**	**9.384**	**1.316**	**4.914**	**903**	**12.780**
Casa o quinta	27.476	22.964	8.678	1.272	4.804	835	12.049
Apartamento en edificio o casa	1.326	656	277	7	63	32	235
Rancho	16.224	12.370	426	36	45	36	492
Calificación no declarada	493	19	3	1	2	—	4
ESTADO COJEDES	**10.042**	**8.345**	**570**	**72**	**417**	**53**	**824**
Casa o quinta	1.809	1.421	249	58	334	29	646
Apartamento en edificio o casa	53	33	5	1	5	1	12
Rancho	8.094	6.883	316	13	77	23	164
Calificación no declarada	86	8	—	—	1	—	2

(continúa)

Cuadro 58 (continuación) — **Viviendas familiares por entidades federales, que declararon poseer determinado equipo doméstico, clasificadas por calificación**

ENTIDADES FEDERALES Y CALIFICACION	TOTAL DE VIVIENDAS	Batea	Fregadero	Lavadora mecánica	Refrige-radora	Thermo o calentador	Radio-receptor
ESTADO FALCON	**44.774**	**36.994**	**1.097**	**680**	**2.626**	**1.016**	**6.451**
Casa o quinta	19.979	16.142	1.025	627	2.450	797	5.792
Apartamento en edificio o casa	216	129	19	11	32	16	74
Rancho	23.929	20.712	52	26	112	202	538
Calificación no declarada	650	11	1	16	32	1	47
ESTADO GUARICO	**29.493**	**23.314**	**1.474**	**318**	**1.403**	**277**	**3.011**
Casa o quinta	11.891	9.365	1.173	266	1.310	244	2.829
Apartamento en edificio o casa	107	62	10	1	16	2	36
Rancho	17.232	13.881	291	51	77	31	146
Calificación no declarada	263	6	—	—	—	—	—
ESTADO LARA	**61.361**	**41.104**	**4.151**	**1.217**	**5.946**	**1.591**	**9.613**
Casa o quinta	24.663	14.738	3.825	1.170	5.758	1.483	9.090
Apartamento en edificio o casa	540	325	124	30	136	28	214
Rancho	35.378	26.033	201	17	51	79	306
Calificación no declarada	780	8	1	—	1	1	3
ESTADO MERIDA	**34.829**	**5.039**	**15.104**	**260**	**838**	**697**	**3.191**
Casa o quinta	22.035	3.596	10.359	236	802	681	3.082
Apartamento en edificio o casa	281	44	140	2	20	12	59
Rancho	12.325	1.397	4.603	22	16	4	50
Calificación no declarada	188	2	2	—	—	—	—
ESTADO MIRANDA	**52.015**	**42.819**	**8.560**	**4.014**	**6.684**	**4.127**	**13.183**
Casa o quinta	24.161	19.693	7.496	3.490	5.857	3.522	11.403
Apartamento en edificio o casa	1.319	808	729	443	704	576	899
Rancho	26.246	22.282	327	76	111	27	867
Calificación no declarada	289	36	8	5	12	2	14
ESTADO MONAGAS	**31.148**	**12.534**	**3.461**	**653**	**2.486**	**665**	**4.539**
Casa o quinta	12.448	6.352	3.212	617	2.319	615	4.166
Apartamento en edificio o casa	592	289	96	21	61	18	151
Rancho	17.600	5.886	151	15	103	32	218
Calificación no declarada	508	7	2	—	3	—	4
ESTADO NUEVA ESPARTA	**13.625**	**11.391**	**227**	**105**	**651**	**215**	**1.939**
Casa o quinta	11.482	9.732	218	103	630	193	1.881
Apartamento en edificio o casa	56	39	3	—	12	1	17
Rancho	2.056	1.614	6	2	9	21	41
Calificación no declarada	31	6	—	—	—	—	—
ESTADO PORTUGUESA	**21.185**	**12.229**	**1.073**	**101**	**769**	**229**	**1.386**
Casa o quinta	4.996	3.170	435	69	647	135	1.169
Apartamento en edificio o casa	59	29	10	4	13	1	8
Rancho	15.997	9.024	627	28	108	93	208
Calificación no declarada	133	6	1	—	1	—	1
ESTADO SUCRE	**55.553**	**35.293**	**1.721**	**433**	**2.148**	**448**	**4.336**
Casa o quinta	16.099	11.339	1.219	375	1.948	367	3.993
Apartamento en edificio o casa	275	208	23	9	26	12	66
Rancho	38.572	23.719	478	49	174	69	277
Calificación no declarada	607	27	1	—	—	—	—

(concluye)

Cuadro 58 (conclusión) — **Viviendas familiares por entidades federales, que declararon poseer determinado equipo doméstico, clasificadas por calificación**

ENTIDADES FEDERALES Y CALIFICACION	TOTAL DE VIVIENDAS	Batea	Fregadero	Lavadora mecánica	Refrige-radora	Thermo o calentador	Radio-receptor
ESTADO TACHIRA	**49.025**	**7.257**	**20.155**	**287**	**1.481**	**623**	**6.334**
Casa o quinta	31.440	5.449	15.460	266	1.425	601	5.958
Apartamento en edificio o casa	1.234	253	479	12	37	13	255
Rancho	15.694	1.548	4.200	9	17	9	110
Calificación no declarada	657	7	16	—	2	—	11
ESTADO TRUJILLO	**49.305**	**13.075**	**15.607**	**420**	**1.462**	**334**	**4.265**
Casa o quinta	16.472	5.490	5.306	408	1.366	270	3.829
Apartamento en edificio o casa	229	65	44	6	32	3	62
Rancho	32.264	7.517	10.254	6	63	61	373
Calificación no declarada	340	3	3	—	1	—	1
ESTADO YARACUY	**24.961**	**17.102**	**717**	**141**	**668**	**305**	**2.089**
Casa o quinta	9.480	6.577	687	118	634	176	1.950
Apartamento en edificio o casa	208	102	15	2	8	4	36
Rancho	15.030	10.419	15	21	26	124	103
Calificación no declarada	243	4	—	—	—	1	—
ESTADO ZULIA	**92.435**	**68.415**	**11.194**	**8.467**	**18.115**	**1.626**	**37.411**
Casa o quinta	62.131	47.700	10.430	8.198	17.379	1.412	34.135
Apartamento en edificio o casa	1.294	500	227	127	336	28	582
Rancho	27.739	20.205	535	142	398	186	2.688
Calificación no declarada	1.271	10	2	—	2	—	6
TERRITORIO FEDERAL AMAZONAS	**1.360**	**152**	**52**	**4**	**45**	**5**	**90**
Casa o quinta	404	128	48	3	38	5	79
Apartamento en edificio o casa	3	—	—	—	—	—	1
Rancho	944	24	4	1	7	—	10
Calificación no declarada	9	—	—	—	—	—	—
TERRITORIO FEDERAL DELTA AMACURO	**5.524**	**1.460**	**207**	**53**	**300**	**63**	**458**
Casa o quinta	1.519	591	202	52	253	50	378
Apartamento en edificio o casa	100	35	4	1	16	5	24
Rancho	3.765	834	1	—	31	8	56
Calificación no declarada	140	—	—	—	—	—	—
DEPENDENCIAS FEDERALES	**104**	**64**	—	—	**6**	—	**25**
Casa o quinta	25	20	—	—	3	—	14
Apartamento en edificio o casa	—	—	—	—	—	—	—
Rancho	78	44	—	—	3	—	11
Calificación no declarada	1	—	—	—	—	—	—

Cuadro 59. — Viviendas familiares por entidades federales, clasificadas según el sistema de eliminación de las excretas, con indicación del número de personas que las ocupaban

ENTIDADES FEDERALES	TOTALES	W. C.					Letrina (excusado de hoyo)	Sobre el suelo	Sin ningún sistema o no declarado
		Total	a cloaca	a pozo séptico	a sumidero	a mar, río o lago			
VENEZUELA									
Viviendas	**875.704**	**191.176**	**144.405**	**29.884**	**10.944**	**5.943**	**169.118**	**409.801**	**105.609**
Personas	**4.674.332**	**1.041.993**	**779.983**	**167.973**	**60.443**	**33.594**	**881.885**	**2.207.858**	**542.596**
Distrito Federal									
Viviendas	122.302	73.383	67.365	3.994	1.344	680	25.183	8.936	14.800
Personas	628.632	392.615	361.282	20.947	6.913	3.473	128.834	42.110	65.073
Estados:									
Anzoátegui									
Viviendas	44.365	5.414	2.978	1.770	413	253	15.647	17.112	6.192
Personas	227.252	26.384	14.076	8.999	2.072	1.237	79.402	90.245	31.221
Apure									
Viviendas	14.665	416	45	212	115	44	2.368	6.528	5.353
Personas	83.706	2.491	298	1.274	723	196	13.248	37.764	30.203
Aragua									
Viviendas	35.171	8.723	6.512	1.684	449	78	11.914	9.481	5.053
Personas	175.432	47.105	35.532	8.915	2.265	393	58.620	46.512	23.195
Barinas									
Viviendas	14.748	516	387	78	39	12	2.507	10.848	877
Personas	75.823	2.768	2.037	420	229	82	13.166	55.506	4.383
Bolívar									
Viviendas	22.195	1.770	875	655	174	66	7.900	9.755	2.770
Personas	115.807	9.192	4.245	3.670	964	313	39.570	53.208	13.837
Carabobo									
Viviendas	45.519	11.619	9.913	1.072	441	193	15.802	13.608	4.490
Personas	227.821	58.631	50.004	5.413	2.276	938	80.009	68.742	20.439
Cojedes									
Viviendas	10.042	367	247	65	40	15	3.022	6.038	615
Personas	50.636	1.955	1.369	325	189	72	14.784	30.933	2.964
Falcón									
Viviendas	44.774	2.179	1.021	722	233	203	6.536	29.570	6.489
Personas	244.505	11.180	4.589	4.103	1.307	1.181	36.909	162.160	34.256
Guárico									
Viviendas	29.493	1.346	939	291	84	32	7.272	17.469	3.406
Personas	151.927	7.731	5.443	1.633	463	192	37.262	89.282	17.652
Lara									
Viviendas	61.361	6.532	4.615	1.126	733	58	11.090	35.953	7.786
Personas	341.969	40.453	29.139	6.765	4.214	335	60.334	198.690	42.492
Mérida									
Viviendas	34.829	4.410	3.699	295	252	164	1.551	25.162	3.706
Personas	198.881	27.115	22.834	1.772	1.522	987	8.989	142.072	20.705

(concluye)

Cuadro 59 (conclusión). — **Viviendas familiares por entidades federales, clasificadas según el sistema de eliminación de las excretas, con indicación del número de personas que las ocupaban**

ENTIDADES FEDERALES	TOTALES	W. C.					Letrina (excusado de hoyo)	Sobre el suelo	Sin ningún sistema o no declarado
		Total	a cloaca	a pozo séptico	a sumidero	a mar, río o lago			
Miranda									
Viviendas	52.015	11.542	7.761	3.174	398	209	12.952	22.729	4.792
Personas	260.679	62.228	41.875	17.205	2.098	1.050	64.231	111.703	22.517
Monagas									
Viviendas	31.148	5.371	4.417	725	126	103	8.661	14.602	2.514
Personas	167.089	28.775	23.619	3.949	655	552	46.133	80.018	12.163
Nueva Esparta									
Viviendas	13.625	375	238	80	17	40	1.862	10.194	1.194
Personas	73.350	2.081	1.362	419	84	216	10.398	54.330	6.541
Portuguesa									
Viviendas	21.185	643	214	256	140	33	4.505	13.683	2.354
Personas	108.832	3.367	1.140	1.374	708	145	22.621	71.228	11.616
Sucre									
Viviendas	55.553	3.068	1.473	719	527	349	7.555	37.727	7.203
Personas	320.704	19.034	8.980	4.647	3.128	2.279	44.898	216.309	40.463
Táchira									
Viviendas	49.025	11.081	10.261	475	194	151	2.042	29.827	6.075
Personas	278.999	64.285	59.470	2.834	1.075	906	12.225	168.706	33.783
Trujillo									
Viviendas	49.305	6.215	3.420	743	1.902	150	4.388	30.961	7.741
Personas	261.211	34.711	19.992	4.090	9.864	765	23.333	163.404	39.763
Yaracuy									
Viviendas	24.961	1.392	726	257	321	88	6.174	13.198	4.197
Personas	124.407	7.518	4.055	1.133	1.829	501	30.097	65.663	21.129
Zulia									
Viviendas	92.435	34.271	17.176	11.300	2.959	2.836	8.678	42.387	7.099
Personas	515.650	189.258	88.025	67.073	17.609	16.551	47.718	235.313	43.361
Territorios Federales:									
Amazonas									
Viviendas	1.360	141	—	84	17	40	363	602	254
Personas	9.397	692	—	377	100	215	2.813	4.352	1.540
Delta Amacuro									
Viviendas	5.524	401	123	107	26	145	1.143	3.341	639
Personas	31.041	2.423	617	636	156	1.014	6.278	19.116	3.224
Dependencias Federales									
Viviendas	104	1	—	—	—	1	3	90	10
Personas	582	1	—	—	—	1	13	492	76

Cuadro 60. — Viviendas familiares en las capitales de entidad federal, clasificadas según el sistema de eliminación de las excretas

CAPITALES DE ENTIDAD FEDERAL	TOTAL DE VIVIENDAS	W . C .					Letrina (excusado de hoyo)	Sobre el suelo	Sin ningún sistema o no declarado
		Total	a cloaca	a pozo séptico	a sumidero	a mar, río o lago			
Caracas (1)	84.405	55.196	51.956	2.045	903	292	16.169	4.242	8.798
Barcelona	4.510	713	200	416	83	14	2.503	939	355
San Fernando	2.141	302	41	175	71	15	1.044	552	243
Maracay	11.270	5.100	3.695	1.117	264	24	4.405	765	1.000
Barinas	1.617	432	385	39	8	—	859	290	36
Ciudad Bolívar	5.272	1.358	648	541	135	34	2.623	781	510
Valencia	15.244	6.176	5.435	497	208	36	6.689	1.155	1.224
San Carlos	1.355	288	231	39	14	4	840	125	102
Coro	4.565	641	168	370	92	11	1.922	1.582	420
San Juan de los Morros	1.992	570	485	69	13	3	1.050	211	161
Barquisimeto	17.373	6.071	4.543	906	602	20	6.099	3.473	1.730
Mérida	3.351	2.486	2.377	63	22	24	47	566	252
Los Teques	2.844	1.473	1.173	252	29	19	1.104	197	70
Maturín	4.136	1.658	1.449	181	26	2	1.792	459	227
La Asunción	771	53	26	18	1	8	513	173	32
Guanare	1.222	156	144	7	4	1	642	340	84
Cumaná	7.016	1.101	195	496	342	68	2.216	2.703	996
San Cristóbal	8.483	6.226	6.015	94	62	55	97	1.480	680
Trujillo	1.917	737	506	115	84	32	784	226	170
San Felipe	3.052	859	629	83	143	4	1.309	499	385
Maracaibo	37.974	17.330	5.391	9.300	2.293	346	4.221	12.717	3.706
Puerto Ayacucho ...	460	87	1	83	3	—	166	132	75
Tucupita	1.314	217	84	103	26	4	662	319	116

(1) Ciudad de Caracas, integrada por las parroquias del Departamento Libertador (D. F.) tradicionalmente denominadas "urbanas". Para la integración de su Area Metropolitana como Capital de la República, véase el cuadro 52 en la parte A del Resumen General de la República, correspondiente a población.

Cuadro 61. — **Viviendas familiares por entidades federales y distritos, clasificadas según el sistema de eliminación de las excretas**

ENTIDADES FEDERALES Y DISTRITOS	TOTAL DE VIVIENDAS	W. C.					Letrina (excusado de hoyo)	Sobre el suelo	Sin ningún sistema o no declarado
		Total	a cloaca	a pozo séptico	a sumidero	a mar, río o lago			
DISTRITO FEDERAL	**122.302**	**73.383**	**67.365**	**3.994**	**1.344**	**680**	**25.183**	**8.936**	**14.800**
Dpto. Libertador	107.369	67.945	63.659	2.877	1.051	358	22.604	5.643	11.177
Dpto. Vargas	14.933	5.438	3.706	1.117	293	322	2.579	3.293	3.623
ESTADO ANZOATEGUI	**44.365**	**5.414**	**2.978**	**1.770**	**413**	**253**	**15.647**	**17.112**	**6.192**
Aragua	4.218	221	141	64	7	9	1.110	2.326	561
Bolívar	8.310	809	215	450	94	50	2.663	3.863	975
Bruzual	2.339	7	4	2	—	1	275	1.482	575
Cagigal	930	4	1	1	—	2	76	584	266
Freites	6.129	1.780	1.585	169	13	13	1.663	2.061	625
Independencia	1.989	42	3	22	13	4	317	1.175	455
Libertad	860	13	—	1	1	11	116	624	107
Miranda	2.370	40	5	30	4	1	514	1.192	624
Monagas	1.613	4	3	1	—	—	208	992	409
Peñalver	2.054	33	4	4	5	20	316	1.049	656
Simón Rodríguez	6.490	892	207	470	179	36	4.834	441	323
Sotillo	7.063	1.569	810	556	97	106	3.555	1.323	616
ESTADO APURE	**14.665**	**416**	**45**	**212**	**115**	**44**	**2.368**	**6.528**	**5.353**
Achaguas	2.873	20	2	12	3	3	199	1.250	1.404
Muñoz	1.989	18	1	7	2	8	149	714	1.108
Páez	2.635	33	—	9	15	9	738	1.448	416
San Fernando	7.168	345	42	184	95	24	1.282	3.116	2.425
ESTADO ARAGUA	**35.171**	**8.723**	**6.512**	**1.684**	**449**	**78**	**11.914**	**9.481**	**5.053**
Girardot	13.644	5.393	3.828	1.239	276	50	5.048	1.541	1.662
Mariño	3.422	376	154	123	97	2	1.237	1.270	539
Ricaurte	7.658	1.500	1.331	132	26	11	3.014	2.335	809
San Casimiro	1.659	74	10	45	14	5	558	677	350
San Sebastián	1.190	22	2	15	3	2	173	394	601
Sucre	2.472	273	173	79	20	1	1.286	699	214
Urdaneta	1.270	8	3	4	—	1	73	996	193
Zamora	3.856	1.077	1.011	47	13	6	525	1.569	685
ESTADO BARINAS	**14.748**	**516**	**387**	**78**	**39**	**12**	**2.507**	**10.848**	**877**
Arismendi	2.365	1	—	—	1	—	94	2.037	233
Barinas	2.602	453	387	44	21	1	997	1.026	126
Bolívar	2.994	27	—	15	5	7	558	2.337	72
Obispos	1.880	14	—	9	4	1	311	1.512	43
Pedraza	2.272	7	—	3	3	1	207	1.815	243
Rojas	1.407	9	—	4	4	1	219	1.048	131
Sosa	1.228	5	—	3	1	1	121	1.073	29
ESTADO BOLIVAR	**22.195**	**1.770**	**875**	**655**	**174**	**66**	**7.900**	**9.755**	**2.770**
Cedeño	2.409	27	—	12	4	11	290	1.894	198
Heres	7.492	1.366	648	545	138	35	2.798	2.626	702
Piar	6.094	277	210	48	12	7	2.071	2.720	1.026
Roscio	5.317	97	17	49	19	12	2.487	2.034	699
Sucre	883	3	—	1	1	1	254	481	145

(continúa)

Cuadro 61 (continuación). — **Viviendas familiares por entidades federales y distritos, clasificadas según el sistema de eliminación de las excretas**

ENTIDADES FEDERALES Y DISTRITOS	TOTAL DE VIVIENDAS	W. C.					Letrina (excusado de hoyo)	Sobre el suelo	Sin ningún sistema o no declarado
		Total	a cloaca	a pozo séptico	a sumidero	a mar, río o lago			
ESTADO CARABOBO	**45.519**	**11.619**	**9.913**	**1.072**	**441**	**193**	**15.802**	**13.608**	**4.490**
Bejuma	2.561	147	105	20	20	2	797	1.204	413
Carlos Arvelo	5.987	607	528	52	11	16	1.744	2.953	683
Guacara	4.203	75	12	35	15	13	2.710	863	555
Montalbán	2.691	24	—	19	5	—	728	1.816	123
Puerto Cabello	8.996	4.473	3.786	412	159	116	1.539	2.133	851
Valencia	21.081	6.293	5.482	534	231	46	8.284	4.639	1.865
ESTADO COJEDES	**10.042**	**367**	**247**	**65**	**40**	**15**	**3.022**	**6.038**	**615**
Anzoátegui	365	6	—	6	—	—	32	321	6
Falcón	2.548	22	10	4	7	1	1.091	1.284	151
Girardot	650	5	—	2	—	3	76	534	35
Pao	1.161	9	—	5	2	2	37	951	164
Ricaurte	348	—	—	—	—	—	10	328	10
San Carlos	3.517	312	237	41	27	7	1.243	1.755	207
Tinaco	1.453	13	—	7	4	2	533	865	42
ESTADO FALCON	**44.774**	**2.179**	**1.021**	**722**	**233**	**203**	**6.536**	**29.570**	**6.489**
Acosta	3.143	25	4	8	7	6	87	2.140	891
Bolívar	1.878	2	—	2	—	—	67	1.733	76
Buchivacoa	2.861	35	14	16	4	1	219	2.063	544
Colina	1.721	14	5	5	2	2	128	1.522	57
Democracia	2.729	6	—	3	—	3	59	1.748	916
Falcón	10.665	980	646	192	49	93	2.708	5.472	1.505
Federación	5.136	13	—	9	3	1	230	4.359	534
Mauroa	1.613	179	75	67	35	2	196	785	453
Miranda	6.314	646	168	371	92	15	1.930	2.840	898
Petit	2.043	4	—	4	—	—	19	1.949	71
Silva	2.344	146	16	27	29	74	384	1.529	285
Zamora	4.327	129	93	18	12	6	509	3.430	259
ESTADO GUARICO	**29.493**	**1.346**	**939**	**291**	**84**	**32**	**7.272**	**17.469**	**3.406**
Infante	6.200	280	137	115	23	5	2.334	2.394	1.192
Mellado	1.008	9	—	9	—	—	415	511	73
Miranda	5.237	147	60	48	34	5	890	3.736	464
Monagas	4.519	57	34	10	6	7	759	3.437	266
Ribas	2.640	164	163	—	—	1	552	1.779	145
Roscio	3.831	576	486	72	14	4	1.198	1.497	560
Zaraza	6.058	113	59	37	7	10	1.124	4.115	706
ESTADO LARA	**61.361**	**6.532**	**4.615**	**1.126**	**733**	**58**	**11.090**	**35.953**	**7.786**
Crespo	4.027	25	11	6	4	4	254	3.412	336
Iribarren	23.399	6.092	4.543	911	606	32	8.145	6.393	2.769
Jiménez	5.837	63	31	12	17	3	188	4.031	1.555
Morán	9.078	109	11	67	24	7	1.508	6.550	911
Palavecino	2.626	45	—	18	20	7	456	1.823	302
Torres	11.171	192	19	108	60	5	425	9.131	1.423
Urdaneta	5.223	6	—	4	2	—	114	4.613	490

(continúa)

Cuadro 61 (continuación). — **Viviendas familiares por entidades federales y distritos, clasificadas según el sistema de eliminación de las excretas**

ENTIDADES FEDERALES Y DISTRITOS	TOTAL DE VIVIENDAS	W. C.					Letrina (excusado de hoyo)	Sobre el suelo	Sin ningún sistema o no declarado
		Total	a cloaca	a pozo séptico	a sumidero	a mar, río o lago			
ESTADO MERIDA	**34.829**	**4.410**	**3.699**	**295**	**252**	**164**	**1.551**	**25.162**	**3.706**
Campo Elías	5.263	293	67	36	106	84	94	4.164	712
Justo Briceño	2.275	69	45	13	5	6	37	1.997	172
Libertador	10.033	2.681	2.532	86	35	28	90	5.906	1.356
Miranda	2.130	114	56	22	19	17	28	1.778	210
Rangel	2.096	78	27	25	17	9	50	1.894	74
Rivas Dávila	2.684	77	36	27	11	3	1.154	1.180	273
Sucre	3.748	46	12	26	6	2	42	3.505	155
Tovar	6.600	1.052	924	60	53	15	56	4.738	754
ESTADO MIRANDA	**52.015**	**11.542**	**7.761**	**3.174**	**398**	**209**	**12.952**	**22.729**	**4.792**
Acevedo	5.793	96	35	39	11	11	1.218	4.246	233
Brión	2.831	71	12	39	5	15	427	2.216	117
Guaicaipuro	7.709	1.796	1.301	396	58	41	1.950	3.535	428
Lander	4.985	364	274	36	44	10	1.169	3.031	421
Páez	3.913	66	14	30	13	9	837	2.706	304
Paz Castillo	4.670	282	222	44	9	7	1.710	2.173	505
Plaza	1.400	241	201	27	10	3	795	116	248
Sucre	14.315	7.959	5.153	2.475	225	106	2.710	2.087	1.559
Urdaneta	3.715	295	208	66	15	6	1.337	1.866	217
Zamora	2.684	372	341	22	8	1	799	753	760
ESTADO MONAGAS	**31.148**	**5.371**	**4.417**	**725**	**126**	**103**	**8.661**	**14.602**	**2.514**
Acosta	2.766	82	8	28	2	44	440	2.016	228
Bolívar	6.670	1.972	1.719	179	36	38	1.934	2.422	342
Caripe	2.650	77	6	52	15	4	687	1.736	150
Cedeño	2.819	33	12	13	4	4	401	2.158	227
Maturín	11.636	3.043	2.552	417	67	7	3.875	3.409	1.309
Piar	1.393	19	—	16	2	1	280	1.058	36
Sotillo	3.214	145	120	20	—	5	1.044	1.803	222
ESTADO NUEVA ESPARTA	**13.625**	**375**	**238**	**80**	**17**	**40**	**1.862**	**10.194**	**1.194**
Arismendi	2.011	60	28	20	3	9	642	1.220	89
Díaz	3.503	26	—	10	2	14	172	2.689	616
Gómez	2.211	10	—	7	2	1	139	2.018	44
Maneiro	1.486	15	—	8	2	5	133	1.172	166
Marcano	1.428	16	—	13	3	—	164	1.196	52
Mariño	2.986	248	210	22	5	11	612	1.899	227
ESTADO PORTUGUESA	**21.185**	**643**	**214**	**256**	**140**	**33**	**4.505**	**13.683**	**2.354**
Araure	3.581	90	7	58	14	11	1.254	1.621	616
Esteller	1.834	5	—	2	1	2	50	1.696	83
Guanare	3.132	197	179	9	6	3	660	1.989	286
Guanarito	797	3	—	2	—	1	26	754	14
Ospino	1.375	4	—	1	1	2	58	1.158	155
Páez	3.735	293	16	166	104	7	2.314	744	384
Sucre	4.714	30	3	14	12	1	106	4.154	424
Turén	2.017	21	9	4	2	6	37	1.567	392

(continúa)

Cuadro 61 (continuación). — **Viviendas familiares por entidades federales y distritos, clasificadas según el sistema de eliminación de las excretas**

ENTIDADES FEDERALES Y DISTRITOS	TOTAL DE VIVIENDAS	W. C.					Letrina (excusado de hoyo)	Sobre el suelo	Sin ningún sistema o no declarado
		Total	a cloaca	a pozo séptico	a sumidero	a mar, río o lago			
ESTADO SUCRE	**55.553**	**3.068**	**1.473**	**719**	**527**	**349**	**7.555**	**37.727**	**7.203**
Arismendi	8.483	212	3	21	17	171	610	6.292	1.369
Benítez	4.861	33	7	4	5	17	235	3.911	682
Bermúdez	9.234	1.255	1.105	81	55	14	1.437	6.129	413
Mariño	2.727	65	52	7	6	—	219	2.085	358
Mejía	2.604	37	7	11	3	16	498	1.905	164
Montes	5.653	148	7	67	69	5	381	4.696	428
Ribero	6.465	65	5	10	6	44	1.206	3.684	1.510
Sucre	12.379	1.128	196	508	346	78	2.337	7.226	1.688
Valdez	3.147	125	91	10	20	4	632	1.799	591
ESTADO TACHIRA	**49.025**	**11.081**	**10.261**	**475**	**194**	**151**	**2.042**	**29.827**	**6.075**
Ayacucho	4.245	596	546	18	30	2	32	3.116	501
Bolívar	3.475	560	486	68	3	3	262	2.107	546
Capacho	2.707	199	190	6	3	—	96	1.982	430
Cárdenas	5.417	900	832	41	22	5	61	4.086	370
Jáuregui	8.473	1.026	976	22	12	16	44	6.016	1.387
Junín	4.565	1.150	914	181	36	19	1.330	1.688	397
Lobatera	1.568	20	13	1	3	3	10	1.431	107
San Cristóbal	12.913	6.368	6.109	121	72	66	157	5.118	1.270
Uribante	5.662	262	195	17	13	37	50	4.283	1.067
ESTADO TRUJILLO	**49.305**	**6.215**	**3.420**	**743**	**1.902**	**150**	**4.388**	**30.961**	**7.741**
Betijoque	4.068	196	40	66	67	23	93	2.940	839
Boconó	11.338	808	682	46	57	23	344	7.146	3.040
Carache	8.377	87	22	36	20	9	507	7.290	493
Escuque	3.681	299	257	8	28	6	58	3.107	217
Trujillo	9.998	903	605	135	113	50	2.066	5.401	1.628
Urdaneta	3.962	117	86	12	16	3	34	3.272	539
Valera	7.881	3.805	1.728	440	1.601	36	1.286	1.805	985
ESTADO YARACUY	**24.961**	**1.392**	**726**	**257**	**321**	**88**	**6.174**	**13.198**	**4.197**
Bolívar	2.480	66	—	16	41	9	241	1.611	562
Bruzual	2.851	99	13	71	15	—	220	2.327	205
Nirgua	5.996	162	49	26	30	57	416	3.381	2.037
San Felipe	6.069	934	629	112	180	13	3.116	1.351	668
Sucre	2.607	62	6	17	33	6	1.246	833	466
Urachiche	1.731	23	—	7	14	2	96	1.571	41
Yaritagua	3.227	46	29	8	8	1	839	2.124	218
ESTADO ZULIA	**92.435**	**34.271**	**17.176**	**11.300**	**2.959**	**2.836**	**8.678**	**42.387**	**7.099**
Baralt	4.072	1.712	1.248	12	31	421	92	2.112	156
Bolívar	19.755	10.528	8.535	1.237	336	420	3.326	5.621	280
Colón	6.520	977	523	98	66	290	240	5.129	174
Mara	4.310	905	499	43	64	299	102	3.176	127
Maracaibo	43.450	18.506	6.216	9.493	2.312	485	4.352	16.333	4.259
Miranda	2.670	272	22	85	57	108	197	2.069	132
Páez	3.253	587	—	8	—	579	22	2.163	481
Perijá	3.645	235	52	119	48	16	178	2.589	643
Sucre	2.722	293	71	128	39	55	112	1.864	453
Urdaneta	2.038	256	10	77	6	163	57	1.331	394

(concluye)

Cuadro 61 (conclusión). — **Viviendas familiares por entidades federales y distritos, clasificadas según el sistema de eliminación de las excretas**

ENTIDADES FEDERALES Y DISTRITOS	TOTAL DE VIVIENDAS	W. C.					Letrina (excusado de hoyo)	Sobre el suelo	Sin ningún sistema o no declarado
		Total	a cloaca	a pozo séptico	a sumidero	a mar, río o lago			
TERRITORIO FEDERAL AMAZONAS	**1.360**	**141**	**—**	**84**	**17**	**40**	**363**	**602**	**254**
Dpto. Atabapo	224	52	—	—	14	38	149	14	9
Dpto. Atures	751	87	—	84	3	—	165	394	105
Dpto. Casiquiare	245	2	—	—	—	2	22	157	64
Dpto. Río Negro	140	—	—	—	—	—	27	37	76
TERRITORIO FEDERAL DELTA AMACURO	**5.524**	**401**	**123**	**107**	**26**	**145**	**1.143**	**3.341**	**639**
Dpto. Antonio Díaz	948	52	—	—	—	52	3	865	28
Dpto. Pedernales	728	75	39	1	—	35	241	286	126
Dpto. Tucupita	3.848	274	84	106	26	58	899	2.190	485
DEPENDENCIAS FEDERALES	**104**	**1**	**—**	**—**	**—**	**1**	**3**	**90**	**10**

Cuadro 62. — **Viviendas familiares por entidades federales, clasificadas por calificación, según el sistema de eliminación de las excretas**

ENTIDADES FEDERALES Y CALIFICACION	TOTAL DE VIVIENDAS	W. C.					Letrina (excusado de hoyo)	Sobre el suelo	Sin ningún sistema o no declarado
		Total	a cloaca	a pozo séptico	a sumidero	a mar, río o lago			
VENEZUELA	**875.704**	**191.176**	**144.405**	**29.884**	**10.944**	**5.943**	**169.118**	**409.801**	**105.609**
Casa o quinta	428.333	159.166	121.259	26.105	8.522	3.280	111.745	127.271	30.151
Apartamento en edificio o casa	28.048	21.659	20.414	778	317	150	3.083	1.684	1.622
Rancho	408.803	10.165	2.582	2.979	2.098	2.506	54.175	280.579	63.884
Calificación no declarada	10.520	186	150	22	7	7	115	267	9.952
DISTRITO FEDERAL	**122.302**	**73.383**	**67.365**	**3.994**	**1.344**	**680**	**25.183**	**8.936**	**14.800**
Casa o quinta	75.628	53.968	49.722	2.940	885	421	14.709	2.704	4.247
Apartamento en edificio o casa	18.436	16.450	16.060	212	118	60	964	158	864
Rancho	25.885	2.861	1.493	832	339	197	9.461	6.059	7.504
Calificación no declarada	2.353	104	90	10	2	2	49	15	2.185
ESTADO ANZOATEGUI	**44.365**	**5.414**	**2.978**	**1.770**	**413**	**253**	**15.647**	**17.112**	**6.192**
Casa o quinta	20.399	4.944	2.808	1.624	354	158	11.636	2.721	1.098
Apartamento en edificio o casa	625	229	131	74	22	2	320	45	31
Rancho	22.972	236	37	70	37	92	3.682	14.346	4.708
Calificación no declarada	369	5	2	2	—	1	9	—	355
ESTADO APURE	**14.665**	**416**	**45**	**212**	**115**	**44**	**2.368**	**6.528**	**5.353**
Casa o quinta	3.235	335	40	184	95	16	1.243	881	776
Apartamento en edificio o casa	70	15	3	8	4	—	35	10	10
Rancho	11.135	65	1	20	16	28	1.087	5.634	4.349
Calificación no declarada	225	1	1	—	—	—	3	3	218
ESTADO ARAGUA	**35.171**	**8.723**	**6.512**	**1.684**	**449**	**78**	**11.914**	**9.481**	**5.053**
Casa o quinta	20.644	7.968	6.082	1.459	371	56	8.213	2.912	1.551
Apartamento en edificio o casa	764	387	328	48	9	2	255	58	64
Rancho	13.222	364	98	177	69	20	3.440	6.507	2.911
Calificación no declarada	541	4	4	—	—	—	6	4	527
ESTADO BARINAS	**14.748**	**516**	**387**	**78**	**39**	**12**	**2.507**	**10.848**	**877**
Casa o quinta	2.780	401	317	60	21	3	955	1.304	120
Apartamento en edificio o casa	52	18	16	1	1	—	18	13	3
Rancho	11.804	96	54	17	16	9	1.533	9.529	646
Calificación no declarada	112	1	—	—	1	—	1	2	108
ESTADO BOLIVAR	**22.195**	**1.770**	**875**	**655**	**174**	**66**	**7.900**	**9.755**	**2.770**
Casa o quinta	7.137	1.598	831	589	141	37	4.087	1.074	378
Apartamento en edificio o casa	209	45	35	10	—	—	104	43	17
Rancho	14.618	127	9	56	33	29	3.709	8.634	2.148
Calificación no declarada	231	—	—	—	—	—	—	4	227
ESTADO CARABOBO	**45.519**	**11.619**	**9.913**	**1.072**	**441**	**193**	**15.802**	**13.608**	**4.490**
Casa o quinta	27.476	10.482	8.965	971	399	147	10.967	4.237	1.790
Apartamento en edificio o casa	1.326	888	835	25	13	15	277	64	97
Rancho	16.224	243	108	76	28	31	4.554	9.302	2.125
Calificación no declarada	493	6	5	—	1	—	4	5	478
ESTADO COJEDES	**10.042**	**367**	**247**	**65**	**40**	**15**	**3.022**	**6.038**	**615**
Casa o quinta	1.809	295	217	44	31	3	1.159	264	91
Apartamento en edificio o casa	53	13	11	1	1	—	30	4	6
Rancho	8.094	59	19	20	8	12	1.826	5.769	440
Calificación no declarada	86	—	—	—	—	—	7	1	78

(continúa)

Cuadro 62 (continuación). — **Viviendas familiares por entidades federales, clasificadas por calificación, según el sistema de eliminación de las excretas**

ENTIDADES FEDERALES Y CALIFICACION	TOTAL DE VIVIENDAS	W. C.					Letrina (excusado de hoyo)	Sobre el suelo	Sin ningún sistema o no declarado
		Total	a cloaca	a pozo séptico	a sumidero	a mar, río o lago			
ESTADO FALCON	**44.774**	**2.179**	**1.021**	**722**	**233**	**203**	**6.536**	**29.570**	**6.489**
Casa o quinta	19.979	2.013	979	660	207	167	5.751	10.389	1.826
Apartamento en edificio o casa	216	62	27	23	8	4	72	61	21
Rancho	23.929	101	12	39	18	32	709	19.111	4.008
Calificación no declarada	650	3	3	—	—	—	4	9	634
ESTADO GUARICO	**29.493**	**1.346**	**939**	**291**	**84**	**32**	**7.272**	**17.469**	**3.406**
Casa o quinta	11.891	1.259	899	264	76	20	6.140	3.677	815
Apartamento en edificio o casa	107	22	17	4	1	—	45	20	20
Rancho	17.232	65	23	23	7	12	1.085	13.770	2.312
Calificación no declarada	263	—	—	—	—	—	2	2	259
ESTADO LARA	**61.361**	**6.532**	**4.615**	**1.126**	**733**	**58**	**11.090**	**35.953**	**7.786**
Casa o quinta	24.663	5.938	4.331	977	593	37	7.568	9.298	1.859
Apartamento en edificio o casa	540	259	228	18	13	—	131	106	44
Rancho	35.378	327	51	129	126	21	3.389	26.546	5.116
Calificación no declarada	780	8	5	2	1	—	2	3	767
ESTADO MERIDA	**34.829**	**4.410**	**3.699**	**295**	**252**	**164**	**1.551**	**25.162**	**3.706**
Casa o quinta	22.035	4.229	3.556	279	240	154	814	14.733	2.259
Apartamento en edificio o casa	281	111	101	5	2	3	7	124	39
Rancho	12.325	65	38	10	10	7	730	10.300	1.230
Calificación no declarada	188	5	4	1	—	—	—	5	178
ESTADO MIRANDA	**52.015**	**11.542**	**7.761**	**3.174**	**398**	**209**	**12.952**	**22.729**	**4.792**
Casa o quinta	24.161	9.903	6.700	2.745	319	139	8.335	4.464	1.459
Apartamento en edificio o casa	1.319	1.017	890	100	11	16	141	63	98
Rancho	26.246	603	159	323	67	54	4.472	18.185	2.986
Calificación no declarada	289	19	12	6	1	—	4	17	249
ESTADO MONAGAS	**31.148**	**5.371**	**4.417**	**725**	**126**	**103**	**8.661**	**14.602**	**2.514**
Casa o quinta	12.448	4.718	4.144	456	81	37	5.201	2.088	441
Apartamento en edificio o casa	592	228	197	16	15	—	233	118	13
Rancho	17.600	424	76	252	30	66	3.221	12.383	1.572
Calificación no declarada	508	1	—	1	—	—	6	13	488
ESTADO NUEVA ESPARTA	**13.625**	**375**	**238**	**80**	**17**	**40**	**1.862**	**10.194**	**1.194**
Casa o quinta	11.482	354	231	73	15	35	1.748	8.456	924
Apartamento en edificio o casa	56	12	5	6	—	1	20	23	1
Rancho	2.056	9	2	1	2	4	94	1.714	239
Calificación no declarada	31	—	—	—	—	—	—	1	30
ESTADO PORTUGUESA	**21.185**	**643**	**214**	**256**	**140**	**33**	**4.505**	**13.683**	**2.354**
Casa o quinta	4.996	525	179	216	122	8	2.448	1.667	356
Apartamento en edificio o casa	59	18	4	3	11	—	16	19	6
Rancho	15.997	100	31	37	7	25	2.039	11.991	1.867
Calificación no declarada	133	—	—	—	—	—	2	6	125
ESTADO SUCRE	**55.553**	**3.068**	**1.473**	**719**	**527**	**349**	**7.555**	**37.727**	**7.203**
Casa o quinta	16.099	2.712	1.414	656	477	165	5.430	6.810	1.147
Apartamento en edificio o casa	275	69	36	13	13	7	93	96	17
Rancho	38.572	286	23	50	37	176	2.025	30.792	5.469
Calificación no declarada	607	1	—	—	—	1	7	29	570

(concluye)

Cuadro 62 (conclusión). — **Viviendas familiares por entidades federales, clasificadas por calificación, según el sistema de eliminación de las excretas**

ENTIDADES FEDERALES Y CALIFICACION	TOTAL DE VIVIENDAS	W. C.					Letrina (excusado de hoyo)	Sobre el suelo	Sin ningún sistema o no declarado
		Total	a cloaca	a pozo séptico	a sumidero	a mar, río o lago			
ESTADO TACHIRA	**49.025**	**11.081**	**10.261**	**475**	**194**	**151**	**2.042**	**29.827**	**6.075**
Casa o quinta	31.440	10.117	9.471	364	164	118	1.056	17.059	3.208
Apartamento en edificio o casa	1.234	719	680	19	13	7	82	325	108
Rancho	15.694	227	94	92	17	24	901	12.437	2.129
Calificación no declarada	657	18	16	—	—	2	3	6	630
ESTADO TRUJILLO	**49.305**	**6.215**	**3.420**	**743**	**1.902**	**150**	**4.388**	**30.961**	**7.741**
Casa o quinta	16.472	4.850	3.269	519	951	111	2.900	7.042	1.680
Apartamento en edificio o casa	229	97	67	11	18	1	18	73	41
Rancho	32.264	1.268	84	213	933	38	1.469	23.831	5.696
Calificación no declarada	340	—	—	—	—	—	1	15	324
ESTADO YARACUY	**24.961**	**1.392**	**726**	**257**	**321**	**88**	**6.174**	**13.198**	**4.197**
Casa o quinta	9.480	1.198	684	189	306	19	3.514	3.592	1.176
Apartamento en edificio o casa	208	53	12	34	5	2	85	51	19
Rancho	15.030	140	29	34	10	67	2.572	9.550	2.768
Calificación no declarada	243	1	1	—	—	—	3	5	234
ESTADO ZULIA	**92.435**	**34.271**	**17.176**	**11.300**	**2.959**	**2.836**	**8.678**	**42.387**	**7.099**
Casa o quinta	62.131	31.011	16.303	10.653	2.647	1.408	7.102	21.229	2.789
Apartamento en edificio o casa	1.294	932	727	144	39	22	81	191	90
Rancho	27.739	2.319	139	503	272	1.405	1.493	20.847	3.080
Calificación no declarada	1.271	9	7	—	1	1	2	120	1.140
TERRITORIO FEDERAL AMAZONAS	**1.360**	**141**	**—**	**84**	**17**	**40**	**363**	**602**	**254**
Casa o quinta	404	86	—	83	3	—	164	89	65
Apartamento en edificio o casa	3	—	—	—	—	—	2	1	—
Rancho	944	55	—	1	14	40	197	511	181
Calificación no declarada	9	—	—	—	—	—	—	1	8
TERRITORIO FEDERAL DELTA AMACURO	**5.524**	**401**	**123**	**107**	**26**	**145**	**1.143**	**3.341**	**639**
Casa o quinta	1.519	261	117	100	24	20	603	559	96
Apartamento en edificio o casa	100	15	4	3	—	8	54	18	13
Rancho	3.765	125	2	4	2	117	486	2.763	391
Calificación no declarada	140	—	—	—	—	—	—	1	139
DEPENDENCIAS FEDERALES	**104**	**1**	**—**	**—**	**—**	**1**	**3**	**90**	**10**
Casa o quinta	25	1	—	—	—	1	2	22	—
Apartamento en edificio o casa	—	—	—	—	—	—	—	—	—
Rancho	78	—	—	—	—	—	1	68	9
Calificación no declarada	1	—	—	—	—	—	—	—	1

Cuadro 63. — Viviendas familiares en los centros urbanos y rurales, por entidades federales, clasificadas según el sistema de eliminación de las excretas

ENTIDADES FEDERALES	TOTAL DE VIVIENDAS	W. C.					Letrina (excusado de hoyo)	Sobre el suelo	Sin ningún sistema o no declarado
		Total	a cloaca	a pozo séptico	a sumidero	a mar, río o lago			
VENEZUELA	**875.704**	**191.176**	**144.405**	**29.884**	**10.944**	**5.943**	**169.118**	**409.801**	**105.609**
Centros urbanos	**467.337**	**179.417**	**138.553**	**27.678**	**9.500**	**3.686**	**136.163**	**108.945**	**42.812**
Centros rurales	**408.367**	**11.759**	**5.852**	**2.206**	**1.444**	**2.257**	**32.955**	**300.856**	**62.797**
Distrito Federal	**122.302**	**73.383**	**67.365**	**3.994**	**1.344**	**680**	**25.183**	**8.936**	**14.800**
Centros urbanos	117.124	72.967	67.147	3.868	1.313	639	24.301	7.035	12.821
Centros rurales	5.178	416	218	126	31	41	882	1.901	1.979
Estados:									
Anzoátegui	**44.365**	**5.414**	**2.978**	**1.770**	**413**	**253**	**15.647**	**17.112**	**6.192**
Centros urbanos	24.767	4.639	2.600	1.503	396	140	14.368	4.045	1.715
Centros rurales	19.598	775	378	267	17	113	1.279	13.067	4.477
Apure	**14.665**	**416**	**45**	**212**	**115**	**44**	**2.368**	**6.528**	**5.353**
Centros urbanos	2.694	319	41	176	84	18	1.319	757	299
Centros rurales	11.971	97	4	36	31	26	1.049	5.771	5.054
Aragua	**35.171**	**8.723**	**6.512**	**1.684**	**449**	**78**	**11.914**	**9.481**	**5.053**
Centros urbanos	23.148	8.205	6.344	1.468	357	36	9.629	3.142	2.172
Centros rurales	12.023	518	168	216	92	42	2.285	6.339	2.881
Barinas	**14.748**	**516**	**387**	**78**	**39**	**12**	**2.507**	**10.848**	**877**
Centros urbanos	3.318	465	385	62	18	—	1.633	1.110	110
Centros rurales	11.430	51	2	16	21	12	874	9.738	767
Bolívar	**22.195**	**1.770**	**875**	**655**	**174**	**66**	**7.900**	**9.755**	**2.770**
Centros urbanos	10.631	1.653	829	615	166	43	6.286	1.844	848
Centros rurales	11.564	117	46	40	8	23	1.614	7.911	1.922
Carabobo	**45.519**	**11.619**	**9.913**	**1.072**	**441**	**193**	**15.802**	**13.608**	**4.490**
Centros urbanos	29.596	10.751	9.248	953	386	164	11.769	4.587	2.489
Centros rurales	15.923	868	665	119	55	29	4.033	9.021	2.001
Cojedes	**10.042**	**367**	**247**	**65**	**40**	**15**	**3.022**	**6.038**	**615**
Centros urbanos	3.112	317	241	47	24	5	2.160	460	175
Centros rurales	6.930	50	6	18	16	10	862	5.578	440
Falcón	**44.774**	**2.179**	**1.021**	**722**	**233**	**203**	**6.536**	**29.570**	**6.489**
Centros urbanos	15.605	1.805	762	660	211	172	6.037	5.995	1.768
Centros rurales	29.169	374	259	62	22	31	499	23.575	4.721
Guárico	**29.493**	**1.346**	**939**	**291**	**84**	**32**	**7.272**	**17.469**	**3.406**
Centros urbanos	11.424	1.107	780	233	72	22	6.296	3.085	936
Centros rurales	18.069	239	159	58	12	10	976	14.384	2.470
Lara	**61.361**	**6.532**	**4.615**	**1.126**	**733**	**58**	**11.090**	**35.953**	**7.786**
Centros urbanos	26.045	6.398	4.576	1.079	707	36	8.545	8.506	2.596
Centros rurales	35.316	134	39	47	26	22	2.545	27.447	5.190
Mérida	**34.829**	**4.410**	**3.699**	**295**	**252**	**164**	**1.551**	**25.162**	**3.706**
Centros urbanos	7.140	3.826	3.359	178	176	113	181	2.595	538
Centros rurales	27.689	584	340	117	76	51	1.370	22.567	3.168

(concluye)

Cuadro 63 (conclusión).—**Viviendas familiares en los centros urbanos y rurales, por entidades federales, clasificadas según el sistema de eliminación de las excretas**

ENTIDADES FEDERALES	TOTAL DE VIVIENDAS	W. C.					Letrina (excusado de hoyo)	Sobre el suelo	Sin ningún sistema o no declarado
		Total	a cloaca	a pozo séptico	a sumidero	a mar, río o lago			
Miranda	**52.015**	**11.542**	**7.761**	**3.174**	**398**	**209**	**12.952**	**22.729**	**4.792**
Centros urbanos	24.000	10.705	7.382	2.881	313	129	8.441	3.070	1.784
Centros rurales	28.015	837	379	293	85	80	4.511	19.659	3.008
Monagas	**31.148**	**5.371**	**4.417**	**725**	**126**	**103**	**8.661**	**14.602**	**2.514**
Centros urbanos	15.350	4.884	4.198	508	113	65	6.194	3.377	895
Centros rurales	15.798	487	219	217	13	38	2.467	11.225	1.619
Nueva Esparta	**13.625**	**375**	**238**	**80**	**17**	**40**	**1.862**	**10.194**	**1.194**
Centros urbanos	8.866	353	234	72	15	32	1.657	6.392	464
Centros rurales	4.759	22	4	8	2	8	205	3.802	730
Portuguesa	**21.185**	**643**	**214**	**256**	**140**	**33**	**4.505**	**13.683**	**2.354**
Centros urbanos	7.637	542	172	227	131	12	4.096	2.520	479
Centros rurales	13.548	101	42	29	9	21	409	11.163	1.875
Sucre	**55.553**	**3.068**	**1.473**	**719**	**527**	**349**	**7.555**	**37.727**	**7.203**
Centros urbanos	21.477	2.863	1.387	687	505	284	6.240	10.186	2.188
Centros rurales	34.076	205	86	32	22	65	1.315	27.541	5.015
Táchira	**49.025**	**11.081**	**10.261**	**475**	**194**	**151**	**2.042**	**29.827**	**6.075**
Centros urbanos	19.401	10.548	10.001	303	141	103	1.028	6.102	1.723
Centros rurales	29.624	533	260	172	53	48	1.014	23.725	4.352
Trujillo	**49.305**	**6.215**	**3.420**	**743**	**1.902**	**150**	**4.388**	**30.961**	**7.741**
Centros urbanos	12.773	4.914	3.037	619	1.181	77	2.806	4.041	1.012
Centros rurales	36.532	1.301	383	124	721	73	1.582	26.920	6.729
Yaracuy	**24.961**	**1.392**	**726**	**257**	**321**	**88**	**6.174**	**13.198**	**4.197**
Centros urbanos	10.744	1.214	715	173	308	18	4.219	4.173	1.138
Centros rurales	14.217	178	11	84	13	70	1.955	9.025	3.059
Zulia	**92.435**	**34.271**	**17.176**	**11.300**	**2.959**	**2.836**	**8.678**	**42.387**	**7.099**
Centros urbanos	70.388	30.563	14.992	11.178	2.854	1.539	8.048	25.382	6.395
Centros rurales	22.047	3.708	2.184	122	105	1.297	630	17.005	704
Territorios Federales:									
Amazonas	**1.360**	**141**	—	**84**	**17**	**40**	**363**	**602**	**254**
Centros urbanos	460	87	—	84	3	—	165	133	75
Centros rurales	900	54	—	—	14	40	198	469	179
Delta Amacuro	**5.524**	**401**	**123**	**107**	**26**	**145**	**1.143**	**3.341**	**639**
Centros urbanos	1.637	292	123	104	26	39	745	408	192
Centros rurales	3.887	109	—	3	—	106	398	2.933	447
Dependencias Federales	**104**	**1**	—	—	—	**1**	**3**	**90**	**10**
Centros urbanos	—	—	—	—	—	—	—	—	—
Centros rurales	104	1	—	—	—	1	3	90	10

Cuadro 64. — Viviendas familiares en los centros poblados urbanos y rurales por entidades federales y distritos, clasificadas según el sistema de eliminación de las excretas

ENTIDADES FEDERALES Y DISTRITOS	TOTAL DE VIVIENDAS	W. C.					Letrina (excusado de hoyo)	Sobre el suelo	Sin ningún sistema o no declarado
		Total	a cloaca	a pozo séptico	a sumidero	a mar, río o lago			
VENEZUELA	**875.704**	**191.176**	**144.405**	**29.884**	**10.944**	**5.943**	**169.118**	**409.801**	**105.609**
Centros urbanos	**467.337**	**179.417**	**138.553**	**27.678**	**9.500**	**3.686**	**136.163**	**108.945**	**42.812**
Centros rurales	**408.367**	**11.759**	**5.852**	**2.206**	**1.444**	**2.257**	**32.955**	**300.856**	**62.797**
DISTRITO FEDERAL	**122.302**	**73.383**	**67.365**	**3.994**	**1.344**	**680**	**25.183**	**8.936**	**14.800**
Centros urbanos	**117.124**	**72.967**	**67.147**	**3.868**	**1.313**	**639**	**24.301**	**7.035**	**12.821**
Centros rurales	**5.178**	**416**	**218**	**126**	**31**	**41**	**882**	**1.901**	**1.979**
Dpto. Libertador	**107.369**	**67.945**	**63.659**	**2.877**	**1.051**	**358**	**22.604**	**5.643**	**11.177**
Centros urbanos	105.627	67.714	63.489	2.830	1.048	347	21.871	5.326	10.716
Centros rurales	1.742	231	170	47	3	11	733	317	461
Dpto. Vargas	**14.933**	**5.438**	**3.706**	**1.117**	**293**	**322**	**2.579**	**3.293**	**3.623**
Centros urbanos	11.497	5.253	3.658	1.038	265	292	2.430	1.709	2.105
Centros rurales	3.436	185	48	79	28	30	149	1.584	1.518
ESTADO ANZOATEGUI	**44.365**	**5.414**	**2.978**	**1.770**	**413**	**253**	**15.647**	**17.112**	**6.192**
Centros urbanos	**24.767**	**4.639**	**2.600**	**1.503**	**396**	**140**	**14.368**	**4.045**	**1.715**
Centros rurales	**19.598**	**775**	**378**	**267**	**17**	**113**	**1.279**	**13.067**	**4.477**
Aragua	**4.218**	**221**	**141**	**64**	**7**	**9**	**1.110**	**2.326**	**561**
Centros urbanos	1.689	108	70	30	6	2	1.045	435	101
Centros rurales	2.529	113	71	34	1	7	65	1.891	460
Bolívar	**8.310**	**809**	**215**	**450**	**94**	**50**	**2.663**	**3.863**	**975**
Centros urbanos	4.510	713	200	416	83	14	2.503	939	355
Centros rurales	3.800	96	15	34	11	36	160	2.924	620
Bruzual	**2.339**	**7**	**4**	**2**	**—**	**1**	**275**	**1.482**	**575**
Centros urbanos	464	5	3	2	—	—	205	229	25
Centros rurales	1.875	2	1	—	—	1	70	1.253	550
Cagigal	**930**	**4**	**1**	**1**	**—**	**2**	**76**	**584**	**266**
Centros urbanos	187	1	—	1	—	—	55	108	23
Centros rurales	743	3	1	—	—	2	21	476	243
Freites	**6.129**	**1.780**	**1.585**	**169**	**13**	**13**	**1.663**	**2.061**	**625**
Centros urbanos	3.678	1.623	1.487	116	13	7	1.387	448	220
Centros rurales	2.451	157	98	53	—	6	276	1.613	405
Independencia	**1.989**	**42**	**3**	**22**	**13**	**4**	**317**	**1.175**	**455**
Centros urbanos	562	34	3	17	13	1	282	201	45
Centros rurales	1.427	8	—	5	—	3	35	974	410
Libertad	**860**	**13**	**—**	**1**	**1**	**11**	**116**	**624**	**107**
Centros urbanos	289	1	—	1	—	—	72	166	50
Centros rurales	571	12	—	—	1	11	44	458	57
Miranda	**2.370**	**40**	**5**	**30**	**4**	**1**	**514**	**1.192**	**624**
Centros urbanos	870	37	3	30	4	—	425	303	105
Centros rurales	1.500	3	2	—	—	1	89	889	519

(continúa)

Cuadro 64 (continuación). — **Viviendas familiares en los centros poblados urbanos y rurales por entidades federales y distritos, clasificadas según el sistema de eliminación de las excretas**

ENTIDADES FEDERALES Y DISTRITOS	TOTAL DE VIVIENDAS	W. C.					Letrina (excusado de hoyo)	Sobre el suelo	Sin ningún sistema o no declarado
		Total	a cloaca	a pozo séptico	a sumidero	a mar, río o lago			
Monagas	**1.613**	**4**	**3**	**1**	**—**	**—**	**208**	**992**	**409**
Centros urbanos	—	—	—	—	—	—	—	—	—
Centros rurales	1.613	4	3	1	—	—	208	992	409
Peñalver	**2.054**	**33**	**4**	**4**	**5**	**20**	**316**	**1.049**	**656**
Centros urbanos	608	10	1	4	5	—	275	222	101
Centros rurales	1.446	23	3	—	—	20	41	827	555
Simón Rodríguez	**6.490**	**892**	**207**	**470**	**179**	**36**	**4.834**	**441**	**323**
Centros urbanos	6.101	759	77	470	178	34	4.825	237	280
Centros rurales	389	133	130	—	1	2	9	204	43
Sotillo	**7.063**	**1.569**	**810**	**556**	**97**	**106**	**3.555**	**1.323**	**616**
Centros urbanos	5.809	1.348	756	416	94	82	3.294	757	410
Centros rurales	1.254	221	54	140	3	24	261	566	206
ESTADO APURE	**14.665**	**416**	**45**	**212**	**115**	**44**	**2.368**	**6.528**	**5.353**
Centros urbanos	**2.694**	**319**	**41**	**176**	**84**	**18**	**1.319**	**757**	**299**
Centros rurales	**11.971**	**97**	**4**	**36**	**31**	**26**	**1.049**	**5.771**	**5.054**
Achaguas	**2.873**	**20**	**2**	**12**	**3**	**3**	**199**	**1.250**	**1.404**
Centros urbanos	158	1	—	—	—	1	25	83	49
Centros rurales	2.715	19	2	12	3	2	174	1.167	1.355
Muñoz	**1.989**	**18**	**1**	**7**	**2**	**8**	**149**	**714**	**1.108**
Centros urbanos	—	—	—	—	—	—	—	—	—
Centros rurales	1.989	18	1	7	2	8	149	714	1.108
Páez	**2.635**	**33**	**—**	**9**	**15**	**9**	**738**	**1.448**	**416**
Centros urbanos	395	16	—	1	13	2	250	122	7
Centros rurales	2.240	17	—	8	2	7	488	1.326	409
San Fernando	**7.168**	**345**	**42**	**184**	**95**	**24**	**1.282**	**3.116**	**2.425**
Centros urbanos	2.141	302	41	175	71	15	1.044	552	243
Centros rurales	5.027	43	1	9	24	9	238	2.564	2.182
ESTADO ARAGUA	**35.171**	**8.723**	**6.512**	**1.684**	**449**	**78**	**11.914**	**9.481**	**5.053**
Centros urbanos	**23.148**	**8.205**	**6.344**	**1.468**	**357**	**36**	**9.629**	**3.142**	**2.172**
Centros rurales	**12.023**	**518**	**168**	**216**	**92**	**42**	**2.285**	**6.339**	**2.881**
Girardot	**13.644**	**5.393**	**3.828**	**1.239**	**276**	**50**	**5.048**	**1.541**	**1.662**
Centros urbanos	11.540	5.192	3.760	1.142	264	26	4.528	772	1.048
Centros rurales	2.104	201	68	97	12	24	520	769	614
Mariño	**3.422**	**376**	**154**	**123**	**97**	**2**	**1.237**	**1.270**	**539**
Centros urbanos	2.270	225	130	60	34	1	1.145	577	323
Centros rurales	1.152	151	24	63	63	1	92	693	216
Ricaurte	**7.658**	**1.500**	**1.331**	**132**	**26**	**11**	**3.014**	**2.335**	**809**
Centros urbanos	3.770	1.393	1.274	102	13	4	1.926	321	130
Centros rurales	3.888	107	57	30	13	7	1.088	2.014	679

(continúa)

Cuadro 64 (continuación). — **Viviendas familiares en los centros poblados urbanos y rurales por entidades federales y distritos, clasificadas según el sistema de eliminación de las excretas**

ENTIDADES FEDERALES Y DISTRITOS	TOTAL DE VIVIENDAS	W. C.					Letrina (excusado de hoyo)	Sobre el suelo	Sin ningún sistema o no declarado
		Total	a cloaca	a pozo séptico	a sumidero	a mar, río o lago			
San Casimiro	**1.659**	**74**	**10**	**45**	**14**	**5**	**558**	**677**	**350**
Centros urbanos	489	62	8	39	13	2	363	44	20
Centros rurales	1.170	12	2	6	1	3	195	633	330
San Sebastián	**1.190**	**22**	**2**	**15**	**3**	**2**	**173**	**394**	**601**
Centros urbanos	563	15	—	13	2	—	161	203	184
Centros rurales	627	7	2	2	1	2	12	191	417
Sucre	**2.472**	**273**	**173**	**79**	**20**	**1**	**1.286**	**699**	**214**
Centros urbanos	2.111	264	170	75	18	1	1.128	522	197
Centros rurales	361	9	3	4	2	—	158	177	17
Urdaneta	**1.270**	**8**	**3**	**4**	**—**	**1**	**73**	**996**	**193**
Centros urbanos	198	2	1	1	—	—	39	92	65
Centros rurales	1.072	6	2	3	—	1	34	904	128
Zamora	**3.856**	**1.077**	**1.011**	**47**	**13**	**6**	**525**	**1.569**	**685**
Centros urbanos	2.207	1.052	1.001	36	13	2	339	611	205
Centros rurales	1.649	25	10	11	—	4	186	958	480
ESTADO BARINAS	**14.748**	**516**	**387**	**78**	**39**	**12**	**2.507**	**10.848**	**877**
Centros urbanos	**3.318**	**465**	**385**	**62**	**18**	**—**	**1.633**	**1.110**	**110**
Centros rurales	**11.430**	**51**	**2**	**16**	**21**	**12**	**874**	**9.738**	**767**
Arismendi	**2.365**	**1**	**—**	**—**	**1**	**—**	**94**	**2.037**	**233**
Centros urbanos	178	—	—	—	—	—	25	136	17
Centros rurales	2.187	1	—	—	1	—	69	1.901	216
Barinas	**2.602**	**453**	**387**	**44**	**21**	**1**	**997**	**1.026**	**126**
Centros urbanos	1.617	432	385	39	8	—	859	290	36
Centros rurales	985	21	2	5	13	1	138	736	90
Bolívar	**2.994**	**27**	**—**	**15**	**5**	**7**	**558**	**2.337**	**72**
Centros urbanos	670	15	—	14	1	—	407	228	20
Centros rurales	2.324	12	—	1	4	7	151	2.109	52
Obispos	**1.880**	**14**	**—**	**9**	**4**	**1**	**311**	**1.512**	**43**
Centros urbanos	359	9	—	5	4	—	183	154	13
Centros rurales	1.521	5	—	4	—	1	128	1.358	30
Pedraza	**2.272**	**7**	**—**	**3**	**3**	**1**	**207**	**1.815**	**243**
Centros urbanos	249	3	—	2	1	—	54	185	7
Centros rurales	2.023	4	—	1	2	1	153	1.630	236
Rojas	**1.407**	**9**	**—**	**4**	**4**	**1**	**219**	**1.048**	**131**
Centros urbanos	245	6	—	2	4	—	105	117	17
Centros rurales	1.162	3	—	2	—	1	114	931	114
Sosa	**1.228**	**5**	**—**	**3**	**1**	**1**	**121**	**1.073**	**29**
Centros urbanos	—	—	—	—	—	—	—	—	—
Centros rurales	1.228	5	—	3	1	1	121	1.073	29

(continúa)

Cuadro 64 (continuación). — **Viviendas familiares en los centros poblados urbanos y rurales por entidades federales y distritos, clasificadas según el sistema de eliminación de las excretas**

ENTIDADES FEDERALES Y DISTRITOS	TOTAL DE VIVIENDAS	W. C.					Letrina (excusado de hoyo)	Sobre el suelo	Sin ningún sistema o no declarado
		Total	a cloaca	a pozo séptico	a sumidero	a mar, río o lago			
ESTADO BOLIVAR	**22.195**	**1.770**	**875**	**655**	**174**	**66**	**7.900**	**9.755**	**2.770**
Centros urbanos ..	**10.631**	**1.653**	**829**	**615**	**166**	**43**	**6.286**	**1.844**	**848**
Centros rurales ...	**11.564**	**117**	**46**	**40**	**8**	**23**	**1.614**	**7.911**	**1.922**
Cedeño	**2.409**	**27**	—	**12**	**4**	**11**	**290**	**1.894**	**198**
Centros urbanos ..	314	7	—	4	2	1	161	137	9
Centros rurales ...	2.095	20	—	8	2	10	129	1.757	189
Heres	**7.492**	**1.366**	**648**	**545**	**138**	**35**	**2.798**	**2.626**	**702**
Centros urbanos ..	5.272	1.358	648	541	135	34	2.623	781	510
Centros rurales ...	2.220	8	—	4	3	1	175	1.845	192
Piar	**6.094**	**277**	**210**	**48**	**12**	**7**	**2.071**	**2.720**	**1.026**
Centros urbanos ..	2.361	222	168	39	12	3	1.600	394	145
Centros rurales ...	3.733	55	42	9	—	4	471	2.326	881
Roscio	**5.317**	**97**	**17**	**49**	**19**	**12**	**2.487**	**2.034**	**699**
Centros urbanos ..	2.684	66	13	31	17	5	1.902	532	184
Centros rurales ...	2.633	31	4	18	2	7	585	1.502	515
Sucre	**883**	**3**	—	**1**	**1**	**1**	**254**	**481**	**145**
Centros urbanos ..	—	—	—	—	—	—	—	—	—
Centros rurales ...	883	3	—	1	1	1	254	481	145
ESTADO CARABOBO ..	**45.519**	**11.619**	**9.913**	**1.072**	**441**	**193**	**15.802**	**13.608**	**4.490**
Centros urbanos ..	**29.596**	**10.751**	**9.248**	**953**	**386**	**164**	**11.769**	**4.587**	**2.489**
Centros rurales ...	**15.923**	**868**	**665**	**119**	**55**	**29**	**4.033**	**9.021**	**2.001**
Bejuma	**2.561**	**147**	**105**	**20**	**20**	**2**	**797**	**1.204**	**413**
Centros urbanos ..	1.071	42	7	18	16	1	706	282	41
Centros rurales ...	1.490	105	98	2	4	1	91	922	372
Carlos Arvelo	**5.987**	**607**	**528**	**52**	**11**	**16**	**1.744**	**2.953**	**683**
Centros urbanos ..	1.914	142	111	17	11	3	853	754	165
Centros rurales ...	4.073	465	417	35	—	13	891	2.199	518
Guacara	**4.203**	**75**	**12**	**35**	**15**	**13**	**2.710**	**863**	**555**
Centros urbanos ..	2.982	63	8	29	14	12	1.705	863	351
Centros rurales ...	1.221	12	4	6	1	1	1.005	—	204
Montalbán	**2.691**	**24**	—	**19**	**5**	—	**728**	**1.816**	**123**
Centros urbanos ..	1.384	16	—	14	2	—	631	652	85
Centros rurales ...	1.307	8	—	5	3	—	97	1.164	38
Puerto Cabello	**8.996**	**4.473**	**3.786**	**412**	**159**	**116**	**1.539**	**2.133**	**851**
Centros urbanos ..	6.839	4.305	3.686	374	134	111	1.113	785	636
Centros rurales ...	2.157	168	100	38	25	5	426	1.348	215
Valencia	**21.081**	**6.293**	**5.482**	**534**	**231**	**46**	**8.284**	**4.639**	**1.865**
Centros urbanos ..	15.406	6.183	5.436	501	209	37	6.761	1.251	1.211
Centros rurales ...	5.675	110	46	33	22	9	1.523	3.388	654

(continúa)

Cuadro 64 (continuación). — **Viviendas familiares en los centros poblados urbanos y rurales por entidades federales y distritos, clasificadas según el sistema de eliminación de las excretas**

ENTIDADES FEDERALES Y DISTRITOS	TOTAL DE VIVIENDAS	W. C.					Letrina (excusado de hoyo)	Sobre el suelo	Sin ningún sistema o no declarado
		Total	a cloaca	a pozo séptico	a sumidero	a mar, río o lago			
ESTADO COJEDES	**10.042**	**367**	**247**	**65**	**40**	**15**	**3.022**	**6.038**	**615**
Centros urbanos ..	**3.112**	**317**	**241**	**47**	**24**	**5**	**2.160**	**460**	**175**
Centros rurales ...	**6.930**	**50**	**6**	**18**	**16**	**10**	**862**	**5.578**	**440**
Anzoátegui	**365**	**6**	—	**6**	—	—	**32**	**321**	**6**
Centros urbanos ..	—	—	—	—	—	—	—	—	—
Centros rurales ...	365	6	—	6	—	—	32	321	6
Falcón	**2.548**	**22**	**10**	**4**	**7**	**1**	**1.091**	**1.284**	**151**
Centros urbanos ..	1.104	20	10	3	7	—	820	222	42
Centros rurales ...	1.444	2	—	1	—	1	271	1.062	109
Girardot	**650**	**5**	—	**2**	—	**3**	**76**	**534**	**35**
Centros urbanos ..	—	—	—	—	—	—	—	—	—
Centros rurales ...	650	5	—	2	—	3	76	534	35
Pao	**1.161**	**9**	—	**5**	**2**	**2**	**37**	**951**	**164**
Centros urbanos ..	—	—	—	—	—	—	—	—	—
Centros rurales ...	1.161	9	—	5	2	2	37	951	164
Ricaurte	**348**	—	—	—	—	—	**10**	**328**	**10**
Centros urbanos ..	—	—	—	—	—	—	—	—	—
Centros rurales ...	348	—	—	—	—	—	10	328	10
San Carlos	**3.517**	**312**	**237**	**41**	**27**	**7**	**1.243**	**1.755**	**207**
Centros urbanos ..	1.594	289	231	39	15	4	1.012	184	109
Centros rurales ...	1.923	23	6	2	12	3	231	1.571	98
Tinaco	**1.453**	**13**	—	**7**	**4**	**2**	**533**	**865**	**42**
Centros urbanos ..	414	8	—	5	2	1	328	54	24
Centros rurales ...	1.039	5	—	2	2	1	205	811	18
ESTADO FALCON	**44.774**	**2.179**	**1.021**	**722**	**233**	**203**	**6.536**	**29.570**	**6.489**
Centros urbanos ..	**15.605**	**1.805**	**762**	**660**	**211**	**172**	**6.037**	**5.995**	**1.768**
Centros rurales ...	**29.169**	**374**	**259**	**62**	**22**	**31**	**499**	**23.575**	**4.721**
Acosta	**3.143**	**25**	**4**	**8**	**7**	**6**	**87**	**2.140**	**891**
Centros urbanos ..	200	6	1	2	—	3	22	147	25
Centros rurales ...	2.943	19	3	6	7	3	65	1.993	866
Bolívar	**1.878**	**2**	—	**2**	—	—	**67**	**1.733**	**76**
Centros urbanos ..	394	1	—	1	—	—	61	312	20
Centros rurales ...	1.484	1	—	1	—	—	6	1.421	56
Buchivacoa	**2.861**	**35**	**14**	**16**	**4**	**1**	**219**	**2.063**	**544**
Centros urbanos ..	536	21	2	15	4	—	178	309	28
Centros rurales ...	2.325	14	12	1	—	1	41	1.754	516
Colina	**1.721**	**14**	**5**	**5**	**2**	**2**	**128**	**1.522**	**57**
Centros urbanos ..	362	12	5	4	2	1	109	224	17
Centros rurales ...	1.359	2	—	1	—	1	19	1.298	40

(continúa)

Cuadro 64 (continuación). — **Viviendas familiares en los centros poblados urbanos y rurales por entidades federales y distritos, clasificadas según el sistema de eliminación de las excretas**

ENTIDADES FEDERALES Y DISTRITOS	TOTAL DE VIVIENDAS	W. C.					Letrina (excusado de hoyo)	Sobre el suelo	Sin ningún sistema o no declarado
		Total	a cloaca	a pozo séptico	a sumidero	a mar, río o lago			
Democracia	**2.729**	**6**	—	**3**	—	**3**	**59**	**1.748**	**916**
Centros urbanos	312	4	—	1	—	3	38	254	16
Centros rurales	2.417	2	—	2	—	—	21	1.494	900
Falcón	**10.665**	**980**	**646**	**192**	**49**	**93**	**2.708**	**5.472**	**1.505**
Centros urbanos	5.415	790	493	178	43	76	2.522	1.170	933
Centros rurales	5.250	190	153	14	6	17	186	4.302	572
Federación	**5.136**	**13**	—	**9**	**3**	**1**	**230**	**4.359**	**534**
Centros urbanos	770	11	—	7	3	1	203	525	31
Centros rurales	4.366	2	—	2	—	—	27	3.834	503
Mauroa	**1.613**	**179**	**75**	**67**	**35**	**2**	**196**	**785**	**453**
Centros urbanos	605	142	75	37	28	2	171	194	98
Centros rurales	1.008	37	—	30	7	—	25	591	355
Miranda	**6.314**	**646**	**168**	**371**	**92**	**15**	**1.930**	**2.840**	**898**
Centros urbanos	4.565	641	168	371	92	10	1.922	1.582	420
Centros rurales	1.749	5	—	—	—	5	8	1.258	478
Petit	**2.043**	**4**	—	**4**	—	—	**19**	**1.949**	**71**
Centros urbanos	—	—	—	—	—	—	—	—	—
Centros rurales	2.043	4	—	4	—	—	19	1.949	71
Silva	**2.344**	**146**	**16**	**27**	**29**	**74**	**384**	**1.529**	**285**
Centros urbanos	1.402	135	10	26	29	70	353	785	129
Centros rurales	942	11	6	1	—	4	31	744	156
Zamora	**4.327**	**129**	**93**	**18**	**12**	**6**	**509**	**3.430**	**259**
Centros urbanos	1.044	42	8	18	10	6	458	493	51
Centros rurales	3.283	87	85	—	2	—	51	2.937	208
ESTADO GUARICO	**29.493**	**1.346**	**939**	**291**	**84**	**32**	**7.272**	**17.469**	**3.406**
Centros urbanos	**11.424**	**1.107**	**780**	**233**	**72**	**22**	**6.296**	**3.085**	**936**
Centros rurales	**18.069**	**239**	**159**	**58**	**12**	**10**	**976**	**14.384**	**2.470**
Infante	**6.200**	**280**	**137**	**115**	**23**	**5**	**2.334**	**2.394**	**1.192**
Centros urbanos	3.556	122	16	78	23	5	2.250	864	320
Centros rurales	2.644	158	121	37	—	—	84	1.530	872
Mellado	**1.008**	**9**	—	**9**	—	—	**415**	**511**	**73**
Centros urbanos	608	9	—	9	—	—	401	157	41
Centros rurales	400	—	—	—	—	—	14	354	32
Miranda	**5.237**	**147**	**60**	**48**	**34**	**5**	**890**	**3.736**	**464**
Centros urbanos	867	115	52	38	24	1	472	206	74
Centros rurales	4.370	32	8	10	10	4	418	3.530	390
Monagas	**4.519**	**57**	**34**	**10**	**6**	**7**	**759**	**3.437**	**266**
Centros urbanos	1.416	42	27	5	5	5	530	694	150
Centros rurales	3.103	15	7	5	1	2	229	2.743	116

(continúa)

Cuadro 64 (continuación). — **Viviendas familiares en los centros poblados urbanos y rurales por entidades federales y distritos, clasificadas según el sistema de eliminación de las excretas**

ENTIDADES FEDERALES Y DISTRITOS	TOTAL DE VIVIENDAS	W. C.					Letrina de hoyo) (excusado	Sobre el suelo	Sin ningún sistema o no declarado
		Total	a cloaca	a pozo séptico	a sumidero	a mar, río o laqo			
Ribas	**2.640**	**164**	**163**	—	—	**1**	**552**	**1.779**	**145**
Centros urbanos	1.046	144	143	—	—	1	532	305	65
Centros rurales	1.594	20	20	—	—	—	20	1.474	80
Roscio	**3.831**	**576**	**486**	**72**	**14**	**4**	**1.198**	**1.497**	**560**
Centros urbanos	1.992	570	485	69	13	3	1.050	211	161
Centros rurales	1.839	6	1	3	1	1	148	1.286	399
Zaraza	**6.058**	**113**	**59**	**37**	**7**	**10**	**1.124**	**4.115**	**706**
Centros urbanos	1.939	105	57	34	7	7	1.061	648	125
Centros rurales	4.119	8	2	3	—	3	63	3.467	581
ESTADO LARA	**61.361**	**6.532**	**4.615**	**1.126**	**733**	**58**	**11.090**	**35.953**	**7.786**
Centros urbanos	**26.045**	**6.398**	**4.576**	**1.079**	**707**	**36**	**8.545**	**8.506**	**2.596**
Centros rurales	**35.316**	**134**	**39**	**47**	**26**	**22**	**2.545**	**27.447**	**5.190**
Crespo	**4.027**	**25**	**11**	**6**	**4**	**4**	**254**	**3.412**	**336**
Centros urbanos	974	14	8	4	1	1	235	612	113
Centros rurales	3.053	11	3	2	3	3	19	2.800	223
Iribarren	**23.399**	**6.092**	**4.543**	**911**	**606**	**32**	**8.145**	**6.393**	**2.769**
Centros urbanos	17.602	6.075	4.543	906	605	21	6.312	3.483	1.732
Centros rurales	5.797	17	—	5	1	11	1.833	2.910	1.037
Jiménez	**5.837**	**63**	**31**	**12**	**17**	**3**	**188**	**4.031**	**1.555**
Centros urbanos	1.089	17	—	7	10	—	150	804	118
Centros rurales	4.748	46	31	5	7	3	38	3.227	1.437
Morán	**9.078**	**109**	**11**	**67**	**24**	**7**	**1.508**	**6.550**	**911**
Centros urbanos	1.685	81	11	48	19	3	960	450	194
Centros rurales	7.393	28	—	19	5	4	548	6.100	717
Palavecino	**2.626**	**45**	—	**18**	**20**	**7**	**456**	**1.823**	**302**
Centros urbanos	1.011	37	—	13	17	7	405	525	44
Centros rurales	1.615	8	—	5	3	—	51	1.298	258
Torres	**11.171**	**192**	**19**	**108**	**60**	**5**	**425**	**9.131**	**1.423**
Centros urbanos	3.133	171	14	99	54	4	397	2.208	357
Centros rurales	8.038	21	5	9	6	1	28	6.923	1.066
Urdaneta	**5.223**	**6**	—	**4**	**2**	—	**114**	**4.613**	**490**
Centros urbanos	551	3	—	2	1	—	86	424	38
Centros rurales	4.672	3	—	2	1	—	28	4.189	452
ESTADO MERIDA	**34.829**	**4.410**	**3.699**	**295**	**252**	**164**	**1.551**	**25.162**	**3.706**
Centros urbanos	**7.140**	**3.826**	**3.359**	**178**	**176**	**113**	**181**	**2.595**	**538**
Centros rurales	**27.689**	**584**	**340**	**117**	**76**	**51**	**1.370**	**22.567**	**3.168**
Campo Elías	**5.263**	**293**	**67**	**36**	**106**	**84**	**94**	**4.164**	**712**
Centros urbanos	495	185	19	23	84	59	46	238	26
Centros rurales	4.768	108	48	13	22	25	48	3.926	686

(continúa)

Cuadro 64 (continuación). — **Viviendas familiares en los centros poblados urbanos y rurales por entidades federales y distritos, clasificadas según el sistema de eliminación de las excretas**

ENTIDADES FEDERALES Y DISTRITOS	TOTAL DE VIVIENDAS	W. C.					Letrina (excusado de hoyo)	Sobre el suelo	Sin ningún sistema o no declarado
		Total	a cloaca	a pozo séptico	a sumidero	a mar, río o lago			
Justo Briceño	**2.275**	**69**	**45**	**13**	**5**	**6**	**37**	**1.997**	**172**
Centros urbanos	—	—	—	—	—	—	—	—	—
Centros rurales	2.275	69	45	13	5	6	37	1.997	172
Libertador	**10.033**	**2.681**	**2.532**	**86**	**35**	**28**	**90**	**5.906**	**1.356**
Centros urbanos	3.557	2.486	2.377	63	22	24	47	768	256
Centros rurales	6.476	195	155	23	13	4	43	5.138	1.100
Miranda	**2.130**	**114**	**56**	**22**	**19**	**17**	**28**	**1.778**	**210**
Centros urbanos	381	100	56	14	15	15	19	235	27
Centros rurales	1.749	14	—	8	4	2	9	1.543	183
Rangel	**2.096**	**78**	**27**	**25**	**17**	**9**	**50**	**1.894**	**74**
Centros urbanos	—	—	—	—	—	—	—	—	—
Centros rurales	2.096	78	27	25	17	9	50	1.894	74
Rivas Dávila	**2.684**	**77**	**36**	**27**	**11**	**3**	**1.154**	**1.180**	**273**
Centros urbanos	—	—	—	—	—	—	—	—	—
Centros rurales	2.684	77	36	27	11	3	1.154	1.180	273
Sucre	**3.748**	**46**	**12**	**26**	**6**	**2**	**42**	**3.505**	**155**
Centros urbanos	413	33	10	18	5	—	29	338	13
Centros rurales	3.335	13	2	8	1	2	13	3.167	142
Tovar	**6.600**	**1.052**	**924**	**60**	**53**	**15**	**56**	**4.738**	**754**
Centros urbanos	2.294	1.022	897	60	50	15	40	1.016	216
Centros rurales	4.306	30	27	—	3	—	16	3.722	538
ESTADO MIRANDA	**52.015**	**11.542**	**7.761**	**3.174**	**398**	**209**	**12.952**	**22.729**	**4.792**
Centros urbanos	**24.000**	**10.705**	**7.382**	**2.881**	**313**	**129**	**8.441**	**3.070**	**1.784**
Centros rurales	**28.015**	**837**	**379**	**293**	**85**	**80**	**4.511**	**19.659**	**3.008**
Acevedo	**5.793**	**96**	**35**	**39**	**11**	**11**	**1.218**	**4.246**	**233**
Centros urbanos	814	51	20	30	1	—	705	33	25
Centros rurales	4.979	45	15	9	10	11	513	4.213	208
Brión	**2.831**	**71**	**12**	**39**	**5**	**15**	**427**	**2.216**	**117**
Centros urbanos	1.323	54	9	38	4	3	362	805	102
Centros rurales	1.508	17	3	1	1	12	65	1.411	15
Guaicaipuro	**7.709**	**1.796**	**1.301**	**396**	**58**	**41**	**1.950**	**3.535**	**428**
Centros urbanos	2.844	1.473	1.173	252	29	19	1.104	197	70
Centros rurales	4.865	323	128	144	29	22	846	3.338	358
Lander	**4.985**	**364**	**274**	**36**	**44**	**10**	**1.169**	**3.031**	**421**
Centros urbanos	1.313	316	257	26	27	6	609	328	60
Centros rurales	3.672	48	17	10	17	4	560	2.703	361
Páez	**3.913**	**66**	**14**	**30**	**13**	**9**	**837**	**2.706**	**304**
Centros urbanos	726	53	11	26	11	5	383	227	63
Centros rurales	3.187	13	3	4	2	4	454	2.479	241

(continúa)

Cuadro 64 (continuación). — **Viviendas familiares en los centros poblados urbanos y rurales por entidades federales y distritos, clasificadas según el sistema de eliminación de las excretas**

ENTIDADES FEDERALES Y DISTRITOS	TOTAL DE VIVIENDAS	W. C.					Letrina (excusado de hoyo)	Sobre el suelo	Sin ningún sistema o no declarado
		Total	a cloaca	a pozo séptico	a sumidero	a mar, río o lago			
Paz Castillo	**4.670**	**282**	**222**	**44**	**9**	**7**	**1.710**	**2.173**	**505**
Centros urbanos	1.951	255	201	41	7	6	1.310	317	69
Centros rurales	2.719	27	21	3	2	1	400	1.856	436
Plaza	**1.400**	**241**	**201**	**27**	**10**	**3**	**795**	**116**	**248**
Centros urbanos	717	210	184	16	10	—	440	24	43
Centros rurales	683	31	17	11	—	3	355	92	205
Sucre	**14.315**	**7.959**	**5.153**	**2.475**	**225**	**106**	**2.710**	**2.087**	**1.559**
Centros urbanos	12.155	7.790	5.098	2.393	211	88	2.415	814	1.136
Centros rurales	2.160	169	55	82	14	18	295	1.273	423
Urdaneta	**3.715**	**295**	**208**	**66**	**15**	**6**	**1.337**	**1.866**	**217**
Centros urbanos	1.115	165	109	49	6	2	687	185	77
Centros rurales	2.600	129	99	17	9	4	650	1.681	140
Zamora	**2.684**	**372**	**341**	**22**	**8**	**1**	**799**	**753**	**760**
Centros urbanos	1.042	337	320	10	7	—	426	140	139
Centros rurales	1.642	35	21	12	1	1	373	613	621
ESTADO MONAGAS	**31.148**	**5.371**	**4.417**	**725**	**126**	**103**	**8.661**	**14.602**	**2.514**
Centros urbanos	**15.350**	**4.884**	**4.198**	**508**	**113**	**65**	**6.194**	**3.377**	**895**
Centros rurales	**15.798**	**487**	**219**	**217**	**13**	**38**	**2.467**	**11.225**	**1.619**
Acosta	**2.766**	**82**	**8**	**28**	**2**	**44**	**440**	**2.016**	**228**
Centros urbanos	576	26	3	5	2	16	133	295	122
Centros rurales	2.190	56	5	23	—	28	307	1.721	106
Bolívar	**6.670**	**1.972**	**1.719**	**179**	**36**	**38**	**1.934**	**2.422**	**342**
Centros urbanos	5.228	1.962	1.715	175	34	38	1.541	1.468	257
Centros rurales	1.442	10	4	4	2	—	393	954	85
Caripe	**2.650**	**77**	**6**	**52**	**15**	**4**	**687**	**1.736**	**150**
Centros urbanos	394	61	6	46	8	1	276	28	29
Centros rurales	2.256	16	—	6	7	3	411	1.708	121
Cedeño	**2.819**	**33**	**12**	**13**	**4**	**4**	**401**	**2.158**	**227**
Centros urbanos	772	21	2	12	4	3	348	336	67
Centros rurales	2.047	12	10	1	—	1	53	1.822	160
Maturín	**11.636**	**3.043**	**2.552**	**417**	**67**	**7**	**3.875**	**3.409**	**1.309**
Centros urbanos	7.507	2.788	2.460	257	65	6	3.334	991	394
Centros rurales	4.129	255	92	160	2	1	541	2.418	915
Piar	**1.393**	**19**	**—**	**16**	**2**	**1**	**280**	**1.058**	**36**
Centros urbanos	241	9	—	9	—	—	82	138	12
Centros rurales	1.152	10	—	7	2	1	198	920	24
Sotillo	**3.214**	**145**	**120**	**20**	**—**	**5**	**1.044**	**1.803**	**222**
Centros urbanos	632	17	12	4	—	1	480	121	14
Centros rurales	2.582	128	108	16	—	4	564	1.682	208

(continúa)

Cuadro 64 (continuación). — **Viviendas familiares en los centros poblados urbanos y rurales por entidades federales y distritos, clasificadas según el sistema de eliminación de las excretas**

ENTIDADES FEDERALES Y DISTRITOS	TOTAL DE VIVIENDAS	W. C.					Letrina (excusado de hoyo)	Sobre el suelo	Sin ningún sistema o no declarado
		Total	a cloaca	a pozo séptico	a sumidero	a mar, río o lago			
ESTADO NUEVA ESPARTA	**13.625**	**375**	**238**	**80**	**17**	**40**	**1.862**	**10.194**	**1.194**
Centros urbanos	**8.866**	**353**	**234**	**72**	**15**	**32**	**1.657**	**6.392**	**464**
Centros rurales	**4.759**	**22**	**4**	**8**	**2**	**8**	**205**	**3.802**	**730**
Arismendi	**2.011**	**60**	**28**	**20**	**3**	**9**	**642**	**1.220**	**89**
Centros urbanos	962	56	26	19	2	9	548	319	39
Centros rurales	1.049	4	2	1	1	—	94	901	50
Díaz	**3.503**	**26**	**—**	**10**	**2**	**14**	**172**	**2.689**	**616**
Centros urbanos	1.257	11	—	4	1	6	94	1.025	127
Centros rurales	2.246	15	—	6	1	8	78	1.664	489
Gómez	**2.211**	**10**	**—**	**7**	**2**	**1**	**139**	**2.018**	**44**
Centros urbanos	1.840	9	—	6	2	1	132	1.669	30
Centros rurales	371	1	—	1	—	—	7	349	14
Maneiro	**1.486**	**15**	**—**	**8**	**2**	**5**	**133**	**1.172**	**166**
Centros urbanos	979	15	—	8	2	5	126	764	74
Centros rurales	507	—	—	—	—	—	7	408	92
Marcano	**1.428**	**16**	**—**	**13**	**3**	**—**	**164**	**1.196**	**52**
Centros urbanos	1.287	16	—	13	3	—	162	1.072	37
Centros rurales	141	—	—	—	—	—	2	124	15
Mariño	**2.986**	**248**	**210**	**22**	**5**	**11**	**612**	**1.899**	**227**
Centros urbanos	2.541	246	208	22	5	11	595	1.543	157
Centros rurales	445	2	2	—	—	—	17	356	70
ESTADO PORTUGUESA	**21.185**	**643**	**214**	**256**	**140**	**33**	**4.505**	**13.683**	**2.354**
Centros urbanos	**7.637**	**542**	**172**	**227**	**131**	**12**	**4.096**	**2.520**	**479**
Centros rurales	**13.548**	**101**	**42**	**29**	**9**	**21**	**409**	**11.163**	**1.875**
Araure	**3.581**	**90**	**7**	**58**	**14**	**11**	**1.254**	**1.621**	**616**
Centros urbanos	1.311	68	6	46	13	3	987	181	75
Centros rurales	2.270	22	1	12	1	8	267	1.440	541
Esteller	**1.834**	**5**	**—**	**2**	**1**	**2**	**50**	**1.696**	**83**
Centros urbanos	464	3	—	2	1	—	46	405	10
Centros rurales	1.370	2	—	—	—	2	4	1.291	73
Guanare	**3.132**	**197**	**179**	**9**	**6**	**3**	**660**	**1.989**	**286**
Centros urbanos	1.222	156	144	7	4	1	642	340	84
Centros rurales	1.910	41	35	2	2	2	18	1.649	202
Guanarito	**797**	**3**	**—**	**2**	**—**	**1**	**26**	**754**	**14**
Centros urbanos	—	—	—	—	—	—	—	—	—
Centros rurales	797	3	—	2	—	1	26	754	14
Ospino	**1.375**	**4**	**—**	**1**	**1**	**2**	**58**	**1.158**	**155**
Centros urbanos	—	—	—	—	—	—	—	—	—
Centros rurales	1.375	4	—	1	1	2	58	1.158	155

(continúa)

Cuadro 64 (continuación). — **Viviendas familiares en los centros poblados urbanos y rurales por entidades federales y distritos, clasificadas según el sistema de eliminación de las excretas**

ENTIDADES FEDERALES Y DISTRITOS	TOTAL DE VIVIENDAS	W. C.					Letrina (excusado de hoyo)	Sobre el suelo	Sin ningún sistema o no declarado
		Total	a cloaca	a pozo séptico	a sumidero	a mar, río o lago			
Carache	**8.377**	**87**	**22**	**36**	**20**	**9**	**507**	**7.290**	**493**
Centros urbanos	652	48	9	23	15	1	269	298	37
Centros rurales	7.725	39	13	13	5	8	238	6.992	456
Escuque	**3.681**	**299**	**257**	**8**	**28**	**6**	**58**	**3.107**	**217**
Centros urbanos	754	202	184	5	13	—	25	457	70
Centros rurales	2.927	97	73	3	15	6	33	2.650	147
Trujillo	**9.998**	**903**	**605**	**135**	**113**	**50**	**2.066**	**5.401**	**1.628**
Centros urbanos	3.098	809	538	130	105	36	1.561	520	208
Centros rurales	6.900	94	67	5	8	14	505	4.881	1.420
Urdaneta	**3.962**	**117**	**86**	**12**	**16**	**3**	**34**	**3.272**	**539**
Centros urbanos	—	—	—	—	—	—	—	—	—
Centros rurales	3.962	117	86	12	16	3	34	3.272	539
Valera	**7.881**	**3.805**	**1.728**	**440**	**1.601**	**36**	**1.286**	**1.805**	**985**
Centros urbanos	4.416	2.987	1.636	374	952	25	828	369	232
Centros rurales	3.465	818	92	66	649	11	458	1.436	753
ESTADO YARACUY	**24.961**	**1.392**	**726**	**257**	**321**	**88**	**6.174**	**13.198**	**4.197**
Centros urbanos	**10.744**	**1.214**	**715**	**173**	**308**	**18**	**4.219**	**4.173**	**1.138**
Centros rurales	**14.217**	**178**	**11**	**84**	**13**	**70**	**1.955**	**9.025**	**3.059**
Bolívar	**2.480**	**66**	**—**	**16**	**41**	**9**	**241**	**1.611**	**562**
Centros urbanos	811	65	—	16	41	8	231	331	184
Centros rurales	1.669	1	—	—	—	1	10	1.280	378
Bruzual	**2.851**	**99**	**13**	**71**	**15**	**—**	**220**	**2.327**	**205**
Centros urbanos	1.661	37	8	14	15	—	181	1.281	162
Centros rurales	1.190	62	5	57	—	—	39	1.046	43
Nirgua	**5.996**	**162**	**49**	**26**	**30**	**57**	**416**	**3.381**	**2.037**
Centros urbanos	940	91	46	18	26	1	341	314	194
Centros rurales	5.056	71	3	8	4	56	75	3.067	1.843
San Felipe	**6.069**	**934**	**629**	**112**	**180**	**13**	**3.116**	**1.351**	**668**
Centros urbanos	4.241	912	629	103	175	5	2.195	672	462
Centros rurales	1.828	22	—	9	5	8	921	679	206
Sucre	**2.607**	**62**	**6**	**17**	**33**	**6**	**1.246**	**833**	**466**
Centros urbanos	772	50	6	13	30	1	380	233	109
Centros rurales	1.835	12	—	4	3	5	866	600	357
Urachiche	**1.731**	**23**	**—**	**7**	**14**	**2**	**96**	**1.571**	**41**
Centros urbanos	972	22	—	7	13	2	63	864	23
Centros rurales	759	1	—	—	1	—	33	707	18
Yaritagua	**3.227**	**46**	**29**	**8**	**8**	**1**	**839**	**2.124**	**218**
Centros urbanos	1.347	37	26	2	8	1	828	478	4
Centros rurales	1.880	9	3	6	—	—	11	1.646	214

(continúa)

Cuadro 64 (continuación). — **Viviendas familiares en los centros poblados urbanos y rurales por entidades federales y distritos, clasificadas según el sistema de eliminación de las excretas**

ENTIDADES FEDERALES Y DISTRITOS	TOTAL DE VIVIENDAS	W. C.					Letrina (excusado de hoyo)	Sobre el suelo	Sin ningún sistema o no declarado
		Total	a cloaca	a pozo séptico	a sumidero	a mar, río o lago			
ESTADO ZULIA	**92.435**	**34.271**	**17.176**	**11.300**	**2.959**	**2.836**	**8.678**	**42.387**	**7.099**
Centros urbanos	**70.388**	**30.563**	**14.992**	**11.178**	**2.854**	**1.539**	**8.048**	**25.382**	**6.395**
Centros rurales	**22.047**	**3.708**	**2.184**	**122**	**105**	**1.297**	**630**	**17.005**	**704**
Baralt	**4.072**	**1.712**	**1.248**	**12**	**31**	**421**	**92**	**2.112**	**156**
Centros urbanos	2.429	1.530	1.247	8	18	257	65	678	156
Centros rurales	1.643	182	1	4	13	164	27	1.434	—
Bolívar	**19.755**	**10.528**	**8.535**	**1.237**	**336**	**420**	**3.326**	**5.621**	**280**
Centros urbanos	16.873	8.606	6.628	1.237	336	405	2.995	4.992	280
Centros rurales	2.882	1.922	1.907	—	—	15	331	629	—
Colón	**6.520**	**977**	**523**	**98**	**66**	**290**	**240**	**5.129**	**174**
Centros urbanos	2.759	528	374	62	52	40	188	1.869	174
Centros rurales	3.761	449	149	36	14	250	52	3.260	—
Mara	**4.310**	**905**	**499**	**43**	**64**	**299**	**102**	**3.176**	**127**
Centros urbanos	1.470	529	428	11	3	87	22	792	127
Centros rurales	2.840	376	71	32	61	212	80	2.384	—
Maracaibo	**43.450**	**18.506**	**6.216**	**9.493**	**2.312**	**485**	**4.352**	**16.333**	**4.259**
Centros urbanos	40.618	18.297	6.175	9.460	2.302	360	4.291	13.805	4.225
Centros rurales	2.832	209	41	33	10	125	61	2.528	34
Miranda	**2.670**	**272**	**22**	**85**	**57**	**108**	**197**	**2.069**	**132**
Centros urbanos	664	186	18	81	53	34	175	190	113
Centros rurales	2.006	86	4	4	4	74	22	1.879	19
Páez	**3.253**	**587**	—	**8**	—	**579**	**22**	**2.163**	**481**
Centros urbanos	186	162	—	—	—	162	—	21	3
Centros rurales	3.067	425	—	8	—	417	22	2.142	478
Perijá	**3.645**	**235**	**52**	**119**	**48**	**16**	**178**	**2.589**	**643**
Centros urbanos	2.547	206	42	116	47	1	159	1.582	600
Centros rurales	1.098	29	10	3	1	15	19	1.007	43
Sucre	**2.722**	**293**	**71**	**128**	**39**	**55**	**112**	**1.864**	**453**
Centros urbanos	1.013	268	70	126	38	34	96	281	368
Centros rurales	1.709	25	1	2	1	21	16	1.583	85
Urdaneta	**2.038**	**256**	**10**	**77**	**6**	**163**	**57**	**1.331**	**394**
Centros urbanos	1.829	251	10	77	5	159	57	1.172	349
Centros rurales	209	5	—	—	1	4	—	159	45
TERRITORIO FEDERAL AMAZONAS	**1.360**	**141**	—	**84**	**17**	**40**	**363**	**602**	**254**
Centros urbanos	**460**	**87**	—	**84**	**3**	—	**165**	**133**	**75**
Centros rurales	**900**	**54**	—	—	**14**	**40**	**198**	**469**	**179**
Dpto. Atabapo	**224**	**52**	—	—	**14**	**38**	**149**	**14**	**9**
Centros urbanos	—	—	—	—	—	—	—	—	—
Centros rurales	224	52	—	—	14	38	149	14	9

(concluye)

Cuadro 64 (conclusión). — **Viviendas familiares en los centros poblados urbanos y rurales por entidades federales y distritos, clasificadas según el sistema de eliminación de las excretas**

ENTIDADES FEDERALES Y DISTRITOS	TOTAL DE VIVIENDAS	W. C.					Letrina (excusado de hoyo)	Sobre el suelo	Sin ningún sistema o no declarado
		Total	a cloaca	a pozo séptico	a sumidero	a mar, río o lago			
Dpto. Atures	**751**	**87**	**—**	**84**	**3**	**—**	**165**	**394**	**105**
Centros urbanos	460	87	—	84	3	—	165	133	75
Centros rurales	291	—	—	—	—	—	—	261	30
Dpto. Casiquiare	**245**	**2**	**—**	**—**	**—**	**2**	**22**	**157**	**64**
Centros urbanos	—	—	—	—	—	—	—	—	—
Centros rurales	245	2	—	—	—	2	22	157	64
Dpto. Río Negro	**140**	**—**	**—**	**—**	**—**	**—**	**27**	**37**	**76**
Centros urbanos	—	—	—	—	—	—	—	—	—
Centros rurales	140	—	—	—	—	—	27	37	76
TERRITORIO FEDERAL DELTA AMACURO	**5.524**	**401**	**123**	**107**	**26**	**145**	**1.143**	**3.341**	**639**
Centros urbanos	**1.637**	**292**	**123**	**104**	**26**	**39**	**745**	**408**	**192**
Centros rurales	**3.887**	**109**	**—**	**3**	**—**	**106**	**398**	**2.933**	**447**
Dpto. Antonio Díaz	**948**	**52**	**—**	**—**	**—**	**52**	**3**	**865**	**28**
Centros urbanos	—	—	—	—	—	—	—	—	—
Centros rurales	948	52	—	—	—	52	3	865	28
Dpto. Pedernales	**728**	**75**	**39**	**1**	**—**	**35**	**241**	**286**	**126**
Centros urbanos	323	75	39	1	—	35	83	89	76
Centros rurales	405	—	—	—	—	—	158	197	50
Dpto. Tucupita	**3.848**	**274**	**84**	**106**	**26**	**58**	**899**	**2.190**	**485**
Centros urbanos	1.314	217	84	103	26	4	662	319	116
Centros rurales	2.534	57	—	3	—	54	237	1.871	369
DEPENDENCIAS FEDERALES	**104**	**1**	**—**	**—**	**—**	**1**	**3**	**90**	**10**
Centros urbanos	**—**	**—**	**—**	**—**	**—**	**—**	**—**	**—**	**—**
Centros rurales	**104**	**1**	**—**	**—**	**—**	**1**	**3**	**90**	**10**

Cuadro 65. — Viviendas familiares por entidades federales, clasificadas según la disposición de las basuras, con indicación del número de personas que las ocupaban

ENTIDADES FEDERALES	TOTALES	Recipiente con tapa	Recipiente sin tapa	En el suelo	No indicado
VENEZUELA					
Viviendas	**875.704**	**127.888**	**85.281**	**621.640**	**40.895**
Personas	**4.674.332**	**689.975**	**471.890**	**3.317.732**	**194.735**
Distrito Federal					
Viviendas	122.302	63.402	22.035	29.070	7.795
Personas	628.632	341.515	116.498	138.584	32.035
Estados:					
Anzoátegui					
Viviendas	44.365	4.559	5.335	32.691	1.780
Personas	227.252	21.671	27.684	169.931	7.966
Apure					
Viviendas	14.665	216	274	13.565	610
Personas	83.706	1.208	1.583	77.399	3.516
Aragua					
Viviendas	35.171	4.258	2.754	26.766	1.393
Personas	175.432	23.254	14.639	131.667	5.872
Barinas					
Viviendas	14.748	212	399	13.846	291
Personas	75.823	1.181	2.003	71.315	1.324
Bolívar					
Viviendas	22.195	1.471	1.354	18.576	794
Personas	115.807	7.591	6.610	97.688	3.918
Carabobo					
Viviendas	45.519	7.515	3.924	31.641	2.439
Personas	227.821	38.572	20.238	159.304	9.707
Cojedes					
Viviendas	10.042	149	245	9.336	312
Personas	50.636	769	1.326	47.057	1.484
Falcón					
Viviendas	44.774	2.858	3.329	36.636	1.951
Personas	244.505	14.734	17.767	202.094	9.910
Guárico					
Viviendas	29.493	1.108	1.256	25.626	1.503
Personas	151.927	6.462	6.851	131.146	7.468
Lara					
Viviendas	61.361	3.952	2.978	51.545	2.886
Personas	341.969	22.745	17.194	286.895	15.135
Mérida					
Viviendas	34.829	1.634	1.292	30.065	1.838
Personas	198.881	10.314	7.538	171.347	9.682

(concluye)

Cuadro 65 (conclusión). — **Viviendas familiares por entidades federales, clasificadas según la disposición de las basuras, con indicación del número de personas que las ocupaban**

ENTIDADES FEDERALES	TOTALES	Recipiente con tapa	Recipiente sin tapa	En el suelo	No indicado
Miranda					
Viviendas	52.015	8.182	3.262	39.497	1.074
Personas	260.679	44.376	17.501	194.215	4.587
Monagas					
Viviendas	31.148	2.497	4.396	22.647	1.608
Personas	167.089	13.247	24.051	122.655	7.136
Nueva Esparta					
Viviendas	13.625	445	1.435	11.547	198
Personas	73.350	2.354	8.027	62.007	962
Portuguesa					
Viviendas	21.185	510	518	18.906	1.251
Personas	108.832	2.595	3.004	97.378	5.855
Sucre					
Viviendas	55.553	1.932	4.263	47.024	2.334
Personas	320.704	11.844	26.041	270.102	12.717
Táchira					
Viviendas	49.025	3.686	3.216	39.539	2.584
Personas	278.999	22.383	18.475	224.695	13.446
Trujillo					
Viviendas	49.305	2.050	1.604	43.349	2.302
Personas	261.211	11.819	10.976	226.598	11.818
Yaracuy					
Viviendas	24.961	546	622	21.742	2.051
Personas	124.407	2.974	3.274	108.172	9.987
Zulia					
Viviendas	92.435	16.465	20.267	52.318	3.385
Personas	515.650	87.072	117.776	293.051	17.751
Territorios Federales:					
Amazonas					
Viviendas	1.360	20	128	1.115	97
Personas	9.397	114	653	8.071	559
Delta Amacuro					
Viviendas	5.524	221	373	4.518	412
Personas	31.041	1.181	2.069	25.918	1.873
Dependencias Federales					
Viviendas	104	—	22	75	7
Personas	582	—	112	443	27

Cuadro 66. — **Viviendas familiares en las capitales de entidad federal, clasificadas según la disposición de las basuras**

CAPITALES DE ENTIDAD FEDERAL	TOTAL DE VIVIENDAS	Recipiente con tapa	Recipiente sin tapa	En el suelo	No indicado
Caracas (1)	84.405	47.794	15.268	15.583	5.760
Barcelona	4.510	925	774	2.618	193
San Fernando	2.141	193	211	1.603	134
Maracay	11.270	2.894	1.658	6.245	473
Barinas	1.617	185	350	1.046	36
Ciudad Bolívar	5.272	1.208	557	3.202	305
Valencia	15.244	4.454	2.390	7.707	693
San Carlos	1.355	95	85	1.140	35
Coro	4.565	773	723	2.801	268
San Juan de los Morros	1.992	571	269	1.043	109
Barquisimeto	17.373	3.308	1.833	11.338	894
Mérida	3.351	1.226	510	1.481	134
Los Teques	2.844	1.034	363	1.388	59
Maturín	4.136	828	662	2.458	188
La Asunción	771	24	100	633	14
Guanare	1.222	151	178	813	80
Cumaná	7.016	1.021	1.537	4.178	280
San Cristóbal	8.483	2.568	1.622	3.939	354
Trujillo	1.917	406	230	1.240	41
San Felipe	3.052	357	257	2.249	189
Maracaibo	37.974	8.567	11.387	16.575	1.445
Puerto Ayacucho	460	20	118	289	33
Tucupita	1.314	165	289	787	73

(1) Ciudad de Caracas, integrada por las parroquias del Departamento Libertador (D. F.) tradicionalmente denominadas "urbanas". Para la integración de su Area Metropolitana como Capital de la República, véase el cuadro 52 en la parte A del Resumen General de la República, correspondiente a población.

Cuadro 67. — Viviendas familiares por entidades federales y distritos, clasificadas según la disposición de las basuras

ENTIDADES FEDERALES Y DISTRITOS	TOTAL DE VIVIENDAS	Recipiente con tapa	Recipiente sin tapa	En el suelo	No indicado
DISTRITO FEDERAL	**122.302**	**63.402**	**22.035**	**29.070**	**7.795**
Dpto. Libertador	107.369	59.726	17.932	22.674	7.037
Dpto. Vargas	14.933	3.676	4.103	6.396	758
ESTADO ANZOATEGUI	**44.365**	**4.559**	**5.335**	**32.691**	**1.780**
Aragua	4.218	111	154	3.740	213
Bolívar	8.310	987	815	6.207	301
Bruzual	2.339	13	38	2.233	55
Cagigal	930	3	8	901	18
Freites	6.129	874	1.143	3.893	219
Independencia	1.989	19	32	1.879	59
Libertad	860	16	38	787	19
Miranda	2.370	12	43	2.168	147
Monagas	1.613	2	2	1.575	34
Peñalver	2.054	68	70	1.820	96
Simón Rodríguez	6.490	1.147	1.729	3.308	306
Sotillo	7.063	1.307	1.263	4.180	313
ESTADO APURE	**14.665**	**216**	**274**	**13.565**	**610**
Achaguas	2.873	7	7	2.774	85
Muñoz	1.989	3	4	1.865	117
Páez	2.635	8	43	2.508	76
San Fernando	7.168	198	220	6.418	332
ESTADO ARAGUA	**35.171**	**4.258**	**2.754**	**26.766**	**1.393**
Girardot	13.644	2.935	1.761	8.370	578
Mariño	3.422	90	90	3.081	161
Ricaurte	7.658	752	439	6.140	327
San Casimiro	1.659	17	56	1.551	35
San Sebastián	1.190	19	61	1.067	43
Sucre	2.472	105	112	2.202	53
Urdaneta	1.270	7	34	1.179	50
Zamora	3.856	333	201	3.176	146
ESTADO BARINAS	**14.748**	**212**	**399**	**13.846**	**291**
Arismendi	2.365	3	—	2.320	42
Barinas	2.602	188	352	2.011	51
Bolívar	2.994	11	18	2.893	72
Obispos	1.880	6	7	1.819	48
Pedraza	2.272	—	13	2.213	46
Rojas	1.407	4	5	1.377	21
Sosa	1.228	—	4	1.213	11
ESTADO BOLIVAR	**22.195**	**1.471**	**1.354**	**18.576**	**794**
Cedeño	2.409	9	34	2.252	114
Heres	7.492	1.211	611	5.238	432
Piar	6.094	119	352	5.533	90
Roscio	5.317	129	344	4.715	129
Sucre	883	3	13	838	29

(continúa)

Cuadro 67 (continuación). — **Viviendas familiares por entidades federales y distritos, clasificadas según la disposición de las basuras**

ENTIDADES FEDERALES Y DISTRITOS	TOTAL DE VIVIENDAS	Recipiente con tapa	Recipiente sin tapa	En el suelo	No indicado
ESTADO CARABOBO	**45.519**	**7.515**	**3.924**	**31.641**	**2.439**
Bejuma	2.561	34	33	2.427	67
Carlos Arvelo	5.987	231	87	5.073	596
Guacara	4.203	74	61	3.841	227
Montalbán	2.691	23	46	2.484	138
Puerto Cabello	8.996	2.639	1.241	4.647	469
Valencia	21.081	4.514	2.456	13.169	942
ESTADO COJEDES	**10.042**	**149**	**245**	**9.336**	**312**
Anzoátegui	365	1	2	356	6
Falcón	2.548	19	97	2.378	54
Girardot	650	—	5	627	18
Pao	1.161	3	3	1.110	45
Ricaurte	348	1	—	333	14
San Carlos	3.517	109	107	3.192	109
Tinaco	1.453	16	31	1.340	66
ESTADO FALCON	**44.774**	**2.858**	**3.329**	**36.636**	**1.951**
Acosta	3.143	5	30	2.823	285
Bolívar	1.878	6	32	1.827	13
Buchivacoa	2.861	61	264	2.506	30
Colina	1.721	35	126	1.522	38
Democracia	2.729	8	20	2.580	121
Falcón	10.665	1.766	1.564	6.777	558
Federación	5.136	6	32	4.871	227
Mauroa	1.613	54	133	1.379	47
Miranda	6.314	777	731	4.396	410
Petit	2.043	6	16	1.993	28
Silva	2.344	59	157	2.052	76
Zamora	4.327	75	224	3.910	118
ESTADO GUARICO	**29.493**	**1.108**	**1.256**	**25.626**	**1.503**
Infante	6.200	245	385	5.207	363
Mellado	1.008	34	51	881	42
Miranda	5.237	50	286	4.698	203
Monagas	4.519	68	108	4.017	326
Ribas	2.640	46	51	2.463	80
Roscio	3.831	577	291	2.783	180
Zaraza	6.058	88	84	5.577	309
ESTADO LARA	**61.361**	**3.952**	**2.978**	**51.545**	**2.886**
Crespo	4.027	8	19	3.832	168
Iribarren	23.399	3.430	1.855	16.848	1.266
Jiménez	5.837	33	43	5.454	307
Morán	9.078	243	245	8.205	385
Palavecino	2.626	10	430	2.040	146
Torres	11.171	223	355	10.151	442
Urdaneta	5.223	5	31	5.015	172

(continúa)

Cuadro 67 (continuación). — **Viviendas familiares por entidades federales y distritos, clasificadas según la disposición de las basuras**

ENTIDADES FEDERALES Y DISTRITOS	TOTAL DE VIVIENDAS	Recipiente con tapa	Recipiente sin tapa	En el suelo	No indicado
ESTADO MERIDA	**34.829**	**1.634**	**1.292**	**30.065**	**1.838**
Campo Elías	5.263	15	63	5.027	158
Justo Briceño	2.275	12	33	2.170	60
Libertador	10.033	1.306	668	7.489	570
Miranda	2.130	20	27	1.606	477
Rangel	2.096	11	15	1.989	81
Rivas Dávila	2.684	6	8	2.645	25
Sucre	3.748	6	4	3.596	142
Tovar	6.600	258	474	5.543	325
ESTADO MIRANDA	**52.015**	**8.182**	**3.262**	**39.497**	**1.074**
Acevedo	5.793	72	172	5.478	71
Brión	2.831	62	210	2.537	22
Guaicaipuro	7.709	1.140	497	5.943	129
Lander	4.985	92	155	4.713	25
Páez	3.913	15	36	3.786	76
Paz Castillo	4.670	196	345	4.123	6
Plaza	1.400	104	235	1.021	40
Sucre	14.315	6.295	1.204	6.250	566
Urdaneta	3.715	102	207	3.337	69
Zamora	2.684	104	201	2.309	70
ESTADO MONAGAS	**31.148**	**2.497**	**4.396**	**22.647**	**1.608**
Acosta	2.766	10	22	2.473	261
Bolívar	6.670	1.113	1.917	3.384	256
Caripe	2.650	54	165	2.334	97
Cedeño	2.819	16	54	2.668	81
Maturín	11.636	1.062	2.060	7.803	711
Piar	1.393	11	19	1.296	67
Sotillo	3.214	231	159	2.689	135
ESTADO NUEVA ESPARTA	**13.625**	**445**	**1.435**	**11.547**	**198**
Arismendi	2.011	27	124	1.831	29
Díaz	3.503	22	133	3.269	79
Gómez	2.211	3	55	2.135	18
Maneiro	1.486	22	111	1.337	16
Marcano	1.428	59	213	1.151	5
Mariño	2.986	312	799	1.824	51
ESTADO PORTUGUESA	**21.185**	**510**	**518**	**18.906**	**1.251**
Araure	3.581	59	48	3.269	205
Esteller	1.834	1	2	1.811	20
Guanare	3.132	153	196	2.608	175
Guanarito	797	—	—	769	28
Ospino	1.375	4	6	1.264	101
Páez	3.735	268	243	3.044	180
Sucre	4.714	7	8	4.345	354
Turén	2.017	18	15	1.796	188

(continúa)

Cuadro 67 (continuación). — **Viviendas familiares por entidades federales y distritos, clasificadas según la disposición de las basuras**

ENTIDADES FEDERALES Y DISTRITOS	TOTAL DE VIVIENDAS	Recipiente con tapa	Recipiente sin tapa	En el suelo	No indicado
ESTADO SUCRE	**55.553**	**1.932**	**4.263**	**47.024**	**2.334**
Arismendi	8.483	121	500	7.486	376
Benítez	4.861	14	38	4.601	208
Bermúdez	9.234	607	1.333	7.015	279
Mariño	2.727	6	117	2.500	104
Mejía	2.604	25	99	2.356	124
Montes	5.653	46	146	5.273	188
Ribero	6.465	6	97	5.999	363
Sucre	12.379	1.035	1.674	9.061	609
Valdez	3.147	72	259	2.733	83
ESTADO TACHIRA	**49.025**	**3.686**	**3.216**	**39.539**	**2.584**
Ayacucho	4.245	47	139	3.721	338
Bolívar	3.475	136	192	2.979	168
Capacho	2.707	55	49	2.497	106
Cárdenas	5.417	220	264	4.783	150
Jáuregui	8.473	108	311	7.501	553
Junín	4.565	313	335	3.565	352
Lobatera	1.568	4	25	1.481	58
San Cristóbal	12.913	2.772	1.755	7.812	574
Uribante	5.662	31	146	5.200	285
ESTADO TRUJILLO	**49.305**	**2.050**	**1.604**	**43.349**	2.302
Betijoque	4.068	37	107	3.778	146
Boconó	11.338	261	197	10.187	693
Carache	8.377	17	82	7.766	512
Escuque	3.681	48	92	3.174	367
Trujillo	9.998	525	436	8.757	280
Urdaneta	3.962	9	20	3.848	85
Valera	7.881	1.153	670	5.839	219
ESTADO YARACUY	**24.961**	**546**	**622**	**21.742**	**2.051**
Bolívar	2.480	48	86	1.956	390
Bruzual	2.851	33	80	2.597	141
Nirgua	5.996	27	38	5.095	836
San Felipe	6.069	377	290	4.985	417
Sucre	2.607	15	37	2.369	186
Urachiche	1.731	3	18	1.635	75
Yaritagua	3.227	43	73	3.105	6
ESTADO ZULIA	**92.435**	**16.465**	**20.267**	**52.318**	**3.385**
Baralt	4.072	542	714	2.596	220
Bolívar	19.755	5.650	4.791	8.753	561
Colón	6.520	387	280	5.496	357
Mara	4.310	314	797	3.007	192
Maracaibo	43.450	9.208	11.808	20.801	1.633
Miranda	2.670	72	784	1.793	21
Páez	3.253	8	29	3.119	97
Perijá	3.645	212	684	2.581	168
Sucre	2.722	43	126	2.482	71
Urdaneta	2.038	29	254	1.690	65

(concluye)

Cuadro 67 (conclusión). — **Viviendas familiares por entidades federales y distritos, clasificadas según la disposición de las basuras**

ENTIDADES FEDERALES Y DISTRITOS	TOTAL DE VIVIENDAS	Recipiente con tapa	Recipiente sin tapa	En el suelo	No indicado
TERRITORIO FEDERAL AMAZONAS	**1.360**	**20**	**128**	**1.115**	**97**
Dpto. Atabapo	224	—	9	205	10
Dpto. Atures	751	20	119	562	50
Dpto. Casiquiare	245	—	—	230	15
Dpto. Río Negro	140	—	—	118	22
TERRITORIO FEDERAL DELTA AMACURO	**5.524**	**221**	**373**	**4.518**	**412**
Dpto. Antonio Díaz	948	—	—	901	47
Dpto. Pedernales	728	52	74	510	92
Dpto. Tucupita	3.848	169	299	3.107	273
DEPENDENCIAS FEDERALES	**104**	—	**22**	**75**	**7**

Cuadro 68. — **Viviendas familiares por entidades federales, clasificadas por calificación, según la disposición de las basuras**

ENTIDADES FEDERALES Y CALIFICACION	TOTAL DE VIVIENDAS	Recipiente con tapa	Recipiente sin tapa	En el suelo	No indicado
VENEZUELA	**875.704**	**127.888**	**85.281**	**621.640**	**40.895**
Casa o quinta	428.333	105.865	69.494	239.964	13.010
Apartamento en edificio o casa	28.048	17.137	3.648	5.320	1.943
Rancho	408.803	4.725	12.064	375.777	16.237
Calificación no declarada	10.520	161	75	579	9.705
DISTRITO FEDERAL	**122.302**	**63.402**	**22.035**	**29.070**	**7.795**
Casa o quinta	75.628	46.404	14.758	11.683	2.783
Apartamento en edificio o casa	18.436	14.168	1.986	1.075	1.207
Rancho	25.885	2.732	5.250	16.238	1.665
Calificación no declarada	2.353	98	41	74	2.140
ESTADO ANZOATEGUI	**44.365**	**4.559**	**5.335**	**32.691**	**1.780**
Casa o quinta	20.399	4.121	4.526	11.086	666
Apartamento en edificio o casa	625	155	191	249	30
Rancho	22.972	277	616	21.336	743
Calificación no declarada	369	6	2	20	341
ESTADO APURE	**14.665**	**216**	**274**	**13.565**	**610**
Casa o quinta	3.235	188	213	2.751	83
Apartamento en edificio o casa	70	12	5	51	2
Rancho	11.135	16	56	10.755	308
Calificación no declarada	225	—	—	8	217
ESTADO ARAGUA	**35.171**	**4.258**	**2.754**	**26.766**	**1.393**
Casa o quinta	20.644	4.025	2.475	13.656	488
Apartamento en edificio o casa	764	183	113	418	50
Rancho	13.222	49	164	12.665	344
Calificación no declarada	541	1	2	27	511
ESTADO BARINAS	**14.748**	**212**	**399**	**13.846**	**291**
Casa o quinta	2.780	174	282	2.294	30
Apartamento en edificio o casa	52	7	9	36	—
Rancho	11.804	31	108	11.509	156
Calificación no declarada	112	—	—	7	105
ESTADO BOLIVAR	**22.195**	**1.471**	**1.354**	**18.576**	**794**
Casa o quinta	7.137	1.307	1.024	4.598	208
Apartamento en edificio o casa	209	43	39	114	13
Rancho	14.618	120	291	13.851	356
Calificación no declarada	231	1	—	13	217
ESTADO CARABOBO	**45.519**	**7.515**	**3.924**	**31.641**	**2.439**
Casa o quinta	27.476	7.006	3.606	15.942	922
Apartamento en edificio o casa	1.326	411	203	409	303
Rancho	16.224	94	113	15.270	747
Calificación no declarada	493	4	2	20	467
ESTADO COJEDES	**10.042**	**149**	**245**	**9.336**	**312**
Casa o quinta	1.809	129	177	1.474	29
Apartamento en edificio o casa	53	3	2	46	2
Rancho	8.094	17	66	7.807	204
Calificación no declarada	86	—	—	9	77

(continúa)

Cuadro 68 (continuación). — **Viviendas familiares por entidades federales, clasificadas por calificación, según la disposición de las basuras**

ENTIDADES FEDERALES Y CALIFICACION	TOTAL DE VIVIENDAS	Recipiente con tapa	Recipiente sin tapa	En el suelo	No indicado
ESTADO FALCON	**44.774**	**2.858**	**3.329**	**36.636**	**1.951**
Casa o quinta	19.979	2.614	2.773	14.071	521
Apartamento en edificio o casa	216	39	54	111	12
Rancho	23.929	193	500	22.411	825
Calificación no declarada	650	12	2	43	593
ESTADO GUARICO	**29.493**	**1.108**	**1.256**	**25.626**	**1.503**
Casa o quinta	11.891	1.063	977	9.360	491
Apartamento en edificio o casa	107	18	9	67	13
Rancho	17.232	27	268	16.170	767
Calificación no declarada	263	—	2	29	232
ESTADO LARA	**61.361**	**3.952**	**2.978**	**51.545**	**2.886**
Casa o quinta	24.663	3.704	2.362	17.914	683
Apartamento en edificio o casa	540	168	61	291	20
Rancho	35.378	78	552	33.317	1.431
Calificación no declarada	780	2	3	23	752
ESTADO MERIDA	**34.829**	**1.634**	**1.292**	**30.065**	**1.838**
Casa o quinta	22.035	1.555	1.148	18.521	811
Apartamento en edificio o casa	281	56	22	182	21
Rancho	12.325	22	121	11.349	833
Calificación no declarada	188	1	1	13	173
ESTADO MIRANDA	**52.015**	**8.182**	**3.262**	**39.497**	**1.074**
Casa o quinta	24.161	7.079	2.729	13.892	461
Apartamento en edificio o casa	1.319	873	106	284	56
Rancho	26.246	213	424	25.291	318
Calificación no declarada	289	17	3	30	239
ESTADO MONAGAS	**31.148**	**2.497**	**4.396**	**22.647**	**1.608**
Casa o quinta	12.448	2.259	3.882	5.941	366
Apartamento en edificio o casa	592	147	132	293	20
Rancho	17.600	90	378	16.369	763
Calificación no declarada	508	1	4	44	459
ESTADO NUEVA ESPARTA	**13.625**	**445**	**1.435**	**11.547**	**198**
Casa o quinta	11.482	423	1.342	9.571	146
Apartamento en edificio o casa	56	11	16	28	1
Rancho	2.056	11	77	1.945	23
Calificación no declarada	31	—	—	3	28
ESTADO PORTUGUESA	**21.185**	**510**	**518**	**18.906**	**1.251**
Casa o quinta	4.996	457	377	3.927	235
Apartamento en edificio o casa	59	5	6	34	14
Rancho	15.997	48	135	14.916	898
Calificación no declarada	133	—	—	29	104
ESTADO SUCRE	**55.553**	**1.932**	**4.263**	**47.024**	**2.334**
Casa o quinta	16.099	1.779	3.564	10.354	402
Apartamento en edificio o casa	275	41	55	165	14
Rancho	38.572	111	643	36.441	1.377
Calificación no declarada	607	1	1	64	541

(concluye)

Cuadro 68 (conclusión). — **Viviendas familiares por entidades federales, clasificadas por calificación, según la disposición de las basuras**

ENTIDADES FEDERALES Y CALIFICACION	TOTAL DE VIVIENDAS	Recipiente con tapa	Recipiente sin tapa	En el suelo	No indicado
ESTADO TACHIRA	**49.025**	**3.686**	**3.216**	**39.539**	**2.584**
Casa o quinta	31.440	3.418	2.929	23.916	1.177
Apartamento en edificio o casa	1.234	235	197	726	76
Rancho	15.694	23	86	14.868	717
Calificación no declarada	657	10	4	29	614
ESTADO TRUJILLO	**49.305**	**2.050**	**1.604**	**43.349**	**2.302**
Casa o quinta	16.472	1.917	1.375	12.614	566
Apartamento en edificio o casa	229	49	19	132	29
Rancho	32.264	83	206	30.585	1.390
Calificación no declarada	340	1	4	18	317
ESTADO YARACUY	**24.961**	**546**	**622**	**21.742**	**2.051**
Casa o quinta	9.480	525	536	7.879	540
Apartamento en edificio o casa	208	6	22	164	16
Rancho	15.030	15	64	13.673	1.278
Calificación no declarada	243	—	—	26	217
ESTADO ZULIA	**92.435**	**16.465**	**20.267**	**52.318**	**3.385**
Casa o quinta	62.131	15.521	18.027	27.288	1.295
Apartamento en edificio o casa	1.294	491	377	392	34
Rancho	27.739	447	1.859	24.594	839
Calificación no declarada	1.271	6	4	44	1.217
TERRITORIO FEDERAL AMAZONAS	**1.360**	**20**	**128**	**1.115**	**97**
Casa o quinta	404	18	120	235	31
Apartamento en edificio o casa	3	—	—	3	—
Rancho	944	2	8	876	58
Calificación no declarada	9	—	—	1	8
TERRITORIO FEDERAL DELTA AMACURO	**5.524**	**221**	**373**	**4.518**	**412**
Casa o quinta	1.519	179	286	979	75
Apartamento en edificio o casa	100	16	24	50	10
Rancho	3.765	26	63	3.484	192
Calificación no declarada	140	—	—	5	135
DEPENDENCIAS FEDERALES	**104**	**—**	**22**	**75**	**7**
Casa o quinta	25	—	6	18	1
Apartamento en edificio o casa	—	—	—	—	—
Rancho	78	—	16	57	5
Calificación no declarada	1	—	—	—	1

Cuadro 69. — **Viviendas familiares clasificadas según tipo de tenencia y calificación, y colectividades (grupos no familiares) según clase, con indicación de las que tenían agua corriente y el número de cuartos y personas que las ocupaban**

TIPO DE TENENCIA Y CALIFICACION	Total de Viviendas	Número de personas	CON AGUA CORRIENTE DECLARADA		DECLARARON NUMERO DE CUARTOS			NO DECLARARON NUMERO DE CUARTOS	
			Nº de viviendas	Nº de personas	Nº de viviendas	Nº de cuartos	Nº de personas	Nº de viviendas	Nº de personas
VIVIENDAS FAMILIARES ..	**875.704**	**4.674.332**	**264.440**	**1.450.598**	**824.767**	**2.334.269**	**4.424.522**	**50.937**	**249.810**
Casa o quinta	428.333	2.368.020	217.798	1.233.461	401.130	1.437.769	2.228.697	27.203	139.323
Apartamento	28.048	113.781	22.097	89.205	24.873	74.956	102.989	3.175	10.792
Rancho	408.803	2.142.625	24.393	127.037	397.621	819.417	2.086.986	11.182	55.639
Calificación no declarada ..	10.520	49.906	152	895	1.143	2.127	5.850	9.377	44.056
OCUPADAS POR EL PROPIETARIO	**597.139**	**3.341.868**	**133.346**	**808.047**	**574.996**	**1.591.269**	**3.221.901**	**22.143**	**119.967**
Casa o quinta	258.335	1.524.217	113.482	699.050	244.335	903.145	1.447.727	14.000	76.490
Apartamento	4.425	24.547	2.554	13.682	4.002	14.200	22.328	423	2.219
Rancho	333.881	1.790.468	17.264	95.004	326.415	673.342	1.750.462	7.466	40.006
Calificación no declarada .	498	2.636	46	311	244	582	1.384	254	1.252
ALQUILADAS	**216.821**	**1.032.279**	**117.182**	**578.958**	**201.801**	**620.688**	**965.234**	**15.020**	**67.045**
Casa o quinta	145.821	724.811	93.693	482.987	135.377	466.340	674.393	10.444	50.418
Apartamento	21.436	82.828	18.023	71.409	19.475	57.392	76.090	1.961	6.738
Rancho	48.914	222.004	5.415	24.239	46.740	96.445	213.698	2.174	8.306
Calificación no declarada ..	650	2.636	51	323	209	511	1.053	441	1.583
OTRAS TENENCIAS (1)	**61.744**	**300.185**	**13.912**	**63.593**	**47.970**	**122.312**	**237.387**	**13.774**	**62.798**
Casa o quinta	24.177	118.992	10.623	51.424	21.418	68.284	106.577	2.759	12.415
Apartamento	2.187	6.406	1.520	4.114	1.396	3.364	4.571	791	1.835
Rancho	26.008	130.153	1.714	7.794	24.466	49.630	122.826	1.542	7.327
Calificación no declarada ..	9.372	44.634	55	261	690	1.034	3.413	8.682	41.221
COLECTIVIDADES	**27.471**	**323.690**	**11.644**	**164.983**	—	—	—	—	—
a) Hoteles	951	17.471	793	15.326	—	—	—	—	—
b) Pensiones y hospedajes	23.104	217.934	9.248	93.700	—	—	—	—	—
c) Instituciones educacionales	285	9.195	166	6.503	—	—	—	—	—
d) Hospitales y similares .	384	19.177	270	14.841	—	—	—	—	—
e) Instituciones militares .	215	14.849	146	12.137	—	—	—	—	—
f) Instituciones penales ..	81	6.317	44	2.880	—	—	—	—	—
g) Instituciones religiosas y de caridad	190	7.364	145	6.120	—	—	—	—	—
Otras y no declaradas	2.261	31.383	832	13.476	—	—	—	—	—

(1) Incluye no declarado.

Cuadro 70. — Viviendas familiares por entidades federales, clasificadas según tipo de tenencia y calificación con indicación del número de personas que las ocupaban

ENTIDADES FEDERALES Y CALIFICACION	RESUMEN		PROPIA		ALQUILADA		OTRAS TENENCIAS (1)	
	Número de viviendas	Número de personas	Número de viviendas	Número de personas	Número de viviendas	Número de personas	Número de viviendas	Número de personas
VENEZUELA	**875.704**	**4.674.332**	**597.139**	**3.341.868**	**216.821**	**1.032.279**	**61.744**	**300.185**
Casa o quinta	428.333	2.368.020	258.335	1.524.217	145.821	724.811	24.177	118.992
Apartamento en edificio o casa	28.048	113.781	4.425	24.547	21.436	82.828	2.187	6.406
Rancho	408.803	2.142.625	333.881	1.790.468	48.914	222.004	26.008	130.153
Calificación no declarada	10.520	49.906	498	2.636	650	2.636	9.372	44.634
DISTRITO FEDERAL	**122.302**	**628.632**	**57.993**	**329.941**	**56.096**	**261.765**	**8.213**	**36.926**
Casa o quinta	75.628	424.470	38.722	234.542	33.387	172.215	3.519	17.713
Apartamento en edificio o casa	18.436	74.340	1.730	9.184	15.752	62.127	954	3.029
Rancho	25.885	119.925	17.446	85.674	6.609	26.179	1.830	8.072
Calificación no declarada	2.353	9.897	95	541	348	1.244	1.910	8.112
ESTADO ANZOATEGUI	**44.365**	**227.252**	**30.210**	**164.650**	**11.893**	**51.979**	**2.262**	**10.623**
Casa o quinta	20.399	103.282	10.770	60.304	8.743	39.110	886	3.868
Apartamento en edificio o casa	625	2.813	197	1.186	383	1.464	45	163
Rancho	22.972	119.419	19.227	103.084	2.752	11.338	993	4.997
Calificación no declarada	369	1.738	16	76	15	67	338	1.595
ESTADO APURE	**14.665**	**83.706**	**12.424**	**72.540**	**1.253**	**5.698**	**988**	**5.468**
Casa o quinta	3.235	18.994	2.431	14.948	609	2.897	195	1.149
Apartamento en edificio o casa	70	299	29	146	34	133	7	20
Rancho	11.135	63.083	9.955	57.400	605	2.639	575	3.044
Calificación no declarada	225	1.330	9	46	5	29	211	1.255
ESTADO ARAGUA	**35.171**	**175.432**	**23.680**	**122.613**	**8.053**	**36.876**	**3.438**	**15.943**
Casa o quinta	20.644	107.041	13.063	71.374	6.242	29.524	1.339	6.143
Apartamento en edificio o casa	764	2.885	189	996	515	1.679	60	210
Rancho	13.222	63.157	10.417	50.188	1.271	5.603	1.534	7.366
Calificación no declarada	541	2.349	11	55	25	70	505	2.224
ESTADO BARINAS	**14.748**	**75.823**	**12.737**	**67.021**	**1.340**	**5.627**	**671**	**3.175**
Casa o quinta	2.780	14.582	2.199	12.033	465	2.019	116	530
Apartamento en edificio o casa	52	279	30	201	19	64	3	14
Rancho	11.804	60.419	10.492	54.713	852	3.529	460	2.177
Calificación no declarada	112	543	16	74	4	15	92	454
ESTADO BOLIVAR	**22.195**	**115.807**	**16.108**	**88.388**	**4.779**	**21.060**	**1.308**	**6.359**
Casa o quinta	7.137	36.650	4.123	23.140	2.665	11.894	349	1.616
Apartamento en edificio o casa	209	795	65	312	137	446	7	37
Rancho	14.618	77.223	11.913	64.886	1.938	8.539	767	3.798
Calificación no declarada	231	1.139	7	50	39	181	185	908

(continúa)

Cuadro 70 (continuación). — **Viviendas familiares por entidades federales, clasificadas según tipo de tenencia y calificación con indicación del número de personas que las ocupaban**

ENTIDADES FEDERALES Y CALIFICACION	RESUMEN		PROPIA		ALQUILADA		OTRAS TENENCIAS (1)	
	Número de viviendas	Número de personas	Número de viviendas	Número de personas	Número de viviendas	Número de personas	Número de viviendas	Número de personas
ESTADO CARABOBO	**45.519**	**227.821**	**27.514**	**145.294**	**14.184**	**66.518**	**3.821**	**16.009**
Casa o quinta	27.476	141.581	14.417	79.177	11.333	54.589	1.726	7.815
Apartamento en edificio o casa	1.326	3.862	168	772	709	2.353	449	737
Rancho	16.224	80.389	12.900	65.163	2.123	9.517	1.201	5.709
Calificación no declarada	493	1.989	29	182	19	59	445	1.748
ESTADO COJEDES	**10.042**	**50.636**	**8.414**	**43.153**	**1.023**	**4.606**	**605**	**2.877**
Casa o quinta	1.809	9.407	1.276	7.056	423	1.873	110	478
Apartamento en edificio o casa	53	193	24	108	21	51	8	34
Rancho	8.094	40.625	7.105	35.957	577	2.673	412	1.995
Calificación no declarada	86	411	9	32	2	9	75	370
ESTADO FALCON	**44.774**	**244.505**	**34.318**	**193.856**	**8.071**	**38.401**	**2.385**	**12.248**
Casa o quinta	19.979	111.271	13.693	81.099	5.567	26.515	719	3.657
Apartamento en edificio o casa	216	1.036	82	517	112	439	22	80
Rancho	23.929	128.983	20.511	112.114	2.364	11.314	1.054	5.555
Calificación no declarada	650	3.215	32	126	28	133	590	2.956
ESTADO GUARICO	**29.493**	**151.927**	**23.411**	**124.566**	**3.886**	**16.795**	**2.196**	**10.566**
Casa o quinta	11.891	61.893	8.107	45.267	3.006	13.250	778	3.376
Apartamento en edificio o casa	107	414	48	248	49	137	10	29
Rancho	17.232	88.325	15.247	79.039	822	3.351	1.163	5.935
Calificación no declarada	263	1.295	9	12	9	57	245	1.226
ESTADO LARA	**61.361**	**341.969**	**45.438**	**260.728**	**12.169**	**61.808**	**3.754**	**19.433**
Casa o quinta	24.663	141.235	15.565	93.950	7.667	40.183	1.431	7.102
Apartamento en edificio o casa	540	2.465	194	1.275	311	1.095	35	95
Rancho	35.378	193.905	29.648	165.349	4.171	20.424	1.559	8.132
Calificación no declarada	780	4.364	31	154	20	106	729	4.104
ESTADO MERIDA	**34.829**	**198.881**	**24.147**	**141.238**	**7.782**	**41.652**	**2.900**	**15.991**
Casa o quinta	22.035	130.541	15.015	91.550	5.454	29.994	1.566	8.997
Apartamento en edificio o casa	281	1.363	109	620	149	655	23	88
Rancho	12.325	65.947	9.014	48.988	2.171	10.964	1.140	5.995
Calificación no declarada	188	1.030	9	80	8	39	171	911
ESTADO MIRANDA	**52.015**	**260.679**	**35.796**	**186.892**	**11.858**	**54.846**	**4.361**	**18.941**
Casa o quinta	24.161	127.208	13.403	76.669	8.485	40.999	2.273	9.540
Apartamento en edificio o casa	1.319	4.940	212	998	1.010	3.638	97	304
Rancho	26.246	127.210	22.158	109.122	2.339	10.076	1.749	8.012
Calificación no declarada	289	1.321	23	103	24	133	242	1.085

(continúa)

Cuadro 70 (continuación). — **Viviendas familiares por entidades federales, clasificadas según tipo de tenencia y calificación con indicación del número de personas que las ocupaban**

ENTIDADES FEDERALES Y CALIFICACION	RESUMEN		PROPIA		ALQUILADA		OTRAS TENENCIAS (1)	
	Número de viviendas	Número de personas	Número de viviendas	Número de personas	Número de viviendas	Número de personas	Número de viviendas	Número de personas
ESTADO MONAGAS	**31.148**	**167.089**	**22.303**	**126.653**	**6.985**	**32.477**	**1.860**	**7.959**
Casa o quinta	12.448	66.679	6.611	39.072	5.180	24.712	657	2.895
Apartamento en edificio o casa	592	3.019	273	1.645	279	1.203	40	171
Rancho	17.600	95.692	15.383	85.770	1.511	6.483	706	3.439
Calificación no declarada	508	1.699	36	166	15	79	457	1.454
ESTADO NUEVA ESPARTA	**13.625**	**73.350**	**11.383**	**63.031**	**1.707**	**7.718**	**535**	**2.601**
Casa o quinta	11.482	61.941	9.577	53.170	1.479	6.666	426	2.105
Apartamento en edificio o casa	56	249	23	142	30	99	3	8
Rancho	2.056	11.006	1.776	9.682	198	953	82	371
Calificación no declarada	31	154	7	37	—	—	24	117
ESTADO PORTUGUESA	**21.185**	**108.832**	**16.555**	**87.501**	**2.934**	**13.037**	**1.696**	**8.294**
Casa o quinta	4.996	25.872	3.322	18.520	1.298	5.508	376	1.844
Apartamento en edificio o casa	59	235	24	131	30	91	5	13
Rancho	15.997	82.165	13.196	68.783	1.597	7.412	1.204	5.970
Calificación no declarada	133	560	13	67	9	26	111	467
ESTADO SUCRE	**55.553**	**320.704**	**45.934**	**271.704**	**6.715**	**33.732**	**2.904**	**15.268**
Casa o quinta	16.099	96.538	11.499	72.847	3.920	20.369	680	3.322
Apartamento en edificio o casa	275	1.579	176	1.073	71	297	28	209
Rancho	38.572	219.564	34.200	197.469	2.718	13.028	1.654	9.067
Calificación no declarada	607	3.023	59	315	6	38	542	2.670
ESTADO TACHIRA	**49.025**	**278.999**	**34.026**	**200.026**	**11.312**	**58.435**	**3.687**	**20.538**
Casa o quinta	31.440	185.274	21.659	132.315	8.143	43.022	1.638	9.937
Apartamento en edificio o casa	1.234	5.928	424	2.726	703	2.894	107	308
Rancho	15.694	84.236	11.916	64.822	2.437	12.345	1.341	7.069
Calificación no declarada	657	3.561	27	163	29	174	601	3.224
ESTADO TRUJILLO	**49.305**	**261.211**	**32.730**	**177.996**	**11.658**	**57.567**	**4.917**	**25.648**
Casa o quinta	16.472	90.157	10.256	58.561	5.270	26.449	946	5.147
Apartamento en edificio o casa	229	900	83	434	119	368	27	98
Rancho	32.264	168.381	22.375	118.916	6.259	30.700	3.630	18.765
Calificación no declarada	340	1.773	16	85	10	50	314	1.638
ESTADO YARACUY	**24.961**	**124.407**	**19.803**	**101.125**	**3.222**	**14.312**	**1.936**	**8.970**
Casa o quinta	9.480	48.280	6.636	35.251	2.144	9.777	700	3.252
Apartamento en edificio o casa	208	817	84	414	54	182	70	221
Rancho	15.030	74.118	13.070	65.374	1.019	4.337	941	4.407
Calificación no declarada	243	1.192	13	86	5	16	225	1.090

(concluye)

Cuadro 70 (conclusión). — **Viviendas familiares por entidades federales, clasificadas según tipo de tenencia y calificación con indicación del número de personas que las ocupaban**

ENTIDADES FEDERALES Y CALIFICACION	RESUMEN		PROPIA		ALQUILADA		OTRAS TENENCIAS (1)	
	Número de viviendas	Número de personas	Número de viviendas	Número de personas	Número de viviendas	Número de personas	Número de viviendas	Número de personas
ESTADO ZULIA	**92.435**	**515.650**	**56.827**	**339.191**	**28.719**	**142.152**	**6.889**	**34.307**
Casa o quinta	62.131	355.146	34.812	216.728	23.653	120.239	3.666	18.179
Apartamento en edificio o casa	1.294	4.903	220	1.181	889	3.190	185	532
Rancho	27.739	148.947	21.770	121.113	4.150	18.628	1.819	9.206
Calificación no declarada	1.271	6.654	25	169	27	95	1.219	6.390
TERRITORIO FEDERAL AMAZONAS	**1.360**	**9.397**	**1.061**	**8.022**	**214**	**948**	**85**	**427**
Casa o quinta	404	2.059	245	1.381	138	596	21	82
Apartamento en edificio o casa	3	12	3	12	—	—	—	—
Rancho	944	7.276	812	6.627	74	339	58	310
Calificación no declarada	9	50	1	2	2	13	6	35
TERRITORIO FEDERAL DELTA AMACURO	**5.524**	**31.041**	**4.235**	**25.208**	**957**	**4.222**	**332**	**1.611**
Casa o quinta	1.519	7.762	911	5.116	548	2.401	60	245
Apartamento en edificio o casa	100	455	38	226	60	223	2	6
Rancho	3.765	22.208	3.281	19.851	348	1.595	136	762
Calificación no declarada	140	616	5	15	1	3	134	598
DEPENDENCIAS FEDERALES	**104**	**582**	**92**	**531**	**11**	**48**	**1**	**3**
Casa o quinta	25	157	23	147	2	10	—	—
Apartamento en edificio o casa	—	—	—	—	—	—	—	—
Rancho	78	422	69	384	9	38	—	—
Calificación no declarada	1	3	—	—	—	—	1	3

(1) Incluye no declarado.

APENDICE

Cuestionario censal.

Instrucciones al reverso del cuestionario.

ESTADOS UNIDOS DE VENEZUELA

OCTAVO CENSO GENERAL DE POBLACION

ADVERTENCIA: Para contestar las preguntas del cuestionario, lea a la vuelta las INSTRUCCIONES COMPLEMENTARIAS.

SECCION "A"

I. LOCALIZACION GEOGRAFICA

Entidad Federal ____________________

Distrito o Departamento ____________________

Municipio o Parroquia ____________________

Nombre del Centro Poblado ____________________

Categoría del Centro Poblado ____________________

II. IDENTIFICACION DE LA VIVIENDA QUE OCUPA LA FAMILIA EMPADRONADA

A) AREAS URBANAS

1 Zona Nº ________

2 Sector ________

3 Manzana Nº ________

4 Avenida o Calle ____________________ Nº de la casa ________

5 Número de orden de empadronamiento de la casa ________

6 Número de orden de la vivienda por piso ________

B) AREAS RURALES

1 Cir uito Vial Nº ________

2 Sec r de Empadronamiento Nº ________

III. COLECTIVIDADES

(Hotel, casa de pensión, hospedaje, institución, centro militar, etc.)

1 Nombre ________

2 Clase ________

IV. REFERENCIAS PARA EL CENSO AGROPECUARIO

1 ¿Está la vivienda familiar ubicada en un fundo agropecuario? .... ☐ SI ☐ NO

2 ¿Dirige algún miembro de la familia censal un fundo agropecuario en otro lugar? .... ☐ SI ☐ NO

SECRETO CENSAL

Para garantizar el carácter reservado de las informaciones censales, la Ley de Estadística y de Censos Nacionales, en su artículo 11, establece la pena de destitución y la de arresto de 3 a 15 meses, cónforme al Código Penal, para los funcionarios o empleados del Gobierno que incurran en infracciones al SECRETO ESTADISTICO, ya sea divulgando o proporcionando datos individuales que hayan de ser englobados en las estadísticas.

SECCION "B"

CUESTIONARIO PARA EL EMPADRONAMIENTO DE LA POBLACION

NUMERO DE LAS LINEAS

1 — NOMBRE Y APELLIDO

¿CUAL ES EL NOMBRE Y APELLIDO DEL JEFE DE FAMILIA Y DE LAS PERSONAS, SEAN O NO PARIENTES, INCLUSIVE RECIEN NACIDOS, QUE HAYAN PASADO EN LA CASA O VIVIENDA LA NOCHE ANTERIOR AL DIA DEL CENSO?

Anótese en el orden siguiente, los nombres y apellidos del:

Jefe de familia
Esposa
Hijos solterós
Hijos casados y sus familias
Otros parientes
Otras personas

2 — PARENTESCO O RELACION

¿QUE PARENTESCO, RELACION O DEPENDENCIA EXISTE ENTRE EL JEFE DE FAMILIA Y CADA UNA DE LAS PERSONAS CENSADAS?

Escríbase, según el caso:
Esposa
Compañera
Hijo
Nieto
Sobrino
Primo
Alojado
Empleado doméstico, etc.

3 — SEXO

(V) Varón

(H) Hembra

4 — EDAD

¿CUAL ES LA EDAD EN AÑOS CUMPLIDOS DE LAS PERSONAS CENSADAS?

Si se trata de un niño de menos de un año de edad, anótese el mes y año de nacimiento. Por ejemplo: Noviembre de 1949; Mayo de 1950; Noviembre de 1950, Etc.

5 — ESTADO CIVIL

(Sólo para varones de 14 años o más y para hembras de 12 años o más).

¿CUAL ES EL ESTADO CIVIL O SITUACION FAMILIAR DE LA PERSONA CENSADA?

Anótese:
Soltero
Casado
Viudo
Divorciado
Unido,
según el caso.

6 — FECUNDIDAD

(Sólo para hembras de 12 años o más de edad).

6a — ¿A QUE EDAD TUVO SU PRIMER HIJO LA MUJER CENSADA?

6b — ¿CUANTOS HIJOS HA TENIDO EN TOTAL LA MUJER CENSADA?

7 — LUGAR DE NACIMIENTO

¿DONDE NACIO LA PERSONA CENSADA?

Para los venezolanos por nacimiento, anótese el nombre de la Entidad Federal y del Distrito. Si ignora el nombre del Distrito, anote el nombre del Municipio. Si ignora el nombre del Municipio, anote el nombre del Centro Poblado.

Para los venezolanos por naturalización, así como para los extranjeros y los hijos de los venezolanos nacidos en el exterior, anótese el país donde nacieron.

7a — Entidad | 7b — Distrito | 7c — Municipio, Centro Poblado o País

8 — NACIONALIDAD

¿CUAL ES LA NACIONALIDAD DE LA PERSONA CENSADA?

Para los venezolanos por nacimiento y para los nacidos en país extranjero, de padres venezolanos, anótese V

Para los venezolanos por naturalización, anótese.. VN

Para los extranjeros, anótese la nacionalidad que declaren.

9 — RESIDENCIA

¿CUANTO TIEMPO HACE QUE LA PERSONA CENSADA VIVE ININTERRUMPIDAMENTE EN ESTE CENTRO POBLADO ENTRE EL 7 DE DICIEMBRE DE 1941 Y EL 26 DE NOVIEMBRE DE 1950? Anótese el tiempo en años o en meses, según el caso.

9a — Años | 9b — Meses

CARACTERISTICAS EDUCACIONALES

10 — ASISTENCIA ESCOLAR

(Sólo para niños de 7 a 14 años cumplidos).

¿ESTA EL NIÑO CENSADO ASISTIENDO A LA ESCUELA?

Si está asistiendo, anótese SI.

Si no asistiese, anótese, según el caso, una de las siguientes causas:

Por no existir escuela .... A
Por estar trabajando .... B
Por falta de recursos económicos ... C
Por invalidez o enfermedad crónica.. D

11 — ALFABETISMO

¿SABE LA PERSONA CENSADA LEER Y ESCRIBIR? Anótese SI o NO, según el caso.

12 — CLASE DE INSTRUCCION

¿QUE CLASE DE INSTRUCCION O EDUCACION TIENE O ESTA RECIBIENDO LA PERSONA CENSADA?

Anótese las ramas de educación que sigue o ha seguido la persona censada, con indicación del grado o año más avanzado en que haya sido aprobado.

CARACTERISTICAS ECONOMICAS

13 — EJERCICIO DE OCUPACION

¿EN CUAL DE LAS SITUACIONES INDICADAS CON LETRAS MAYUSCULAS, MAS ADELANTE, SE ENCUENTRA LA PERSONA CENSADA CON RESPECTO A SU OCUPACION O TRABAJO HABITUAL?

Anótese, según el caso, la letra mayúscula correspondiente a una sola de las situaciones en que se encuentra la persona censada:

Si ejerce una ocupación remunerada .... A
Si está ocupada, pero sin remuneración .... B
Si está desocupada y está buscando trabajo C
Si está buscando trabajo por primera vez .... D
Si vive de sus rentas .... E
Si vive de pensión o jubilación.. F
Si está incapacitada para el trabajo .... G
Si está internada en algún establecimiento .... H

14 — OCUPACION

(Si responde a los puntos A, B o C de la pregunta 13)

¿CUAL ES LA PROFESION, EMPLEO, OFICIO, CLASE DE TRABAJO O ACTIVIDAD QUE COMO OCUPACION ORDINARIA Y PRINCIPAL EJERCE LA PERSONA CENSADA O EJERCIO HASTA QUE DEJO DE TRABAJAR?

Anótese, por ejemplo:
Agricultor
Enfermera diplomada
Aprendiz de sastre
Mecánico de radio
Cosechador de café
Ingeniero arquitecto,
Etc.

15 — RAMA DE ACTIVIDAD ECONOMICA

(Si responde a los puntos A, B o C de la pregunta 13)

¿QUE ES EL CENTRO DE TRABAJO EN QUE LA PERSONA CENSADA EJERCE O EJERCIO LA OCUPACION DECLARADA EN LA COLUMNA ANTERIOR?

Sin tener en cuenta el nombre comercial del centro de trabajo, anótese simplemente denominaciones genéricas como las siguientes:

Empresa de Construcciones
Fundo Agropecuario
Hospital Municipal
Mayor de Droguería
Fábrica de Zapatos
Refinería de Petróleo
Ministerio de Fomento
Casa de Familia
Etc.

16 — CATEGORIA DE OCUPACION

(Si responde a la pregunta 15)

¿CUAL DE LAS POSICIONES O CATEGORIAS MARCADAS CON LETRAS MAYUSCULAS TIENE POR RAZON DE SU OCUPACION LA PERSONA CENSADA EN EL CENTRO DE TRABAJO ANOTADO EN LA COLUMNA ANTERIOR?

Anótese, según el caso, la letra mayúscula correspondiente a una de las siguientes categorías:

Empleado .... A
Obrero .... B
Patrono C
Trabajador por cuenta propia .... D
Trabajador familiar no remunerado ...... E

17 — SUELDOS Y JORNALES

17a — ¿CUANTO GANA POR MES O POR DIA LA PERSONA CENSADA COMO EMPLEADO U OBRERO?

17b — ¿CUANTOS MESES HA TRABAJADO DURANTE EL AÑO ULTIMO LA PERSONA REMUNERADA MENSUALMENTE?

17c — ¿CUANTOS DIAS HA TRABAJADO EN LAS CUATRO ULTIMAS SEMANAS LA PERSONA REMUNERADA DIARIAMENTE?

17d — ¿ADEMAS DE LA REMUNERACION EN EFECTIVO RECIBE EL EMPLEADO U OBRERO ALIMENTACION, ALOJAMIENTO O AMBOS A LA VEZ? En el primer caso, anótese "A"; en el segundo, "B"; y en el tercero, "C".

18 — CARGAS FAMILIARES

(Sólo para las personas anotadas con A - C - E o F en la columna 13)

¿A CUANTAS PERSONAS SOSTIENE ECONOMICAMENTE LA PERSONA CENSADA?

Escríbase en la columna correspondiente, según la edad, el número de personas presentes y ausentes que sostienen económicamente las personas indicadas más arriba.

18a — 0 a 14 años | 18b — 15 y más años

19 — ENFERMEDADES O DEFECTOS

¿PADECE LA PERSONA CENSADA DE ALGUNA DE LAS ENFERMEDADES O DEFECTOS FISICOS Y MENTALES QUE SE INDICAN A CONTINUACION?

Papera
Carare
Ceguera (ciego)
Sordomudez
Paralítico
Locura
Idiotez

Anótese el caso que corresponda a la persona censada.

NUMERO DE LAS LINEAS	1	2	3	4	5	6a	6b	7a	7b	7c	8	9a	9b	10	11	12	13	14	15	16	17a	17b	17c	17d	18a	18b	19	NUMERO DE LAS LINEAS
1																												1
2																												2
12																												12

OBSERVACIONES:

¿Ha tenido lugar algún nacimiento en esta familia durante los tres últimos meses? SI ☐ NO ☐

¿Ha tenido lugar alguna defunción en esta familia durante los tres últimos meses? SI ☐ NO ☐

SECCION "C"

CUESTIONARIO PARA EL EMPADRONAMIENTO DE LA VIVIENDA (Esta Sección debe ser llenada por el Empadronador)

I—CARACTERISTICAS GENERALES DE LA VIVIENDA

A) CALIFICACION:

1 ☐ Casa, quinta o villa.
2 ☐ Apartamento en edificio o casa.
3 ☐ Rancho o choza.

B) PAREDES; material predominante:

1 ☐ Ladrillo y cemento o concreto en todas sus formas.
2 ☐ Adobe o tapia.
3 ☐ Madera (en cualquier forma).
4 ☐ Bahareque.
5 ☐ Otros materiales.

C) PISOS; material predominante:

1 ☐ Cemento, mosaico o similares.
2 ☐ Ladrillo.
3 ☐ Madera.
4 ☐ Tierra.

D) TECHOS; material predominante:

1 ☐ Platabanda.
2 ☐ Teja.
3 ☐ Asbesto-cemento.
4 ☐ Lámina metálica o similares.
5 ☐ Paja, palma o similares.
6 ☐ Madera y otros materiales.

E) AGUA; forma de abastecimiento:

INDIRECTO		DIRECTO
	De acueducto	☐ 5
1 ☐	........De pozo (con bomba) ...	☐ 6
2 ☐	........De pozo (sin bomba) ...	☐ 7
3 ☐	........De río o manantial	☐ 8
4 ☐	........De fuente pública	

II—CARACTERISTICAS ESPECIFICAS DE LA VIVIENDA

F) D TRIBUCION:

1 Número d cuartos para dormir .... ________
2 Número d cuartos para otros usos .... ________

G) E RETAS; sistema de eliminación y número de excusados:

1 ☐ A cloa .... ________
2 ☐ A pozo ptico .... ________
3 ☐ A sum ro .... ________
4 ☐ A mar o o lago .... ________
5 ☐ A excu lo de hoyo .... ________
6 ☐ Direct nte sobre el suelo.
7 ☐ Sin ni n servicio.

H) SERVICIOS HIGIENICOS; clase, uso y número:

EXCLUSIVO	COMUN	
1 ☐	4 ☐	Bañeras o tinas ..... ________
2 ☐	5 ☐	Duchas .... ________
3 ☐	6 ☐	Lavamanos .... ________

I) ALUMBRADO:

1 ☐ Eléctrico, de servicio público.
2 ☐ Eléctrico, de empresa privada.
3 ☐ Eléctrico, de planta propia.
4 ☐ De gasolina, Kerosene o Gas.
5 ☐ Otros.

J) COCINA Y COMBUSTIBLE; clase y sitio:

EN SITIO ESPECIAL	DONDE SE DUERME	
1 ☐	4 ☐	Electricidad.
2 ☐	5 ☐	Gasolina, Kerosene o Gas.
3 ☐	6 ☐	Carbón o leña.

K) EQUIPO DOMESTICO:

1 ☐ Batea.
2 ☐ Lavadora mecánica.
3 ☐ Fregadero.
4 ☐ Radio.
5 ☐ Nevera o refrigeradora.
6 ☐ Termo o calentador.

L) BASURA; depositada en:

1 ☐ Recipiente con tapa.
2 ☐ Recipiente sin tapa.
3 ☐ En el suelo.

M) POSESION:

1 ☐ Como inquilino.
2 ☐ Como propietario.
3 Si es inquilino, alquiler mensual (sin muebles) en bolívares: ________

OBSERVACIONES:

Fecha:

Firma del Jefe de Familia:

Firma del Empadronador:

Credencial Nº

Instrucciones al reverso del cuestionario.

ESTADOS UNIDOS DE VENEZUELA (1)

MINISTERIO DE FOMENTO

DIRECCION GENERAL DE ESTADISTICA — OFICINA CENTRAL DEL CENSO NACIONAL

VIII CENSO GENERAL DE POBLACION

26 DE NOVIEMBRE DE 1950

PLANILLA DE EMPADRONAMIENTO FAMILIAR

Este documento censal, es el formulario oficial que se utilizará para el empadronamiento individual de la población, por grupos familiares, en cumplimiento del Decreto 121, de 29 de abril de 1949, de la Junta Militar de Gobierno, que ordena el levantamiento del Censo Nacional de 1950 en el territorio de los Estados Unidos de Venezuela y en sus aguas jurisdiccionales.

CONTRIBUCION CIVICA DEL JEFE DE FAMILIA

Leer el texto íntegro de esta Planilla y anotar con exactitud las respuestas a cada una de las preguntas del cuestionario (Sección B), es su contribución cívica al buen éxito del CENSO NACIONAL DE 1950.

Las Secciones **A** y **C** serán llenadas exclusivamente por el Empadronador.

PROCEDIMIENTO PARA EL USO DE ESTA PLANILLA POR EL JEFE DE FAMILIA

1) Dentro de las 24 horas anteriores al **Día del Censo**, la dependencia local de la Oficina Central del Censo Nacional de 1950, mandará entregar a cada jefe de familia, en su respectiva residencia o domicilio, un ejemplar de esta planilla, salvo que el número de miembros de la familia exceda de 12, en cuyo caso se entregarán tantos ejemplares como sea necesario.

2) Al día siguiente de haber sido entregada la planilla, o sea el **Día del Censo**, un empadronador se constituirá a partir de las 7 a. m. en todas y cada una de las casas o viviendas que estén comprendidas en el sector que le haya sido asignado, a efecto de recoger una por una las planillas debidamente llenadas y firmadas por los respectivos jefes de familia, previa revisión de las preguntas o cuestiones contestadas, haciendo las correcciones a que hubiere lugar.

3) Con tal objeto, el Jefe de Familia **seguirá** cuidadosamente las recomendaciones y pautas que se puntualizan a continuación:

INSTRUCCIONES COMPLEMENTARIAS

Cuestionario para el Empadronamiento de la población

A) GENERALIDADES

En el espacio correspondiente del cuestionario, de acuerdo con las preguntas pertinentes, deben anotarse los datos de cada una de las personas integrantes de la familia censal que hayan pasado la noche anterior al **Día del Censo** en la vivienda familiar.

---

(1) La denominación del Estado Venezolano fue modificada por "República de Venezuela", según la nueva Constitución promulgada el 15 de abril de 1953.

Con ese objeto, cada pregunta del cuestionario lleva un título específico en la parte superior de la columna en que debe anotarse la correspondiente respuesta. Para facilitar el uso de estas instrucciones complementarias, las que se refieren a cada pregunta están precedidas del título que llevan en el cuestionario.

Familia censal.—Entiéndese por familia censal el conjunto de personas, generalmente vinculadas por parentesco, que hacen vida en común bajo un mismo techo, es decir, el Jefe de Familia, los parientes que viven con él y aquellas otras personas que participan de esa vida en común por razón de trabajo u otro vínculo. Las demás personas que comparten los cuartos ocupados por la familia o que disponen de cuartos separados en la misma vivienda, y toman sus comidas con la familia, deben ser considerados como miembros de la familia censal. Los inquilinos que ocupan cuartos separados en la vivienda, sin compartir las comidas de la familia, deben ser considerados, cada uno, como familia censal independiente, salvo que todos ellos constituyan un solo grupo familiar. La persona que vive sola en una casa o apartamento se considera como una familia censal.

Vivienda familiar.—Se entiende por vivienda familiar el edificio o casa, o parte del mismo edificio o casa, con uno o más cuartos, que esté ocupado por una familia, cualquiera que sea el número de las personas que la integran, sean o no todas parientes entre sí, o sea la familia censal, siempre que:

a) Tenga servicio propio de cocina, o
b) entrada independiente.

Los cuartos destinados únicamente para fines profesionales o comerciales no deben considerarse como parte de la vivienda.

Excepción.—Un solo cuarto en una casa de apartamentos o un solo cuarto que sea el único espacio habitable en una construcción de cualquier clase, tenga o no facilidades de cocina, debe considerarse como una vivienda.

B) PREGUNTAS DEL CUESTIONARIO

1. NOMBRE Y APELLIDO

La lista de las personas censadas se formará anotando después del nombre y apellido del jefe de familia, los de los parientes de éste, por orden de proximidad, luego los de las personas que no sean parientes del jefe de familia, como huéspedes, empleados domésticos, etc., como se indica en la pregunta. Si un recién nacido no tuviese todavía nombre elegido, anótese: **recién nacido.**

Una vez escrito el nombre y apellido de cada una de las personas que se están empadronando, se anotarán, en la respectiva línea horizontal, los datos individuales correspondientes a cada una de ellas, conforme a la pregunta e instrucciones de cada columna numerada.

2. PARENTESCO O RELACION

A continuación del nombre de cada una de las personas que integran la familia censal, escríbase la palabra que indique el parentesco, relación o dependencia de cada una de éstas con el jefe de familia, conforme a los ejemplos consignados al pie de la pregunta.

3. SEXO

A fin de evitar posteriores dificultades en el proceso de elaboración de los datos, téngase especial cuidado en anotar el sexo de las personas empadronadas, escribiendo: V para varón y H para hembra. Puesto que hay nombres indistintamente usados para uno y otro sexo, como Jesús, René, Alexis, Carmen, etc., si se omitiera la correspondiente anotación, sería imposible suplir el dato.

4. EDAD

Para las personas de un año de edad o más, anótese el número correspondiente a los años cumplidos de la persona censada; esto es, la edad que le corresponde de acuerdo con su último cumpleaños. Ejemplo: 4-17-39-53-71, etc. Para los niños menores de un año, anótese el nombre del mes de nacimiento, en forma abreviada, escribiendo solamente las tres primeras letras y agregando, separado por una coma, el año de nacimiento. Ejemplo: Nov., 1949; Jul., 1950; Set., 1950; Nov., 1950, que corresponden respectivamente a Noviembre, 1949; Julio, Setiembre y Noviembre de 1950.

5. ESTADO CIVIL

Los datos relativos al estado civil o situación familiar, se anotarán solamente para los varones de 14 años o más de edad, y para las hembras de 12 años o más. Consecuentemente, tratándose de personas de menor edad que las indicadas simplemente póngase una línea (———).

6. FECUNDIDAD

Este título comprende dos preguntas, numeradas 6a y 6b. En la columna 6a anótese con un número la edad que tenía la madre cuando tuvo su primer hijo. Ejemplo: Si una mujer en el **Día del Censo** tiene 35 años y su primer hijo nació hace 15 años, el dato que se ha de consignar será 20.

En la columna 6b anótese también el número total de hijos que haya tenido la madre, incluyendo a los fallecidos a cualquier edad y también a los ausentes del hogar temporal o definitivamente, pero sin tomar en cuenta a los que nacieron muertos. Ejemplo: Si una madre vive con 4 de sus hijos y tiene además dos que están ausentes y uno fallecido, el número que debe anotarse es 7.

7. LUGAR DE NACIMIENTO

Tratándose de los venezolanos por nacimiento, para anotar el nombre de la Entidad Federal basta escribir con mayúscula, en la columna 7a, las dos primeras letras de dicho nombre: Ejemplo: **ZU**, para Zulia; **CA**, para Carabobo, etc.

Igualmente, escribir en la columna 7b sólo las cuatro primeras letras del nombre del Distrito. Si el nombre del Distrito se compone de dos palabras, anótese, separadas por un punto, las iniciales de cada una. Ejemplo: **P. C.**, para Paz Castillo; **S.C.**, para San Cristóbal, etc.

El nombre del Municipio o del Centro Poblado debe escribirse completo en la columna 7c.

Para los venezolanos por naturalización, los extranjeros y los hijos de venezolanos nacidos en el extranjero, debe anotarse en la misma columna 7c el nombre del país en que nacieron. Ejemplo: Francia, Colombia, Portugal, etc.

8. NACIONALIDAD

Es venezolano quien haya nacido en el territorio de la República o quien haya adquirido esta nacionalidad por naturalización.

Los extranjeros por lo general tienen una determinada nacionalidad, como: Inglesa, Francesa, Italiana, Peruana, etc. Si un extranjero declarase que no tiene nacionalidad, anótese: Apátrida. Evítese anotar: extranjero, simplemente. También son venezolanos, conforme a la ley, las personas nacidas en el extranjero, cuyos padres (padre o madre) sean venezolanos.

9. RESIDENCIA

Una persona reside o vive ininterrumpidamente en un centro poblado, durante un período determinado de tiempo, cuando durante dicho período no ha dejado de vivir o residir en el mismo centro poblado. Esta condición de continuidad no queda alterada cuando una persona viaja ocasionalmente, por razón de salud, negocio, vacaciones, etc.

En la columna 9a debe anotarse en cifras el número exacto de años de residencia y en la 9b el número exacto de meses; en ambos casos sin considerar fracción de año o mes. Así, si una persona, en el momento del censo, tuviera 5 años y 4 meses de residencia en una localidad, anótese 5 en la columna 9a; si sólo tuviera 7 meses y medio de residencia, anótese 7 en la columna 9b.

10. ASISTENCIA ESCOLAR

En caso afirmativo, anótese: **SI**, siempre que el niño haya asistido a la escuela con regularidad (por lo menos el 50% de los días de clase), desde la iniciación del presente año escolar a la fecha del Censo.

En caso negativo, si el niño dejó de asistir a la escuela más del 50% de los días de clase, anótese la causa, mediante la letra correspondiente señalada al pie de la pregunta.

11. ALFABETISMO

Si la persona censada puede leer y escribir un párrafo sencillo, en cualquier idioma, anótese: **SI.** En caso de que sólo sepa firmar, anótese: **NO.**

12. CLASE DE INSTRUCCION

La educación en Venezuela conforme a la Ley, se divide en las siete siguientes ramas o clases: Pre-escolar; Primaria; Secundaria o Bachillerato; Normal; Especial; Artística y Superior.

En consecuencia, de acuerdo con la rama o clase de educación que haya seguido la persona censada y el grado o año más avanzado en que haya sido aprobada, anótese, por ejemplo: Primaria-4; Secundaria-2; Universitaria-1. Lo que quiere decir que la persona censada, según el caso, aprobó el 4º grado de Primaria; 2º de Secundaria, o 1er. año de Educación Universitaria.

13. EJERCICIO DE OCUPACION

Mediante esta pregunta se averigua cuál es la situación especial en que cada persona empadronada, de 10 años y más, se encuentra respecto a su ocupación principal en la semana anterior al empadronamiento.

Lo que se entiende por ocupación.—Se entiende por ocupación toda actividad o trabajo que una persona realiza unas veces para obtener, a cambio de su esfuerzo, el dinero o los medios necesarios para satisfacer sus necesidades y las de su familia; o, simplemente, para cumplir determinados deberes de familia o alcanzar ciertas aspiraciones de capacitación personal.

Anotación de los datos.— En el momento del empadronamiento o desde la semana anterior a esta operación, la persona empadronada puede encontrarse en alguna de las situaciones que con respecto a su ocupación se refiere a la pregunta 13, diferenciándolas con letras mayúsculas de **A** a **H** inclusive. En consecuencia, respecto de cada persona anótese una sola situación, utilizando la respectiva letra mayúscula, según el caso. Para los desocupados anótese junto a la letra **C**, separados por una coma, el número de días que llevan sin trabajar.

14. OCUPACION

Ocupación principal.—Si la persona anotada con **A** o **C** en la columna anterior tiene o tenía, según el caso, más de una ocupación, anótese solamente la ocupación individual que ella considere principal o más importante por proporcionarle mayores ingresos. Ejemplo: Si **una persona trabaja** como maestro en una escuela municipal, pero, en sus horas libres lleva libros de contabilidad, **sólo se anotará** como Maestro de E. M., si como tal percibe la mayor parte de sus ingresos.

Nombre de la ocupación individual remunerada.—Se debe excluír o evitar anotaciones vagas o genéricas, como: obrero, profesional, empleado, etc. Lo que interesa es conocer el nombre o denominación del trabajo u ocupación individual que cada persona ejerce.

Por eso, las anotaciones deben ser específicas, con indicación, de ser posible, de la especialidad de la ocupación. Así, un mecánico, por ejemplo, debería anotarse, según el caso, como: mecánico electricista; mecánico de automóviles; mecánico dental, etc. La anotación de mecánico, simplemente, sería imprecisa.

A continuación se ofrecen algunos ejemplos de ocupaciones individuales: Aviador Civil; Ingeniero de Minas; Geólogo; Perforador; Maestro albañil; Carpintero; Sastre; Médico Cirujano; Médico tisiólogo; Chofer; Tractorista; Empleado doméstico; Químico industrial; Contabilista; Taquimecanógrafo; Profesor de Inglés; Juez; Jefe Civil; Gerente comercial; Director técnico; Administrador (Encargado o Apoderado) de un fundo; Abogado-consultor; Abogado-penalista, etc.

Para las personas que con distintos grados o jerarquías prestan sus servicios en los institutos militares, como el Ejército, la Marina, la Aviación Militar, la Guardia Nacional, la Policía, etc., se anotará: **Fuerzas Armadas**, solamente. Además, no deben hacerse, respecto de estas personas, anotaciones complementarias en las columnas 15 y 16.

Nombre de la ocupación sin remuneración.—Debe anotarse, también, la ocupación individual de las personas que en la anterior columna estén anotadas en la situación B, o sea, con ocupación sin remuneración específica, como sueldo o jornal. En esta situación los grupos más importantes están constituídos por las **amas de casa**, los **estudiantes** y los **ayudantes** o **trabajadores familiares.**

Definiciones y aclaraciones

a) **Ama de casa.**—Para fines del Censo, es la persona (mujer) que tiene a su cargo la dirección o cuidado de la vivienda familiar, sea que ella ejecute, personalmente, todas o sólo parte de las labores o quehaceres propios del hogar, sin percibir por ello remuneración específica.

En una misma familia censal, una o más personas, según el caso, pueden ser anotadas con esta clase de ocupación, utilizando para cada una la forma abreviada: **Q. del H.**, que significa **Quehaceres del Hogar.**

Para el **ama de casa** no se hacen anotaciones en las columnas 15 y 16.

b) **Servicio doméstico.**— Es preciso advertir que cuando una persona (mujer), tiene a su cargo o ejecuta labores similares a los **quehaceres propios del hogar** (ama de casa) en una vivienda familiar, a cambio de una remuneración específica, sueldo o jornal, deja de ser considerada como **ama de casa**, y, consecuentemente, la ocupación que ejerce debe ser anotada específicamente, como: cocinera, lavandera, costurera, niñera, etc.

Sin embargo, si las labores que realiza fuesen varias, ante la imposibilidad de diferenciar la principal o más importante, puede anotarse: **servicio doméstico.** Contrariamente al caso anterior en éste se harán las anotaciones respectivas en las columnas 15 y 16.

c) **Estudiante.**—Para los propósitos del Censo, se entiende por **estudiante** a toda persona de 10 años o más de edad, de uno u otro sexo, que esté dedicada la mayor parte de su tiempo a sus estudios o tareas inherentes a los mismos, en plantel de enseñanza o fuera de él.

Para el **estudiante** no se hacen anotaciones en las columnas 15 y 16.

d) **Ayudante familiar.**—Para los fines del Censo, se entiende por **ayudante familiar** o **trabajador familiar no remunerado**, la persona, de uno u otro sexo, que por un período de 15 horas, por lo menos a la

semana, participa o colabora sin percibir remuneración en una actividad productiva o empresa económica dirigida o explotada por cualquier miembro de su familia.

Las prestaciones de vivienda, alimentación o vestido que el ayudante familiar reciba de quien se beneficie con su colaboración no deben considerarse como remuneración por el trabajo.

El miembro de familia que tenga a su cargo sólo quehaceres propios del hogar (ama de casa) no se considera **ayudante familiar.**

Deben hacerse las anotaciones respectivas en las columnas 15 y 16.

15. RAMA DE ACTIVIDAD ECONOMICA

Mediante las respuestas a esta pregunta se trata de conocer la clase de actividad económica del centro de trabajo en que las personas cuya ocupación individual haya sido anotada en la columna 14 están trabajando o, según el caso, trabajaron.

Se entiende por centro de trabajo todo lugar o sitio (local) de cualquier clase o naturaleza, en el que una o más personas, por cuenta propia o de tercero, con o sin contrato de trabajo, se dedican en forma habitual a la producción de índole extractiva, agrícola, ganadera o minera, industrial o de otro orden —sea cual fuere su clase, cuantía o importancia— así como al comercio, en todas sus formas, y a la prestación de servicios.

La casa de familia, por extensión, se considerará como centro de trabajo.

Conforme a dicha definición, para indicar la clase de actividad del centro de trabajo, por regla general, es necesario anotar las palabras que den idea clara de lo que se hace o produce en el centro de trabajo. Por eso, si se consignase la razón social o nombre comercial del mismo, con frecuencia, la anotación resultaría vaga o imprecisa.

Anotación de los datos.—Con respecto a las personas que ejercen ocupación sin remuneración, se anotará en esta columna sólo el dato correspondiente a los ayudantes familiares; no así respecto a las amas de casa y estudiantes.

Puesto que, por extensión, la vivienda familiar se considerará centro de trabajo, cuando se trate de personas que tienen ocupación remunerada en el servicio doméstico, se anotará: **Casa de Familia.**

Tratándose de funcionarios y empleados de la Administración Pública Nacional, Estadal o Municipal, es suficiente anotar el nombre del Ministerio o de la respectiva Entidad u oficina de mayor jerarquía a la que pertenece la repartición (centro de trabajo) en que la persona empadronada presta sus servicios.

16. CATEGORIA DE OCUPACION

A) **Empleado.**— Es toda persona que trabaja por cuenta ajena y en cuyo trabajo predomina el esfuerzo intelectual sobre el físico. (Ley del Trabajo, Título I, Artículo 4º).

B) **Obrero.**—Es toda persona que trabaja por cuenta ajena en un oficio u obra de mano o en cualquier servicio en el cual predomine el elemento manual o material. También se consideran como obreros los que, sin prestar el trabajo por sí mismos, preparen o vigilen el de los demás obreros, tales como vigilantes, capataces y otros semejantes. (Ley del Trabajo, Título I, Artículo 5º).

C) **Patrono.**—Es toda persona que dirige la explotación de una empresa económica de cualquier índole (planta, fábrica, fundo, taller, oficina, negocio, etc.) de la que es dueño o propietario, total o parcialmente; o ejerce de manera independiente su profesión u oficio percibiendo utilidades u honorarios, a condición de que al dirigir la explotación o ejercer su profesión u oficio emplee trabajadores remunerados.

D) **Trabajador por cuenta propia.**—Es toda persona que, en el ejercicio de su ocupación, actúa en condiciones similares a las del patrono con las siguientes diferencias:

a) por lo general explota por sí mismo la empresa económica;

b) de la misma manera, ejerce su profesión u oficio sin colaboración de otra persona. Si en uno u otro caso utilizara colaboradores sólo podrían ser trabajadores familiares no remunerados.

Por el contrario, si junto con trabajadores familiares o en lugar de éstos emplease trabajadores remunerados, el trabajador por cuenta propia se convertiría en patrono, para los fines de la clasificación censal.

E) **Trabajador familiar no remunerado.**—Es la persona que, sin percibir remuneración específica, colabora o participa con su trabajo en una actividad productiva o empresa económica dirigida o explotada por cualquier miembro de su familia, a condición de que su colaboración abarque en promedio un período de 15 horas a la semana, por lo menos.

Anotación de los datos.—Las anotaciones que se consignen en esta columna deben corresponder a las personas que en la columna anterior hayan indicado la clase de centro de trabajo en que ejercen una ocupación.

Las personas que en la columna 14 hayan declarado **servicio doméstico** y en la 15 **casa de familia,** en la 16 anotarán: **obrero.** Adviértase que esta anotación corresponde exclusivamente a las personas que, por sueldo o jornal, prestan servicios de índole doméstica en el hogar o casa de familia.

Respecto de las **amas de casa,** así como de los **estudiantes** declarados como tales en la columna 14 no se hará anotación alguna en la 16, tampoco respecto de los miembros de las **Fuerzas Armadas**

17. SUELDOS Y JORNALES

Se entiende por sueldo o jornal el dinero ganado por una persona por el trabajo que realiza como empleado u obrero de un patrono privado o del Gobierno, en la ocupación principal declarada en la columna 14. Dicho sueldo o jornal incluye la suma total percibida sin descontar las sumas pagadas por impuesto sobre la renta, seguro social, etc. Para determinada clase de ocupaciones, como por ejemplo, la de los mesoneros, incluye también aquellas cantidades adicionales como propinas, gratificaciones, etc.

Anotación de los datos.—En la columna 17a anótese, con un número, la cantidad que indique el monto total en bolívares —sin considerar céntimos— del sueldo o jornal que gana por mes o por día la persona censada como empleado u obrero. A continuación de dicho número, separada por una coma, escríbase una **M,** si se trata de un sueldo mensual; o una **J,** si se trata del jornal diario; o una **D,** si, finalmente, se trata de la ganancia habitual diaria (o jornal diario promedio) de un obrero que trabaja a destajo. Ejemplos: a) Para un empleado que gana 850 bolívares por mes, anótese: **850, M.** b) Para un obrero que gana un jornal de 8 bolívares diarios, anótese: **8, J.** c) Para un obrero que trabaja a destajo y que gana más o menos 72 bolívares semanales, se anotará la ganancia habitual diaria o promedio, o sea, la cantidad que corresponde a un día de trabajo. Siendo 6 los días de trabajo semanales por los que se pagan 72 bolívares, se tendrá una ganancia habitual diaria o promedio de 12 bolívares. La anotación correspondiente será entonces: **12, D.**

En la columna 17b anótese, con un número, el total de meses trabajados por el empleado u obrero, en el curso del año anterior a la fecha censal, sin considerar fracción de mes.

En la columna 17c anótese, con un número, el total de días trabajados por el empleado u obrero en el curso de las cuatro últimas semanas anteriores a la fecha censal, sin considerar fracción de día.

En la columna 17d, si el empleado u obrero además de la remuneración en efectivo recibe sólo alimentación, anótese una **A;** si recibe sólo alojamiento, anótese una **B;** y si recibe alimentación y alojamiento, anótese una **C.**

18. CARGAS FAMILIARES

Persona económicamente sostenida.—Para los fines del Censo, se considera económicamente sostenida toda persona que para satisfacer sus necesidades básicas de alimentación, indumentaria y vivienda depende de otra persona, sea ésta pariente o no de aquélla. Una persona puede ser económicamente sostenida por razón de obligaciones legales o por altruísmo.

El hecho de que una persona contribuya a cubrir el presupuesto familiar no modifica su situación de económicamente sostenida, mientras su aporte no sea equivalente al monto que necesitaría gastar para vivir por su cuenta, así fuese en una pensión, hotel, etc.

En la columna 18a, se hará la anotación, en cifras, del número de personas sostenidas menores de 15 años de edad. En la columna 18b se anotarán, en la misma forma, las personas de 15 y más años.

19. ENFERMEDADES O DEFECTOS

La pregunta se refiere únicamente a aquellos casos que, por su naturaleza, puedan ser fácilmente constatables a simple vista, sin producir ninguna molestia a la persona afectada.

Sobre la línea correspondiente a la persona afectada por alguna de las enfermedades o defectos físicos y mentales indicados, escríbase el nombre correspondiente de dicha enfermedad o defecto. Adviértase que el término ceguera se refiere a la persona que por cualquier causa, haya perdido totalmente el sentido de la vista. Por eso, debe anotarse **ciego** en el caso pertinente.

* * *

IMPRESO EN VENEZUELA
"GRAFICA AMERICANA"
CARACAS - 1957