



República de Venezuela  
Presidencia de la República



Oficina Central de Estadística e Informática

# Censo Binacional de la Etnia Wayuu 1992



República de Venezuela  
Presidencia de la República



Oficina Central de Estadística e Informática

# Censo Binacional de la Etnia Wayuu 1992

UNIVERSIDAD DE LA REPÚBLICA  
INSTITUTO VENEZOLANO DE ESTADÍSTICA



*Portada: Victoria Román*

Censo Poblacional

de la República

La publicación de este documento ha sido posible  
gracias al aporte del Fondo de Población de las Naciones Unidas

**FNUAP**



*Depósito Legal ISBN 980-280-117-8*

Impreso en Abril de 1995  
en el Taller Gráfico de la Oficina  
Central de Estadística e Informática, OCEI



República de Venezuela  
Presidencia de la República  
Oficina Central  
de Estadística  
e Informática



República de Venezuela  
Presidencia de la República  
Oficina Central de Estadística e Informática

Caracas,  
21 de Abril  
de 1995


**185<sup>a</sup> y 136<sup>a</sup>** De conformidad con lo dispuesto en el Artículo 23 de la Ley de Estadística y de Censos Nacionales y en concordancia con lo previsto en los ordinales 1 y 2 del Artículo 48 de la Ley Orgánica de la Administración Central,  
**Resolución:**  
**Número 545**

**Resuelve:**

**Publíquese** en el Taller Gráfico de la Oficina Central de Estadística e Informática, el volumen **CENSO BINACIONAL DE LA ETNIA WAYUU 1992**. De conformidad con el Artículo 17 de la Ley de Publicaciones Oficiales, téngase como Oficial dicha Edición, que constará de Quinientos (500) ejemplares numerados de ciento treinta y dos (132) páginas cada uno, en tamaño de 21,5 cm. por 28 cm. y tendrá un precio de venta de Un Mil Bolívares (Bs. 1.000,00) por ejemplar.

**Comuníquese  
y publíquese**

(fdo) **PEDRO PAUL BELLO**  
Jefe de la Oficina Central  
de Estadística e Informática



**DIRECTORIO  
OCEI**



República de Venezuela  
Presidencia de la República  
Oficina Central de Estadística e Informática

JEFE DE LA OFICINA  
Pedro Guillermo Paúl Bello

DIRECCION GENERAL  
Miguel Bolívar Chollett

CONSULTORIA JURIDICA  
Hernán Gómez

**DIRECCIONES GENERALES  
SECTORIALES**

ESTADISTICA  
Elsa Tovar Luna

INFORMATICA  
Arnaldo Clavo

**DIRECCIONES SECTORIALES**

ADMINISTRACION Y SERVICIOS  
Efraín Ledesma Fontes

OFICINA DE RELACIONES  
INSTITUCIONALES  
Ana María Rodríguez Horga

OFICINA DE FORMACION  
Y COOPERACION TECNICA  
Zuly Matos (E)

OFICINA DE PERSONAL  
Antonio Uribe

OFICINA DE PRESUPUESTO  
Carlos Vingelli G.

ESTADISTICAS ECONOMICAS  
Daisy Alemán de Rodríguez

OFICINA DE PROMOCION  
DE SERVICIOS  
DE INFORMACION  
Jorge García

ESTADISTICAS SOCIALES  
Y DEMOGRAFICAS  
Isbelia Lugo

SISTEMA DE INFORMACION  
GEOGRAFICA Y ESTADISTICA  
Zaida Pinto Romero

POLITICA INFORMATICA  
Salvador Miquilarena García

PROYECTOS  
Ezequiel E. Aguilera F.

COMPUTACION  
Fernando Aguilar


SISTEMA NACIONAL  
DE REGISTRO  
DE CONTRATISTAS  
Anyeli Romero Sierralta

## PRESENTACION

**E**l Censo Binacional de la Etnia Wayuu 1992, representa una iniciativa pionera en la historia de las investigaciones demográficas sobre población indígena americana.

La realización de este censo fue el resultado de un acuerdo internacional entre los Presidentes de las Repúblicas de Venezuela y Colombia y sus respectivas comisiones para asuntos fronterizos. Su diseño, planificación y ejecución fue producto de una labor binacional conjunta entre la Oficina Central de Estadística e Informática de Venezuela (OCEI), la Dirección Administrativa Nacional de Estadística de Colombia (DANE), la Corporación Venezolana de Desarrollo Regional del Estado Zulia (CORPOZULIA) y la Corporación Colombiana de Desarrollo Regional de la Guajira (CORPO-GUAJIRA).

En esta publicación se han reunido los resultados y materiales explicativos del proceso de planificación y ejecución del Censo Binacional Wayuu, realizado en los Estados Zulia, Mérida y Trujillo de Venezuela y del Departamento de La Guajira de Colombia entre los meses de julio y septiembre de 1992, constituyendo una experiencia censal ejemplar sobre una etnia indígena que ocupa una extensión territorial continua ubicada a ambos lados de la frontera colombo-venezolana y que por sus características socio-económicas y culturales constituye una unidad que trasciende límites y definiciones geopolíticas convencionales.



**DIRECTORIO  
CENSO WAYUU VENEZUELA  
1992**

**COORDINACION GENERAL**  
María Luisa Allals

**ASESORES**  
Roberto Lizarralde  
Esteban E. Mosonyi  
Jesús González

**COORDINACION TECNICA**  
Marlene Blanco

Aurora Capechi  
Milagros Rada  
Zuleima Rodríguez  
Antonio Castañeda

**COORDINACION  
DE OPERACIONES**  
Diana Vilera D.

Ricarda Larotonda  
Gabriela Croes

**COORDINACION DE PROCESAMIENTO**  
Elba Moscoso

**ANALISIS Y DISEÑO  
DEL SISTEMA**  
Winston Colmenares

**DISEÑO Y GENERACION  
DE REPORTES**  
Virginia Ramos

**CARTOGRAFIA INDIGENA**  
Ulmary Rodríguez  
Néstor Cegarra

Albez Figueroa  
Alexander Rivas  
José García  
Rosmar Páez  
Carmen Rengel  
Lolymer Veliz  
Soledad de Oliveira  
William García  
Jorge Martínez

**COORDINADORES  
DE EMPADRONAMIENTO<sup>1</sup>**  
Roberto Lizarralde  
Diana Vilera  
Henry Dilena

**ASISTENTE**  
Antonio Cambar

**DIRECTORIO  
CENSO WAYUU COLOMBIA  
1992**

**ENTIDADES PARTICIPANTES**

DEPARTAMENTO ADMINISTRATIVO NACIONAL  
DE ESTADISTICA, DANE  
Rodolfo Uribe Uribe, Director

CORPORACION AUTONOMA REGIONAL  
DE LA GUAJIRA, CORPOGUAJIRA  
Pedro Nel Moscote Moscote, Director

GOBERNACION DE LA GUAJIRA  
Jorge Eliécer Ballesteros Bernier, Gobernador

CARBONES DE COLOMBIA, CARBOCOL  
Antonio Pretelt Emiliani, Presidente

**PERSONAL TECNICO CENSO WAYUU**

Doctora Cristina Siabatto Pinto, Coordinadora Técnica, DANE

Doctor Hernando de Luque Freyle, Coordinador Logístico,  
CORPOGUAJIRA

Doctor Wilder Guerra Curvelo, Coordinador de Recursos  
Humanos, Oficina de Asuntos Indígenas, Gobernación de la  
Guajira

Doctor Luis Bill Cespedes García, Coordinador de Planeación,  
DANE

Doctora Claudia María Granada García, Asesora de Prensa, DANE

Doctor Ezequiel Quiroz, Coordinador Administrativo, DANE

Doctor Luis Gabriel Rincón, Coordinador del Operativo Regional,  
DANE

Doctora Yolanda Bodnar Contreras, Unidad Metodológica,  
Censo'93, DANE

**CAPACITADORES**

Gina Carrioni D.  
Hector Eloy Pinilla  
Alvaro Hernandez Salgado  
Nestor Volpe  
Anibal Vanegas Lozano  
Edison Lopera  
Wilson Mora  
Oscar Cleves Carrillo

**ACTUALIZACION CARTOGRAFICA**

Robinson Martinez  
Fernando Lopez Villa  
Ramiro Prada Rojas  
Alberto Barcelo del Valle  
Bernardo Arevalo Agudelo  
Orlando Mantilla Mendez  
Orlando Pabon Salazar  
Flaminio Acuña Herrera  
Oscar Parra  
Humberto Mora

Rafael Dominguez  
Jairo Roza Ceron  
Alvaro Narvaez Campo  
Florentino Jaramillo  
Oscar Arias Lorza  
Gerardo Cadena Pico  
Carlos Ospino Reyes  
Alberto Auza Caro  
Teodoro Bermudez

1. Ver en la Sección de Anexos el listado de participantes




---

**INDICE**

---

	<b>Página</b>
<b>PRESENTACION .....</b>	<b>5</b>
<b>CAPITULO I</b>	
Antecedentes .....	13
Objetivo .....	13
La población wayuu: universo censal .....	13
Area geográfica ancestral de la etnia wayuu .....	14
Area geográfica de ocupación actual de la etnia wayuu .....	15
Mapa de ocupación actual de la etnia wayuu Venezuela .....	17
Mapa de ocupación actual de la etnia wayuu Colombia .....	19
Aspectos fundamentales del Censo .....	20
Temática censal .....	21
Hallazgos principales .....	22
Cuadros .....	23
Gráficos .....	24
<b>CAPITULO II</b>	
Censo de la Etnia Wayuu, Venezuela .....	29
Planificación/Plan Operativo Censal .....	29
Area geográfica censal .....	30
Procesamiento .....	30
Glosario .....	31
Hallazgos principales .....	34
Cuadros .....	36
<b>CAPITULO III</b>	
Censo de la Etnia Wayuu, Colombia .....	67
Planificación/Plan Operativo Censal .....	67
Area geográfica censal .....	68
Procesamiento .....	68
Glosario .....	69
Hallazgos principales .....	72
Cuadros .....	73
<b>ANEXOS</b>	
Cuestionarios Censo Wayuu Binacional .....	105
Convenios .....	121
Comisiones colombo-venezolanas del Censo Wayuu .....	125
Agradecimientos .....	130
Equipo de empadronamiento Venezuela .....	130
Equipo de empadronamiento Colombia .....	131

# CAPITULO I



## ANTECEDENTES

El 15 de julio de 1989 tuvo lugar en la localidad de Paraguachón, ubicada en la frontera colombo-venezolana, una reunión de representantes de la población indígena wayuu de ambos países, con el objeto de discutir los problemas prioritarios que los afectan y presentar ante las Comisiones Presidenciales de Asuntos Fronterizos de Venezuela y Colombia un conjunto de solicitudes, entre ellas, la realización de un censo sobre el volumen total de la población de la etnia wayuu y sus características sociales, económicas y culturales más relevantes.

El 5 de octubre de 1989, en el Encuentro Fronterizo de los Presidentes de Venezuela y Colombia se dispuso la elaboración y ejecución de un Programa Binacional de Desarrollo Integral y Asistencia Social Básica a la Comunidad Wayuu, a ser coordinado por CORPOZULIA y CORPOGUAJIRA, en el marco de los acuerdos de las comisiones nacionales de asuntos fronterizos.

El 3 de mayo de 1990 fue suscrito un acuerdo administrativo entre CORPOGUAJIRA y CORPOZULIA, en el cual quedó establecida la "realización simultánea de un censo de la población wayuu, con apoyo de entidades especializadas en ambos países y con la participación activa de la población indígena".

Uno de los factores que sustenta la realización del Censo Wayuu Binacional en forma simultánea, lo constituye la gran movilidad fronteriza de esta población. El epicentro de la cultura wayuu se encuentra en la Península de La Guajira, extendiéndose sobre un territorio continuo que abarca ambos lados de la frontera colombo-venezolana. Este hecho es una característica demográfica que de no tomarse en cuenta, distorsionaría de manera determinante los resultados de cualquier levantamiento censal unilateral.

El 1º de febrero de 1991, en el marco de la XI Reunión de las Comisiones Presidenciales de Asuntos Fronterizos Colombo-Venezolanos, celebrada en la ciudad de Maracaibo, la subcomisión encargada de estudiar la problemática de la etnia wayuu, recomendó a las mencionadas corporaciones regionales

que establecieran los contactos pertinentes con la Oficina Central de Estadística e Informática de Venezuela (OCEI) y la Dirección Administrativa Nacional de Estadística de Colombia (DANE) a fin de elaborar un plan para la realización del Censo Wayuu Binacional.

Entre los meses de octubre de 1991 y mayo de 1992, se realizaron los dos Talleres Binacionales Preparatorios del Censo Wayuu, el primero en la ciudad de Riohacha, Colombia y el segundo en Maracaibo, Venezuela. En los mismos, se reunieron los equipos técnicos de la OCEI y el DANE, así como representantes de CORPOZULIA y CORPOGUAJIRA y autoridades regionales de ambos países. Sus metas fueron fijar los lineamientos básicos relativos a los objetivos, universo de estudio, características, temas de investigación, instrumentos de recolección de información, plan de tabulaciones, cartografía y prueba piloto.

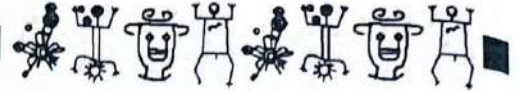
## OBJETIVO

El objetivo central del Censo Binacional Wayuu es - tal y como se evidencia en el marco de los convenios binacionales que lo impulsaron - proporcionar la información actualizada y confiable sobre aspectos demográficos, socio-económicos, de vivienda y servicios, que permitan la planificación y ejecución de programas de atención a la población de esta etnia.

## LA POBLACION WAYUU: UNIVERSO CENSAL

El wayuu, uno de los grupos indígenas más numerosos tanto de Colombia como de Venezuela, habita en la península de La Guajira, extensión continental del extremo norte suramericano, situada entre 11º y 12º28' de latitud norte y 71º06' y 72º55' de longitud oeste. Limita con el Golfo de Venezuela por el este y con el Mar Caribe por el norte y el oeste. La superficie de esta península se calcula aproximadamente en 15.380 km<sup>2</sup>, de los cuales 12.240 km<sup>2</sup> (79,58%) corresponden a Colombia y 3.140 km<sup>2</sup> (20,42%) corresponden a Venezuela. (Saler, 1988)<sup>1</sup>.

<sup>1</sup> Fundación la Salle: Aborígenes de Venezuela, Vol.III. Caracas: Monte Avila, 1988.



En su mayor extensión, la región poblada por este grupo es de sabana arbustiva, recubierta en algunos pequeños tramos con vegetación xerófila y grandes extensiones desérticas, acentuadas por la acción depredadora de ovejas y cabras. El ganado bovino y caprino, junto al de caballos y mulas, constituyen la mayor fuente de riqueza para esta población, cuyas actividades de subsistencia comprenden en menor escala y particularmente en la zona costera la pesca y la caza, así como la elaboración de tejidos. El wayuu combina estas actividades con el comercio, la recolección de frutos silvestres y la horticultura de maíz, yuca, frijoles, patilla, melón, durante los cortos períodos del año en que las lluvias lo permiten (Perrin, 1980)<sup>2</sup>.

Los wayuu se organizan en clanes matrilineales endógenos asociados a animales, los cuales determinan diferencias sociales importantes entre ellos. Su residencia es de carácter matrilineal y la poliginia como forma matrimonial, es aceptada. Sin embargo, debido al fuerte proceso aculturador al que se han visto expuestos -acelerado con el paso del tiempo- estas formas organizativas propias han ido perdiendo relevancia social y política al interior del grupo étnico<sup>3</sup>.

El wayuunaiki -perteneciente a la familia lingüística arawak- idioma que en su mayoría hablan los wayuu, dispone en la actualidad de un alfabeto unificado y legalmente reconocido, tanto en Colombia como en Venezuela, como resultado de numerosas investigaciones y de un proceso social de mantenimiento de esta lengua, propiciado por algunas organizaciones indígenas.

Los datos estadísticos disponibles sobre el pueblo wayuu en Colombia y en Venezuela, han sido variables y en ocasiones hasta contradictorios. En Colombia, donde se hallan ubicados en un área aproximada de 12.000 kilómetros cuadrados, se contaban 15.142 wayuu en 1938<sup>4</sup>. En 1952, Reichel Dolmatoff se refiere a 44.748 wayuu<sup>5</sup>. Según datos oficiales del censo de 1973, para esa fecha había 52.464 wayuu, distribuidos en 5 municipios<sup>6</sup>, y según el censo de 1985, había 22.975<sup>7</sup>. El Departamento Nacional de Planeación por su parte, registró para 1989, 80.267 wayuu<sup>8</sup>.

En Venezuela, los integrantes de esta étnia se encuentran ubicados a lo largo de la frontera con Colombia en una extensión cercana a los 100 kilómetros cuadrados y en un número consi-

derable en los centros urbanos más poblados del Estado Zulia, principalmente en la ciudad de Maracaibo.

Los datos oficiales venezolanos registraban, según el Boletín Indigenista Venezolano<sup>9</sup> 22.000 wayuu en 1962. Para el año 1964, según la misma fuente eran 35.000<sup>10</sup> y en 1966, "alrededor de 14.000"<sup>11</sup>.

Las grandes fluctuaciones en los datos, posiblemente se deban a:

- 1) La movilidad permanente del wayuu a lo largo de la zona fronteriza y la ausencia de un control sobre la misma durante el levantamiento censal.
- 2) Carencia de un censo sistemático para las comunidades indígenas en general, y particularmente para la población wayuu.

---

## AREA GEOGRAFICA ANCESTRAL DE LA ETNIA WAYUU

---

El territorio tradicionalmente ocupado por la étnia wayuu, se encuentra dividido políticamente entre Venezuela y Colombia y constituye geográficamente, la prolongación más septentrional de América del Sur.


La región permaneció habitada únicamente por comunidades indígenas hasta 1773, cuando se fundaron las ciudades de San José de Bahía Honda, San Carlos de Pedraza, y al año siguiente, la villa de San Bartolomé de Sinamaica.

A partir del siglo XIX, debido a los intercambios comerciales y a la búsqueda de nuevas fuentes de ingreso, se inicia una variante en su ubicación geográfica y los wayuu comienzan a extenderse hacia el sur (lo que hoy corresponde a Venezuela). A raíz de la separación de la Nueva Granada en 1830, los gobiernos de Venezuela y Colombia plantean la necesidad de delimitar con precisión el territorio de la Península de la Guajira. En 1864 el Congreso Nacional venezolano creó el Territorio Federal de La Guajira. El área fronteriza venezolana para ese entonces, iba desde los Montes de Oca hasta el Cabo de la Vela y formaba parte del cantón Maracaibo de la provincia del mismo nombre.



POBLACION INDIGENA WAYUU POR PAIS Y SEXO, SEGUN CASTA  
CENSO WAYUU 1.992

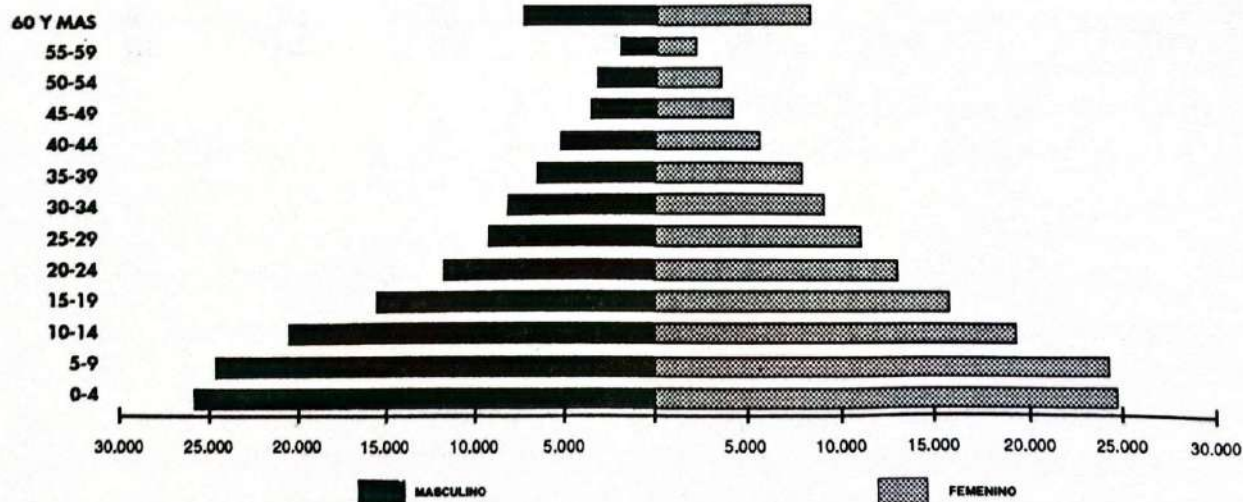
CASTA	TOTAL	VENEZUELA			COLOMBIA		
		TOTAL	MASCULINO	FEMENINO	TOTAL	MASCULINO	FEMENINO
TOTAL .....	295577	168308	83078	85230	127269	60840	66429
1 AAPUSHANA ...	18382	13056	6492	6564	5326	2486	2840
2 EPIEYUU ...	47988	21510	10641	10869	26478	12668	13810
3 EPINAYUU ...	14048	3768	1821	1947	10280	4914	5366
4 IIPUANA ...	46237	25548	12361	13187	20689	9772	10917
5 ISHOLUYUU ...	11	11	5	6	0	0	0
6 JA'YALIYUU ...	13187	8904	4408	4496	4283	2085	2198
7 JINNU ...	5955	4362	2127	2235	1593	754	839
8 JIRIJIRIYUU ...	18	18	5	13	0	0	0
9 JUUSAYUU ...	15047	8310	4083	4227	6737	3123	3614
10 PAUSAYUU ...	2334	1785	884	901	549	276	273
11 PIPISHANA ...	9	0	0	0	9	6	3
12 POLIYUU ...	14	14	8	6	0	0	0
13 PÜSHAINA ...	35877	17073	8420	8653	18804	9014	9790
14 SAPUANA ...	6394	4143	2017	2126	2251	1076	1175
15 SIIJUNA ...	4033	2544	1283	1261	1489	747	742
16 TEUTEYUU ...	7	2	1	1	5	3	2
17 ULEMANA ...	72	7	5	2	65	24	41
18 ULIANA ...	58970	37166	18381	18785	21804	10489	11315
19 UNALAYUU ...	4	4	2	2	0	0	0
20 URALIYUU ...	9671	7014	3434	3580	2657	1334	1323
21 WALIRIYUU ...	98	16	10	6	82	41	41
22 WALITPAANA ...	346	159	77	82	187	90	97
23 W'ULIYUU ...	6228	2860	1405	1455	3368	1639	1729
24 WOLUNOLUYUU ...	33	8	5	3	25	9	16
25 WUCHALAYUU ...	357	166	87	79	191	87	104
26 WULIYUU ...	909	736	363	373	173	86	87
(NO SABE) ...	9348	9124	4753	4371	224	117	107



POBLACION INDIGENA WAYUU POR PAIS Y SEXO. SEGUN GRUPOS DE EDAD  
CENSO WAYUU 1.992

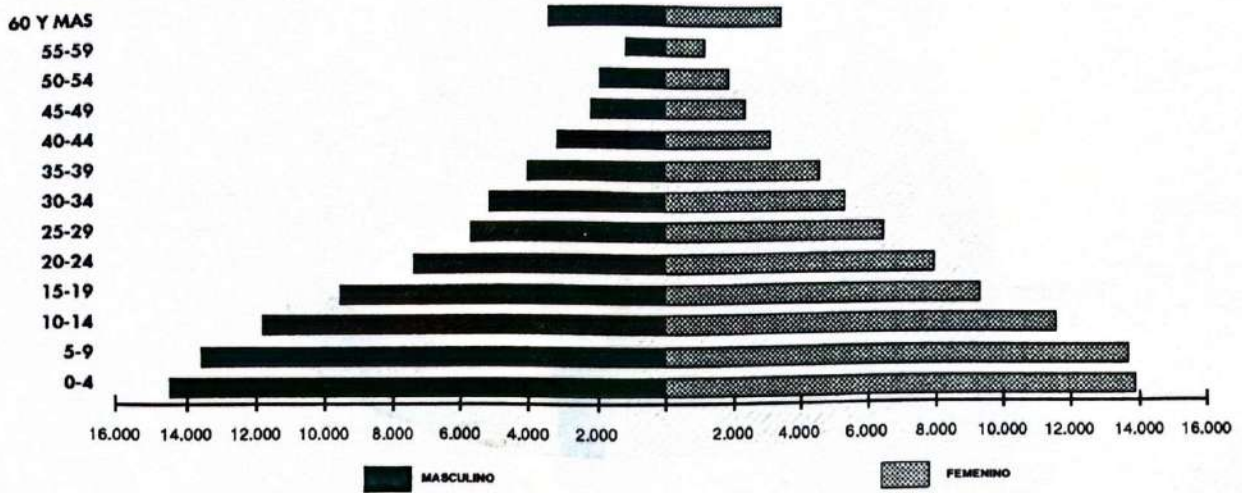
GRUPOS DE EDAD	TOTAL	VENEZUELA			COLOMBIA		
		TOTAL	MASCULINO	FEMENINO	TOTAL	MASCULINO	FEMENINO
TOTAL .....	295577	168308	83078	85230	127269	60840	66429
0- 4 .....	50702	28404	14455	13949	22298	11353	10945
5- 9 .....	49099	27304	13542	13762	21795	11082	10713
10-14 .....	40024	23352	11774	11578	16672	8731	7941
15-19 .....	31398	18784	9452	9332	12614	5968	6646
20-29 .....	45522	27331	12884	14447	18191	8031	10160
30-39 .....	32246	19081	9126	9955	13165	5702	7463
40-54 .....	26144	14785	7286	7499	11359	5019	6340
55 Y MAS .....	20442	9267	4559	4708	11175	4954	6221

PIRAMIDE DE POBLACION  
CENSO BINACIONAL WAYUU

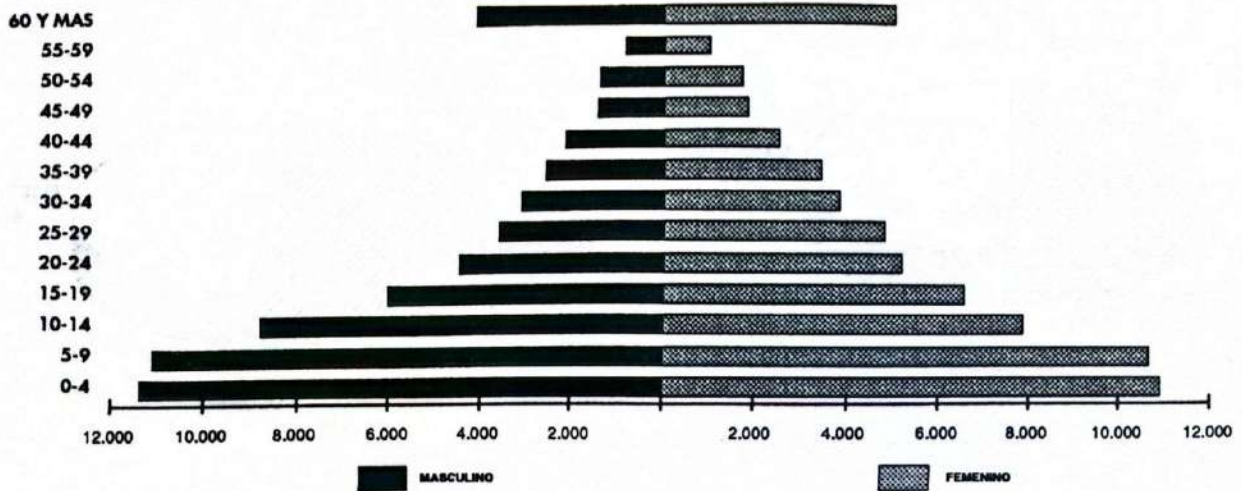




PIRAMIDE DE POBLACION  
CENSO WAYUU-VENEZUELA 1992

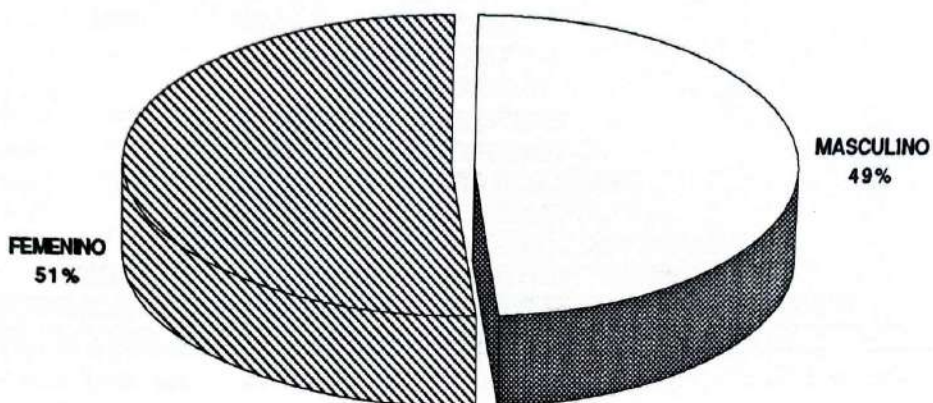


PIRAMIDE DE POBLACION  
CENSO WAYUU-COLOMBIA 1992

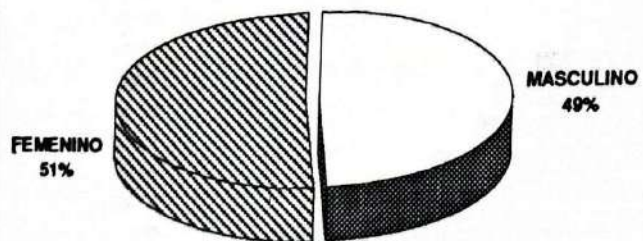




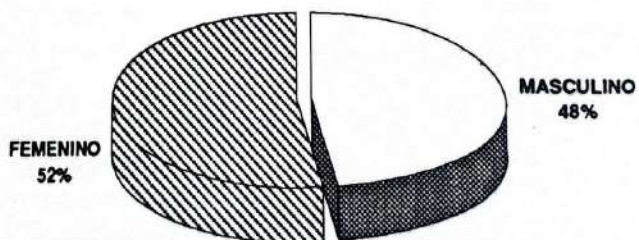
DISTRIBUCION POR SEXO  
CENSO WAYUU 1992



DISTRIBUCION POR SEXO  
CENSO WAYUU 1992



VENEZUELA



COLOMBIA

# CAPITULO II



## EL CENSO DE LA ETNIA WAYUU EN VENEZUELA

### PLANIFICACION/PLAN OPERATIVO

#### Cronología:

En el mes de junio de 1991, la OCEI comenzó a trabajar en el diseño y planificación del Censo Wayuu Binacional.

En noviembre de 1992 se inició la zonificación y actualización cartográfica de los principales municipios del Estado Zulia, a fin de ubicar y estimar la población wayuu allí residente.

Entre los días 10 al 12 de noviembre de 1991, la OCEI realizó la primera prueba del Instrumento Censal, particularmente en lo relativo a la sección de Características Económicas, aplicándose dicho instrumento a 219 personas localizadas en las zonas urbanas de Maracaibo y Cabimas y en el área de la Alta Guajira.

Entre el 17 y 22 de noviembre de 1991 se realizó una segunda prueba del Cuestionario de Empadronamiento General del Censo Wayuu Binacional, encuestando a 393 personas de Maracaibo y la Guajira Media.

De los días 17 al 22 de febrero de 1992, se realizó la Prueba Piloto de los Instrumentos Censales. En esta oportunidad, se realizó el entrenamiento a empadronadores, se probaron los Manuales de Instrucción, se midieron los tiempos de las encuestas, y se evaluaron las dificultades en la interpretación de los cuestionarios y otras surgidas durante el empadronamiento. La prueba fue realizada en la comunidad de Yaguasirú, en la Alta Guajira y en el Barrio de Las Peonías en la ciudad de Maracaibo. Fueron adiestrados un total de 10 empadronadores, siendo empadronadas 402 personas. Esta prueba piloto permitió efectuar los ajustes pertinentes tanto al instrumento censal, como al adiestramiento y empadronamiento mismo.

El 19 de mayo de 1992 se instaló la Comisión Estatal del Censo Indígena en el Estado Zulia con la presencia del Gobernador de esta entidad federal y del Jefe de la OCEI. Integraron dicha Comisión, representantes de organismos oficiales regionales y grupos indígenas, quienes se comprometieron a realizar las labores de coordinación pertinentes a fin de garantizar el apoyo local necesario para la realización del Censo Wayuu Binacional.

#### El censo.

La planificación y diseño del censo de la etnia wayuu 1992, se formuló en el marco del Programa Censo Indígena que adelantó

la OCEI como complemento del XII Censo Nacional de Población y Vivienda 1990. Esta circunstancia permitió la contextualización y comparación de la información recabada para esta etnia con la obtenida por el censo 1990, así como con la correspondiente a las otras etnias del país.

Cabe destacar la importancia que reviste este levantamiento censal para Venezuela, ya que por vez primera se realizó el empadronamiento de la población wayuu en forma directa y total.

#### Selección del personal:

El personal involucrado en el operativo censal wayuu fue clasificado de acuerdo a tres niveles de responsabilidad:

- \* de coordinación.
- \* de supervisión.
- \* de empadronamiento.

La selección de este personal, se realizó de acuerdo a los criterios siguientes:

#### Coordinadores:


- Experiencia en censos indígenas anteriores, oficiales o no.
- Formación profesional, preferiblemente en el área de la antropología.
- Experiencia de investigación antropológica y/o trabajo social en el área de la salud y educación indígena.
- Conocimientos lingüísticos y culturales de la etnia wayuu.
- Aceptación por parte de las organizaciones indígenas.

#### Supervisores y Empadronadores:

- Pertenecer a la etnia.
- Poseer educación básica.
- Preferiblemente maestro.
- Ser bilingüe: hablar castellano y wayuunaiki.
- No poseer impedimentos físicos o mentales que obstaculicen las tareas de supervisión o empadronamiento.
- Haber aprobado los talleres de adiestramiento.

#### ADIESTRAMIENTO:

El proceso de capacitación del personal responsable del operativo censal se llevó a cabo entre los meses de junio y julio de 1992.



Este trabajo se desarrolló en dos niveles. El primero, concebido para Coordinadores, tuvo lugar en la sede de la OCEI en Caracas. El segundo, para Supervisores y Empadronadores, se llevó a cabo a través de dos talleres dictados por el equipo de capacitación del Censo Indígena '92. El primer taller concentró 40 participantes wayuu, realizándose en la ciudad de Maracaibo. En el segundo taller, realizado en la población de Paraguaipoa, se adiestraron 58 participantes. De ambos talleres se seleccionaron los correspondientes supervisores y empadronadores, de acuerdo a las evaluaciones realizadas.

En total, el Censo Wayuu contó con la participación de tres coordinadores, 14 supervisores y 69 empadronadores.

### EMPADRONAMIENTO:

La etapa de empadronamiento, en la cual se recolectó en forma directa la información requerida en los cuestionarios, se realizó entre los meses de junio y septiembre de 1992.

Se establecieron centros de operaciones en Maracaibo y en Paraguaipoa, ya que por su ubicación permitieron brindar apoyo logístico eficiente y oportuno a los equipos censales.

A través de los centros de operaciones se realizó la distribución y recolección del material y equipo de campo censal.

Para el empadronamiento de la población wayuu en zonas urbanas, se utilizó un operativo censal de población concentrada, para lo cual se conformaron equipos de trabajo que se distribuyeron los sectores y subsectores marcados en la cartografía preparada por la OCEI. Los equipos empadronaron en diferentes sectores simultáneamente en forma coordinada.

---

## AREA GEOGRAFICA CENSAL

---

El área geográfica censal wayuu se corresponde con el área relativa a los Estados Zulia, Trujillo y Mérida, todos ellos ubicados al occidente del país.

El Estado Zulia, con una superficie de 12.870 km<sup>2</sup>, está constituido por 17 municipios. En todos estos municipios fueron censados miembros de la etnia wayuu.

El Estado Mérida, con 11.300 km<sup>2</sup> de superficie y 23 municipios, reveló presencia wayuu en áreas tanto urbanas como rurales de 4 de sus municipios.

Finalmente en el Estado Trujillo, con una superficie de 7.400 Km<sup>2</sup> y 14 municipios, fue censada población wayuu en 2 municipios de dicha entidad federal.

---

## PROCESAMIENTO

---

El procesamiento de la data del Censo Wayuu 1992, se realizó conforme con lo previsto para el Censo Indígena de Venezuela 1992.

Las etapas del procesamiento fueron las siguientes:

- \* Recepción.
- \* Revisión.
- \* Procesamiento de la data censal.
- \* Generación y revisión de tabulados.

La **recepción** del material censal consistió en contar y verificar el total de cuestionarios diligenciados de acuerdo a los reportes de empadronamiento suministrados por el Coordinador de Area Etnica wayuu.

El proceso de **revisión** de los cuestionarios diligenciados se realizó en el 100% del material recibido con el fin de garantizar la consistencia de cada respuesta en los datos declarados.

El **procesamiento de la data** se hizo, al igual que el resto de las etapas, como parte del procesamiento del Censo Indígena de Venezuela 1992, definiéndose bajo el esquema de un sistema manejador de base de datos que integrara las distintas fases de carga, validación de consistencia, validación de coherencia, control de calidad y reportes, a fin de permitir a los investigadores e instituciones públicas y privadas, la consulta dinámica de la data censal.

El proceso de **control de calidad** aplicado a la data, asegura una calidad media en la data global superior a 99%, es decir, menos de 1% de errores, así como un nivel de calidad muy superior a lo mencionado para cada pregunta individual, estimándose éste en menos de 0,5% de errores por pregunta en los cuestionarios diligenciados. Este proceso de control de calidad fue realizado a través de la selección de una muestra aleatoria sistemática por entidad federal y para la etnia, a fin de llevar a su mínima expresión los posibles errores de transcripción. En el caso de entidades con poco volumen de población (Mérida y Trujillo), el proceso de control se realizó en un 100% debido a que en estos casos los errores, por pequeños que fueran, podrían alterar significativamente los resultados generales.



POBLACION INDIGENA WAYUU POR PAIS Y SEXO. SEGUN CASTA  
CENSO WAYUU 1.992

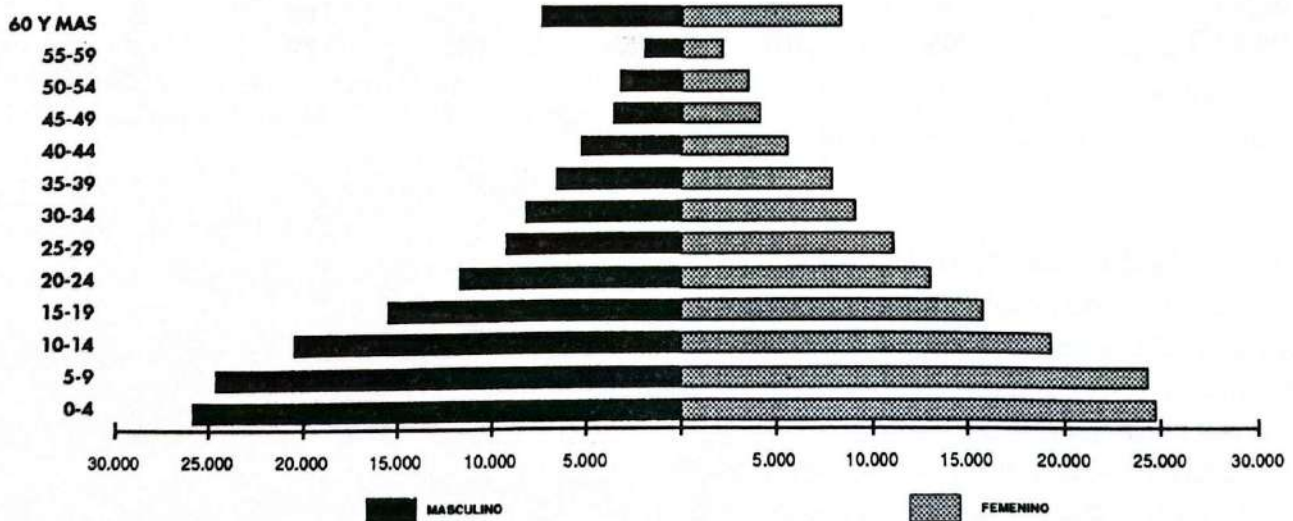
CASTA	TOTAL	VENEZUELA			COLOMBIA		
		TOTAL	MASCULINO	FEMENINO	TOTAL	MASCULINO	FEMENINO
TOTAL .....	295577	168308	83078	85230	127269	60840	66429
AAPUSHANA ...	18382	13056	6492	6564	5326	2486	2840
EPIEYUU ...	47988	21510	10641	10869	26478	12668	13810
EPINAYUU ...	14048	3768	1821	1947	10280	4914	5366
IIPUANA ...	46237	25548	12361	13187	20689	9772	10917
ISHOLOYUU ...	11	11	5	6	0	0	0
JA'YALIYUU ...	13187	8904	4408	4496	4283	2085	2198
JINNUU ...	5955	4362	2127	2235	1593	754	839
JIRIJIRIYUU ...	18	18	5	13	0	0	0
JUUSAYUU ...	15047	8310	4083	4227	6737	3123	3614
PAUSAYUU ...	2334	1785	884	901	549	276	273
PIPISHANA ...	9	0	0	0	9	6	3
POULIYUU ...	14	14	8	6	0	0	0
PUSHAINA ...	35877	17073	8420	8653	18804	9014	9790
SAPUANA ...	6394	4143	2017	2126	2251	1076	1175
SIIJUNA ...	4033	2544	1283	1261	1489	747	742
TEUTEYUU ...	7	2	1	1	5	3	2
ULENANA ...	72	7	5	2	65	24	41
ULIANA ...	58970	37166	18381	18785	21804	10489	11315
UNAALAYUU ...	4	4	2	2	0	0	0
URALIYUU ...	9671	7014	3434	3580	2657	1334	1323
WALIRIYUU ...	98	16	10	6	82	41	41
WALITPAANA ...	346	159	77	82	187	90	97
WO'ULIYUU ...	6228	2860	1405	1455	3368	1639	1729
WOLLUWOLUYUU ...	33	8	5	3	25	9	16
MUCHALAYUU ...	357	166	87	79	191	87	104
MULTIYUU ...	909	736	363	373	173	86	87
[NO SABE] ...	9348	9124	4753	4371	224	117	107

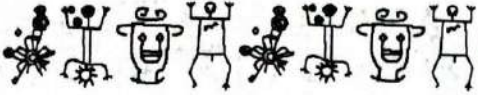


POBLACION INDIGENA WAYUU POR PAIS Y SEXO. SEGUN GRUPOS DE EDAD  
CENSO WAYUU 1.992

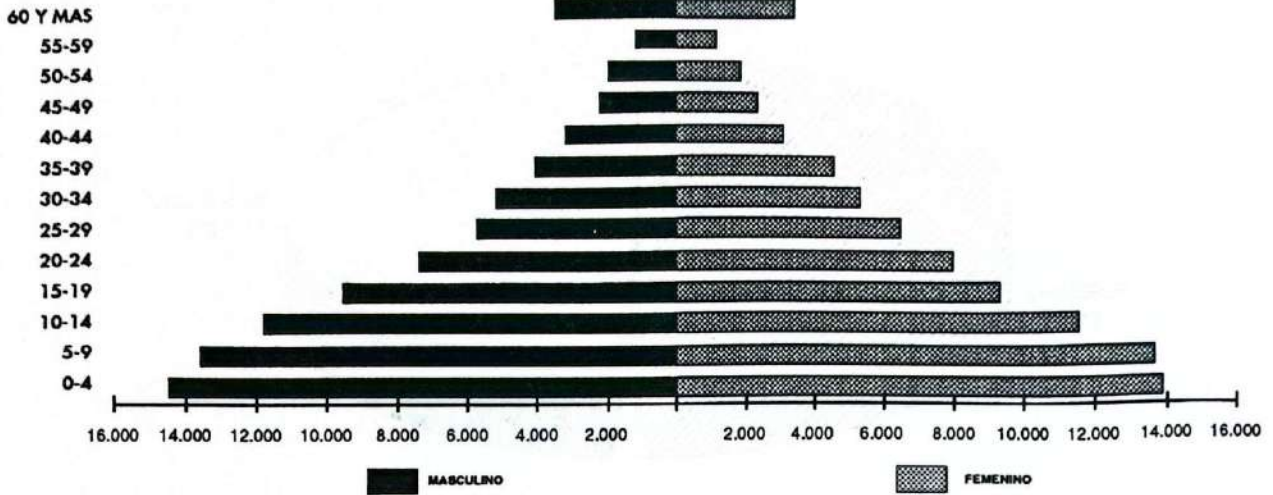
GRUPOS DE EDAD	TOTAL	VENEZUELA			COLOMBIA		
		TOTAL	MASCULINO	FEMENINO	TOTAL	MASCULINO	FEMENINO
TOTAL .....	295577	168308	83078	85230	127269	60840	66429
0- 4 .....	50702	28404	14455	13949	22298	11353	10945
5- 9 .....	49099	27304	13542	13762	21795	11082	10713
10-14 .....	40024	23352	11774	11578	16672	8731	7941
15-19 .....	31398	18784	9452	9332	12614	5968	6646
20-29 .....	45522	27331	12884	14447	18191	8031	10160
30-39 .....	32246	19081	9126	9955	13165	5702	7463
40-54 .....	26144	14785	7286	7499	11359	5019	6340
55 Y MAS .....	20442	9267	4559	4708	11175	4954	6221

PIRAMIDE DE POBLACION  
CENSO BINACIONAL WAYUU

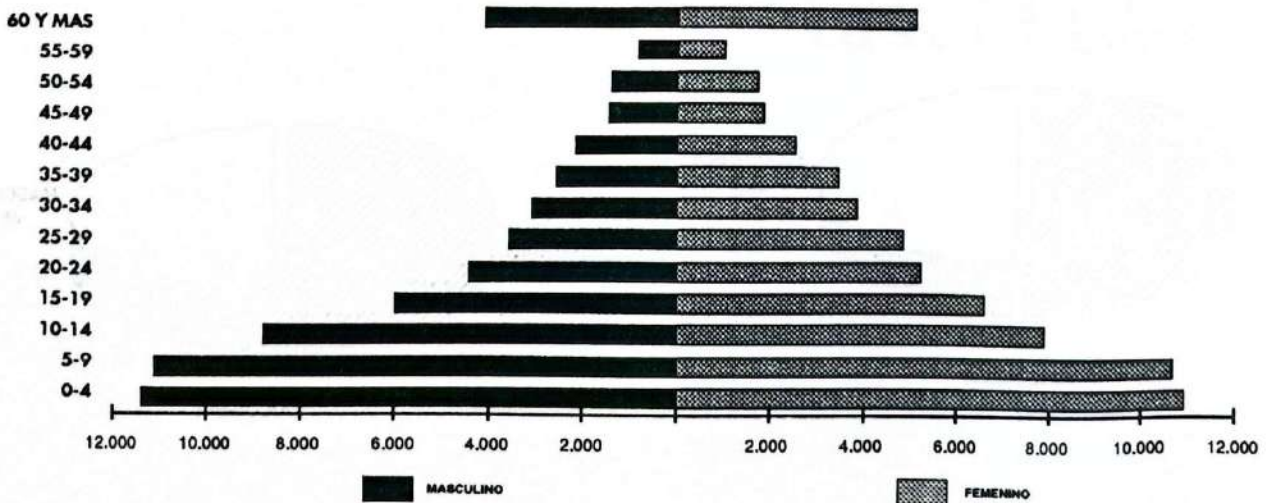





PIRAMIDE DE POBLACION  
CENSO WAYUU-VENEZUELA 1992

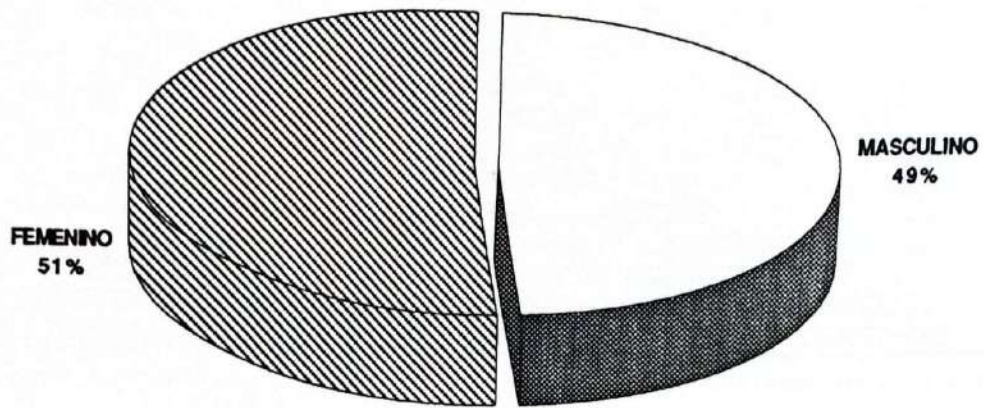


PIRAMIDE DE POBLACION  
CENSO WAYUU-COLOMBIA 1992







DISTRIBUCION POR SEXO  
CENSO WAYUU 1992



DISTRIBUCION POR SEXO  
CENSO WAYUU 1992



Faint, illegible text on the left side of the page, possibly bleed-through from the reverse side.

Faint, illegible text on the right side of the page, possibly bleed-through from the reverse side.

# CAPITULO II

Faint, illegible text on the right side of the page, possibly bleed-through from the reverse side.



## EL CENSO DE LA ETNIA WAYUU EN VENEZUELA

### PLANIFICACION/PLAN OPERATIVO

#### Cronología:

En el mes de junio de 1991, la OCEI comenzó a trabajar en el diseño y planificación del Censo Wayuu Binacional.

En noviembre de 1992 se inició la zonificación y actualización cartográfica de los principales municipios del Estado Zulia, a fin de ubicar y estimar la población wayuu allí residente.

Entre los días 10 al 12 de noviembre de 1991, la OCEI realizó la primera prueba del Instrumento Censal, particularmente en lo relativo a la sección de Características Económicas, aplicándose dicho instrumento a 219 personas localizadas en las zonas urbanas de Maracaibo y Cabimas y en el área de la Alta Guajira.

Entre el 17 y 22 de noviembre de 1991 se realizó una segunda prueba del Cuestionario de Empadronamiento General del Censo Wayuu Binacional, encuestando a 393 personas de Maracaibo y la Guajira Media.

De los días 17 al 22 de febrero de 1992, se realizó la Prueba Piloto de los Instrumentos Censales. En esta oportunidad, se realizó el entrenamiento a empadronadores, se probaron los Manuales de Instrucción, se midieron los tiempos de las encuestas, y se evaluaron las dificultades en la interpretación de los cuestionarios y otras surgidas durante el empadronamiento. La prueba fue realizada en la comunidad de Yaguasirú, en la Alta Guajira y en el Barrio de Las Peonías en la ciudad de Maracaibo. Fueron adiestrados un total de 10 empadronadores, siendo empadronadas 402 personas. Esta prueba piloto permitió efectuar los ajustes pertinentes tanto al instrumento censal, como al adiestramiento y empadronamiento mismo.

El 19 de mayo de 1992 se instaló la Comisión Estatal del Censo Indígena en el Estado Zulia con la presencia del Gobernador de esta entidad federal y del Jefe de la OCEI. Integraron dicha Comisión, representantes de organismos oficiales regionales y grupos indígenas, quienes se comprometieron a realizar las labores de coordinación pertinentes a fin de garantizar el apoyo local necesario para la realización del Censo Wayuu Binacional.

#### El censo.

La planificación y diseño del censo de la etnia wayuu 1992, se formuló en el marco del Programa Censo Indígena que adelantó

la OCEI como complemento del XII Censo Nacional de Población y Vivienda 1990. Esta circunstancia permitió la contextualización y comparación de la información recabada para esta etnia con la obtenida por el censo 1990, así como con la correspondiente a las otras etnias del país.

Cabe destacar la importancia que reviste este levantamiento censal para Venezuela, ya que por vez primera se realizó el empadronamiento de la población wayuu en forma directa y total.

#### Selección del personal:

El personal involucrado en el operativo censal wayuu fue clasificado de acuerdo a tres niveles de responsabilidad:

- \* de coordinación.
- \* de supervisión.
- \* de empadronamiento.

La selección de este personal, se realizó de acuerdo a los criterios siguientes:

#### Coordinadores:


- Experiencia en censos indígenas anteriores, oficiales o no.
- Formación profesional, preferiblemente en el área de la antropología.
- Experiencia de investigación antropológica y/o trabajo social en el área de la salud y educación indígena.
- Conocimientos lingüísticos y culturales de la etnia wayuu.
- Aceptación por parte de las organizaciones indígenas.

#### Supervisores y Empadronadores:

- Pertener a la etnia.
- Poseer educación básica.
- Preferiblemente maestro.
- Ser bilingüe: hablar castellano y wayuunaiki.
- No poseer impedimentos físicos o mentales que obstaculicen las tareas de supervisión o empadronamiento.
- Haber aprobado los talleres de adiestramiento.

#### ADIESTRAMIENTO:

El proceso de capacitación del personal responsable del operativo censal se llevó a cabo entre los meses de junio y julio de 1992.



Este trabajo se desarrolló en dos niveles. El primero, concebido para Coordinadores, tuvo lugar en la sede de la OCEI en Caracas. El segundo, para Supervisores y Empadronadores, se llevó a cabo a través de dos talleres dictados por el equipo de capacitación del Censo Indígena '92. El primer taller concentró 40 participantes wayuu, realizándose en la ciudad de Maracaibo. En el segundo taller, realizado en la población de Paraguaipoa, se adiestraron 58 participantes. De ambos talleres se seleccionaron los correspondientes supervisores y empadronadores, de acuerdo a las evaluaciones realizadas.

En total, el Censo Wayuu contó con la participación de tres coordinadores, 14 supervisores y 69 empadronadores.

### EMPADRONAMIENTO:

La etapa de empadronamiento, en la cual se recolectó en forma directa la información requerida en los cuestionarios, se realizó entre los meses de junio y septiembre de 1992.

Se establecieron centros de operaciones en Maracaibo y en Paraguaipoa, ya que por su ubicación permitieron brindar apoyo logístico eficiente y oportuno a los equipos censales.

A través de los centros de operaciones se realizó la distribución y recolección del material y equipo de campo censal.

Para el empadronamiento de la población wayuu en zonas urbanas, se utilizó un operativo censal de población concentrada, para lo cual se conformaron equipos de trabajo que se distribuyeron los sectores y subsectores marcados en la cartografía preparada por la OCEI. Los equipos empadronaron en diferentes sectores simultáneamente en forma coordinada.

## AREA GEOGRAFICA CENSAL

El área geográfica censal wayuu se corresponde con el área relativa a los Estados Zulia, Trujillo y Mérida, todos ellos ubicados al occidente del país.

El Estado Zulia, con una superficie de 12.870 km<sup>2</sup>, está constituido por 17 municipios. En todos estos municipios fueron censados miembros de la etnia wayuu.

El Estado Mérida, con 11.300 km<sup>2</sup> de superficie y 23 municipios, reveló presencia wayuu en áreas tanto urbanas como rurales de 4 de sus municipios.

Finalmente en el Estado Trujillo, con una superficie de 7.400 Km<sup>2</sup> y 14 municipios, fue censada población wayuu en 2 municipios de dicha entidad federal.

## PROCESAMIENTO

El procesamiento de la data del Censo Wayuu 1992, se realizó conforme con lo previsto para el Censo Indígena de Venezuela 1992.

Las etapas del procesamiento fueron las siguientes:

- \* Recepción.
- \* Revisión.
- \* Procesamiento de la data censal.
- \* Generación y revisión de tabulados.

La **recepción** del material censal consistió en contar y verificar el total de cuestionarios diligenciados de acuerdo a los reportes de empadronamiento suministrados por el Coordinador de Área Étnica wayuu.

El proceso de **revisión** de los cuestionarios diligenciados se realizó en el 100% del material recibido con el fin de garantizar la consistencia de cada respuesta en los datos declarados.

El **procesamiento de la data** se hizo, al igual que el resto de las etapas, como parte del procesamiento del Censo Indígena de Venezuela 1992, definiéndose bajo el esquema de un sistema manejador de base de datos que integrara las distintas fases de carga, validación de consistencia, validación de coherencia, control de calidad y reportes, a fin de permitir a los investigadores e instituciones públicas y privadas, la consulta dinámica de la data censal.

El proceso de **control de calidad** aplicado a la data, asegura una calidad media en la data global superior a 99%, es decir, menos de 1% de errores, así como un nivel de calidad muy superior a lo mencionado para cada pregunta individual, estimándose éste en menos de 0,5% de errores por pregunta en los cuestionarios diligenciados. Este proceso de control de calidad fue realizado a través de la selección de una muestra aleatoria sistemática por entidad federal y para la etnia, a fin de llevar a su mínima expresión los posibles errores de transcripción. En el caso de entidades con poco volumen de población (Mérida y Trujillo), el proceso de control se realizó en un 100% debido a que en estos casos los errores, por pequeños que fueran, podrían alterar significativamente los resultados generales.



## GLOSARIO

### CARACTERISTICAS DE LA POBLACION

#### Indígena

Toda persona que al momento del censo se declaró miembro de un grupo étnico presente actualmente en Venezuela y/o países vecinos.

#### No Indígena Integrado (NI)

Se refiere a aquellas personas que, no siendo indígenas, forman parte de un hogar indígena.

#### Casta o Clan

Es un grupo corporativo de parentesco cuya filiación se establece unilinealmente. Los miembros de una casta o clan generalmente establecen un ascendiente totémico.

#### Wayuunaiki

Idioma hablado por la etnia wayuu.

#### Cementerio Familiar

Espacio reservado para el entierro de los antepasados clánicos, cuya importancia es especialmente marcada en el caso de la etnia wayuu.

#### Alfabetismo

Es la capacidad de leer y escribir un párrafo sencillo en castellano y/o lengua indígena.

#### Educación preescolar

Nivel de enseñanza previo a la Educación Básica.

#### Educación primaria o básica

Incluye del primero al sexto grado de Educación Primaria o Básica.

#### Educación media o básica

Incluye del primero al tercer año de Educación Media o Ciclo Básico Común, o del séptimo al noveno grado de Educación Básica.

#### Educación media diversificada

Comprende el cuarto y quinto año de Educación Media o el primero y segundo año del Ciclo Diversificado.

#### Educación superior

Se refiere a la formación profesional que se imparte en Universidades, Pedagógicos, Colegios e Institutos Universitarios e Institutos de Formación de las Fuerzas Armadas.

#### Trabajo asalariado

Es la actividad económica que realiza una persona para un patrón (institución o persona) y por la cual recibe una remuneración en forma de sueldo o salario en dinero o en especies.

#### Actividades de subsistencia

Son aquellas actividades económicas destinadas exclusivamente al consumo doméstico.

#### Trabajo fijo

Es la actividad económica que realiza una persona en forma permanente y por la cual recibe periódicamente un beneficio en dinero y/o especies.

#### Trabajo ocasional

Es la actividad económica que realiza una persona en forma temporal y por la cual recibe generalmente un beneficio en dinero y/o especies.

#### Población activa

Comprende todas aquellas personas de 8 años o más de edad que a la fecha del Censo suministran la mano de obra disponible para la producción de bienes servicios destinada al consumo.

#### Población inactiva

Personas de 8 años o más de edad que no están trabajando ni buscando empleo al momento del Censo. En este grupo se incluyen todas las personas que se encuentran en las siguientes situaciones: quehaceres del hogar; estudiantes; rentistas; pensionados o jubilados; incapacitados permanentes para trabajar; y en otra situación.

#### Ocupación

Es el tipo o clase de trabajo principal que efectúa una persona en situación económicamente activa.

#### Ramas de actividad económica

Se refiere a la naturaleza de los bienes y servicios producidos por el organismo o empresa donde la(s) persona(s) trabaja(n).

#### Categoría ocupacional

Es la condición laboral que tienen las personas, en situación económicamente activa, dentro de la unidad económica.

### CARACTERISTICAS DE LAS VIVIENDAS

#### Vivienda en área rural

Se encuentra ubicada en centros poblados, comunidades y explotaciones agropecuarias cuya población es menor de dos



mil quinientos (2.500) habitantes. Incluye las viviendas ubicadas en áreas selváticas.

#### **Vivienda en área urbana**

Se encuentra ubicada en localidades o ciudades (incluyendo barrios y sitios) cuya población alcanza o sobrepasa los dos mil quinientos habitantes (2.500) habitantes.

#### **Vivienda**

Es cualquier construcción, local o sitio cubierto utilizado para alojar a las personas en forma temporal o permanente.

#### **Vivienda tradicional**

Es la construcción elaborada con materiales propios de la región, que responde, generalmente, a patrones típicos indígenas.

#### **Vivienda rural**

Es aquella construida según el modelo del Ministerio de Sanidad y Asistencia Social, MSAS, (piso de cemento, paredes de bloque y techo de zinc o abesto) en las zonas rurales.

#### **Casa**

Es la vivienda construida con materiales tales como: bloque o ladrillo frisado, concreto o madera aserrada, tapia o bahareque frisado en las paredes; platabanda, teja, asbesto, láminas metálicas en el techo; mosaico, granito, cemento y, ocasionalmente, tierra en el piso. No posee un modelo arquitectónico definido.

#### **Rancho**

Vivienda construida con diferentes tipos de materiales como bloque, cartón, zinc, madera, etc. Se caracteriza porque no responde a un modelo definido y la mayoría de los materiales utilizados en su construcción son de desecho.

#### **Vivienda improvisada**

Cualquier clase de albergue, fijo o móvil, construido para fines de alojamiento temporal.

### **CARACTERISTICAS DE LOS HOGARES**

#### **Hogar**

Unidad doméstica formada por una persona o grupo de personas, parientes o no, que habitan en la misma vivienda y reconocen un Jefe de Hogar común.

#### **Jefe de hogar**

Es aquel miembro del hogar, hombre o mujer, que los otros miembros consideran como jefe o responsable del hogar por razones de dependencia económica, edad, autoridad o respeto.

#### **Beca alimentaria**

Es un subsidio directo instrumentado por el gobierno nacional a través del Ministerio de Educación, que consiste en la suma de 500 bolívares mensuales por beneficiario (alumno) y hasta un máximo de tres beneficiarios por familia, que cursen en planteles ubicados en áreas consideradas como de pobreza crítica (incluye las escuelas en áreas indígenas y fronterizas). Además de la suma de dinero, la Beca Alimentaria incluye los subprogramas de Beca Láctea y Beca de Cereales.

#### **Dotación uniforme y útiles escolares**

Consiste en la provisión anual de material escolar básico a los beneficiarios del Programa Beca Alimentaria.

### **CARACTERISTICAS DE LAS COMUNIDADES**

#### **Comunidad (indígena)**

Es todo asentamiento cuya población mayoritaria se ha declarado indígena. Sus miembros pertenecen a uno o más grupos étnicos con presencia en el territorio nacional y poseen formas de organización social y expresiones culturales propias que imprimen al asentamiento características particulares que permiten distinguirlo del resto de los asentamientos del país.

#### **Centro poblado**

Asentamiento ubicado en el área rural, con una población menor de 2.500 hab. mayoritariamente criolla.

#### **Localidad**

Centro poblado urbano con población igual o mayor de 2.500 habitantes.

#### **Colectividad**

Grupo de personas que reside habitualmente en una misma vivienda por razones de salud, disciplina, religión, trabajo o enseñanza.

#### **Patrón de asentamiento**

Se refiere a la disposición de las viviendas de una comunidad indígena. La disposición predominante de las viviendas de la comunidad puede ser del tipo "casas agrupadas", "casas dispersas" y "vivienda comunal":

#### **Casas agrupadas**

Las viviendas de la comunidad están concentradas en un sitio determinado.

#### **Casas dispersas**

Las viviendas de la comunidad no están concentradas en un sitio determinado. También se refiere a las comunidades cuyas



viviendas están ubicadas separadamente en una sabana, a la orilla de un río, de una carretera o de caminos.

#### **Vivienda comunal**

Todas las personas que conforman la comunidad habitan en una única vivienda.

#### **Título colectivo de propiedad sobre la tierra**

Documento de posesión de la tierra entregado por el Instituto Agrario Nacional a toda la comunidad. Puede ser provisional o definitivo.

#### **Título colectivo provisional**

Es el documento de propiedad sobre la tierra válido por un período de tiempo determinado.

#### **Título colectivo definitivo**

Es el documento que concede a la comunidad la propiedad de la tierra en forma definitiva y permanente.

#### **Título de uso, goce y disfrute**

Es un documento que autoriza a los habitantes de la comunidad a utilizar (poblar y trabajar) las tierras que ocupan.

#### **Mensura**

Documento que entrega el Instituto Agrario Nacional sobre el levantamiento topográfico de la tierra.

#### **Título colonial**

Documento antiguo de posesión de la tierra cuya fecha data desde el Siglo XVII hasta fines del Siglo XIX.

#### **Título de propiedad privada**

Es el documento que registra la posesión de la tierra adquirida por un particular a través de una transacción (compra) con un ente público o privado.

#### **Alumbrado público**

La electricidad de las viviendas de la comunidad proviene de alguna empresa externa a la comunidad; obtenerla generalmente supone el pago de una cantidad de dinero determinada a dicha empresa.

#### **Servicio regular de transporte**

Cuando la comunidad cuenta con algún medio permanente para trasladarse fuera y dentro de la misma. El servicio puede ser prestado por un particular o una empresa.

#### **Escuela unitaria**

Tiene sólo un docente que atiende varios grados.

#### **Escuela concentrada**

Tiene más de un maestro y coordina varias escuela unitarias.

#### **Escuela graduada**

Tiene un maestro para cada grado y un director. Puede ser hasta sexto grado o Básica completa (hasta el noveno grado).

#### **Local especial para escuela**

Cuando el recinto fue construido exclusivamente para dictar clases.

#### **Régimen de educación intercultural bilingüe**

Se refiere al Sistema Educativo Oficial exclusivo para la población indígena según el Decreto 283.

#### **Comedor escolar**

Se refiere al almuerzo diario y gratuito para los estudiantes de las escuelas públicas del país, distribuido por el Instituto Nacional de Nutrición y el Ministerio de Educación.

#### **Merienda escolar**

Se refiere al complemento alimentario (desayuno o merienda) diario y gratuito para los estudiantes de las escuelas públicas del país, distribuido por el Instituto Nacional de Nutrición y el Ministerio de Educación.

#### **Dispensario**

Local que debe contar con los instrumentos y personal indispensables para brindar asistencia médica a la comunidad.

#### **Local especial para dispensario**

Recinto construido exclusivamente para brindar asistencia médica a la comunidad.

#### **Médico asignado**

Es el profesional de la medicina designado por el MSAS para prestar asistencia médica a la comunidad.

#### **Servicio de malariología**

Organismo dependiente del Ministerio de Sanidad y Asistencia Social, encargado del control y prevención de las enfermedades endémicas como el paludismo o malaria y el mal de chagas.

#### **Índice de masculinidad**

Número de hombres por cada cien mujeres.

#### **Actividad misionera**

Se refiere a la prédica del evangelio en las comunidades indígenas, realizada por sacerdotes, pastores protestantes y religiosas.



## HALLAZGOS PRINCIPALES

La población de la etnia wayuu alcanza en Venezuela a 168.727 personas, de los cuales 168.310 fueron empadronados en hogares particulares y 419 en colectividades.

Esta población se localiza en los estados Zulia: 168.443 (99,8%); Mérida: 209 (0,12%) y Trujillo: 75 (0,04%).

La población de este grupo representa el 53,4% de la población indígena nacional.

Del total de población indígena del estado Zulia, la wayuu representa el 85,3%. La población indígena empadronada en los estados Mérida y Trujillo corresponde en su totalidad a esta etnia, su peso porcentual en esas entidades es mínimo.

### Pertenencia a clanes o castas:

Los wayuu de Venezuela pertenecen a 25 clanes o castas. Las castas que agrupan mayor número de población son: Epieyuu, 12,7% ; Iipuana, 15,1% ; Püshaina, 10,1% y; Uliana, 22%. La población de estas cuatro castas representa el 60,1% del total wayuu en este país.

### Ubicación geográfica:

El 63,8% de la población wayuu se localiza en área urbana. Los municipios que concentran mayor volumen de población wayuu se ubican en el estado Zulia y son: Maracaibo, 23% ; Páez, 15,1% y ; Mara, 14,1%. En estos tres municipios se asienta el 52,2% del total de población wayuu de Venezuela.

En los 17 municipios del estado Zulia, se encuentra población de esta etnia.

### Composición por sexo:

El 50,6% de la población wayuu de Venezuela pertenece al sexo femenino.

### Índice de masculinidad:

El índice de masculinidad entre la población wayuu es de 97.

### Estructura por edad:

El 58,1% de la población wayuu tiene menos de 20 años.

### Idioma:

El 85,8% de la población wayuu mayor de 5 años habla el idioma de la etnia. De ellos, el 88,6% es bilingüe wayuunaiki-español y el 10,3% habla sólo wayuunaiki.

### Alfabetismo:

El 65,2% de la población wayuu mayor de 10 años es alfabeto.

### Asistencia a un centro de enseñanza:

El 55% de la población wayuu entre 5 y 24 años no asiste a algún centro de enseñanza.

### Nivel educativo:

El 49,5% de la población wayuu mayor de 5 años ha cursado algún nivel de educación básica, el 11% de media diversificada, el 1,6% de preescolar, el 0,8% de educación superior y el 36,8% no ha cursado algún nivel educativo.

### Situación en la fuerza de trabajo:

El 39,3% de la población wayuu mayor de 8 años se encuentra en situación económicamente activa.

El 27,8% de la población wayuu económicamente activa, declaró ser trabajador por cuenta propia, 27% fijo asalariado, 29,2% trabajador ocasional, 10,1% actividades de subsistencia, 2,7% patrón y 2,9% ayudante familiar no remunerado.

El 49,6% de los trabajadores fijos asalariados, tiene un nivel de ingresos menor a Bs. 2.500.

### Cédula de identidad:

El 75,9% de la población wayuu mayor de 10 años posee cédula de identidad.

### Características de las viviendas y hogares:

Se encontró un promedio de 1,1 hogares por vivienda.

### Ubicación geográfica:

El 63,3% de las viviendas se localiza en área urbana.

### Tipo de vivienda:


El tipo predominante de vivienda es el de "casa" con 45,4%, seguido de "rancho" con 37,5%

### Servicio de agua:

El 42,1% de las viviendas se abastece de agua por tubería. Es significativo también el 36,5% de viviendas que se abastece a través de camiones cisterna.

### Servicio de alumbrado:

El 73,4% de las viviendas posee alumbrado eléctrico.



**Eliminación de excretas:**

El 38,9% de las viviendas no dispone de algún sistema de eliminación de excretas.

**Combustible para cocinar:**

El 50,3% de las viviendas utiliza leña.

**Características de las Comunidades.**

El 24,4% de la población wayuu habita en comunidades indígenas.

**Ubicación geográfica:**

Las comunidades wayuu se localizan en el estado Zulia. Los municipios de este estado con mayor porcentaje de comunidades de este grupo son: Páez con el 52,8% y Mara con el 26,7%.

**Tipo de asentamiento:**

El 59,1% de las comunidades wayuu posee un patrón de asentamiento del tipo "casas dispersas".

**Idioma:**

En el 86,3% de las comunidades wayuu, predomina el idioma wayuunaiki.

**Documentos de Propiedad sobre la tierra:**

El 53,9% de las comunidades wayuu, no posee documentos de propiedad de la tierra que ocupan.

El 10% de las comunidades con documentos de propiedad otorgados por el IAN posee títulos de carácter "colectivo definitivo".

**Conflictos de tierra:**

El 82,7% de las comunidades wayuu declaró no confrontar conflictos de tierra. El 8,9% declaró tener conflictos con organismos oficiales.

**Servicios a las comunidades.**

**Servicio de agua:**

El 39,7% de las comunidades wayuu se abastece de agua a través de camiones cisterna. El 21,4% por acueducto.

**Servicio de alumbrado:**

El 50,7% de las comunidades wayuu no posee alumbrado eléctrico.

**Escuelas:**

El 50,2% de las comunidades no posee escuela.

El 69,7% de las escuelas en comunidades wayuu dispone de local especial.

El 63,6% de las escuelas no dispone de agua.

El 55,5% de las escuelas no dispone de luz eléctrica.

El 63,6% de las escuelas no dispone de sanitarios.

El 21,2% de las escuelas no dispone de alguno de los servicios antes mencionados.

El 57,5% de los maestros de las escuelas en comunidades wayuu no son indígenas.

El 78,8% de los maestros no viven en las comunidades donde prestan servicios.

**Programas socioeducativos:**

El 51,5% de las escuelas en comunidades wayuu recibe alguno de los programas socioeducativos: comedor o merienda escolar.

**Dispensarios:**

El 92,6% de las comunidades wayuu carece de dispensario.

El 92,8% de los dispensarios en comunidades wayuu posee local especial.

El 50% de los dispensarios dispone de agua.

El 54,1% dispone de luz eléctrica.

El 50% dispone de sanitarios.

El 35,7% de los dispensarios no dispone de alguno de los servicios antes mencionados.


**Visitas médico sanitarias en los últimos 6 meses:**

El 87% de las comunidades wayuu que no disponen de enfermero, no ha recibido la visita de algún enfermero.

El 93% de las comunidades wayuu que no disponen de médico, no ha recibido la visita de algún médico.

El 97,9% de las comunidades wayuu no ha recibido la visita de odontólogos.

El 75,3% no ha recibido la visita de malariología.



CUADRO Nº 1  
 VENEZUELA : POBLACION INDIGENA WAYUU. POR AREA Y SEXO.  
 SEGUN ENTIDAD FEDERAL  
 CENSO WAYUU 1.992

ENTIDAD FEDERAL	POBLACION INDIGENA						
	TOTAL	URBANA			RURAL		
		TOTAL	MASCULINO	FEMENINO	TOTAL	MASCULINO	FEMENINO
TOTAL ...	168308	107444	52186	55258	60864	30892	29972
MERIDA ...	209	165	80	85	44	25	19
TRUJILLO ...	62	0	0	0	62	29	33
ZULIA ...	168037	107279	52106	55173	60758	30838	29920


CUADRO 2  
 VENEZUELA : POBLACION INDIGENA WAYUU POR SEXO. SEGUN CASTA  
 CENSO WAYUU 1.992

CASTA	POBLACION TOTAL			RELACION PORCENTUAL		
	TOTAL	MASCULINO	FEMENINO	TOTAL	MASCULINO	FEMENINO
TOTAL .....	168308	83078	85230	100.00	49.36	50.64
AAPUSHANA ...	13056	6492	6564	7.76	3.86	3.90
EPIEYUU ...	21510	10641	10869	12.78	6.32	6.46
EPINAYUU ...	3768	1821	1947	2.24	1.08	1.16
IIPUANA ...	25548	12361	13187	15.18	7.34	7.84
ISHOLDYUU ...	11	5	6	0.01	0.00	0.00
JA'YALIYUU ...	8904	4408	4496	5.29	2.62	2.67
JINNUJ ...	4362	2127	2235	2.59	1.26	1.33
JIRIJIRIYUU ...	18	5	13	0.01	0.00	0.01
JUUSAYUU ...	8310	4083	4227	4.94	2.43	2.51
PAUSAYUU ...	1785	884	901	1.06	0.53	0.54
POULIYUU ...	14	8	6	0.01	0.00	0.00
PUSHAINA ...	17073	8420	8653	10.14	5.00	5.14
SAPUANA ...	4143	2017	2126	2.46	1.20	1.26
SIIJUANA ...	2544	1283	1261	1.51	0.76	0.75
TEUTEYUUL ...	2	1	1	0.00	0.00	0.00
ULEMANA ...	7	5	2	0.00	0.00	0.00
ULIANA ...	37166	18381	18785	22.08	10.92	11.16
UNALAYUU ...	4	2	2	0.00	0.00	0.00
URALIYUU ...	7014	3434	3580	4.17	2.04	2.13
WALIRIYUU ...	16	10	6	0.01	0.01	0.00
WALITPAANA ...	159	77	82	0.09	0.05	0.05
WO'ULIYUU ...	2860	1405	1455	1.70	0.83	0.86
WOLIMOLIYUU ...	8	5	3	0.00	0.00	0.00
MUCHALAYUU ...	166	87	79	0.10	0.05	0.05
MULIYUU ...	736	363	373	0.44	0.22	0.22
[NO SABE] ...	9124	4753	4371	5.42	2.82	2.60



CUADRO Nº 3  
 VENEZUELA : POBLACION INDIGENA WAYUU, POR AREA Y SEXO  
 SEGUN ENTIDAD FEDERAL Y GRUPOS DE EDAD  
 CENSO WAYUU 1.992


ENTIDAD FEDERAL Y GRUPOS DE EDAD	POBLACION INDIGENA						
	TOTAL	URBANA			RURAL		
		TOTAL	MASCULINO	FEMENINO	TOTAL	MASCULINO	FEMENINO
TOTAL ....	168308	107444	52186	55258	60864	30892	29972
MERIDA ....	209	165	80	85	44	25	19
0- 4 ....	35	27	15	12	8	5	3
5- 9 ....	28	26	14	12	2	0	2
10-14 ....	32	24	12	12	8	4	4
15-19 ....	26	20	10	10	6	4	2
20-29 ....	30	20	7	13	10	7	3
30-39 ....	19	16	7	9	3	2	1
40-54 ....	24	17	9	8	7	3	4
55 Y MAS ....	15	15	6	9	0	0	0
TRUJILLO ....	62	0	0	0	62	29	33
0- 4 ....	10	0	0	0	10	4	6
5- 9 ....	12	0	0	0	12	4	8
10-14 ....	12	0	0	0	12	10	2
15-19 ....	8	0	0	0	8	3	5
20-29 ....	10	0	0	0	10	4	6
30-39 ....	4	0	0	0	4	1	3
40-54 ....	4	0	0	0	4	2	2
55 Y MAS ....	2	0	0	0	2	1	1
ZULIA ....	168037	107279	52106	55173	60758	30838	29920
0- 4 ....	28359	18424	9430	8994	9935	5001	4934
5- 9 ....	27264	17332	8554	8778	9932	4970	4962
10-14 ....	23308	14720	7284	7436	8588	4464	4124
15-19 ....	18750	11851	5812	6039	6899	3623	3276
20-29 ....	27291	17626	8062	9564	9665	4804	4861
30-39 ....	19058	12593	5941	6652	6465	3175	3290
40-54 ....	14757	9420	4546	4874	5337	2726	2611
55 Y MAS ....	9250	5313	2477	2836	3937	2075	1862



CUADRO Nº 4  
 VENEZUELA : POBLACION INDIGENA WAYUU DE 5 AÑOS Y MAS, POR IDIOMA QUE HABLA,  
 SEGUN ENTIDAD FEDERAL Y GRUPOS DE EDAD  
 CENSO WAYUU 1.992

ENTIDAD FEDERAL Y GRUPOS DE EDAD	POBLACION INDIGENA DE 5 AÑOS Y MAS					
	TOTAL	IDIOMA QUE HABLA				
		CASTELLANO	OTROS	INDIGENA	INDIGENA Y CASTELLANO	INDIGENA Y OTROS
TOTAL .....	139618	19822	0	13602	106194	0
MERIDA .....	172	81	0	5	86	0
5- 9 .....	27	19	0	1	7	0
10-14 .....	32	23	0	0	9	0
15-19 .....	26	17	0	0	9	0
20-29 .....	30	11	0	1	18	0
30-39 .....	19	5	0	0	14	0
40-54 .....	24	4	0	1	19	0
55 Y MAS .....	14	2	0	2	10	0
TRUJILLO .....	52	8	0	2	42	0
5- 9 .....	12	2	0	1	9	0
10-14 .....	12	4	0	0	8	0
15-19 .....	8	2	0	0	6	0
20-29 .....	10	0	0	0	10	0
30-39 .....	4	0	0	0	4	0
40-54 .....	4	0	0	0	4	0
55 Y MAS .....	2	0	0	1	1	0
ZULIA .....	139394	19733	0	13595	106066	0
5- 9 .....	27200	5884	0	3861	17435	0
10-14 .....	23255	4513	0	1587	17155	0
15-19 .....	18702	3015	0	988	14699	0
20-29 .....	27233	3402	0	1393	22438	0
30-39 .....	19031	1640	0	1363	16028	0
40-54 .....	14734	900	0	2006	11828	0
55 Y MAS .....	9239	379	0	2397	6463	0

Excluye población con impedimentos de lenguaje



CUADRO 5  
 VENEZUELA: POBLACION INDIGENA WAYUU DE 10 AÑOS Y MAS.  
 POR CONDICION DE ALFABETISMO Y SEXO, SEGUN CASTA  
 CENSO WAYUU 1.992

CASTA	TOTAL	CONDICION DE ALFABETISMO					
		ALFABETA			ANALFABETA		
		TOTAL	MASCULINO	FEMENINO	TOTAL	MASCULINO	FEMENINO
TOTAL .....	112600	73475	38492	34983	39125	16589	22536
AAPUSHANA ...	8821	6129	3207	2922	2692	1139	1553
EPIEYUU ...	14287	9153	4808	4345	5134	2151	2983
EPINAYUU ...	2487	1328	712	616	1159	475	684
IIPUANA ...	16897	10313	5317	4996	6584	2711	3873
ISHOLOYUU ...	10	5	1	4	5	3	2
JA'YALIYUU ...	6138	4358	2290	2068	1780	781	999
JINNUU ...	3004	2046	1065	981	958	379	579
JIRIJIRIYUU ...	15	13	4	9	2	1	1
JUISAYUU ...	5410	3289	1729	1560	2121	894	1227
PAISAYUU ...	1227	832	425	407	395	162	233
POULIYUU ...	13	6	4	2	7	4	3
PUSHANA ...	11296	6631	3549	3082	4665	2020	2645
SAPUANA ...	2767	1827	944	883	940	393	547
SIJUANA ...	1768	1258	680	578	510	222	288
TEJTELYUU ...	2	1	1	0	1	0	1
ULEMANA ...	7	6	5	1	1	0	1
ULTANA ...	24919	16371	8553	7818	8548	3615	4933
UNALAYUU ...	2	1	0	1	1	1	0
URALIYUU ...	4800	3368	1719	1649	1432	606	826
WALIRIYUU ...	9	7	5	2	2	2	0
WALITPAANA ...	106	84	41	43	22	11	11
WO'ULIYUU ...	1927	1343	704	639	584	238	346
WOLUNOLUYUU ...	5	5	4	1	0	0	0
WUCHALAYUU ...	120	84	44	40	36	15	21
WULIYUU ...	486	363	182	181	123	56	67
[NO SABE] ...	6077	4654	2499	2155	1423	710	713




CUADRO 6  
 VENEZUELA: POBLACION INDIGENA WAYUU DE 5 A 24 AÑOS, POR CONDICION  
 DE ASISTENCIA A UN CENTRO DE ENSEÑANZA Y SEXO, SEGUN CASTA  
 CENSO WAYUU 1.992

CASTA	TOTAL	CONDICION DE ASISTENCIA					
		ASISTE			NO ASISTE		
		TOTAL	MASCULINO	FEMENINO	TOTAL	MASCULINO	FEMENINO
TOTAL .....	84673	38090	18480	19610	46583	23541	23042
ANPUSHANA ..	6583	3285	1620	1665	3298	1731	1567
EPIEYUU ..	10787	4653	2273	2380	6134	3111	3023
EPINAYUU ..	1907	679	337	342	1228	613	615
IIPUANA ..	13097	5474	2637	2837	7623	3737	3886
ISHOLDYUU ..	4	3	1	2	1	1	0
JA'YALIYUU ..	4386	2255	1057	1198	2131	1126	1005
JINDUU ..	2164	1032	495	537	1132	573	559
JIRIJIRIYUU ..	6	5	1	4	1	0	1
JUSAYUU ..	4173	1777	870	907	2396	1184	1212
PALSAYUU ..	903	420	198	222	483	247	236
POLTYUU ..	3	2	0	2	1	0	1
PUSHADNA ..	8504	3369	1663	1706	5135	2536	2599
SAPUANA ..	2136	992	496	496	1144	583	561
SIIJUNNA ..	1264	634	316	318	630	314	316
TEUTEYUU ..	2	1	1	0	1	0	1
ULEMMA ..	3	1	1	0	2	1	1
ULIAMA ..	18724	8489	4091	4398	10233	5236	4999
UNPALAYUU ..	2	2	1	1	0	0	0
URALIYUU ..	3522	1748	831	917	1774	889	885
WALIRIYUU ..	9	4	1	3	5	2	3
WALITPANA ..	90	46	24	22	44	25	19
WO'ULIYUU ..	1441	714	347	367	727	353	374
WOLUNOLIYUU ..	5	4	3	1	1	0	1
WUCHALAYUU ..	85	33	20	13	52	25	27
WULIYUU ..	380	220	105	115	160	82	78
(NO SABE) ..	4493	2248	1091	1157	2245	1172	1073



CUADRO 7  
 VENEZUELA: POBLACION INDIGENA WAYUU DE 5 AÑOS Y MAS.  
 POR NIVEL EDUCATIVO. SEGUN CASTA Y SEXO  
 CENSO WAYUU 1.992

SEXO Y CASTA	TOTAL	NIVEL EDUCATIVO					
		NINGUNO	PREESCOLAR	BASICA	MEDIA-DIVERS.	SUPERIOR	OTRO NIVEL
TOTAL .....	139905	51480	2247	69339	15457	1130	252
MASCULINO .....	68623	22921	1130	36397	7583	465	127
FEMENINO .....	71282	28559	1117	32942	7874	665	125
MASCULINO .....	68623	22921	1130	36397	7583	465	127
AAPUSHANA ..	5394	1571	110	3017	655	28	13
EPIEYUU ..	8747	3024	139	4483	1010	74	17
EPINAYUU ..	1498	642	22	718	109	7	0
IIPUANA ..	10135	3756	159	5234	922	49	15
ISHOLOYUU ..	5	3	0	2	0	0	0
JA'YALIYUU ..	3742	1052	60	2060	529	26	15
JINMU ..	1784	530	28	987	216	22	1
JIRIJIRIYUU ..	5	1	0	4	0	0	0
JUUSAYUU ..	3328	1273	41	1652	333	22	7
PAUSAYUU ..	726	223	6	429	66	2	0
POULIYUU ..	8	5	0	3	0	0	0
PUSHANA ..	6889	2706	95	3473	586	22	7
SAPUANA ..	1696	544	38	930	165	16	3
SIIJUANA ..	1091	300	20	620	138	10	3
TEUTEYUU ..	1	0	0	0	1	0	0
ULEWANA ..	5	0	0	4	1	0	0
ULIANA ..	15166	5016	257	8079	1679	105	30
UNALAYUU ..	2	1	0	1	0	0	0
URALIYUU ..	2851	830	53	1532	395	33	8
WALIRIYUU ..	7	2	0	3	1	0	1
WALITPAANA ..	69	20	0	46	3	0	0
MO'ULIYUU ..	1175	321	21	661	159	10	3
MOLUMLIYUU ..	5	0	1	3	1	0	0
MUCHALAYUU ..	72	20	1	46	5	0	0
MULIYUU ..	300	74	7	174	42	2	1
[NO SABE] ..	3922	1007	72	2236	567	37	3
FEMENINO .....	71282	28559	1117	32942	7874	665	125
AAPUSHANA ..	5493	1906	96	2742	680	55	14
EPIEYUU ..	9081	3813	148	4047	976	80	17
EPINAYUU ..	1625	865	18	621	108	11	2
IIPUANA ..	11046	4907	164	4880	988	90	17
ISHOLOYUU ..	6	3	0	2	1	0	0
JA'YALIYUU ..	3790	1256	63	1835	578	48	10
JINMU ..	1882	701	26	882	251	18	4
JIRIJIRIYUU ..	11	3	0	6	2	0	0
JUUSAYUU ..	3483	1567	46	1501	313	50	6
PAUSAYUU ..	776	284	12	382	93	4	1
POULIYUU ..	5	3	1	1	0	0	0
PUSHANA ..	7186	3436	98	3035	577	34	6



CUADRO 7  
 VENEZUELA: POBLACION INDIGENA WAYUU DE 5 AÑOS Y MAS.  
 POR NIVEL EDUCATIVO, SEGUN CASTA Y SEXO  
 CENSO WAYUU 1.992

SEXO Y CASTA	TOTAL	NIVEL EDUCATIVO					
		NINGUNO	PREESCOLAR	BASICA	MEDIA-DIVERS.	SUPERIOR	OTRO NIVEL
TOTAL .....	139905	51480	2247	69339	15457	1130	252
MASCULINO .....	68623	22921	1130	36397	7583	465	127
FEMENINO .....	71282	28559	1117	32942	7874	665	125
SAPUNNA ..	1778	722	23	810	212	9	2
SIJUNNA ..	1069	366	19	541	129	13	1
TEJTEYUU ..	1	1	0	0	0	0	0
ULENNA ..	2	1	0	1	0	0	0
ULIANA ..	15750	6160	266	7396	1754	144	30
UNALAYUU ..	2	0	0	1	0	1	0
URALIYUU ..	3011	1029	46	1456	429	47	4
WALIRIYUU ..	6	1	2	2	1	0	0
WALITPANA ..	68	14	0	51	3	0	0
WU'ULIYUU ..	1250	450	20	612	151	14	3
WOLIMOLIYUU ..	3	1	0	2	0	0	0
WU'CHLAYUU ..	69	23	0	42	4	0	0
WULIYUU ..	314	91	4	162	53	4	0
IND SABEJ ..	3575	956	65	1932	571	43	8



CUADRO 8  
 VENEZUELA: POBLACION INDIGENA WAYUU, POR PAIS DE NACIMIENTO,  
 SEGUN GRUPOS DE EDAD Y SEXO  
 CENSO WAYUU 1.992

GRUPOS DE EDAD Y SEXO	TOTAL	PAIS DE NACIMIENTO	
		VENEZUELA	COLOMBIA
TOTAL .....	168308	149025	19283
MASCULINO .....	83078	73929	9149
0- 4 .....	14455	14188	267
5- 9 .....	13542	13115	427
10-14 .....	11774	11302	472
15-19 .....	9452	8726	726
20-29 .....	12884	11264	1620
30-39 .....	9126	7283	1843
40-54 .....	7286	5121	2165
55 Y MAS .....	4559	2930	1629
FEMENINO .....	85230	75096	10134
0- 4 .....	13949	13657	292
5- 9 .....	13762	13301	461
10-14 .....	11578	11040	538
15-19 .....	9332	8513	819
20-29 .....	14447	12400	2047
30-39 .....	9955	7956	1999
40-54 .....	7499	5270	2229
55 Y MAS .....	4708	2959	1749



CUADRO 9  
 VENEZUELA : POBLACION INDIGENA WAYUU DE 10 AÑOS Y MAS. POR  
 TENENCIA DE CEDULA DE IDENTIDAD. SEGUN CASTA  
 CENSO WAYUU 1.992

CASTA	TOTAL	TENENCIA DE CEDULA	
		POSEE	NO POSEE
TOTAL .....	112600	85506	27094
AAPÜSHANA .....	8821	6694	2127
EPIEYUU .....	14287	10783	3504
EPINAYUU .....	2487	1755	732
IIPUANA .....	16897	12392	4505
ISHOLOYUU .....	10	7	3
JA'YALIYUU .....	6138	4809	1329
JINUU .....	3004	2367	637
JIRIJIRIYUU .....	15	14	1
JUSAYUU .....	5410	3909	1501
PAUSAYUU .....	1227	972	255
POLLYUU .....	13	9	4
PÜSHANA .....	11296	8375	2921
SAPUANA .....	2767	2113	654
SIJUANA .....	1768	1440	328
TEJTEJYUU .....	2	1	1
ULEMANA .....	7	6	1
ULIANA .....	24919	18980	5939
UNALAYUU .....	2	2	0
URALIYUU .....	4800	3843	957
WALIRIYUU .....	9	9	0
WALITPAANA .....	106	71	35
WU'ULIYUU .....	1927	1544	383
WOLUNOLUYUU .....	5	4	1
WUCHALAYUU .....	120	98	22
WULIYUU .....	486	410	76
(NO SABE) .....	6077	4899	1178

VENEZUELA : POBLACION INDIGENA WAYUU DE 8 AÑOS Y MAS. POR SITUACION EN LA FUERZA DE TRABAJO, SEGUN ENTIDAD FEDERAL  
 CENSO WAYUU 1.992

ENTIDAD FEDERAL	POBLACION INDIGENA DE 8 AÑOS Y MAS		
	TOTAL	SITUACION EN LA FUERZA DE TRABAJO	
		ACTIVOS	INACTIVOS
TOTAL .....	123071	48448	74623
MERIDA .....	156	57	99
TRUJILLO .....	45	15	30
ZULIA .....	12870	48376	74494

CUADRO Nº 11  
 VENEZUELA : POBLACION INDIGENA WAYUU DE 8 AÑOS Y MAS ECONOMICAMENTE ACTIVA. POR SU SITUACION EN LA ACTIVIDAD ECONOMICA QUE REALIZA. Y SEXO SEGUN ENTIDAD FEDERAL  
 CENSO WAYUU 1.992

ENTIDAD FEDERAL	POBLACION INDIGENA DE 8 AÑOS Y MAS ECONOMICAMENTE ACTIVA																	
	SITUACION EN LA ACTIVIDAD ECONOMICA QUE REALIZA																	
	FIJO ASALARIADO		OCASIONAL		ACTIVIDADES DE SUBSISTENCIA		PATRONO		TRABAJADOR CUENTA PROPIA		AYUDANTE FAMILIAR							
TOTAL	MASCULINO	FEMENINO	TOTAL	MASCULINO	FEMENINO	TOTAL	MASCULINO	FEMENINO	TOTAL	MASCULINO	FEMENINO	TOTAL	MASCULINO	FEMENINO				
TOTAL .....	13116	10010	3106	14192	10678	3514	4897	3620	1277	1344	1021	323	13476	6814	6662	1423	1094	329
MERIDA .....	24	24	0	24	16	8	2	2	0	1	1	0	6	1	5	0	0	0
TRUJILLO .....	8	4	4	7	5	2	0	0	0	0	0	0	0	0	0	0	0	0
ZULIA .....	13084	9982	3102	14161	10657	3504	4895	3618	1277	1343	1020	323	13470	6813	6657	1423	1094	329



CUADRO Nº 12  
 VENEZUELA : POBLACION INDIGENA WAYUU DE 8 AÑOS Y MAS. CON EMPLEO  
 FIJO ASALARIADO. POR SEXO. SEGUN ENTIDAD FEDERAL  
 Y GRUPOS DE OCUPACION  
 CENSO WAYUU 1.992

ENTIDAD FEDERAL Y GRUPOS DE OCUPACION	POBLACION INDIGENA DE 8 AÑOS Y MAS		
	TOTAL	SEXO	
		MASCULINO	FEMENINO
TOTAL .....	13116	10010	3106
MERIDA .....	24	24	0
TRABAJADORES AGRICOLAS Y PECUARIOS	8	8	0
TRABAJADORES DE LOS SERVICIOS	6	6	0
TRABAJADORES NO AGRICOLAS Y CONDUCTORES	9	9	0
TRABAJADORES NO BIEN ESPECIFICADOS	1	1	0
TRUJILLO .....	8	4	4
PERSONAL ADMINISTRATIVO	1	0	1
TRABAJADORES AGRICOLAS Y PECUARIOS	5	4	1
TRABAJADORES DE LOS SERVICIOS	2	0	2
ZULIA .....	13084	9982	3102
COMERCIANTES Y VENEDORES	210	157	53
DIRECTORES Y FUNCIONARIOS PUBLICOS	13	13	0
PERSONAL ADMINISTRATIVO	207	49	158
PROFESIONALES Y TECNICOS	420	210	210
TRABAJADORES AGRICOLAS Y PECUARIOS	4121	3950	171
TRABAJADORES DE LOS SERVICIOS	4113	1918	2195
TRABAJADORES NO AGRICOLAS Y CONDUCTORES	3725	3444	281
TRABAJADORES NO BIEN ESPECIFICADOS	275	241	34



CUADRO Nº 13  
 VENEZUELA : POBLACION INDIGENA WAYUU DE 8 AÑOS Y MAS. CON EMPLEO  
 FIJO ASALARIADO. POR SEXO. SEGUN ENTIDAD FEDERAL Y  
 RAMA DE ACTIVIDAD ECONOMICA  
 CENSO WAYUU 1.992

ENTIDAD FEDERAL Y RAMA DE ACTIVIDAD ECONOMICA	POBLACION INDIGENA DE 8 AÑOS Y MAS		
	TOTAL	SEXO	
		MASCULINO	FEMENINO
TOTAL .....	13116	10010	3106
MERIDA .....	24	24	0
ACTIVIDADES NO BIEN ESPECIFICADAS	1	1	0
AGRICULTURA	11	11	0
COMERCIO	1	1	0
CONSTRUCCION	1	1	0
INDUSTRIA MANUFACTURERA	2	2	0
SERVICIOS COMUNALES	7	7	0
TRANSPORTE	1	1	0
TRUJILLO .....	8	4	4
AGRICULTURA	5	4	1
COMERCIO	2	0	2
SERVICIOS COMUNALES	1	0	1
ZULIA .....	13084	9982	3102
ACTIVIDADES NO BIEN ESPECIFICADAS	684	598	86
AGRICULTURA	4318	4099	219
COMERCIO	788	572	216
CONSTRUCCION	1427	1395	32
ELECTRICIDAD, GAS, AGUA	128	117	11
ESTABLECIMIENTOS FINANCIEROS	81	56	25
HIDROCARBUROS	194	185	9
INDUSTRIA MANUFACTURERA	877	739	138
SERVICIOS COMUNALES	4422	2061	2361
TRANSPORTE	165	160	5



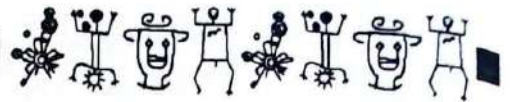
CUADRO Nº 14  
 VENEZUELA : POBLACION INDIGENA WAYUU DE 8 AÑOS Y MAS, CON EMPLEO  
 FIJO ASALARIADO, POR SEXO, SEGUN ENTIDAD FEDERAL Y NIVELES DE INGRESO  
 CENSO WAYUU 1.992

ENTIDAD FEDERAL Y NIVELES DE INGRESO (Bs.)	POBLACION INDIGENA DE 8 AÑOS Y MAS		
	TOTAL	SEXO	
		MASCULINO	FEMENINO
<b>TOTAL .....</b>	<b>13116</b>	<b>10010</b>	<b>3106</b>
<b>MERIDA .....</b>	<b>24</b>	<b>24</b>	<b>0</b>
<b>HASTA Bs. 2500 .....</b>	<b>11</b>	<b>11</b>	<b>0</b>
<b>2501 - 4000 .....</b>	<b>11</b>	<b>11</b>	<b>0</b>
<b>4001 - 7000 .....</b>	<b>2</b>	<b>2</b>	<b>0</b>
<b>7001 - 12000 .....</b>	<b>0</b>	<b>0</b>	<b>0</b>
<b>12001 - 20000 .....</b>	<b>0</b>	<b>0</b>	<b>0</b>
<b>20001 Y MAS .....</b>	<b>0</b>	<b>0</b>	<b>0</b>
<b>TRUJILLO .....</b>	<b>8</b>	<b>4</b>	<b>4</b>
<b>HASTA Bs. 2500 .....</b>	<b>4</b>	<b>3</b>	<b>1</b>
<b>2501 - 4000 .....</b>	<b>2</b>	<b>0</b>	<b>2</b>
<b>4001 - 7000 .....</b>	<b>1</b>	<b>1</b>	<b>0</b>
<b>7001 - 12000 .....</b>	<b>1</b>	<b>0</b>	<b>1</b>
<b>12001 - 20000 .....</b>	<b>0</b>	<b>0</b>	<b>0</b>
<b>20001 Y MAS .....</b>	<b>0</b>	<b>0</b>	<b>0</b>
<b>ZULIA .....</b>	<b>13084</b>	<b>9982</b>	<b>3102</b>
<b>HASTA Bs. 2500 .....</b>	<b>6498</b>	<b>4995</b>	<b>1503</b>
<b>2501 - 4000 .....</b>	<b>3614</b>	<b>2893</b>	<b>721</b>
<b>4001 - 7000 .....</b>	<b>1742</b>	<b>1221</b>	<b>521</b>
<b>7001 - 12000 .....</b>	<b>857</b>	<b>592</b>	<b>265</b>
<b>12001 - 20000 .....</b>	<b>278</b>	<b>208</b>	<b>70</b>
<b>20001 Y MAS .....</b>	<b>95</b>	<b>73</b>	<b>22</b>



CUADRO 15  
 VENEZUELA: POBLACION INDIGENA WAYUU, POR LA UBICACION  
 DEL CEMENTERIO FAMILIAR, SEGUN CASTA  
 CENSO WAYUU. 1992

CASTA	TOTAL	UBICACION DEL CEMENTERIO FAMILIAR	
		EN VENEZUELA	EN COLOMBIA
TOTAL .....	168308	119279	49029
AAPUSHANA .....	13056	10452	2604
EPIEYUU .....	21510	14067	7443
EPINAYUU .....	3768	2150	1618
IIPUANA .....	25548	17332	8216
ISHOLDYUU .....	11	8	3
JA'YALIYUU .....	8904	6811	2093
JINNUJ .....	4362	3345	1017
JIRIJIRIYUU .....	18	17	1
JUISAYUU .....	8310	5837	2473
PAUSAYUU .....	1785	1268	517
POULTYUU .....	14	9	5
PUSHAINA .....	17073	10918	6155
SAPUANA .....	4143	3229	914
SIIJUANA .....	2544	1766	778
TEJTEJYUU .....	2	1	1
ULEMANA .....	7	7	0
ULIANA .....	37166	26150	11016
UNALAYUU .....	4	4	0
URALIYUU .....	7014	5320	1694
WALIRIYUU .....	16	16	0
WALITPAANA .....	159	148	11
WO'ULIYUU .....	2860	1960	900
WOLUWOLIYUU .....	8	7	1
MUCHALAYUU .....	166	90	76
MULTYUU .....	736	584	152
[NO SABE] .....	9124	7783	1341




CUADRO Nº 16  
VENEZUELA : VIVIENDAS, POR TIPO, SEGUN ENTIDAD FEDERAL Y AREA  
CENSO WAYUU 1.992

ENTIDAD FEDERAL Y AREA	TOTAL	TIPO DE VIVIENDA				
		TRADICIONAL	RURAL	CASA	RANCHO	IMPROVISADA
TOTAL .....	26314	1997	2425	11956	9892	44
MERIDA .....	34	3	14	16	1	0
RURAL .....	6	0	2	4	0	0
URBANA .....	28	3	12	12	1	0
TRUJILLO .....	6	2	0	2	2	0
RURAL .....	6	2	0	2	2	0
ZULIA .....	26274	1992	2411	11938	9889	44
RURAL .....	9629	1451	1244	3716	3200	18
URBANA .....	16645	541	1167	8222	6689	26

CUADRO Nº 17  
VENEZUELA : VIVIENDAS, POR LA FORMA DE ABASTECIMIENTO DE AGUA,  
SEGUN ENTIDAD FEDERAL Y AREA  
CENSO WAYUU 1.992

ENTIDAD FEDERAL Y AREA	TOTAL	FORMA DE ABASTECIMIENTO DE AGUA					
		TRAIDA DE RIOS CAJADAS O QUEBRADAS	PILA PUBLICA	CAMION CISTERNA	POZO O ALJIBE	TUBERIA A LA VIVIENDA	OTRA FORMA
TOTAL .....	26314	810	574	9619	2647	11100	1564
MERIDA .....	34	3	0	0	0	30	1
RURAL .....	6	0	0	0	0	6	0
URBANA .....	28	3	0	0	0	24	1
TRUJILLO .....	6	1	0	3	0	2	0
RURAL .....	6	1	0	3	0	2	0
ZULIA .....	26274	806	574	9616	2647	11068	1563
RURAL .....	9629	666	278	4220	1731	2299	435
URBANA .....	16645	140	296	5396	916	8769	1128



CUADRO Nº 18  
 VENEZUELA : VIVIENDAS. POR DISPONIBILIDAD DE ALUMBRADO ELECTRICO,  
 SEGUN ENTIDAD FEDERAL Y AREA  
 CENSO WAYUU 1.992

ENTIDAD FEDERAL Y AREA	TOTAL	DISPONIBILIDAD DE ALUMBRADO		
		ALUMBRADO PUBLICO	PLANTA DE LA COMUNIDAD	NO TIENEN ALUMBRADO ELECTRICO
TOTAL .....	26314	19243	78	6993
MERIDA .....	34	33	0	1
RURAL .....	6	6	0	0
URBANA .....	28	27	0	1
TRUJILLO .....	6	2	0	4
RURAL .....	6	2	0	4
ZULIA .....	26274	19208	78	6988
RURAL .....	9629	5753	37	3839
URBANA .....	16645	13455	41	3149

CUADRO Nº 19  
 VENEZUELA : VIVIENDAS. POR ELIMINACION DE EXCRETAS,  
 SEGUN ENTIDAD FEDERAL Y AREA  
 CENSO WAYUU 1.992

ENTIDAD FEDERAL Y AREA	TOTAL	VIVIENDAS POR ELIMINACION DE EXCRETAS			
		EXCUSADO DE HOYO O LETRINA	POCETA A POZO SEPTICO	POCETA A CLOACA	NO TIENE
TOTAL .....	26314	8273	6361	1445	10235
MERIDA .....	34	4	11	11	8
RURAL .....	6	0	2	2	2
URBANA .....	28	4	9	9	6
TRUJILLO .....	6	2	0	0	4
RURAL .....	6	2	0	0	4
ZULIA .....	26274	8267	6350	1434	10223
RURAL .....	9629	1976	1573	275	5805
URBANA .....	16645	6291	4777	1159	4418



CUADRO Nº 20  
 VENEZUELA : VIVIENDAS, POR TIPO DE COMBUSTIBLE UTILIZADO PARA COCINAR,  
 SEGUN ENTIDAD FEDERAL Y AREA  
 CENSO WAYUU 1.992

ENTIDAD FEDERAL Y AREA	TOTAL	COMBUSTIBLE UTILIZADO			
		LEÑA O CARBON	KEROSENE O GASOLINA	GAS	ELECTRICIDAD
TOTAL .....	26314	13248	972	12029	65
MERIDA .....	34	6	0	28	0
RURAL .....	6	0	0	6	0
URBANA .....	28	6	0	22	0
TRUJILLO .....	6	1	1	4	0
RURAL .....	6	1	1	4	0
ZULIA .....	26274	13241	971	11997	65
RURAL .....	9629	6229	261	3119	20
URBANA .....	16645	7012	710	8878	45

CUADRO Nº 21  
 VENEZUELA : HOGARES INDIGENAS, POR TIPO DE VIVIENDA,  
 SEGUN ENTIDAD FEDERAL Y AREA  
 CENSO WAYUU 1.992

ENTIDAD FEDERAL Y AREA	TIPO DE VIVIENDA					
	TOTAL HOGARES	TRADICIONAL	RURAL	CASA	RANCHO	IMPROVISADA
TOTAL .....	28863	2243	2746	13241	10586	47
MERIDA .....	41	4	17	19	1	0
RURAL .....	7	0	2	5	0	0
URBANA .....	34	4	15	14	1	0
TRUJILLO .....	10	4	0	4	2	0
RURAL .....	10	4	0	4	2	0
ZULIA .....	28812	2235	2729	13218	10583	47
RURAL .....	10670	1629	1413	4145	3465	18
URBANA .....	18142	606	1316	9073	7118	29



CUADRO Nº 22  
 VENEZUELA : HOGARES INDIGENAS, POR SU CONDICION DE RECIBIR O NO  
 PROGRAMAS SOCIALES, SEGUN ENTIDAD FEDERAL Y AREA  
 CENSO WAYUU 1.992

ENTIDAD FEDERAL Y AREA	HOGARES				
	TOTAL	SIN PROGRAMA SOCIAL	CON PROGRAMA SOCIAL		
			BECA ALIMENTARIA	UTILES ESCOLARES	BECA Y UTILES ESCOLARES
TOTAL .....	28863	20039	794	41	7989
MERIDA .....	41	25	0	0	16
RURAL .....	7	6	0	0	1
URBANO .....	34	19	0	0	15
TRUJILLO .....	10	4	0	0	6
RURAL .....	10	4	0	0	6
ZULIA .....	28812	20010	794	41	7967
RURAL .....	10670	7311	234	15	3110
URBANO .....	18142	12699	560	26	4857

CUADRO Nº 23  
 VENEZUELA : COMUNIDADES INDIGENAS, POR NUMERO DE COMUNIDADES  
 Y POBLACION TOTAL DE LAS MISMAS, SEGUN ENTIDAD FEDERAL Y MUNICIPIO  
 CENSO WAYUU 1.992

ENTIDAD FEDERAL Y MUNICIPIO	COMUNIDADES INDIGENAS	
	COMUNIDADES	POBLACION
TOTAL .....	191	41228
ZULIA .....	191	41228
BARALT .....	3	32
JESUS ENRIQUE LOSSADA .....	20	9539
LA CARADA DE URDANETA .....	1	838
MACHIGUES DE PERIJA .....	7	801
MARA .....	51	10746
PAEZ .....	101	17538
ROSARIO DE PERIJA .....	3	1420
SUCRE .....	5	314



CUADRO Nº 24  
 VENEZUELA : COMUNIDADES INDIGENAS. POR TIPO DE ASENTAMIENTO.  
 SEGUN ENTIDAD FEDERAL Y MUNICIPIO  
 CENSO WAYUU 1.992

ENTIDAD FEDERAL Y MUNICIPIO	COMUNIDADES INDIGENAS			
	TOTAL	TIPO DE ASENTAMIENTO		
		VIVIENDA COMUNAL	CASAS AGRUPADAS	CASAS DISPERSAS
TOTAL .....	191	0	78	113
ZULIA .....	191	0	78	113
BARALT .....	3	0	2	1
JESUS ENRIQUE LOSSADA .....	20	0	13	7
LA CAÑADA DE URDANETA .....	1	0	0	1
MACHIKUES DE PERIJA .....	7	0	2	5
MARA .....	51	0	22	29
PAEZ .....	101	0	32	69
ROSARIO DE PERIJA .....	3	0	3	0
SUCRE .....	5	0	4	1

CUADRO Nº 25  
 VENEZUELA : COMUNIDADES INDIGENAS, POR IDIOMA  
 PREDOMINANTE, SEGUN ENTIDAD FEDERAL  
 CENSO WAYUU 1.992

ENTIDAD FEDERAL	COMUNIDADES INDIGENAS			
	TOTAL	IDIOMA INDIGENA	IDIOMA NO INDIGENA	
			CASTELLANO	OTROS
TOTAL .....	191	165	26	0
ZULIA .....	191	165	26	0
BARALT .....	3	1	2	0
JESUS ENRIQUE LOSSADA .....	20	16	4	0
LA CAÑADA DE URDANETA .....	1	1	0	0
MACHIKUES DE PERIJA .....	7	7	0	0
MARA .....	51	38	13	0
PAEZ .....	101	99	2	0
ROSARIO DE PERIJA .....	3	2	1	0
SUCRE .....	5	1	4	0




CUADRO Nº 26  
 VENEZUELA : COMUNIDADES INDIGENAS, POR TENENCIA DE DOCUMENTOS  
 DE PROPIEDAD SOBRE LA TIERRA, SEGUN ENTIDAD FEDERAL Y MUNICIPIO  
 CENSO WAYUU 1.992

ENTIDAD FEDERAL Y MUNICIPIO	COMUNIDADES INDIGENAS				
	TOTAL COMUNIDADES	SIN DOCUMENTOS	CON DOCUMENTOS		
			IAN	COLONIAL	PROPIEDAD PRIVADA
TOTAL .....	191	103	70	0	29
ZULIA .....	191	103	70	0	29
BARALT .....	3	3	0	0	0
JESUS ENRIQUE LOSSADA .....	20	5	14	0	2
LA CASADA DE URDANETA .....	1	0	1	0	0
MACHQUES DE PERIJA .....	7	1	6	0	0
MARA .....	51	15	28	0	13
PAEZ .....	101	76	20	0	10
ROSARIO DE PERIJA .....	3	1	1	0	1
SUCRE .....	5	2	0	0	3

CUADRO Nº 27  
 VENEZUELA : COMUNIDADES INDIGENAS, CON DOCUMENTOS DEL INSTITUTO  
 AGRARIO NACIONAL (IAN), POR TIPO DE DOCUMENTO,  
 SEGUN ENTIDAD FEDERAL Y MUNICIPIO  
 CENSO WAYUU 1.992

ENTIDAD FEDERAL Y MUNICIPIO	COMUNIDADES INDIGENAS CON DOCUMENTOS DEL IAN					
	TOTAL	TIPO DE DOCUMENTO				
		COLECTIVO PROVISIONAL	COLECTIVO DEFINITIVO	USO, GOCE Y DISFRUTE	INDIVIDUAL	MENSURA
TOTAL ...	70	23	7	25	16	17
ZULIA ...	70	23	7	25	16	17
BARALT ...	0	0	0	0	0	0
JESUS ENRIQUE LOSSADA ...	14	1	0	1	2	10
LA CASADA DE URDANETA ...	1	0	0	0	1	0
MACHQUES DE PERIJA ...	6	4	0	2	4	4
MARA ...	28	15	4	4	7	2
PAEZ ...	20	3	2	17	2	1
ROSARIO DE PERIJA ...	1	0	1	1	0	0
SUCRE ...	0	0	0	0	0	0



CUADRO Nº 28  
VENEZUELA : COMUNIDADES INDIGENAS, CON O SIN CONFLICTOS DE TIERRA,  
POR TIPO DE CONFLICTO, SEGUN ENTIDAD FEDERAL Y MUNICIPIO  
CENSO 1.992

ENTIDAD FEDERAL Y MUNICIPIO	COMUNIDADES INDIGENAS					
	TOTAL	SIN CONFLICTOS	CON CONFLICTOS			
			FUNDO, HATO O FINCA	ORGANISMOS OFICIALES O EMPRESAS DEL ESTADO	COMPAÑIAS	OTROS
TOTAL .....	191	158	10	17	0	12
ZULIA ....	191	158	10	17	0	12
BARALT ...	3	3	0	0	0	0
JESUS ENRIQUE LOSSADA ...	20	20	0	0	0	0
LA CAÑADA DE URDANETA ...	1	1	0	0	0	0
MACHIGUES DE PERIJA ...	7	5	1	0	0	1
MARA ...	51	32	9	16	0	0
PAEZ ...	101	89	0	1	0	11
ROSARIO DE PERIJA ...	3	3	0	0	0	0
SUCRE ...	5	5	0	0	0	0

CUADRO Nº 29  
VENEZUELA : COMUNIDADES INDIGENAS, POR FORMA DE ABASTECIMIENTO  
DE AGUA, SEGUN ENTIDAD FEDERAL Y MUNICIPIO  
CENSO WAYUU 1.992

ENTIDAD FEDERAL Y MUNICIPIO	COMUNIDADES INDIGENAS						
	TOTAL	FORMA DE ABASTECIMIENTO DE AGUA					
		TRAIDA DE RIOS CAÑADAS O QUEBRADAS	PILA PUBLICA	CAMION CISTERNA	POZO O ALJIBE	TUBERIA A LA VIVIENDA	OTRA FORMA
TOTAL .....	191	22	5	76	39	41	8
ZULIA ....	191	22	5	76	39	41	8
BARALT ..	3	0	0	0	0	2	1
JESUS ENRIQUE LOSSADA ..	20	0	1	17	1	1	0
LA CAÑADA DE URDANETA ..	1	0	0	1	0	0	0
MACHIGUES DE PERIJA ..	7	0	0	0	6	1	0
MARA ..	51	11	0	25	0	11	4
PAEZ ..	101	11	4	33	31	19	3
ROSARIO DE PERIJA ..	3	0	0	0	0	3	0
SUCRE ..	5	0	0	0	1	4	0

CUADRO Nº 30  
 VENEZUELA : COMUNIDADES INDIGENAS, POR TIPO DE ALUMBRADO  
 ELECTRICO, SEGUN ENTIDAD FEDERAL Y MUNICIPIO  
 CENSO WAYUU 1.992

ENTIDAD FEDERAL Y MUNICIPIO	COMUNIDADES INDIGENAS			
	TOTAL	TIPO DE ALUMBRADO ELECTRICO		
		PUBLICO	PLANTA DE LA COMUNIDAD	NO TIENE
TOTAL .....	191	93	1	97
ZULIA .....	191	93	1	97
BARALT .....	3	2	0	1
JESUS ENRIQUE LOSSADA .....	20	17	0	3
LA CAGADA DE URDANETA .....	1	1	0	0
MACHIGUES DE PERIJA .....	7	1	0	6
MARA .....	51	34	0	17
PAEZ .....	101	31	1	69
ROSARIO DE PERIJA .....	3	3	0	0
SUCRE .....	5	4	0	1

CUADRO Nº 31  
 VENEZUELA : COMUNIDADES INDIGENAS, POR TIPO DE SERVICIO,  
 SEGUN ENTIDAD FEDERAL Y MUNICIPIO  
 CENSO WAYUU 1.992

ENTIDAD FEDERAL Y MUNICIPIO	COMUNIDADES INDIGENAS				
	TOTAL	TIPO DE SERVICIOS			
		ESCUELAS	DISPENSARIOS	RADIO COMUNICACION	NINGUNO
TOTAL .....	191	95	14	4	95
ZULIA ...	191	95	14	4	95
BARALT ...	3	0	0	0	3
JESUS ENRIQUE LOSSADA ...	20	8	1	0	12
LA CAGADA DE URDANETA ...	1	1	0	0	0
MACHIGUES DE PERIJA ...	7	2	1	1	4
MARA ...	51	30	3	1	21
PAEZ ...	101	48	9	2	53
ROSARIO DE PERIJA ...	3	3	0	0	0
SUCRE ...	5	3	0	0	2



CUADRO Nº 32  
 VENEZUELA : COMUNIDADES INDIGENAS, POR TIPO DE SERVICIO DE  
 TRANSPORTE, SEGUN ENTIDAD FEDERAL Y MUNICIPIO  
 CENSO WAYUU 1.992

ENTIDAD FEDERAL Y MUNICIPIO	COMUNIDADES INDIGENAS				
	TOTAL	TIPO DE TRANSPORTE			
		POR TIERRA	POR AGUA	POR AIRE	NO TIENE
TOTAL .....	191	141	21	0	29
ZULIA .....	191	141	21	0	29
BARALT .....	3	3	0	0	0
JESUS ENRIQUE LOSSADA .....	20	18	0	0	2
LA CAÑADA DE URDANETA .....	1	1	0	0	0
MACHIGUES DE PERIJA .....	7	6	0	0	1
MARA .....	51	34	0	0	17
PAEZ .....	101	73	20	0	8
ROSARIO DE PERIJA .....	3	2	1	0	0
SUCRE .....	5	4	0	0	1

CUADRO Nº 33  
 VENEZUELA : ESCUELAS EN COMUNIDADES INDIGENAS.  
 POR TIPO DE LOCAL, SEGUN ENTIDAD FEDERAL Y MUNICIPIO  
 CENSO WAYUU 1.992

ENTIDAD FEDERAL Y MUNICIPIO	ESCUELAS EN COMUNIDADES INDIGENAS		
	TOTAL	TIPO DE LOCAL	
		ESPECIAL	SIN LOCAL ESPECIAL
TOTAL .....	99	69	30
ZULIA .....	99	69	30
BARALT .....	0	0	0
JESUS ENRIQUE LOSSADA .....	8	7	1
LA CAÑADA DE URDANETA .....	1	1	0
MACHIGUES DE PERIJA .....	2	2	0
MARA .....	30	17	13
PAEZ .....	51	36	15
ROSARIO DE PERIJA .....	3	3	0
SUCRE .....	4	3	1

CUADRO Nº 34

VENEZUELA : ESCUELAS EN COMUNIDADES INDIGENAS, POR  
TIPO DE SERVICIO, SEGUN ENTIDAD FEDERAL Y MUNICIPIO  
CENSO WAYUU 1.992

ENTIDAD FEDERAL Y MUNICIPIO	ESCUELAS EN COMUNIDADES INDIGENAS				
	TOTAL	TIPO DE SERVICIO			
		AGUA	LUZ	SANITARIOS	NINGUNO
TOTAL .....	99	36	44	36	21
ZULIA ...	99	36	44	36	21
BARALT ...	0	0	0	0	0
JESUS ENRIQUE LOSSADA ...	8	3	7	2	0
LA CAÑADA DE URDANETA ...	1	0	1	0	0
MACHIGUES DE PERIJA ...	2	2	1	2	0
MARA ...	30	13	14	14	1
PAEZ ...	51	12	15	12	20
ROSARIO DE PERIJA ...	3	3	3	3	0
SUCRE ...	4	3	3	3	0

CUADRO Nº 35

VENEZUELA : ESCUELAS, POR CONDICION DE INDIGENAS O NO DE SUS  
MAESTROS, SEGUN ENTIDAD FEDERAL Y MUNICIPIO  
CENSO WAYUU 1.992

ENTIDAD FEDERAL Y MUNICIPIO	TOTAL ESCUELAS	MAESTROS		
		TOTAL	INDIGENAS	NO INDIGENAS
TOTAL .....	99	339	144	195
ZULIA .....	99	339	144	195
BARALT .....	0	0	0	0
JESUS ENRIQUE LOSSADA .....	8	50	8	42
LA CAÑADA DE URDANETA .....	1	9	0	9
MACHIGUES DE PERIJA .....	2	7	3	4
MARA .....	30	125	34	91
PAEZ .....	51	122	93	29
ROSARIO DE PERIJA .....	3	9	1	8
SUCRE .....	4	17	5	12



CUADRO Nº 36  
 VENEZUELA : MAESTROS, POR CONDICION DE VIVIR O NO EN LAS  
 COMUNIDADES DONDE PRESTAN SERVICIOS, SEGUN ENTIDAD FEDERAL Y MUNICIPIO  
 CENSO WAYUU 1.992

ENTIDAD FEDERAL Y MUNICIPIO	TOTAL	MAESTROS	
		VIVEN EN LA COMUNIDAD	VIVEN FUERA DE LA COMUNIDAD
TOTAL .....	339	75	264
ZULIA .....	339	75	264
BARALT .....	0	0	0
JESUS ENRIQUE LOSSADA .....	50	6	44
LA CAGADA DE URDANETA .....	9	0	9
MACHIGUES DE PERIJA .....	7	3	4
MARA .....	125	26	99
PAEZ .....	122	38	84
ROSARIO DE PERIJA .....	9	0	9
SUCRE .....	17	2	15

CUADRO Nº 37  
 VENEZUELA : ESCUELAS EN COMUNIDADES INDIGENAS.  
 POR APLICACION O NO DEL REGIMEN DE EDUCACION INTERCULTURAL  
 BILINGUE, SEGUN ENTIDAD FEDERAL Y MUNICIPIO  
 CENSO WAYUU 1.992

ENTIDAD FEDERAL Y MUNICIPIO	ESCUELAS EN COMUNIDADES INDIGENAS		
	TOTAL	APLICAN	NO APLICAN
TOTAL ....	99	17	82
ZULIA ....	99	17	82
BARALT ....	0	0	0
JESUS ENRIQUE LOSSADA ....	8	0	8
LA CAGADA DE URDANETA ....	1	0	1
MACHIGUES DE PERIJA ....	2	0	2
MARA ....	30	1	29
PAEZ ....	51	16	35
ROSARIO DE PERIJA ....	3	0	3
SUCRE ....	4	0	4



CUADRO Nº 38  
 VENEZUELA : ESCUELAS EN COMUNIDADES INDIGENAS, POR CONDICION  
 DE CONTAR O NO CON PROGRAMAS SOCIO-EDUCATIVOS, SEGUN ENTIDAD FEDERAL Y MUNICIPIO  
 CENSO WAYUU 1.992

ENTIDAD FEDERAL Y MUNICIPIO	ESCUELAS				
	TOTAL	SIN PROGRAMA	PROGRAMAS		
			MERIENDA ESCOLAR	COMEDOR ESCOLAR	MERIENDA Y COMEDOR
TOTAL .....	99	48	46	0	5
ZULIA ...	99	48	46	0	5
BARALT ...	0	0	0	0	0
JESUS ENRIQUE LOSSADA ...	8	7	1	0	0
LA CASADA DE URDANETA ...	1	1	0	0	0
MACHIGUES DE PERIJA ...	2	0	2	0	0
MARA ...	30	6	20	0	4
PAEZ ...	51	32	18	0	1
ROSARIO DE PERIJA ...	3	1	2	0	0
SUCRE ...	4	1	3	0	0

CUADRO Nº 39  
 VENEZUELA : DISPENSARIOS EN COMUNIDADES INDIGENAS,  
 POR TIPO DE LOCAL, SEGUN ENTIDAD FEDERAL Y MUNICIPIO  
 CENSO WAYUU 1.992

ENTIDAD FEDERAL Y MUNICIPIO	DISPENSARIOS EN COMUNIDADES INDIGENAS		
	TOTAL	TIPO DE LOCAL	
		ESPECIAL	SIN LOCAL ESPECIAL
TOTAL .....	14	13	1
ZULIA .....	14	13	1
BARALT .....	0	0	0
JESUS ENRIQUE LOSSADA .....	1	1	0
LA CASADA DE URDANETA .....	0	0	0
MACHIGUES DE PERIJA .....	1	1	0
MARA .....	3	2	1
PAEZ .....	9	9	0
ROSARIO DE PERIJA .....	0	0	0
SUCRE .....	0	0	0



CUADRO Nº 40

VENEZUELA : DISPENSARIOS EN COMUNIDADES INDIGENAS, POR  
TIPO DE SERVICIO, SEGUN ENTIDAD FEDERAL Y MUNICIPIO  
CENSO WAYUU 1.992

ENTIDAD FEDERAL Y MUNICIPIO	DISPENSARIOS EN COMUNIDADES INDIGENAS				
	TOTAL	TIPO DE SERVICIO			
		AGUA	LUZ	SANITARIOS	NINGUNO
TOTAL ...	14	7	8	7	5
ZULIA ...	14	7	8	7	5
BARALT ...	0	0	0	0	0
JESUS ENRIQUE LOSSADA ...	1	1	1	1	0
LA CAJADA DE URDANETA ...	0	0	0	0	0
MACHIGUES DE PERIJA ...	1	1	1	1	0
MARA ...	3	1	2	2	0
PAEZ ...	9	4	4	3	5
ROSARIO DE PERIJA ...	0	0	0	0	0
SUCRE ...	0	0	0	0	0

CUADRO Nº 41

VENEZUELA : DISPENSARIOS EN COMUNIDADES INDIGENAS, POR TIPO  
DE PERSONAL ASIGNADO, SEGUN ENTIDAD FEDERAL Y MUNICIPIO  
CENSO WAYUU 1.992

ENTIDAD FEDERAL Y MUNICIPIO	DISPENSARIOS EN COMUNIDADES INDIGENAS				
	TOTAL	TIPO DE PERSONAL ASIGNADO			
		ENFERMEROS	MEDICOS	ENFERMERO Y MEDICO	NINGUNO
TOTAL ....	14	2	1	7	4
ZULIA ....	14	2	1	7	4
BARALT ....	0	0	0	0	0
JESUS ENRIQUE LOSSADA ....	1	0	0	0	1
LA CAJADA DE URDANETA ....	0	0	0	0	0
MACHIGUES DE PERIJA ....	1	1	0	0	0
MARA ....	3	0	0	1	2
PAEZ ....	9	1	1	6	1
ROSARIO DE PERIJA ....	0	0	0	0	0
SUCRE ....	0	0	0	0	0


CUADRO Nº 42  
 VENEZUELA : COMUNIDADES INDIGENAS. POR TIPO DE VISITA MEDICO-SANITARIA EFECTUADA  
 EN LOS ULTIMOS SEIS MESES. SEGUN ENTIDAD FEDERAL Y MUNICIPIO  
 CENSO WAYUU 1.992

ENTIDAD FEDERAL Y MUNICIPIO	COMUNIDADES INDIGENAS				
	TOTAL	VISITAS MEDICO-SANITARIAS EN LOS ULTIMOS SEIS MESES			
		ENFERMEROS	MEDICOS	ODONTOLOGOS	MALARIOLOGIA
TOTAL ...	191	23	13	4	47
ZULIA ...	191	23	13	4	47
BARALT ...	3	1	0	1	1
JESUS ENRIQUE LOSSADA ...	20	3	4	0	6
LA CASADA DE URDANETA ...	1	0	0	0	0
MACHIGUES DE PERIJA ...	7	2	0	0	5
MARA ...	51	8	7	0	6
PAEZ ...	101	8	2	3	26
ROSARIO DE PERIJA ...	3	0	0	0	0
SUCRE ...	5	1	0	0	3

Las columnas de: enfermeros y medicos ,se refieren a las comunidades que no disponen de servicios permanente de salud

REPÚBLICA BOLIVARIANA DE VENEZUELA  
 MINISTERIO DEL PODER EJECUTIVO  
 SECRETARÍA NACIONAL DE ASISTENCIA SOCIAL  
 INSTITUTO VENEZOLANO DE INVESTIGACIONES Y ESTADÍSTICAS  
 CENSO WAYUU 1992

MUNICIPIO		TOTAL	
ENTIDAD FEDERAL	MUNICIPIO	ENFERMEROS	MEDICOS
001	PERIJA	23	13
2	PAEZ	8	2
3	SUCRE	1	0



CUADRO Nº 43  
 VENEZUELA : COMUNIDADES INDIGENAS, CON PRESENCIA MISIONERA,  
 POR TIPO DE CONGREGACION, SEGUN ENTIDAD FEDERAL Y MUNICIPIO  
 CENSO WAYUU 1.992

ENTIDAD FEDERAL Y MUNICIPIO	COMUNIDADES INDIGENAS				
	TOTAL	TIPO DE CONGREGACION			
		MISION CATOLICA	MISION PROTESTANTE	OTRAS	NINGUNA
TOTAL ....	191	32	38	7	128
ZULIA ....	191	32	38	7	128
BARALT ....	3	2	0	0	1
JESUS ENRIQUE LOSSADA ....	20	3	9	5	11
LA CARADA DE URDANETA ....	1	0	1	0	0
MACHIGUES DE PERIJA ....	7	1	1	0	4
MARA ....	51	6	18	0	30
PAEZ ....	101	18	5	2	78
ROSARIO DE PERIJA ....	3	1	1	0	2
SUCRE ....	5	1	3	0	2

CUADRO Nº 44  
 VENEZUELA : POBLACION INDIGENA WAYUU QUE RESIDE EN  
 COLECTIVIDADES POR SEXO SEGUN ENTIDAD FEDERAL  
 CENSO WAYUU 1.992

ENTIDAD FEDERAL	POBLACION INDIGENA		
	TOTAL	SEXO	
		MASCULINO	FEMENINO
TOTAL .....	419	319	100
TRUJILLO .....	13	10	3
ZULIA .....	406	309	97

# CAPITULO III



## EL CENSO DE LA ETNIA WAYUU EN COLOMBIA

### PLANIFICACION/PLAN OPERATIVO CENSAL

#### Cronología

La organización general del censo estuvo coordinada por un Comité Directivo Interinstitucional, el cual se ocupó de la promoción de las actividades relacionadas con el acopio de recursos y la aprobación de las políticas generales de orientación del censo. Sin embargo, la planeación y ejecución misma del proyecto estuvo a cargo del DANE, que de acuerdo con su estructura orgánica, conformó un grupo especial para esta investigación.

El tópico del Convenio Binacional, relacionado con la realización del Censo Wayuu de manera coordinada entre los dos países, siguió una serie de etapas:

#### 1) Primera Reunión Binacional, 10 y 11 de octubre de 1991:

En ella se iniciaron los comentarios sobre los aspectos más relevantes del censo, en sus componentes metodológicos, operativos y cartográficos, ya enunciados en el capítulo de antecedentes de este documento.

#### 2) Elaboración de Formularios y Manuales:

Se definieron tres formularios fundamentales, para Comunidades, para Hogares, y para Lugares Especiales de Alojamiento. Su elaboración comenzó en enero de 1992, una vez realizada, discutida y aprobada en su primera versión, la propuesta general en la cual quedaba explícito el diseño metodológico.

Las primeras versiones preparadas por cada país, se discutieron durante la segunda reunión binacional, celebrada del 28 al 30 de mayo de 1992. En ella se efectuaron los ajustes pertinentes a cada una de las preguntas, recalando de nuevo la necesidad de contar con la misma información básica para los dos países sobre la población wayuu, de modo que pudiese adicionarse, compararse y analizarse posteriormente.

Los manuales de capacitación para instructores, supervisores y empadronadores, denominados finalmente, Manual de Instrucción, se fueron elaborando paralelamente con los formularios e introduciéndoles las modificaciones pertinentes, según las discusiones adelantadas y los acuerdos llegados durante el proceso.

#### 3) Prueba Piloto:

Del 14 al 20 de junio de 1992 se efectuó en una comunidad del Municipio de Manaure, una prueba piloto destinada a ensayar, entre otros, algunos aspectos de la capacitación de empadronadores, el contenido de los formularios y el proceso de recolección de la información. En dicha prueba se contó con la participación de seis (6) wayuu, seleccionados en primera instancia por la comunidad, capacitadores y posteriormente, supervisores y evaluadores del proceso de obtención de información.

En cuanto a la capacitación, se ensayó el Manual de Recolección, la comprensión del mismo y la facilidad de su manejo por parte de los empadronadores, el tiempo de duración de la capacitación y las ayudas requeridas para ella.

Sobre el contenido de los formularios, fue posible identificar las preguntas que presentaban dificultades, bien fuera por pertinencia, fraseo, etc. Estas además, fueron discutidas con algunos miembros de la comunidad.

Durante el proceso de recolección de la información se consideró el tiempo de las entrevistas, el promedio de personas por hogar, se detectaron algunas necesidades de tipo logístico durante el operativo y el desempeño en general de los empadronadores.

Al final de la prueba, se realizó una evaluación sobre los aspectos concernientes a la misma.

#### 4) Actualización cartográfica y conteo:

Entre el 18 de mayo y el 10 de julio de 1992, se desarrolló la etapa de actualización cartográfica, con el objeto de verificar la información obtenida en los planos existentes. De esta forma quedaron determinados los nuevos desarrollos en el área urbana, y en el área rural se establecieron los croquis de las localidades, quedando las diferentes rancherías referenciadas en los distintos planos.

Para efectos del área rural, se establecieron diez (10) grupos con sus respectivos recorridos para la verificación y actualización de la cartografía y se ubicaron cinco (5) centros de abastecimiento logístico: N° 1 en Uribia, N° 2 en Juyalainse, N° 3 en Camarote, N° 4 en Paraíso, N° 5 en Nazareth-Siapapa. Los demás grupos comenzaron su recorrido en las cabeceras municipales de Manaure, Riohacha, Maicao, Barrancas y Fonseca.

El desarrollo de la etapa de actualización cartográfica constó de tres momentos particulares: el primero correspondiente a la definición metodológica y operativa, en la cual se establecieron criterios para la utilización de la cartografía existente y cómo



había de modificarse; el segundo, el de la actualización cartográfica en campo, es decir, el levantamiento cartográfico y la reelaboración de los planos. Y, por último, el momento en que se publicó y divulgó la nueva cartografía.

### El censo.

El censo se realizó en las fechas previstas y comprendió dos aspectos primordiales: la capacitación, la cual se efectuó del 21 al 27 de julio en los sitios previamente seleccionados y la recolección de la información, del 27 de julio al 15 de agosto.

Como empadronadores participaron indígenas wayuu, hablantes del wayuunaiki y del español, con algún nivel académico y seleccionados por la comunidad. Sin embargo, previendo algunas deserciones e inconvenientes y para cumplir con los plazos previstos, se capacitó también a estudiantes de últimos grados de secundaria, en Maicao y Riohacha.

El operativo de campo del Censo Binacional Wayuu requirió la organización de 10 centros operativos, cada uno con su respectivo jefe, quienes cumplieron las funciones de preparar, coordinar y controlar las actividades censales en el área asignada.

Las sedes de estos centros se ubicaron así:

Nº 1 en Uribia, Nº 2 en Pacheco, Nº 3 en Camarote, Nº 4 en Paraíso, Nº 5 Nazareth-Siapapa, Nº 6 en Manaure, Nº 7 en Riohacha, Nº 8 en Ulina, Nº 9 en Maicao y Nº 10 en Fonseca.

De acuerdo con los resultados arrojados por las diferentes actividades precensales, en cuanto a número de personas y viviendas, se determinó distribuir de la siguiente manera a los recolectores y supervisores:

Centro Nº	Recolectores	Supervisores
1 Uribia	27	4
2 Juyalainse	18	4
3 Camarote	6	1
4 Paraíso	26	6
5 Nazareth-Siapapa	21	5
6 Manaure	32	8
7 Riohacha	32	7
8 Ulina <sup>1</sup>	00	0
9 Maicao	40	8
10 Fonseca	12	3

Este personal empleó el método de barrido, cumpliendo su recorrido durante los veinte (20) días de recolección previstos.

La coordinación del operativo estuvo a cargo de 26 funcionarios del DANE, con el apoyo y la colaboración de 53 guías wayuu, seleccionados entre los mejores conocedores de cada zona.

## AREA GEOGRAFICA CENSAL

El censo se efectuó en un área cercana a los 15.000 kilómetros cuadrados.

La región censada, comprendió los siguientes límites: desde el norte, partiendo de "La Cuchilla del Oso" en la frontera con Venezuela, por el límite territorial de los municipios de Barrancas y Fonseca; luego por "La Cuchilla del Chorro" siguiendo el límite territorial de los municipios de Barrancas y Riohacha, hasta Cuestecitas (Inspección de Policía de Maicao). De allí por la vía que une las poblaciones de Cuestecitas, Villa Martín, Monguí, Barbacoas, Matitas, Cholé, Comejenes, Tigrrera, El Ebanal, Pelucha y Punta la Enea.

De las cabeceras municipales de Riohacha, Barrancas y Fonseca sólo se incluyeron las áreas que en las etapas de actualización cartográfica y precenso, se definieron como asentamientos wayuu.

## PROCESAMIENTO

A partir de la infraestructura disponible en la Dirección General de Procesamiento de Datos (DEPRO) del DANE, y en coordinación con la Dirección General de Información Técnica (DINFO) también del DANE, se llevó a cabo el correspondiente análisis de la información obtenida durante el censo wayuu: captura de datos, limpieza (crítica), imputación y consistencia, preparación de archivos, tabulaciones primarias, y diseminación de datos.

### Captura de datos.

Esta etapa fue realizada por DEPRO-DANE con la Red DATAPOINT y la firma REDESERVICE, entre el 2 y el 18 de septiembre de 1992, en forma centralizada y sin mayores controles de línea.

### Crítica, imputación y consistencia.

La crítica y codificación fue llevada a cabo entre el 10 de agosto y el 10 de septiembre. Con posterioridad a la grabación, se

1. Debido a la ubicación de este centro, no se le asignó recolectores ni supervisores.



realizó un control de consistencia de los datos. En colaboración con el Banco de Datos del DANE, se conformó una base geográfica a nivel municipal conteniendo campos de control (número de viviendas, número de formularios, etc.) con los cuales se confrontó lo relacionado con lo efectivamente grabado. Las inconsistencias que se presentaron correspondieron a identificación geográfica errada, y su corrección se efectuó en línea utilizando el SAS interactivo. Además, con CONCOR se realizó un control de estructura para detectar posibles registros duplicados, viviendas vacías, hogares con sus respectivas personas, validaciones del número de orden de la vivienda y del hogar, etc.

Terminado el proceso de depuración de la identificación y el control de estructura, se llevó a cabo la crítica e imputación automática con un programa CONCOR diseñado para tal fin.

Como la numeración de los cuestionarios se hizo por municipios, y el CONCOR controla los cuestionarios por áreas de control geográficas, las imputaciones se realizaron municipio por municipio.

Luego de las imputaciones se corrieron programas en SAS para verificar la consistencia de los datos, haciendo cruces entre las variables con la intención de dejar los archivos completamente limpios.

#### **Preparación de archivos.**

Luego de la depuración de los archivos, efectuada individualmente por municipios, se realizó la conformación de archivos de manera que fuera posible generar los cuadros de reportes con toda la información. Esta etapa se realizó del 14 de septiembre al 16 de octubre de 1992.

Se eliminó el número de cuestionario, pues éste era un campo de control para facilitar la depuración y el control de estructura de los registros.

#### **Tabulaciones primarias.**

Con la ayuda de los paquetes SAS y CENTS, del 16 al 30 de octubre, se obtuvieron los reportes básicos del archivo total del Censo Wayuu, y se emitieron las frecuencias de todas las variables para verificar la consistencia de los datos y la información obtenida en los cuadros. Del 3 al 30 de noviembre de 1992 se efectuaron los análisis pertinentes.

#### **Diseminación de datos.**

Esta etapa del procesamiento se llevó a cabo en microcomputadores, con el REDATAM y para el Mainframe con el manejador de bases de datos RAPID.

## **GLOSARIO**

### **CARACTERISTICAS DE LA POBLACION**

#### **Wayuu**

El wayuu es aquella persona que se identifique o reconozca así misma como tal, bien por lazos de consanguinidad o de afinidad.

#### **Casta o Clan**

Es la unidad familiar conformada por parientes por consanguinidad o "carne", quienes poseen un apellido común, derivado generalmente de un animal totémico.

Pertenece a una casta o clan dentro de la etnia wayuu, aquella persona cuyos padres lo sean o cuya madre sea wayuu, aunque el padre sea alijuna.

#### **Enfermedad**

Es la manifestación psíquica o física de la acción efectiva de espíritus u otro tipo de agentes malignos sobre el organismo, afectando su salud.

#### **Enfermedad o accidente**

La primera se refiere a cualquier alteración de la salud en un individuo y lo segundo, cuando dicha alteración es producida por un suceso o acontecimiento imprevisto que deje en un organismo lesiones permanentes o pasajeras.

#### **Alfabetismo**

Es la habilidad humana para leer y escribir.

#### **Leer**

Para efectos censales es la habilidad humana que consiste en descifrar o interpretar con significado un texto.

#### **Escribir**

Para efectos censales es la habilidad humana, complementaria de la anterior, que consiste en dibujar signos con significado socialmente aceptado.

#### **Educación Formal**

Es aquella que está organizada secuencialmente en cursos, grados y niveles, conducentes a la obtención de títulos, puede realizarse en forma presencial o a distancia.

#### **Nivel educativo**

Se refiere a la manera secuencial como está organizada la educación formal: preescolar, primaria, secundaria y postgrado.

#### **Grado**

Corresponde al número de años que dura cada nivel. Preescolar tiene dos grados. Primaria tiene cinco grados. Secundaria seis y Universitaria, de tres grados en adelante.



**A que se dedica**

Se refiere a la relación que existe entre cada persona y la actividad fundamental a la que se dedica.

**Ganadería y/o pastoreo**

Se refiere a las actividades relacionadas con el cuidado de los animales : la crianza, el arreo a zonas de alimentación o corrales, etc.

**Recolección de frutos**

Es cuando las personas se ocupan principalmente para su sustento de la obtención de frutos silvestres (no sembrados) de la naturaleza.

**Extracción de madera**

Cuando las personas derivan su sustento del corte, recolección y venta de palos de arbustos silvestres.

**Extracción de sal tradicional**

Se refiere a la subsistencia mediante el trabajo que tradicionalmente realiza el wayuu en las charcas a lo largo de toda la península, diferente a la extracción de sal mecanizada o industrializada.

**Labores de minería**

Cuando las personas obtienen su sustento como empleadas de las entidades que explotan minas tales como: sal, talco, yeso, carbón, etc.

**Artesanías**

Cuando las personas derivan su sustento de la elaboración manual de elementos tales como : mochilas, chichorros, cerámicas, guaireñas, flechas, instrumentos musicales, etc.

**Comercio**

Cuando las personas subsisten debido al intercambio venta o reventa de productos de cualquier naturaleza.

**Transporte**

Cuando las personas dedican la mayor parte de su tiempo a actividades relacionadas con el traslado de personas, animales o conducen vehículos de su propiedad o como empleados.

**Construcción**

Se refiere a personas que trabajan en la fabricación de edificaciones para diversos usos. Se incluyen albañiles, carpinteros y otros especialistas en aspectos relacionados con este tópico.

**Empleado (a) Doméstico (a)**

Persona que trabaja para un solo hogar diferente del suyo, realizando labores propias del hogar y recibiendo un salario en dinero o especies como retribución.

**Oficios del hogar**

Son todas aquellas actividades que realizan los miembros de una vivienda para su propio hogar como parte de la vida cotidiana, diferente a ser empleado doméstico.

**Otra actividad**

Se refiere a cuando las personas se dedican a actividades distintas a la producción de bienes o servicios ya mencionadas y que por tanto no se pueden incluir en ninguna de las categorías anteriores.

**Con el gobierno**

Cuando las personas trabajan para cualquier entidad de carácter oficial, ya sea nacional, departamental, municipal o de institutos descentralizados.

**En forma particular**

Cuando las personas trabajan para un empleador privado en condición de asalariado o para organizaciones particulares de servicio social, sindical, religioso, cultural, etc.

**En forma independiente**

Comprende las personas que ejercen por su cuenta un profesión u oficio, o trabajan en su propia empresa, sin contratar ningún trabajador (empleado u obrero) remunerado. Pueden trabajar solos en asociación con otras personas de igual condición o contratando trabajadores familiares no remunerado.

**Dependiendo de otras personas**

Cuando las personas trabajan para un empleador, de quien se recibe una remuneración, bien sea en dinero y/o en especies como retribución por su trabajo.

**Permanente**

Se refiere a las actividades que realizan las personas por períodos indefinidos.

**Temporal**

Cuando las actividades se realizan por tiempos o períodos cortos (menos de un año). Por ejemplo la agricultura la cual se lleva a cabo en la guajira durante las épocas de lluvia.

**Especies**

Son las retribuciones efectuadas en cualquier forma diferente al papel moneda o cheque, tales como alimentos, enseres, utilizaciones de espacio para dormir, etc.

**Dinero y especies**

Cuando la remuneración por el trabajo se realiza en forma combinada dinero y especies.

**Hijo (a) nacido (a) vivo (a)**

Es todo ser resultado de la concepción que al momento de nacer respira, llora, se mueve, etc.

**IDENTIFICACION GEOGRAFICA**

**Municipio**

Corresponde a un área con límites definidos administrativamente dentro del departamento, según la división político administrativa del país. Comprende una cabecera municipal y un área rural denominada resto rural.



### **Cabecera Municipal**

Es la parte urbana del municipio donde se encuentra la Alcaldía. Está delimitada por un perímetro urbano con límites establecidos según acuerdo del Consejo Municipal.

### **Resto Rural**

Es el territorio que circunda a la cabecera municipal y comprende la población dispersa (rancherías), incluidas las localidades.

### **Comunidad**

Es una agrupación de rancherías o localidades conformadas por personas sin vínculos de parentesco, organizadas en autoridades tradicionales, en Cabildos (Ley 89) o en organizaciones no gubernamentales (reconocidas mediante personería jurídica) y con límites geográficos definidos internamente.

### **Localidad**

Caserío, centro poblado o concentración de edificaciones correspondientes a 20 o más viviendas contiguas, con características urbanas, ubicada en un área diferente a la cabecera municipal.

### **Ranchería**

Es una o más viviendas contiguas o dispersas, habitadas generalmente por personas con vínculos de parentesco, regidas por la misma autoridad indígena y con límites geográficos definidos internamente.

## **AREA DE EMPADRONAMIENTO**

Es la carga de trabajo diaria asignada a un empadronador. En las Cabeceras Municipales y Localidades el A.E puede corresponder a una manzana, a una cuadra de una manzana, a un edificio o a una parte de él.

### **Manzana**

Es el área más pequeña que se identifica y alrededor de la cual se enumeran las viviendas existentes en ella. Esta puede trabajarse en uno o varios días o por uno o varios empadronadores, pero siempre todas sus viviendas deben enumerarse en forma ascendente y consecutiva desde 01, hasta completar el total de viviendas en la manzana.

### **En el Resto Rural el A.E**

Puede corresponder a una área asignada a un solo empadronador o a un grupo durante un día. A cada A.E se le asigna un código por Ranchería de manera continua y ascendente. A las viviendas encontradas dentro de ella, también se les asigna un número en forma consecutiva y ascendente.

## **CARACTERISTICAS DE LAS VIVIENDAS**

### **Vivienda**

Es una o varias construcciones separadas entre sí, cubiertas con techo (s), con paredes y con acceso independiente desde afuera,

en donde habitan uno o más hogares. La vivienda debe estar ocupada o destinada para alojamiento humano.

Las enramadas o construcciones con techo y sin paredes, que generalmente son la zona social de la vivienda, no deben ser consideradas como viviendas independientes, sino parte de las mismas.

### **Vivienda tradicional o típica**

Es el conjunto de construcciones independiente con techo y paredes, generalmente separadas por lugares abiertos. Están conformadas por uno o más dormitorios que sirven de alojamiento a un hogar o parte de él. Pueden estar ubicadas en comunidades, localidades y cabeceras municipales.

### **Casa**

Es una construcción destinada o adaptada para ser ocupada por uno o varios hogares. El techo y las paredes están construidas de materiales duraderos que la separan de otras construcciones. Tiene acceso independiente desde afuera y por lo general dispone de cocina (o sitio para cocinar) y servicio sanitario exclusivo de la vivienda, los cuales pueden estar situados dentro o fuera de esta.

**Apartamento :** Es la vivienda que forma parte de una construcción mayor y esta destinada al alojamiento de las personas de un hogar. Tiene acceso independiente desde afuera y dispone de cocina y baño localizado dentro de él.

### **Cuarto o cuartos**

Es la vivienda que forma parte de una construcción mayor, separada por paredes con acceso independiente desde afuera.

### **Transitoria**

Se refiere a aquellas construcciones provisionales que la población wayuu hace con ocasión de temporada de trabajo en sitios diferentes a su lugar de residencia permanente.

### **Servicio Sanitario**

Cualquier sistema que permita la eliminación de excretas, residuos, aguas negras, etc.

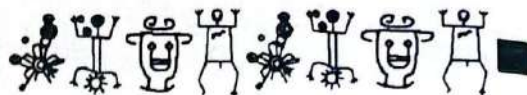
### **Hoyo o letrina**

Es un hueco con taza sanitaria o sin ella, al cual caen excretas y los residuos directamente, sin circulación de agua.

### **Inodoro conectado a alcantarillado**

Sistema de eliminación de excretas, conectado por tubería a una red pública de salida de aguas negras.

**Inodoro conectado a pozo séptico :** Sistema de eliminación de excretas con presión de agua que lleva los residuos a un pozo subterráneo, construido a cierta distancia del sanitario.



## CONDICION DE OCUPACION DE LAS VIVIENDAS

### Ocupada con personas presentes

Cuando la vivienda se encuentra habitada por personas y entre ellas hay una que pueda dar la información.

### Ocupada con personas ausentes

Cuando en la vivienda se encuentran animales domésticos enseres u otros objetos que indiquen que sus ocupantes viven en ella pero que por razones de trabajo, estudio, comercio, etc, se encuentran ausentes en el momento de realizarse la entrevista.

### Desocupada (o de uso ocasional)

Cuando en la vivienda no se encuentra enseres, ni otros objetos que indiquen que en el momento la vivienda se encuentra habitada.

## CARACTERISTICAS DE LOS HOGARES

### Hogar

Es el constituido por una o más personas, parientes o no, que viven bajo un mismo techo y comparten al menos una de sus comidas.

### Residencia Habitual

Es residencia habitual al lugar donde la persona vive siempre o la mayor parte del tiempo, aunque en el momento del censo se haya ausentado por menos de un mes. En el caso de personas recién llegadas, se consideran residentes habituales de ese lugar si piensan permanecer allí por lo menos un mes.

### Lugar Especial de Alojamiento

Es una edificación en la que viven grupos de personas no parientes, que participan de una vida en común, comparten el techo y ordinariamente los alimentos por razones de trabajo, estudio, salud, religión, hospedaje, etc.

## HALLAZGOS PRINCIPALES

La población de la etnia wayuu alcanza en Colombia a 128.727 personas, de las cuales 127.269 fueron empadronadas en hogares particulares y 1.458 en lugares especiales de alojamiento.

Esta población se localiza en los municipios de Uribia, 43,4% ; Maicao, 20,8% ; Manaure, 19,1% ; Riohacha, 11,6% ; Barrancas, 3,4% ; Fonseca, 1,4% ; otros, 0,1%.

### Pertenencia a clanes o castas:

Los wayuu de Colombia pertenecen a 22 clanes o castas. Las castas que agrupan mayor número de población son: Epiyuu, 20,8% ; Iipuana, 16,2% ; Püshaina, 14,7% ; Uliana, 17,1%. La población de estas cuatro castas representa el 68,8% del total wayuu en este país.

### Ubicación geográfica en área urbana y rural:

El 85,2% de la población wayuu se localiza en área rural.

### Composición por sexo:

El 52% de la población wayuu pertenece al sexo femenino.

### Índice de masculinidad:

El índice de masculinidad es de 92.

### Estructura por edad:

El 57,6% de la población wayuu es menor de 20 años.

### Idioma:

El 96,5% de la población wayuu mayor de 5 años, habla el idioma de la etnia. De ellos, el 32,1% habla wayuunaiki y castellano. El 3,4% habla sólo castellano.

### Alfabetismo:

El 71% de la población wayuu mayor de 10 años es analfabeta.

### Asistencia a un centro de enseñanza:

El 76,4% de la población wayuu entre 5 y 24 años no asiste a algún centro de enseñanza.

### Nivel educativo:

El 69,3% de la población no tiene algún nivel educativo.

### Actividad económica:

La actividad económica más destacada es la ganadería y/o pastoreo con un 39,6%. Le siguen en orden de importancia: artesanía, 17,8% ; Comercio, 8,6% ; agricultura, 7,6% ; pesca, 6,1% ; extracción de sal, 4,9%.

### Características de las viviendas:

#### Tipo de Vivienda:

El tipo predominante de vivienda es la tradicional, con 77,9%.

#### Servicio de agua:

El 28,1% de las viviendas se abastece de agua de jawey, el 20,3% de pozo, el 17,7% de molino, el 10,5% de carro tanque, el 11,6% de acueducto, el 6,6% de río y el 0,2% de lluvia.

#### Servicio de alumbrado:

El 54,9% de las viviendas dispone de lámpara, el 27,1% de mechón, el 17,8% de energía eléctrica y el 0,1% de planta.

#### Eliminación de excretas:

El 87% de las viviendas no dispone de algún servicio de eliminación de excretas, el 6% dispone de pozo séptico, el 3,8% de cloaca y el 3% de letrina.

#### Combustible para cocinar:

El 89,4% de las viviendas utiliza leña, el 10,2% gas y el 0,2% kerosene o gasolina.



CUADRO 1  
 COLOMBIA : POBLACION INDIGENA WAYUU POR SEXO. SEGUN CASTA  
 CENSO WAYUU 1.992

CASTA	POBLACION TOTAL			RELACION PORCENTUAL		
	TOTAL	MASCULINO	FEMENINO	TOTAL	MASCULINO	FEMENINO
TOTAL .....	127269	60840	66429	100.00	47.80	52.20
AAPUSHANA ...	5326	2486	2840	4.18	1.95	2.23
EPIEYUU ...	26478	12668	13810	20.80	9.95	10.85
EPINAYUU ...	10280	4914	5366	8.08	3.86	4.22
IIPUANA ...	20689	9772	10917	16.26	7.68	8.58
JA'YALIYUU ...	4283	2085	2198	3.37	1.64	1.73
JINNUU ...	1593	754	839	1.25	0.59	0.66
JUISAYUU ...	6737	3123	3614	5.29	2.45	2.84
PAUSAYUU ...	549	276	273	0.43	0.22	0.21
PIPISHANA ...	9	6	3	0.01	0.00	0.00
PUSHANA ...	18804	9014	9790	14.78	7.08	7.69
SAPUANA ...	2251	1076	1175	1.77	0.85	0.92
SIIJUNA ...	1489	747	742	1.17	0.59	0.58
TEUTEYUU ...	5	3	2	0.00	0.00	0.00
ULEMANA ...	65	24	41	0.05	0.02	0.03
ULIANA ...	21804	10489	11315	17.13	8.24	8.89
URALIYUU ...	2657	1334	1323	2.09	1.05	1.04
WALITPAANA ...	187	90	97	0.15	0.07	0.08
WALIRIYUU ...	82	41	41	0.06	0.03	0.03
WO'ULIYUU ...	3368	1639	1729	2.65	1.29	1.36
WOLLIMOLUYUU ...	25	9	16	0.02	0.01	0.01
WICHALAYUU ...	191	87	104	0.15	0.07	0.08
WULTIYUU ...	173	86	87	0.14	0.07	0.07
[NO SABE] ...	224	117	107	0.18	0.09	0.08



CUADRO Nº 2  
 COLOMBIA : POBLACION INDIGENA WAYUU. POR AREA Y SEXO  
 SEGUN MUNICIPIO Y GRUPOS DE EDAD  
 CENSO WAYUU 1.992

MUNICIPIO Y GRUPOS DE EDAD	POBLACION INDIGENA						
	TOTAL	URBANA			RURAL		
		TOTAL	MASCULINO	FEMENINO	TOTAL	MASCULINO	FEMENINO
TOTAL ....	127269	18806	8738	10068	108463	52102	56361
BARRANCAS ....	4382	681	318	363	3701	1850	1851
0- 4 ....	865	114	50	64	751	374	377
5- 9 ....	809	122	65	57	687	360	327
10-14 ....	657	129	66	63	528	256	272
15-19 ....	477	81	41	40	396	197	199
20-29 ....	654	108	50	58	546	285	261
30-39 ....	380	60	23	37	320	160	160
40-54 ....	305	47	14	33	258	127	131
55 Y MAS ....	235	20	9	11	215	91	124
FONSECA ....	1872	252	104	148	1620	847	773
0- 4 ....	394	45	23	22	349	199	150
5- 9 ....	300	33	12	21	267	135	132
10-14 ....	265	35	14	21	230	123	107
15-19 ....	215	38	16	22	177	95	82
20-29 ....	291	44	20	24	247	126	121
30-39 ....	184	31	12	19	153	77	76
40-54 ....	123	15	5	10	108	50	58
55 Y MAS ....	100	11	2	9	89	42	47
MAICAO ....	26507	6565	3094	3471	19942	9600	10342
0- 4 ....	4773	1055	538	517	3718	1885	1833
5- 9 ....	4518	1041	500	541	3477	1737	1740
10-14 ....	3462	896	448	448	2566	1406	1160
15-19 ....	2563	729	340	389	1834	901	933
20-29 ....	3987	1210	540	670	2777	1203	1574
30-39 ....	2805	789	357	432	2016	895	1121
40-54 ....	2312	564	273	291	1748	759	989
55 Y MAS ....	2087	281	98	183	1806	814	992
MANAURE ....	24375	4148	2009	2139	20227	9571	10656
0- 4 ....	4635	689	355	334	3946	1977	1969
5- 9 ....	4079	673	341	332	3406	1705	1701
10-14 ....	2950	565	279	286	2385	1228	1157
15-19 ....	2329	493	245	248	1836	858	978
20-29 ....	3671	705	323	382	2966	1272	1694
30-39 ....	2832	449	207	242	2383	1048	1335
40-54 ....	2246	383	172	211	1863	822	1041
55 Y MAS ....	1633	191	87	104	1442	661	781



CUADRO Nº 2  
 COLOMBIA : POBLACION INDIGENA WAYUU. POR AREA Y SEXO  
 SEGUN MUNICIPIO Y GRUPOS DE EDAD  
 CENSO WAYUU 1.992

MUNICIPIO Y GRUPOS DE EDAD	POBLACION INDIGENA						
	TOTAL	URBANA			RURAL		
		TOTAL	MASCULINO	FEMENINO	TOTAL	MASCULINO	FEMENINO
TOTAL ....	127269	18806	8738	10068	108463	52102	56361
RIOHACHA ....	14758	4223	1920	2303	10535	5157	5378
0- 4 ....	2733	648	332	316	2085	1026	1059
5- 9 ....	2615	671	333	338	1944	1040	904
10-14 ....	1990	644	311	333	1346	753	593
15-19 ....	1485	548	234	314	937	415	522
20-29 ....	2186	713	306	407	1473	625	848
30-39 ....	1595	410	167	243	1185	505	680
40-54 ....	1254	364	140	224	890	456	434
55 Y MAS ....	900	225	97	128	675	337	338
URIBIA ....	55248	2810	1224	1586	52438	25077	27361
0- 4 ....	8874	425	206	219	8449	4373	4076
5- 9 ....	9456	507	233	274	8949	4612	4337
10-14 ....	7329	437	217	220	6892	3616	3276
15-19 ....	5531	322	118	204	5209	2500	2709
20-29 ....	7376	451	197	254	6925	3072	3853
30-39 ....	5356	296	120	176	5060	2126	2934
40-54 ....	5114	222	80	142	4892	2120	2772
55 Y MAS ....	6212	150	53	97	6062	2658	3404
[OTROS] ....	127	127	69	58	0	0	0
0- 4 ....	24	24	15	9	0	0	0
5- 9 ....	18	18	9	9	0	0	0
10-14 ....	19	19	14	5	0	0	0
15-19 ....	14	14	8	6	0	0	0
20-29 ....	26	26	12	14	0	0	0
30-39 ....	13	13	5	8	0	0	0
40-54 ....	5	5	1	4	0	0	0
55 Y MAS ....	8	8	5	3	0	0	0



CUADRO N° 3  
COLOMBIA : POBLACION INDIGENA WAYUU. POR GRUPOS DE EDAD  
SEGUN MUNICIPIO Y CASTA  
CENSO WAYUU 1992

MUNICIPIO Y CASTA	POBLACION INDIGENA								
	TOTAL	GRUPOS DE EDAD							
		0-4	5-9	10-14	15-19	20-29	30-39	40-54	55 Y MAS
TOTAL .....	127269	22298	21795	16672	12614	18191	13165	11359	11175
<b>BARRANCAS</b> .....	<b>4382</b>	<b>865</b>	<b>809</b>	<b>657</b>	<b>477</b>	<b>654</b>	<b>380</b>	<b>305</b>	<b>235</b>
AAPÜSHANA .....	51	9	8	4	6	7	6	6	5
EPIEYUU .....	1398	273	263	193	141	225	102	84	77
EPINAYUU .....	77	14	14	14	6	6	9	6	8
IIPUANA .....	518	105	89	86	66	70	42	39	21
JA'YALIYUU .....	30	7	6	4	3	6	2	0	2
JINNUU .....	0	0	0	0	0	0	0	0	0
JUISAYUU .....	21	3	2	3	1	7	2	2	1
PAUSAYUU .....	0	0	0	0	0	0	0	0	0
PIPISHANA .....	0	0	0	0	0	0	0	0	0
PÜSHANA .....	855	164	162	130	92	114	77	65	51
SAPUANA .....	138	26	23	20	18	21	9	13	8
SIIJUNA .....	34	3	5	5	6	7	3	3	2
TEUTEYUU .....	0	0	0	0	0	0	0	0	0
ULEMANA .....	0	0	0	0	0	0	0	0	0
ULIANA .....	627	129	113	97	70	89	60	43	26
URALIYUU .....	97	14	16	18	11	15	10	8	5
WALIRIYUU .....	6	3	1	0	0	1	0	0	1
WALITPAANA .....	0	0	0	0	0	0	0	0	0
WO'ULIYUU .....	565	115	105	83	57	84	57	36	28
WOLMOLUYUU .....	4	0	2	0	0	2	0	0	0
WUCHALAYUU .....	0	0	0	0	0	0	0	0	0
MULIYUU .....	1	0	0	0	0	0	0	0	0
(NO SABE) .....	0	0	0	0	0	0	0	0	0
<b>FONSECA</b> .....	<b>1872</b>	<b>394</b>	<b>300</b>	<b>265</b>	<b>215</b>	<b>291</b>	<b>184</b>	<b>123</b>	<b>100</b>
AAPÜSHANA .....	112	28	18	8	13	17	15	7	6
EPIEYUU .....	343	71	59	52	31	59	34	21	16
EPINAYUU .....	200	41	23	28	31	34	15	14	14
IIPUANA .....	169	29	27	34	23	24	15	12	5
JA'YALIYUU .....	3	0	0	0	0	1	0	0	2
JINNUU .....	0	0	0	0	0	0	0	0	0
JUISAYUU .....	39	7	6	8	6	2	6	2	2
PAUSAYUU .....	0	0	0	0	0	0	0	0	0
PIPISHANA .....	0	0	0	0	0	0	0	0	0
PÜSHANA .....	380	94	58	57	45	53	32	22	19
SAPUANA .....	84	10	18	10	8	18	6	9	5
SIIJUNA .....	0	0	0	0	0	0	0	0	0
TEUTEYUU .....	0	0	0	0	0	0	0	0	0
ULEMANA .....	0	0	0	0	0	0	0	0	0



CUADRO Nº 3  
 COLOMBIA : POBLACION INDIGENA WAYUU. POR GRUPOS DE EDAD  
 SEGUN MUNICIPIO Y CASTA  
 CENSO WAYUU 1992

MUNICIPIO Y CASTA	POBLACION INDIGENA								
	TOTAL	GRUPOS DE EDAD							
		0-4	5-9	10-14	15-19	20-29	30-39	40-54	55 Y MAS
ULIANA .....	361	76	61	39	36	59	44	23	23
URALIYUU .....	21	4	3	4	5	2	1	1	1
WALIRIYUU .....	1	0	0	0	0	1	0	0	0
WALITPAANA .....	0	0	0	0	0	0	0	0	0
WO'ULIYUU .....	153	33	26	25	16	20	15	11	7
WOLUMOLUYUU .....	0	0	0	0	0	0	0	0	0
WUCHALAYUU .....	0	0	0	0	0	0	0	0	0
WULIYUU .....	0	0	0	0	0	0	0	0	0
[NO SABE] .....	6	1	1	0	1	1	1	1	0
<b>MAICAO .....</b>	<b>26507</b>	<b>4773</b>	<b>4518</b>	<b>3462</b>	<b>2563</b>	<b>3987</b>	<b>2805</b>	<b>2312</b>	<b>2087</b>
AAPUSHANA .....	1718	325	298	206	157	267	184	159	122
EPIEYUU .....	4855	845	819	632	500	758	504	418	379
EPINAYUU .....	1960	367	363	264	170	247	212	161	176
IIPUANA .....	5195	898	940	691	489	779	538	463	397
JA'YALIYUU .....	1649	282	268	227	152	251	177	140	152
JINNUU .....	350	51	53	45	40	51	45	31	34
JUUSAYUU .....	2518	454	436	323	245	389	271	205	195
PAUSAYUU .....	36	5	9	7	2	2	4	5	2
PIPISHANA .....	0	0	0	0	0	0	0	0	0
PUSHANA .....	3906	763	630	509	384	569	403	352	296
SAPUANA .....	732	140	135	87	70	108	81	59	52
SIIJUNA .....	76	7	6	8	5	15	12	14	9
TEUTEYUU .....	0	0	0	0	0	0	0	0	0
ULENANA .....	0	0	0	0	0	0	0	0	0
ULIANA .....	2692	500	430	338	275	439	280	225	205
URALIYUU .....	465	79	80	73	45	55	49	41	43
WALIRIYUU .....	3	0	1	0	0	0	1	1	0
WALITPAANA .....	1	0	0	0	0	0	0	1	0
WO'ULIYUU .....	219	38	32	29	20	28	29	24	19
WOLUMOLUYUU .....	0	0	0	0	0	0	0	0	0
WUCHALAYUU .....	3	1	0	1	0	0	1	0	0
WULIYUU .....	49	7	7	7	2	12	5	5	4
[NO SABE] .....	80	11	11	15	7	17	9	8	2
<b>MANAURE .....</b>	<b>24375</b>	<b>4635</b>	<b>4079</b>	<b>2950</b>	<b>2329</b>	<b>3671</b>	<b>2832</b>	<b>2246</b>	<b>1633</b>
AAPUSHANA .....	1074	198	183	136	93	159	113	96	96
EPIEYUU .....	7057	1376	1186	848	663	1101	791	660	432
EPINAYUU .....	2746	518	448	354	285	386	296	281	178
IIPUANA .....	2630	483	452	302	244	390	314	259	186
JA'YALIYUU .....	345	84	54	32	24	61	27	38	25
JINNUU .....	44	7	7	5	5	4	7	6	3
JUUSAYUU .....	915	166	159	100	92	134	124	86	54
PAUSAYUU .....	33	7	6	5	2	3	5	4	1
PIPISHANA .....	0	0	0	0	0	0	0	0	0



CUADRO Nº 3  
COLOMBIA : POBLACION INDIGENA WAYUU. POR GRUPOS DE EDAD  
SEGUN MUNICIPIO Y CASTA  
CENSO WAYUU 1992

MUNICIPIO Y CASTA	POBLACION INDIGENA								
	TOTAL	GRUPOS DE EDAD							
		0-4	5-9	10-14	15-19	20-29	30-39	40-54	55 Y MAS
PUSHANA	3526	664	611	416	359	525	410	309	232
SAPUANA	92	14	18	13	5	17	13	6	6
SIIJUNA	217	42	31	23	23	37	30	15	16
TEUTEYUU	0	0	0	0	0	0	0	0	0
ULEMANA	0	0	0	0	0	0	0	0	0
ULIANA	4373	822	711	562	420	643	549	355	311
URALIYUU	378	75	63	40	28	58	52	34	28
WALIRIYUU	17	1	1	2	4	6	1	1	1
WALITPAANA	0	0	0	0	0	0	0	0	0
WO'ULIYUU	910	178	146	108	78	143	100	93	64
WOLUNOLUYUU	1	0	0	0	0	0	0	1	0
WUCHALAYUU	0	0	0	0	0	0	0	0	0
WULIYUU	6	0	0	2	3	0	0	1	0
[NO SABE]	11	0	3	2	1	4	0	1	0
<b>RIOHACHA</b>	<b>14758</b>	<b>2733</b>	<b>2615</b>	<b>1990</b>	<b>1485</b>	<b>2186</b>	<b>1595</b>	<b>1254</b>	<b>900</b>
AAPUSHANA	796	127	131	102	90	125	85	68	68
EPIEYUU	3665	661	659	490	350	559	419	293	234
EPINAYUU	1699	325	309	235	162	238	184	147	99
IIPUANA	1434	262	262	206	157	219	142	115	71
JA'YALIYUU	295	50	48	39	27	45	29	27	30
JINUU	40	2	6	7	9	5	6	5	0
JUUSAYUU	212	44	46	21	19	34	26	14	8
PAUSAYUU	11	0	1	1	2	2	1	2	2
PIPISHANA	0	0	0	0	0	0	0	0	0
PUSHANA	1768	330	304	256	195	268	166	146	103
SAPUANA	181	26	34	20	22	19	28	14	18
SIIJUNA	398	72	59	62	44	46	40	37	38
TEUTEYUU	0	0	0	0	0	0	0	0	0
ULEMANA	0	0	0	0	0	0	0	0	0
ULIANA	3274	642	573	436	307	484	362	297	173
URALIYUU	124	21	23	15	21	20	4	12	8
WALIRIYUU	0	0	0	0	0	0	0	0	0
WALITPAANA	1	0	0	1	0	0	0	0	0
WO'ULIYUU	746	153	148	83	61	103	92	64	42
WOLUNOLUYUU	5	2	1	0	1	0	1	0	0
WUCHALAYUU	0	0	0	0	0	0	0	0	0
WULIYUU	6	4	0	1	0	1	0	0	0
[NO SABE]	103	12	11	15	18	18	10	13	6
<b>URIBIA</b>	<b>55248</b>	<b>8874</b>	<b>9456</b>	<b>7329</b>	<b>5531</b>	<b>7376</b>	<b>5356</b>	<b>5114</b>	<b>6212</b>
AAPUSHANA	1555	217	255	221	151	240	141	148	182
EPIEYUU	9174	1530	1557	1209	963	1200	873	804	1038
EPINAYUU	3598	587	643	472	370	490	360	325	351
IIPUANA	10730	1704	1846	1384	1078	1458	1104	1003	1153



CUADRO N° 3  
 COLOMBIA : POBLACION INDIGENA WAYUU. POR GRUPOS DE EDAD  
 SEGUN MUNICIPIO Y CASTA  
 CENSO WAYUU 1992

MUNICIPIO Y CASTA	POBLACION INDIGENA								
	TOTAL	GRUPOS DE EDAD							
		0-4	5-9	10-14	15-19	20-29	30-39	40-54	55 Y MAS
JA'YALIYUU	1961	281	322	258	193	274	194	194	245
JINNUU	1159	167	199	157	111	167	109	108	141
JUUSAYUU	3032	438	490	397	317	417	341	329	303
PAUSAYUU	469	65	84	54	44	52	52	43	75
PIPISHANA	9	0	1	3	2	1	1	1	0
PUSHAINA	8369	1411	1494	1109	839	1065	803	749	899
SAPUANA	1024	180	157	147	105	133	82	94	126
SIIJUNA	764	129	130	105	77	102	51	74	96
TEUTEYUU	5	1	0	1	0	0	1	0	2
ULEWANA	65	8	5	7	11	10	5	8	11
ULIANA	10418	1679	1777	1397	1025	1373	990	949	1228
URALIYUU	1572	259	288	209	130	203	133	150	200
WALIRIYUU	55	9	6	8	8	9	4	4	7
WALITPAANA	185	38	36	28	10	28	17	16	12
WO'ULIYUU	775	122	110	111	70	112	71	76	103
WOLUWOLUYUU	15	3	2	2	0	2	3	1	2
WUCHALAYUU	187	31	38	35	19	19	9	17	19
WULIYUU	111	14	16	12	8	19	9	16	17
[NO SABE]	16	1	0	3	0	2	3	5	2
[OTROS]	127	24	18	19	14	26	13	5	8
AAPUSHANA	20	3	2	4	2	5	3	1	0
EPIEYUU	26	5	2	2	1	8	2	2	4
EPINAYUU	0	0	0	0	0	0	0	0	0
IIPUANA	13	3	3	2	2	1	1	0	1
JA'YALIYUU	0	0	0	0	0	0	0	0	0
JINNUU	0	0	0	0	0	0	0	0	0
JUUSAYUU	0	0	0	0	0	0	0	0	0
PAUSAYUU	0	0	0	0	0	0	0	0	0
PIPISHANA	0	0	0	0	0	0	0	0	0
PUSHAINA	0	0	0	0	0	0	0	0	0
SAPUANA	0	0	0	0	0	0	0	0	0
SIIJUNA	0	0	0	0	0	0	0	0	0
TEUTEYUU	0	0	0	0	0	0	0	0	0
ULEWANA	0	0	0	0	0	0	0	0	0
ULIANA	59	12	9	8	9	11	6	2	2
URALIYUU	0	0	0	0	0	0	0	0	0
WALIRIYUU	0	0	0	0	0	0	0	0	0
WALITPAANA	0	0	0	0	0	0	0	0	0
WO'ULIYUU	0	0	0	0	0	0	0	0	0
WOLUWOLUYUU	0	0	0	0	0	0	0	0	0
WUCHALAYUU	1	0	0	0	0	0	0	0	1
WULIYUU	0	0	0	0	0	0	0	0	0
[NO SABE]	8	1	2	3	0	1	1	0	0



CUADRO 4  
 COLOMBIA: POBLACION INDIGENA WAYUU DE 10 AÑOS Y MAS.  
 POR CONDICION DE ALFABETISMO Y SEXO. SEGUN CASTA  
 CENSO WAYUU 1.992

CASTA	TOTAL	CONDICION DE ALFABETISMO					
		ALFABETA			ANALFABETA		
		TOTAL	MASCULINO	FEMENINO	TOTAL	MASCULINO	FEMENINO
TOTAL .....	83176	24061	12334	11727	59115	26071	33044
AAPUSHANA ...	3524	1332	648	684	2192	958	1234
EPIEYUU ...	17172	4941	2492	2449	12231	5469	6762
EPINAYUU ...	6628	1553	779	774	5075	2231	2844
IIPUANA ...	13586	3254	1621	1633	10332	4522	5810
JA'YALYUU ...	2881	1012	543	469	1869	817	1052
JINNUU ...	1101	452	232	220	649	283	366
JUISAYUU ...	4486	1100	567	533	3386	1424	1962
PAUSAYUU ...	372	168	90	78	204	95	109
PIPISHANA ...	8	7	5	2	1	0	1
PUSHANA ...	12119	3374	1785	1589	8745	3816	4929
SAPUANA ...	1470	562	296	266	908	379	529
SIIJUNA ...	1005	434	249	185	571	252	319
TEUTEYUU ...	4	1	1	0	3	1	2
ULEMANA ...	52	28	12	16	24	10	14
ULIANA ...	14270	4251	2181	2070	10019	4481	5538
URALIYUU ...	1732	517	274	243	1215	578	637
WALIRIYUU ...	60	29	19	10	31	14	17
WALITPAANA ...	113	71	36	35	42	15	27
WO'ULIYUU ...	2162	699	369	330	1463	656	807
WOLUWOLUYUU ...	15	11	6	5	4	0	4
WUCHALAYUU ...	121	65	29	36	56	23	33
WULIYUU ...	125	63	29	34	62	29	33
[NO SABE] ...	170	137	71	66	33	18	15



CUADRO 5  
 COLOMBIA : POBLACION INDIGENA WAYUU DE 5 A 24 AÑOS.POR CONDICION  
 DE ASISTENCIA A UN CENTRO DE ENSEÑANZA Y SEXO. SEGUN CASTA  
 CENSO WAYUU 1.992

CASTA	TOTAL	CONDICION DE ASISTENCIA					
		ASISTE			NO ASISTE		
		TOTAL	MASCULINO	FEMENINO	TOTAL	MASCULINO	FEMENINO
TOTAL .....	60795	14314	6803	7511	46481	23421	23060
AAPUSHANA ..	2521	738	349	389	1783	885	898
EPIEYUU ..	12700	3056	1412	1644	9644	4864	4780
EPINAYUU ..	4962	954	459	495	4008	2009	1999
IIPUANA ..	9981	1923	865	1058	8058	4064	3994
JA'YALIYUU ..	1983	536	255	281	1447	712	735
JINNUU ..	774	259	112	147	515	262	253
JUUSAYUU ..	3191	645	271	374	2546	1274	1272
PAUSAYUU ..	250	101	46	55	149	92	57
PIPIHANA ..	7	6	4	2	1	1	0
PUSHANA ..	9031	2060	982	1078	6971	3492	3479
SAPUANA ..	1069	332	179	153	737	378	359
SIJUNA ..	695	232	120	112	463	242	221
TEUTEYUU ..	1	0	0	0	1	1	0
ULEMANA ..	30	8	2	6	22	12	10
ULIANA ..	10334	2526	1267	1259	7808	3916	3892
URALIYUU ..	1261	331	178	153	930	499	431
WALIRIYUU ..	39	8	3	5	31	19	12
WALITPAANA ..	86	44	23	21	42	27	15
WO'ULIYUU ..	1577	398	193	205	1179	602	577
WOLUNOLUYUU ..	10	5	3	2	5	1	4
WUCHALAYUU ..	107	39	21	18	68	32	36
WULIYUU ..	73	37	18	19	36	19	17
(NO SABE) ..	113	76	41	35	37	18	19



CUADRO Nº 6  
COLOMBIA : POBLACION INDIGENA WAYUU DE 5 AÑOS Y MAS. POR NIVEL  
EDUCATIVO. SEGUN SEXO Y CASTA  
CENSO 1.992

SEXO Y CASTA	POBLACION INDIGENA DE 5 AÑOS Y MAS							
	TOTAL	NIVEL EDUCATIVO					SUPERIOR	OTRO NIVEL
		NINGUNO	PREESCOLAR	BASICA	DIVERSIFICADA			
TOTAL .....	104971	69309	3129	21328	5708	461	5036	
MASCULINO .....	49487	31825	1492	10898	2736	219	2317	
AAPÜSHANA ...	2045	1159	68	550	154	11	103	
EPIEYUU ...	10273	6736	294	2176	611	49	407	
EPINAYUU ...	3950	2823	87	651	216	12	161	
IIPUANA ...	7996	5582	184	1464	336	27	403	
JA'YALIYUU ...	1714	964	62	465	113	12	98	
JINNUJ ...	636	320	37	211	38	2	28	
JUUSAYUU ...	2541	1697	40	512	108	9	175	
PAUSAYUU ...	239	106	16	95	12	0	10	
PIPISHANA ...	6	0	0	4	2	0	0	
PÜSHAINA ...	7205	4731	183	1560	412	36	283	
SAPUANA ...	879	466	55	255	67	0	36	
SIIJUNA ...	617	286	31	212	50	5	33	
TEUTELYUU ...	2	1	0	1	0	0	0	
ULEMANA ...	24	8	1	12	0	0	3	
ULIANA ...	8572	5339	324	1975	451	36	447	
URALIYUU ...	1101	705	53	244	51	7	41	
WALIRIYUU ...	37	15	1	19	2	0	0	
WALITPAANA ...	73	23	6	40	2	1	1	
WU'ULIYUU ...	1326	781	37	348	74	4	82	
WOLUNOLUYUU ...	8	1	1	5	1	0	0	
WUCHALAYUU ...	71	29	6	31	2	0	3	
WULIYUU ...	72	36	3	24	8	0	1	
[NO SABE] ...	100	17	3	44	26	8	2	



CUADRO Nº 6  
 COLOMBIA : POBLACION INDIGENA WAYUU DE 5 AÑOS Y MAS. POR NIVEL  
 EDUCATIVO. SEGUN SEXO Y CASTA  
 CENSO 1.992

SEXO Y CASTA	POBLACION INDIGENA DE 5 AÑOS Y MAS						
	TOTAL	NIVEL EDUCATIVO					
		NINGUNO	PREESCOLAR	BASICA	DIVERSIFICADA	SUPERIOR	OTRO NIVEL
TOTAL .....	104971	69309	3129	21328	5708	461	5036
FEMENINO .....	55484	37484	1637	10430	2972	242	2719
APUSHANA ...	2374	1401	80	546	198	15	134
EPIEYUU ...	11444	7769	332	2115	694	53	461
EPINAYUU ...	4478	3320	70	683	219	18	168
IIPUANA ...	9209	6516	233	1485	394	38	543
JA'YALTYUU ...	1865	1137	65	435	95	10	123
JINNUU ...	730	397	48	207	39	1	38
JUISAYUU ...	3084	2158	77	491	122	12	224
PAUSAYUU ...	233	119	14	87	5	0	8
PIPISHANA ...	3	1	0	1	1	0	0
PUSHANA ...	8173	5712	215	1427	433	34	332
SAPUANA ...	976	583	42	235	43	4	49
SITJUNA ...	619	337	32	152	42	3	53
TEJTEJYUU ...	2	2	0	0	0	0	0
ULENANA ...	33	6	3	15	1	0	8
ULIANA ...	9372	6246	307	1768	535	46	430
URALTYUU ...	1104	726	40	262	33	2	41
WALIRIYUU ...	32	19	0	9	3	0	1
WALITPAANA ...	76	30	5	41	0	0	0
WO'ULIYUU ...	1403	904	36	345	54	3	61
WOLUNOLLYUU ...	12	6	1	4	1	0	0
WUCHALAYUU ...	88	42	8	34	0	1	3
MULIYUU ...	76	35	6	29	5	0	1
[NO SABE] ...	98	18	3	39	35	2	1



CUADRO 7  
 COLOMBIA : POBLACION INDIGENA WAYUU. POR PAIS DE NACIMIENTO.  
 SEGUN GRUPOS DE EDAD Y SEXO  
 CENSO WAYUU 1.992

GRUPOS DE EDAD Y SEXO	TOTAL	PAIS DE NACIMIENTO	
		VENEZUELA	COLOMBIA
TOTAL .....	127269	2052	125217
FEMENINO .....	66429	1045	65384
0- 4 .....	10945	167	10778
5- 9 .....	10713	201	10512
10-14 .....	7941	174	7767
15-19 .....	6646	132	6514
20-24 .....	5271	81	5190
25-29 .....	4889	74	4815
30-34 .....	3939	58	3881
35-39 .....	3324	40	3484
40-44 .....	2616	33	2583
45-49 .....	1929	19	1910
50-54 .....	1795	15	1780
55-59 .....	1086	7	1079
60 Y MAS .....	5135	44	5091
MASCULINO .....	60840	1007	59833
0- 4 .....	11353	145	11208
5- 9 .....	11082	220	10862
10-14 .....	8731	212	8519
15-19 .....	5968	111	5857
20-24 .....	4443	66	4377
25-29 .....	3588	61	3527
30-34 .....	3115	40	3075
35-39 .....	2587	35	2552
40-44 .....	2160	30	2130
45-49 .....	1457	24	1433
50-54 .....	1402	10	1392
55-59 .....	825	7	818
60 Y MAS .....	4129	46	4083



CUADRO Nº 8  
 COLOMBIA : POBLACION INDIGENA WAYUU DE 8 AÑOS Y MAS. POR SITUACION  
 EN LA FUERZA DE TRABAJO Y SEXO SEGUN CASTA  
 CENSO 1.992

CASTA	TOTAL	SITUACION EN LA FUERZA DE TRABAJO					
		ACTIVOS			INACTIVOS		
		TOTAL	MASCULINO	FEMENINO	TOTAL	MASCULINO	FEMENINO
TOTAL .....	91298	38546	27638	10908	52752	14942	37810
AAPUSHANA .....	3859	1566	1102	464	2293	678	1615
EPIEYUU .....	18865	7672	5520	2152	11193	3302	7891
EPINAYUU .....	7319	3019	2229	790	4300	1145	3155
IIPUANA .....	14934	6606	4611	1995	8328	2211	6117
JA'YALIYUU .....	3164	1363	1021	342	1801	481	1320
JINNUU .....	1205	550	386	164	655	185	470
JUSAYUU .....	4915	2069	1456	613	2846	746	2100
PAUSAYUU .....	407	195	141	54	212	67	145
PIPISHANA .....	9	2	2	0	7	4	3
PUSHAINA .....	13311	5564	3993	1571	7747	2208	5539
SAPUANA .....	1607	728	492	236	879	250	629
SIIJUNA .....	1082	476	339	117	606	184	422
TEUTEUYUU .....	4	3	2	1	1	0	1
ULEMANA .....	54	27	16	11	27	7	20
ULIANA .....	15616	6575	4761	1814	9041	2612	6429
URALIYUU .....	1914	822	596	226	1092	356	736
WALIRIYUU .....	63	33	26	7	30	7	23
WALITPAANA .....	127	45	31	14	82	29	53
WO'ULIYUU .....	2373	1042	766	276	1331	373	958
WOLUWOLUYUU .....	16	8	4	4	8	2	6
WUCHALAYUU .....	139	58	37	21	81	25	56
WULIYUU .....	133	57	41	16	76	22	54
[NO SABE] .....	182	66	46	20	116	48	68




CUADRO Nº 9  
 COLOMBIA : POBLACION INDIGENA WAYUU DE 8 AÑOS Y MAS ECONOMICAMENTE ACTIVA.  
 POR SU SITUACION EN LA ACTIVIDAD ECONOMICA QUE REALIZA, Y SEXO SEGUN CASTA  
 CENSO 1.992

CASTA	TOTAL	SITUACION EN LA ACTIVIDAD ECONOMICA QUE REALIZAN					
		FIJO ASALARIADO			OCASIONAL		
		TOTAL	MASCULINO	FEMENINO	TOTAL	MASCULINO	FEMENINO
TOTAL .....	38546	29173	21011	8162	387	6627	2746
AAPUSHANA .....	1566	1179	816	363	387	286	101
EPIEYUU .....	7672	5757	4151	1606	1915	1369	546
EPINAYUU .....	3019	2267	1691	576	752	538	214
IIPUANA .....	6606	5109	3583	1526	1497	1028	469
JA'YALIYUU .....	1363	1054	797	257	309	224	85
JINLUU .....	550	415	298	117	135	88	47
JUISAYUU .....	2069	1596	1122	474	473	334	139
PAUSAYUU .....	195	147	110	37	48	31	17
PIPISHANA .....	2	1	1	0	1	1	0
PUSHANA .....	5564	4236	3064	1172	1328	929	399
SAPUANA .....	728	527	367	160	201	125	76
SIIJUNA .....	476	336	268	68	140	91	49
TEI'ELIYUU .....	3	3	2	1	0	0	0
ULEMANA .....	27	17	12	5	10	4	6
ULIANA .....	6575	5036	3655	1381	1539	1106	433
URALIYUU .....	822	624	454	170	198	142	56
WALIRIYUU .....	33	18	15	3	15	11	4
WALITPAANA .....	45	31	23	8	14	8	6
WO'ULIYUU .....	1042	683	487	196	359	279	80
WOLUOLUYUU .....	8	8	4	4	0	0	0
WUCHALAYUU .....	58	37	28	9	21	9	12
WULIYUU .....	57	41	28	13	16	13	3
(NO SABE) .....	66	51	35	16	15	11	4



CUADRO Nº 10  
 COLOMBIA : POBLACION INDIGENA WAYUU DE 8 AÑOS Y MAS.ECONOMICAMENTE ACTIVA  
 POR SEXO. SEGUN MUNICIPIO Y ACTIVIDAD ECONOMICA QUE REALIZA  
 CENSO 1.992

MUNICIPIO Y ACTIVIDAD ECONOMICA	POBLACION INDIGENA DE 8 AÑOS Y MAS		
	TOTAL	SEXO	
		MASCULINO	FEMENINO
TOTAL .....	13644	5071	8573
<b>BARRANCAS</b> .....	<b>560</b>	<b>205</b>	<b>355</b>
MINERIA .....	19	18	1
ARTESANIA .....	305	10	295
COMERCIO .....	40	20	20
TRANSPORTE .....	7	7	0
CONSTRUCCION .....	23	23	0
DOCENCIA .....	11	5	6
SALUD .....	2	1	1
VIGILANCIA .....	120	120	0
EMPLEADO DOMESTICO .....	33	1	32
<b>FONSECA</b> .....	<b>123</b>	<b>37</b>	<b>86</b>
MINERIA .....	1	1	0
ARTESANIA .....	50	3	47
COMERCIO .....	15	7	8
TRANSPORTE .....	3	3	0
CONSTRUCCION .....	6	6	0
DOCENCIA .....	12	2	10
SALUD .....	6	0	6
VIGILANCIA .....	16	15	1
EMPLEADO DOMESTICO .....	14	0	14
<b>MAICAO</b> .....	<b>3735</b>	<b>1779</b>	<b>1956</b>
MINERIA .....	49	36	13
ARTESANIA .....	1140	48	1092
COMERCIO .....	1330	699	631
TRANSPORTE .....	333	329	4
CONSTRUCCION .....	91	86	5
DOCENCIA .....	80	11	69
SALUD .....	41	29	12
VIGILANCIA .....	537	530	7
EMPLEADO DOMESTICO .....	134	11	123
<b>MANAURE</b> .....	<b>1110</b>	<b>526</b>	<b>584</b>
MINERIA .....	10	10	0
ARTESANIA .....	399	49	310
COMERCIO .....	350	187	163
TRANSPORTE .....	111	110	1
CONSTRUCCION .....	53	53	0
DOCENCIA .....	63	11	52
SALUD .....	13	2	11



CUADRO Nº 10  
 COLOMBIA : POBLACION INDIGENA WAYUU DE 8 AÑOS Y MAS.ECONOMICAMENTE ACTIVA  
 POR SEXO. SEGUN MUNICIPIO Y ACTIVIDAD ECONOMICA QUE REALIZA  
 CENSO 1.992

MUNICIPIO Y ACTIVIDAD ECONOMICA	POBLACION INDIGENA DE 8 AÑOS Y MAS		
	TOTAL	SEXO	
		MASCULINO	FEMENINO
TOTAL .....	13644	5071	8573
VIGILANCIA .....	98	98	0
EMPLEADO DOMESTICO .....	53	6	47
<b>RIOHACHA</b> .....	<b>1348</b>	<b>533</b>	<b>815</b>
MINERIA .....	27	22	5
ARTESANIA .....	416	26	390
COMERCIO .....	523	189	334
TRANSPORTE .....	100	98	2
CONSTRUCCION .....	63	63	0
DOCENCIA .....	37	9	28
SALUD .....	11	6	5
VIGILANCIA .....	112	112	0
EMPLEADO DOMESTICO .....	59	8	51
<b>URIBIA</b> .....	<b>6762</b>	<b>1986</b>	<b>4776</b>
MINERIA .....	103	82	21
ARTESANIA .....	4508	577	3931
COMERCIO .....	1026	593	433
TRANSPORTE .....	352	345	7
CONSTRUCCION .....	205	203	2
DOCENCIA .....	208	29	179
SALUD .....	75	26	49
VIGILANCIA .....	122	112	10
EMPLEADO DOMESTICO .....	163	19	144
<b>[OTROS]</b> .....	<b>6</b>	<b>5</b>	<b>1</b>
MINERIA .....	0	0	0
ARTESANIA .....	0	0	0
COMERCIO .....	3	2	1
TRANSPORTE .....	0	0	0
CONSTRUCCION .....	1	1	0
DOCENCIA .....	0	0	0
SALUD .....	0	0	0
VIGILANCIA .....	2	2	0
EMPLEADO DOMESTICO .....	0	0	0



CUADRO Nº 11  
 COLOMBIA : POBLACION INDIGENA WAYUU, POR RAMA DE ACTIVIDAD ECONOMICA  
 SEGUN MUNICIPIO Y CASTA  
 CENSO WAYUU 1992

MUNICIPIO Y CASTA	POBLACION INDIGENA									
	TOTAL	RAMA DE ACTIVIDAD ECONOMICA								
		AGROPECUARIA	MINERIA	MANUFACTURA	COMERCIO	TRANSPORTE	CONSTRUCCION	SERVICIOS COMUNALES	OTRA	
TOTAL .....	38546	20936	2104	6778	3287	906	442	2022	2071	
<b>BARRANCAS</b> .....	1316	723	19	305	40	7	23	166	33	
AAPUSHANA .....	16	8	0	3	2	0	0	2	1	
EPIEYUU .....	391	209	4	109	9	1	4	41	14	
EPIWAYUU .....	25	15	0	3	1	0	2	4	0	
IIPUANA .....	162	95	2	30	8	2	5	19	1	
JA'YALIYUU .....	5	1	0	2	1	0	0	1	0	
JINMU .....	0	0	0	0	0	0	0	0	0	
JUISAYUU .....	8	2	0	1	2	0	2	1	0	
PAUSAYUU .....	0	0	0	0	0	0	0	0	0	
PIPISHANA .....	0	0	0	0	0	0	0	0	0	
PUSHANA .....	273	162	7	65	1	0	2	33	3	
SAPUANA .....	39	20	0	10	2	0	3	4	0	
SIIJUNA .....	8	6	0	0	0	2	0	0	0	
TEUTEYUU .....	0	0	0	0	0	0	0	0	0	
ULEMNA .....	0	0	0	0	0	0	0	0	0	
ULANA .....	186	94	2	31	10	2	4	34	9	
URALIYUU .....	28	20	1	2	2	0	1	1	1	
MALIRIYUU .....	0	0	0	0	0	0	0	0	0	
MALITPANA .....	0	0	0	0	0	0	0	0	0	
MO'ULIYUU .....	172	89	3	49	2	0	0	25	4	
MOLIMOLUYUU .....	2	1	0	0	0	0	0	1	0	
MUCHALAYUU .....	0	0	0	0	0	0	0	0	0	
MULIYUU .....	1	1	0	0	0	0	0	0	0	
(NO SABE) .....	0	0	0	0	0	0	0	0	0	
<b>FONSECA</b> .....	511	354	1	50	15	3	6	48	34	
AAPUSHANA .....	30	20	0	3	0	0	0	4	3	
EPIEYUU .....	98	72	0	6	0	0	4	12	4	
EPIWAYUU .....	52	33	1	2	3	1	1	7	4	
IIPUANA .....	54	40	0	6	2	0	0	3	3	
JA'YALIYUU .....	3	3	0	0	0	0	0	0	0	
JINMU .....	0	0	0	0	0	0	0	0	0	
JUISAYUU .....	7	1	0	1	2	0	0	1	2	
PAUSAYUU .....	0	0	0	0	0	0	0	0	0	
PIPISHANA .....	0	0	0	0	0	0	0	0	0	
PUSHANA .....	91	65	0	8	1	1	0	9	7	
SAPUANA .....	24	18	0	1	1	0	0	2	2	
SIIJUNA .....	0	0	0	0	0	0	0	0	0	
TEUTEYUU .....	0	0	0	0	0	0	0	0	0	
ULEMNA .....	0	0	0	0	0	0	0	0	0	



CUADRO Nº 11  
COLOMBIA : POBLACION INDIGENA WAYUU. POR RAMA DE ACTIVIDAD ECONOMICA  
SEGUN MUNICIPIO Y CASTA  
CENSO WAYUU 1992

MUNICIPIO Y CASTA	POBLACION INDIGENA								
	TOTAL	RAMA DE ACTIVIDAD ECONOMICA							
		AGROPECUARIA	MINERIA	MANUFACTURA	COMERCIO	TRANSPORTE	CONSTRUCCION	SERVICIOS COMUNALES	OTRA
ULIANA .....	108	69	0	14	6	0	1	9	9
URALIYUU .....	4	3	0	0	0	1	0	0	0
WALIRIYUU .....	1	1	0	0	0	0	0	0	0
WALITPAANA .....	0	0	0	0	0	0	0	0	0
WO'ULIYUU .....	39	29	0	9	0	0	0	1	0
WOLMOLIJUU .....	0	0	0	0	0	0	0	0	0
WUCHALAYUU .....	0	0	0	0	0	0	0	0	0
WULIYUU .....	0	0	0	0	0	0	0	0	0
[NO SABE] .....	0	0	0	0	0	0	0	0	0
<b>MAICAO .....</b>	<b>8329</b>	<b>4124</b>	<b>67</b>	<b>1140</b>	<b>1330</b>	<b>333</b>	<b>91</b>	<b>792</b>	<b>452</b>
AAPUSHANA .....	503	265	7	62	62	21	5	47	34
EPIEYUU .....	1468	717	14	193	232	67	13	147	85
EPINAYUU .....	603	299	3	88	107	19	15	47	25
IIPUANA .....	1643	853	9	262	228	40	16	147	88
JA'YALIYUU .....	506	277	1	57	83	22	3	47	16
JINUU .....	111	49	0	12	24	7	1	12	6
JUUSAYUU .....	821	370	6	124	152	14	4	105	46
PAUSAYUU .....	10	4	0	1	3	1	0	1	0
PIPISHANA .....	0	0	0	0	0	0	0	0	0
PUSHANA .....	1275	658	14	194	181	41	15	114	58
SAPUANA .....	201	126	1	16	24	8	1	15	10
SIJUNA .....	31	6	0	2	12	8	0	0	3
TEUTEYUU .....	0	0	0	0	0	0	0	0	0
ULEMANA .....	0	0	0	0	0	0	0	0	0
ULIANA .....	866	371	10	101	166	65	16	79	58
URALIYUU .....	171	89	2	20	23	5	1	18	13
WALIRIYUU .....	2	0	0	1	1	0	0	0	0
WALITPAANA .....	1	0	0	0	1	0	0	0	0
WO'ULIYUU .....	70	29	0	5	11	11	1	8	5
WOLMOLIJUU .....	0	0	0	0	0	0	0	0	0
WUCHALAYUU .....	1	0	0	0	1	0	0	0	0
WULIYUU .....	17	8	0	2	4	1	0	1	1
[NO SABE] .....	29	3	0	0	15	3	0	4	4
<b>MANAURE .....</b>	<b>5368</b>	<b>2542</b>	<b>1462</b>	<b>359</b>	<b>330</b>	<b>111</b>	<b>53</b>	<b>227</b>	<b>264</b>
AAPUSHANA .....	229	99	71	12	12	8	1	13	13
EPIEYUU .....	1578	660	575	89	104	24	6	35	65
EPINAYUU .....	662	400	99	46	46	15	9	19	28
IIPUANA .....	621	318	164	46	29	8	6	29	21
JA'YALIYUU .....	74	46	10	6	6	1	0	1	4
JINUU .....	12	2	3	2	2	1	0	1	1
JUUSAYUU .....	166	81	44	19	8	4	1	2	7
PAUSAYUU .....	1	1	0	0	0	0	0	0	0
PIPISHANA .....	0	0	0	0	0	0	0	0	0



CUADRO N° 11  
 COLOMBIA : POBLACION INDIGENA WAYUU. POR RAMA DE ACTIVIDAD ECONOMICA  
 SEGUN MUNICIPIO Y CASTA  
 CENSO WAYUU 1992

MUNICIPIO Y CASTA	POBLACION INDIGENA								
	TOTAL	RAMA DE ACTIVIDAD ECONOMICA							
		AGROPECUARIA	MINERIA	MANUFACTURA	COMERCIO	TRANSPORTE	CONSTRUCCION	SERVICIOS COMUNALES	OTRA
PUSHANA .....	748	283	238	55	55	21	8	37	51
SAPUNA .....	25	14	1	0	7	0	2	0	1
SIJUNA .....	53	40	2	1	4	0	0	5	1
TEUTEYUU .....	0	0	0	0	0	0	0	0	0
ULEMMA .....	0	0	0	0	0	0	0	0	0
ULIANA .....	904	432	198	62	59	26	16	57	54
URALIYUU .....	60	33	17	2	3	0	0	2	3
WALIRIYUU .....	7	0	6	0	0	0	0	1	0
WALITPANA .....	0	0	0	0	0	0	0	0	0
WU'ULIYUU .....	223	132	32	18	14	3	4	5	15
WOLIMOLUYUU .....	0	0	0	0	0	0	0	0	0
WUCHALAYUU .....	0	0	0	0	0	0	0	0	0
WULIYUU .....	1	0	0	0	1	0	0	0	0
[NO SABE] .....	4	1	2	1	0	0	0	0	0
<b>RIONCHA .....</b>	<b>4111</b>	<b>2446</b>	<b>42</b>	<b>416</b>	<b>523</b>	<b>100</b>	<b>63</b>	<b>219</b>	<b>302</b>
APUSHANA .....	230	117	3	31	24	3	4	22	26
EPIEYUU .....	933	562	13	81	138	26	13	48	72
EPINAYUU .....	506	306	6	55	62	12	10	24	31
IIPUNA .....	385	221	1	42	47	10	4	18	42
JA'YALIYUU .....	79	43	0	14	7	3	2	6	4
JIMBU .....	9	2	1	1	3	2	0	0	0
JUBAYUU .....	57	26	1	4	12	3	2	1	8
PAIGAYUU .....	7	4	0	0	2	0	0	0	1
PIPISHANA .....	0	0	0	0	0	0	0	0	0
PUSHANA .....	468	290	4	44	50	9	8	25	38
SAPUNA .....	63	33	3	13	4	2	0	0	8
SIJUNA .....	128	87	0	9	14	1	1	12	4
TEUTEYUU .....	0	0	0	0	0	0	0	0	0
ULEMMA .....	0	0	0	0	0	0	0	0	0
ULIANA .....	932	574	7	88	123	22	15	47	56
URALIYUU .....	35	28	0	6	1	0	0	0	0
WALIRIYUU .....	0	0	0	0	0	0	0	0	0
WALITPANA .....	0	0	0	0	0	0	0	0	0
WU'ULIYUU .....	236	148	1	28	33	4	3	9	10
WOLIMOLUYUU .....	0	0	0	0	0	0	0	0	0
WUCHALAYUU .....	0	0	0	0	0	0	0	0	0
WULIYUU .....	1	1	0	0	0	0	0	0	0
[NO SABE] .....	22	4	2	0	3	3	1	7	2
<b>URIBIA .....</b>	<b>18889</b>	<b>10737</b>	<b>513</b>	<b>4508</b>	<b>1026</b>	<b>352</b>	<b>205</b>	<b>568</b>	<b>980</b>
APUSHANA .....	557	298	17	161	21	9	8	16	27
EPIEYUU .....	3174	1778	66	743	194	73	28	89	203
EPINAYUU .....	1171	681	43	238	87	16	12	23	71
IIPUNA .....	3738	2149	149	894	195	53	33	98	167



CUADRO Nº 11  
 COLOMBIA : POBLACION INDIGENA WAYUU, POR RAMA DE ACTIVIDAD ECONOMICA  
 SEGUN MUNICIPIO Y CASTA  
 CENSO WAYUU 1992

MUNICIPIO Y CASTA	POBLACION INDIGENA									
	TOTAL	RAMA DE ACTIVIDAD ECONOMICA								
		AGROPECUARIA	MINERIA	MANUFACTURA	COMERCIO	TRANSPORTE	CONSTRUCCION	SERVICIOS COMUNALES	OTRA	
JA'YALIYUU	696	416	8	146	49	11	15	28	23	
JINMUU	418	187	4	156	22	8	4	15	22	
JUUSAYUU	1010	573	23	214	69	26	13	34	38	
PAUSAYUU	177	101	1	44	9	6	2	6	8	
PIPISHANA	2	1	0	0	0	0	0	0	1	
PUSHANA	2709	1537	106	590	134	52	29	91	170	
SAPUANA	376	222	0	120	6	6	3	5	14	
SIJUNA	256	135	0	98	9	4	1	8	1	
TEUTEYUU	3	1	0	1	0	0	0	1	0	
ULEMAMA	27	10	1	10	3	1	0	1	1	
ULIANA	3573	2097	76	848	168	66	39	117	162	
URALIYUU	524	290	19	120	37	11	6	14	27	
WALIRIYUU	23	14	0	6	0	0	0	1	2	
WALITPAANA	44	15	0	12	7	2	1	1	6	
WU'ULIYUU	302	181	0	72	7	6	8	14	14	
WOLWOLUYUU	6	3	0	3	0	0	0	0	0	
WUCHALAYUU	56	26	0	21	4	1	1	1	2	
WULIYUU	37	17	0	10	3	0	1	5	1	
[NO SABE]	10	5	0	1	2	1	1	0	0	
[OTROS]	22	10	0	0	3	0	1	2	6	
AAPUSHANA	1	0	0	0	0	0	0	0	1	
EPIEYUU	10	4	0	0	1	0	0	2	3	
EPINAYUU	0	0	0	0	0	0	0	0	0	
IIPUANA	3	1	0	0	1	0	1	0	0	
JA'YALIYUU	0	0	0	0	0	0	0	0	0	
JINMUU	0	0	0	0	0	0	0	0	0	
JUUSAYUU	0	0	0	0	0	0	0	0	0	
PAUSAYUU	0	0	0	0	0	0	0	0	0	
PIPISHANA	0	0	0	0	0	0	0	0	0	
PUSHANA	0	0	0	0	0	0	0	0	0	
SAPUANA	0	0	0	0	0	0	0	0	0	
SIJUNA	0	0	0	0	0	0	0	0	0	
TEUTEYUU	0	0	0	0	0	0	0	0	0	
ULEMAMA	0	0	0	0	0	0	0	0	0	
ULIANA	6	3	0	0	1	0	0	0	2	
URALIYUU	0	0	0	0	0	0	0	0	0	
WALIRIYUU	0	0	0	0	0	0	0	0	0	
WALITPAANA	0	0	0	0	0	0	0	0	0	
WU'ULIYUU	0	0	0	0	0	0	0	0	0	
WOLWOLUYUU	0	0	0	0	0	0	0	0	0	
WUCHALAYUU	1	1	0	0	0	0	0	0	0	
WULIYUU	0	0	0	0	0	0	0	0	0	
[NO SABE]	1	1	0	0	0	0	0	0	0	



CUADRO Nº 12  
 COLOMBIA : POBLACION INDIGENA WAYUU DE 8 AÑOS Y MAS.  
 POR CONDICION DE EMPLEADO DEL GOBIERNO O PARTICULAR, SEGUN MUNICIPIO  
 CENSO 1.992

MUNICIPIO	POBLACION INDIGENA DE 8 AÑOS Y MAS		
	TOTAL	EMPLEADO	
		GOBIERNO	PARTICULAR
<b>TOTAL .....</b>	<b>15715</b>	<b>2174</b>	<b>13541</b>
<b>BARRANCOAS .....</b>	<b>593</b>	<b>31</b>	<b>562</b>
MINERIA .....	19	1	18
ARTESANIA .....	305	2	303
COMERCIO .....	40	1	39
TRANSPORTE .....	7	0	7
CONSTRUCCION .....	23	0	23
DOCENCIA .....	11	11	0
SALUD .....	2	1	1
VIGILANCIA .....	120	3	117
EMPLEADO DOMESTICO .....	33	0	33
OTRAS .....	33	12	21
<b>FONSECA .....</b>	<b>157</b>	<b>28</b>	<b>129</b>
MINERIA .....	1	0	1
ARTESANIA .....	50	0	50
COMERCIO .....	15	0	15
TRANSPORTE .....	3	0	3
CONSTRUCCION .....	6	0	6
DOCENCIA .....	12	8	4
SALUD .....	6	3	3
VIGILANCIA .....	16	2	14
EMPLEADO DOMESTICO .....	14	0	14
OTRAS .....	34	15	19
<b>MAICAO .....</b>	<b>4187</b>	<b>422</b>	<b>3765</b>
MINERIA .....	49	13	36
ARTESANIA .....	1140	84	1056
COMERCIO .....	1330	22	1308
TRANSPORTE .....	333	11	322
CONSTRUCCION .....	91	10	81
DOCENCIA .....	80	66	14
SALUD .....	41	8	33
VIGILANCIA .....	537	89	448
EMPLEADO DOMESTICO .....	134	17	117
OTRAS .....	452	102	350
<b>MANAURE .....</b>	<b>1374</b>	<b>370</b>	<b>1004</b>
MINERIA .....	10	3	7
ARTESANIA .....	339	18	341
COMERCIO .....	350	5	345
TRANSPORTE .....	111	22	89




CUADRO Nº 12  
 COLOMBIA : POBLACION INDIGENA WAYUU DE 8 AÑOS Y MAS.  
 POR CONDICION DE EMPLEADO DEL GOBIERNO O PARTICULAR. SEGUN MUNICIPIO  
 CENSO 1.992

MUNICIPIO	POBLACION INDIGENA DE 8 AÑOS Y MAS		
	TOTAL	EMPLEADO	
		GOBIERNO	PARTICULAR
TOTAL .....	15715	2174	13541
CONSTRUCCION .....	53	9	44
DOCENCIA .....	63	55	8
SALUD .....	13	13	0
VIGILANCIA .....	98	62	36
EMPLEADO DOMESTICO .....	53	26	27
OTRAS .....	264	157	107
<b>RIONACHA .....</b>	<b>1650</b>	<b>297</b>	<b>1353</b>
MINERIA .....	27	11	16
ARTESANIA .....	416	23	393
COMERCIO .....	523	17	506
TRANSPORTE .....	100	13	87
CONSTRUCCION .....	63	5	58
DOCENCIA .....	37	31	6
SALUD .....	11	9	2
VIGILANCIA .....	112	48	64
EMPLEADO DOMESTICO .....	59	19	40
OTRAS .....	302	121	181
<b>URIBIA .....</b>	<b>7742</b>	<b>1024</b>	<b>6718</b>
MINERIA .....	103	27	76
ARTESANIA .....	4508	182	4326
COMERCIO .....	1026	16	1010
TRANSPORTE .....	352	20	332
CONSTRUCCION .....	205	19	186
DOCENCIA .....	208	189	19
SALUD .....	75	70	5
VIGILANCIA .....	122	71	51
EMPLEADO DOMESTICO .....	163	82	81
OTRAS .....	980	348	632
<b>[OTROS] .....</b>	<b>12</b>	<b>2</b>	<b>10</b>
MINERIA .....	0	0	0
ARTESANIA .....	0	0	0
COMERCIO .....	3	1	2
TRANSPORTE .....	0	0	0
CONSTRUCCION .....	1	0	1
DOCENCIA .....	0	0	0
SALUD .....	0	0	0
VIGILANCIA .....	2	1	1
EMPLEADO DOMESTICO .....	0	0	0
OTRAS .....	6	0	6




CUADRO Nº 13  
 COLOMBIA : POBLACION INDIGENA WAYUU DE 8 AÑOS Y MAS.  
 POR SEXO. SEGUN MUNICIPIO Y ACTIVIDADES DE SUBSISTENCIA  
 CENSO 1.992

MUNICIPIO Y ACTIVIDADES DE SUBSISTENCIA	POBLACION INDIGENA DE 8 AÑOS Y MAS		
	TOTAL	SEXO	
		MASCULINO	FEMENINO
TOTAL .....	22831	21057	1774
BARRANCAS .....	723	702	21
AGRICULTURA .....	490	479	11
GANADERIA .....	203	193	10
CAZA .....	4	4	0
PESCA .....	0	0	0
RECOLECCION DE FRUTOS .....	0	0	0
EXTRACCION DE MADERA .....	26	26	0
EXTRACCION DE SAL .....	0	0	0
FONSECA .....	354	344	10
AGRICULTURA .....	264	260	4
GANADERIA .....	79	74	5
CAZA .....	5	5	0
PESCA .....	1	1	0
RECOLECCION DE FRUTOS .....	2	1	1
EXTRACCION DE MADERA .....	3	3	0
EXTRACCION DE SAL .....	0	0	0
MAICAO .....	4142	3863	279
AGRICULTURA .....	935	905	30
GANADERIA .....	3107	2874	233
CAZA .....	33	31	2
PESCA .....	9	8	1
RECOLECCION DE FRUTOS .....	18	13	5
EXTRACCION DE MADERA .....	22	22	0
EXTRACCION DE SAL .....	18	10	8
MANAURE .....	3994	3523	471
AGRICULTURA .....	73	70	3
GANADERIA .....	1751	1681	70
CAZA .....	17	15	2
PESCA .....	665	650	15
RECOLECCION DE FRUTOS .....	8	3	5
EXTRACCION DE MADERA .....	28	24	4
EXTRACCION DE SAL .....	1452	1060	372
RIONACHA .....	2461	2322	139
AGRICULTURA .....	776	732	44



CUADRO N.º 13  
 COLOMBIA : POBLACION INDIGENA WAYUU DE 8 AÑOS Y MAS.  
 POR SEXO, SEGUN MUNICIPIO Y ACTIVIDADES DE SUBSISTENCIA  
 CENSO 1.992

MUNICIPIO Y ACTIVIDADES DE SUBSISTENCIA	POBLACION INDIGENA DE 8 AÑOS Y MAS		
	TOTAL	SEXO	
		MASCULINO	FEMENINO
<b>TOTAL .....</b>	<b>22831</b>	<b>21057</b>	<b>1774</b>
GANADERIA .....	868	829	39
CAZA .....	42	40	2
PESCA .....	531	517	14
RECOLECCION DE FRUTOS .....	38	20	18
EXTRACCION DE MADERA .....	191	173	18
EXTRACCION DE SAL .....	15	11	4
<b>URIBIA .....</b>	<b>11147</b>	<b>10293</b>	<b>854</b>
AGRICULTURA .....	267	194	73
GANADERIA .....	9102	8491	611
CAZA .....	80	75	5
PESCA .....	1127	1111	16
RECOLECCION DE FRUTOS .....	11	6	5
EXTRACCION DE MADERA .....	150	148	2
EXTRACCION DE SAL .....	410	268	142
<b>[OTROS] .....</b>	<b>10</b>	<b>10</b>	<b>0</b>
AGRICULTURA .....	8	8	0
GANADERIA .....	2	2	0
CAZA .....	0	0	0
PESCA .....	0	0	0
RECOLECCION DE FRUTOS .....	0	0	0
EXTRACCION DE MADERA .....	0	0	0
EXTRACCION DE SAL .....	0	0	0



CUADRO N° 14  
 COLOMBIA : POBLACION INDIGENA WAYUU DE 8 AÑOS Y MAS.INACTIVA  
 POR SEXO. SEGUN MUNICIPIO Y CONDICION DE INACTIVIDAD  
 CENSO 1.992

MUNICIPIO Y CONDICION DE INACTIVIDAD	POBLACION INDIGENA DE 8 AÑOS Y MAS		
	TOTAL	SEXO	
		MASCULINO	FEMENINO
TOTAL .....	54823	16452	38371
BARRANCAS .....	1734	577	1157
OFICIOS DEL HOGAR .....	589	6	583
ESTUDIANTE .....	877	443	434
PENSIONADO .....	2	0	2
NINGUNA .....	233	108	125
OTRA .....	33	20	13
FONSECA .....	817	253	564
OFICIOS DEL HOGAR .....	344	3	341
ESTUDIANTE .....	379	193	186
PENSIONADO .....	0	0	0
NINGUNA .....	60	41	19
OTRA .....	34	16	18
MAICAO .....	11048	3236	7812
OFICIOS DEL HOGAR .....	4598	43	4555
ESTUDIANTE .....	2754	1292	1462
PENSIONADO .....	33	15	18
NINGUNA .....	3211	1566	1645
OTRA .....	452	320	132
MANAURE .....	12038	3906	8132
OFICIOS DEL HOGAR .....	4804	50	4754
ESTUDIANTE .....	1595	755	840
PENSIONADO .....	44	38	6
NINGUNA .....	5331	2872	2459
OTRA .....	264	191	73
RIOHACHA .....	6535	1978	4557
OFICIOS DEL HOGAR .....	2851	103	2748
ESTUDIANTE .....	1681	816	865
PENSIONADO .....	20	16	4
NINGUNA .....	1681	826	855
OTRA .....	302	217	85
URIBIA .....	22574	6467	16107
OFICIOS DEL HOGAR .....	9769	190	9579
ESTUDIANTE .....	4012	1830	2182
PENSIONADO .....	73	28	45



CUADRO Nº 14  
 COLOMBIA : POBLACION INDIGENA WAYUU DE 8 AÑOS Y MAS. INACTIVA  
 POR SEXO, SEGUN MUNICIPIO Y CONDICION DE INACTIVIDAD  
 CENSO 1.992

MUNICIPIO Y CONDICION DE INACTIVIDAD	POBLACION INDIGENA DE 8 AÑOS Y MAS		
	TOTAL	SEXO	
		MASCULINO	FEMENINO
TOTAL .....	54823	16452	38371
NINGUNA .....	7740	3679	4061
OTRA .....	980	740	240
[OTROS] .....	77	35	42
OFICIOS DEL HOGAR .....	26	0	26
ESTUDIANTE .....	36	22	14
PENSIONADO .....	1	1	0
NINGUNA .....	8	6	2
OTRA .....	6	6	0



CUADRO 15  
 COLOMBIA : POBLACION INDIGENA WAYUU. POR LA UBICACION  
 DEL CEMENTERIO FAMILIAR. SEGUN CASTA  
 CENSO WAYUU1.992

CASTA	TOTAL	UBICACION DEL CEMENTERIO FAMILIAR	
		EN VENEZUELA	EN COLOMBIA
TOTAL .....	127269	820	126449
AAPÜSHANA .....	5326	168	5158
EPIEYUU .....	26478	79	26399
EPINAYUU .....	10280	13	10267
IIPUANA .....	20689	113	20576
JA'YALIYUU .....	4283	77	4206
JINNUU .....	1593	6	1587
JUUSAYUU .....	6737	66	6671
PAUSAYUU .....	549	0	549
PIPISHANA .....	9	0	9
PÜSHAINA .....	18804	73	18731
SAPUANA .....	2251	80	2171
SIIJUNA .....	1489	0	1489
TEJTEJYUU .....	5	0	5
ULENANA .....	65	0	65
ULIANA .....	21804	111	21693
URALIYUU .....	2657	5	2652
WALIRIYUU .....	82	0	82
WALITPAANA .....	187	1	186
WO'ULIYUU .....	3368	9	3359
WOLUWOLYUU .....	25	0	25
WUCHALAYUU .....	191	0	191
MULTYUU .....	173	11	162
[NO SABE] .....	224	8	216

CUADRO Nº 16  
 COLOMBIA : VIVIENDAS. POR TIPO. SEGUN MUNICIPIO  
 CENSO WAYUU 1.992

MUNICIPIO	TOTAL	TIPO DE VIVIENDA			
		TRADICIONAL	CASA	APARTAMENTO	TRANSITORIA
TOTAL ....	23217	18104	4824	185	104
BARRANCAS ....	685	537	148	0	0
FONSECA ....	333	256	77	0	0
MAICAO ....	4361	2773	1477	53	58
MANAURE ....	4870	3757	1054	49	10
RIOHACHA ....	2811	1830	935	33	13
URIBIA ....	10137	8945	1119	50	23
[OTROS] ....	20	6	14	0	0




CUADRO Nº 17  
 COLOMBIA : VIVIENDAS. POR LA FORMA DE ABASTECIMIENTO DE AGUA.SEGUN MUNICIPIO  
 CENSO WAYUU 1.992

MUNICIPIO	TOTAL	FORMA DE ABASTECIMIENTO DE AGUA							
		CARRO TANQUE	LLUVIA	ACUEDUCTO	RIO QUEBRADA, ARROYO	JAMEY	CASIMBA O POZO	MOLINO	LLAVE PUBLICA
TOTAL ...	23217	2445	46	2708	1536	6545	4733	4126	1078
BARRANCAS ...	685	1	6	146	162	6	154	50	160
FONSECA ...	333	0	0	82	74	0	95	74	8
MAICAO ...	4361	1147	6	401	150	408	634	1169	446
MANAURE ...	4870	445	8	741	357	1621	518	1043	137
RIOHACHA ...	2811	534	17	734	413	170	212	522	209
URIBIA ...	10137	318	8	595	378	4340	3118	1267	113
[OTROS] ...	20	0	1	9	2	0	2	1	5

CUADRO Nº 18  
 COLOMBIA : VIVIENDAS. POR DISPONIBILIDAD DE ALUMBRADO .SEGUN MUNICIPIO  
 CENSO WAYUU 1.992

MUNICIPIO	TOTAL	DISPONIBILIDAD DE ALUMBRADO			
		LAMPARA	MECHON	PLANTA	ENERGIA ELECTRICA
TOTAL .....	23217	12750	6300	33	4134
BARRANCAS .....	685	396	103	2	184
FONSECA .....	333	167	69	0	97
MAICAO .....	4361	1859	1330	5	1147
MANAURE .....	4870	2111	1630	8	1121
RIOHACHA .....	2811	1140	825	1	845
URIBIA .....	10137	7072	2323	17	725
[OTROS] .....	20	5	0	0	15



CUADRO Nº 19  
 COLOMBIA : VIVIENDAS. POR ELIMINACION DE EXCRETAS.SEGUN MUNICIPIO  
 CENSO WAYUU 1.992

MUNICIPIO	TOTAL	VIVIENDAS POR ELIMINACION DE EXCRETAS			
		HOYO,O LETRINA	INODORO A ALCANTARILLA	INODORO A POZO SEPTICO	NO TIENE
TOTAL ....	23217	702	893	1404	20218
BARRANCAS ....	685	25	21	34	605
FONSECA ....	333	6	20	37	270
MAICAO ....	4361	270	203	340	3548
MANAURE ....	4870	136	207	498	4029
RIOHACHA ....	2811	110	319	142	2240
URIBIA ....	10137	155	116	348	9518
[OTROS] ....	20	0	7	5	8

CUADRO Nº 20  
 COLOMBIA : VIVIENDAS. POR TIPO DE COMBUSTIBLE UTILIZADO PARA COCINAR.SEGUN MUNICIPIO  
 CENSO WAYUU 1.992

MUNICIPIO	TOTAL	COMBUSTIBLE UTILIZADO			
		LEÑA O CARBON	KEROSENE O GASOLINA	GAS	ELECTRICIDAD
TOTAL ....	23217	20776	68	2373	0
BARRANCAS ....	685	641	2	42	0
FONSECA ....	333	285	1	47	0
MAICAO ....	4361	3609	34	718	0
MANAURE ....	4870	4215	13	642	0
RIOHACHA ....	2811	2373	8	430	0
URIBIA ....	10137	9638	10	489	0
[OTROS] ....	20	15	0	5	0



CUADRO Nº 21  
 COLOMBIA : HOGARES INDIGENAS. POR TIPO DE VIVIENDA.  
 SEGUN MUNICIPIO Y AREA  
 CENSO WAYUU 1.992

MUNICIPIO Y AREA	TOTAL HOGARES	TIPO DE VIVIENDA			
		TRADICIONAL	CASA	APARTAMENTO	TRANSITORIA
TOTAL .....	23399	18104	4824	185	104
RURAL .....	19172	16998	2024	15	46
URBANA .....	4227	1106	2800	170	58
BARRANCAS .....	700	537	148	0	0
RURAL .....	574	523	37	0	0
URBANA .....	126	14	111	0	0
FONSECA .....	344	256	77	0	0
RURAL .....	291	239	41	0	0
URBANA .....	53	17	36	0	0
MAICAO .....	4391	2773	1477	53	58
RURAL .....	3182	2451	698	3	13
URBANA .....	1209	322	779	50	45
MANAURE .....	4934	3757	1054	49	10
RURAL .....	3701	3449	233	2	2
URBANA .....	1233	308	819	47	8
RIOHACHA .....	2821	1830	933	33	13
RURAL .....	1975	1537	421	2	8
URBANA .....	846	293	514	31	5
URIBIA .....	10186	8945	1119	50	23
RURAL .....	9449	8799	592	8	23
URBANA .....	737	146	527	42	0
COTROS)* .....	23	6	14	0	0
RURAL .....	0	0	0	0	0
URBANA .....	23	6	14	0	0

\* INCLUYE EL MOLINO.URUMITA.VILLANUEVA Y SAN JUAN DEL CESAR

# ANEXOS

**CENSO INDIGENA 1992**  
**CUESTIONARIO DE COMUNIDAD**

Amparado bajo el  
 Secreto Estadístico

CUESTIONARIO N°: \_\_\_\_\_ N° CONTROL: \_\_\_\_\_

SECCION I. IDENTIFICACION GEOGRAFICA	SECCION III. SERVICIOS DE LA COMUNIDAD																											
<p><b>1</b> ENTIDAD FEDERAL _____</p> <p><b>2</b> MUNICIPIO O DEPARTAMENTO _____</p> <p><b>3</b> PARROQUIA _____</p> <p><b>4</b> SECTOR CARTOGRAFICO N° _____</p> <p><b>5</b> AREA ETNICA N° _____</p> <p><b>6</b> SECTOR INDIGENA N° _____</p> <p><b>7</b> SUBSECTOR INDIGENA N° _____</p> <p><b>8</b> NOMBRE DE LA COMUNIDAD                      EN CASTELLANO _____                      EN IDIOMA INDIGENA _____</p> <p><b>9</b> UBICACION _____</p>	<p><b>13.</b> ¿COMO SE ABASTECE NORMALMENTE DE AGUA LA COMUNIDAD?</p> <p>La buscan del río, caño o quebrada..... <input type="checkbox"/> 1</p> <p>De una pila pública..... <input type="checkbox"/> 2</p> <p>Camión cisterna..... <input type="checkbox"/> 3</p> <p>De pozo o aljibe..... <input type="checkbox"/> 4</p> <p>Por tubería a la vivienda..... <input type="checkbox"/> 5</p> <p>Otra forma..... <input type="checkbox"/> 6</p>																											
<p style="text-align: center;"><b>SECCION II. ASPECTOS GENERALES</b></p> <p><b>10</b> FORMA PREDOMINANTE DE ASENTAMIENTO</p> <p>Vivienda Comunal..... <input type="checkbox"/> 1</p> <p>Casas Agrupadas..... <input type="checkbox"/> 2</p> <p>Casas Dispersas..... <input type="checkbox"/> 3</p>	<p><b>14.</b> ¿DISPONE LA COMUNIDAD DEL SIGUIENTE TIPO DE ALUMBRADO ELECTRICO?</p> <p>Alumbrado público..... <input type="checkbox"/> 1</p> <p>Planta de la comunidad..... <input type="checkbox"/> 2</p> <p>No tiene alumbrado..... <input type="checkbox"/> 3</p>																											
<p><b>11.</b> ¿CUALES DE LOS SIGUIENTES DOCUMENTOS DE PROPIEDAD DE LA TIERRA LES HAN ENTREGADO? (Puede marcar más de una respuesta)</p> <table style="width:100%; border-collapse: collapse;"> <thead> <tr> <th style="width:60%;"></th> <th style="width:10%; text-align: center;">SI</th> <th style="width:10%; text-align: center;">NO</th> </tr> </thead> <tbody> <tr> <td>IAN:</td> <td></td> <td></td> </tr> <tr> <td>  Colectivo provisional .....</td> <td style="text-align: center;"><input type="checkbox"/> 1</td> <td style="text-align: center;"><input type="checkbox"/> 2</td> </tr> <tr> <td>  Colectivo definitivo.....</td> <td style="text-align: center;"><input type="checkbox"/> 3</td> <td style="text-align: center;"><input type="checkbox"/> 4</td> </tr> <tr> <td>  Uso, goce y disfrute.....</td> <td style="text-align: center;"><input type="checkbox"/> 5</td> <td style="text-align: center;"><input type="checkbox"/> 6</td> </tr> <tr> <td>  Individual .....</td> <td style="text-align: center;"><input type="checkbox"/> 7</td> <td style="text-align: center;"><input type="checkbox"/> 8</td> </tr> <tr> <td>  Mensura .....</td> <td style="text-align: center;"><input type="checkbox"/> 9</td> <td style="text-align: center;"><input type="checkbox"/> 10</td> </tr> <tr> <td>  Colonial.....</td> <td style="text-align: center;"><input type="checkbox"/> 11</td> <td style="text-align: center;"><input type="checkbox"/> 12</td> </tr> <tr> <td>  Propiedad privada .....</td> <td style="text-align: center;"><input type="checkbox"/> 13</td> <td style="text-align: center;"><input type="checkbox"/> 14</td> </tr> </tbody> </table>		SI	NO	IAN:			Colectivo provisional .....	<input type="checkbox"/> 1	<input type="checkbox"/> 2	Colectivo definitivo.....	<input type="checkbox"/> 3	<input type="checkbox"/> 4	Uso, goce y disfrute.....	<input type="checkbox"/> 5	<input type="checkbox"/> 6	Individual .....	<input type="checkbox"/> 7	<input type="checkbox"/> 8	Mensura .....	<input type="checkbox"/> 9	<input type="checkbox"/> 10	Colonial.....	<input type="checkbox"/> 11	<input type="checkbox"/> 12	Propiedad privada .....	<input type="checkbox"/> 13	<input type="checkbox"/> 14	<p><b>15.</b> ¿EXISTE UN SERVICIO REGULAR DE TRANSPORTE A LA COMUNIDAD? (Puede marcar más de una respuesta)</p> <p>Por agua ..... Sí <input type="checkbox"/> 1 No <input type="checkbox"/> 2</p> <p>Por tierra ..... Sí <input type="checkbox"/> 3 No <input type="checkbox"/> 4</p> <p>Por aire ..... Sí <input type="checkbox"/> 5 No <input type="checkbox"/> 6</p>
	SI	NO																										
IAN:																												
Colectivo provisional .....	<input type="checkbox"/> 1	<input type="checkbox"/> 2																										
Colectivo definitivo.....	<input type="checkbox"/> 3	<input type="checkbox"/> 4																										
Uso, goce y disfrute.....	<input type="checkbox"/> 5	<input type="checkbox"/> 6																										
Individual .....	<input type="checkbox"/> 7	<input type="checkbox"/> 8																										
Mensura .....	<input type="checkbox"/> 9	<input type="checkbox"/> 10																										
Colonial.....	<input type="checkbox"/> 11	<input type="checkbox"/> 12																										
Propiedad privada .....	<input type="checkbox"/> 13	<input type="checkbox"/> 14																										
<p><b>12.</b> ¿TIENE CONFLICTOS DE TIERRA?</p> <p>    Sí <input type="checkbox"/> 1                      No <input type="checkbox"/> 2</p> <p>    → ¿Con quién?</p> <p>    (Puede marcar más de una respuesta)</p> <p>    Fundo, hato o finca..... <input type="checkbox"/> 3</p> <p>    Organismos oficiales</p> <p>    o Empresas del Estado..... <input type="checkbox"/> 4</p> <p>    Compañías..... <input type="checkbox"/> 5</p> <p>    Otros grupos indígenas..... <input type="checkbox"/> 6</p>	<p><b>16.</b> ¿TIENE ACCESO LA COMUNIDAD A LOS SIGUIENTES SERVICIOS DE COMUNICACION? (Puede marcar más de una respuesta)</p> <p>Teléfono ..... Sí <input type="checkbox"/> 1 No <input type="checkbox"/> 2</p> <p>Radio comunicación ..... Sí <input type="checkbox"/> 3 No <input type="checkbox"/> 4</p>																											
<p><b>17.</b> ¿FUNCIONA ALGUN CENTRO EDUCATIVO EN LA COMUNIDAD?</p> <p>    Sí <input type="checkbox"/> 1                      No <input type="checkbox"/> 2 (Pase a 25)</p> <p>    → ¿De qué tipo?</p> <p>    (Puede marcar más de una respuesta)</p> <table style="width:100%; border-collapse: collapse;"> <thead> <tr> <th style="width:40%;">Escuela:</th> <th style="width:20%; text-align: center;">Escuela N° 1</th> <th style="width:20%; text-align: center;">Escuela N° 2</th> </tr> </thead> <tbody> <tr> <td>  Unitaria .....</td> <td style="text-align: center;"><input type="checkbox"/> 3</td> <td style="text-align: center;"><input type="checkbox"/> 4</td> </tr> <tr> <td>  Concentrada .....</td> <td style="text-align: center;"><input type="checkbox"/> 5</td> <td style="text-align: center;"><input type="checkbox"/> 6</td> </tr> <tr> <td>  Graduada .....</td> <td style="text-align: center;"><input type="checkbox"/> 7</td> <td style="text-align: center;"><input type="checkbox"/> 8</td> </tr> <tr> <td>  Otros .....</td> <td style="text-align: center;"><input type="checkbox"/> 9</td> <td></td> </tr> </tbody> </table> <p>    Especifique _____</p>	Escuela:	Escuela N° 1	Escuela N° 2	Unitaria .....	<input type="checkbox"/> 3	<input type="checkbox"/> 4	Concentrada .....	<input type="checkbox"/> 5	<input type="checkbox"/> 6	Graduada .....	<input type="checkbox"/> 7	<input type="checkbox"/> 8	Otros .....	<input type="checkbox"/> 9		<p><b>18.</b> ¿POSEE(N) LA(S) ESCUELA(S) UN LOCAL ESPECIAL? (Puede marcar más de una respuesta)</p> <p>Escuela N° 1            Sí <input type="checkbox"/> 1    No <input type="checkbox"/> 2</p> <p>Escuela N° 2            Sí <input type="checkbox"/> 3    No <input type="checkbox"/> 4</p>												
Escuela:	Escuela N° 1	Escuela N° 2																										
Unitaria .....	<input type="checkbox"/> 3	<input type="checkbox"/> 4																										
Concentrada .....	<input type="checkbox"/> 5	<input type="checkbox"/> 6																										
Graduada .....	<input type="checkbox"/> 7	<input type="checkbox"/> 8																										
Otros .....	<input type="checkbox"/> 9																											
<p><b>19.</b> ¿DISPONE(N) LA(S) ESCUELA(S) DE LOS SIGUIENTES SERVICIOS? (Puede marcar más de una respuesta)</p> <table style="width:100%; border-collapse: collapse;"> <thead> <tr> <th style="width:40%;"></th> <th style="width:15%; text-align: center;">Escuela N° 1</th> <th style="width:15%; text-align: center;">Escuela N° 2</th> </tr> </thead> <tbody> <tr> <td>  Agua por tubería.....</td> <td style="text-align: center;">Sí <input type="checkbox"/> 1    No <input type="checkbox"/> 2</td> <td style="text-align: center;">Sí <input type="checkbox"/> 7    No <input type="checkbox"/> 8</td> </tr> <tr> <td>  Luz eléctrica.....</td> <td style="text-align: center;">Sí <input type="checkbox"/> 3    No <input type="checkbox"/> 4</td> <td style="text-align: center;">Sí <input type="checkbox"/> 9    No <input type="checkbox"/> 10</td> </tr> <tr> <td>  Sanitarios.....</td> <td style="text-align: center;">Sí <input type="checkbox"/> 5    No <input type="checkbox"/> 6</td> <td style="text-align: center;">Sí <input type="checkbox"/> 11    No <input type="checkbox"/> 12</td> </tr> </tbody> </table>		Escuela N° 1	Escuela N° 2	Agua por tubería.....	Sí <input type="checkbox"/> 1    No <input type="checkbox"/> 2	Sí <input type="checkbox"/> 7    No <input type="checkbox"/> 8	Luz eléctrica.....	Sí <input type="checkbox"/> 3    No <input type="checkbox"/> 4	Sí <input type="checkbox"/> 9    No <input type="checkbox"/> 10	Sanitarios.....	Sí <input type="checkbox"/> 5    No <input type="checkbox"/> 6	Sí <input type="checkbox"/> 11    No <input type="checkbox"/> 12																
	Escuela N° 1	Escuela N° 2																										
Agua por tubería.....	Sí <input type="checkbox"/> 1    No <input type="checkbox"/> 2	Sí <input type="checkbox"/> 7    No <input type="checkbox"/> 8																										
Luz eléctrica.....	Sí <input type="checkbox"/> 3    No <input type="checkbox"/> 4	Sí <input type="checkbox"/> 9    No <input type="checkbox"/> 10																										
Sanitarios.....	Sí <input type="checkbox"/> 5    No <input type="checkbox"/> 6	Sí <input type="checkbox"/> 11    No <input type="checkbox"/> 12																										



CUESTIONARIO DE COMUNIDAD N°: \_\_\_\_\_ N° DE CONTROL: \_\_\_\_\_ NOMBRE DEL EMPADRONADOR \_\_\_\_\_

**SECCION I. IDENTIFICACION DE LA VIVIENDA**

1. ENTIDAD FEDERAL \_\_\_\_\_
2. MUNICIPIO O DPTO. \_\_\_\_\_
3. PARROQUIA \_\_\_\_\_
4. SECTOR O SEGMENTO CARTOGRAFICO N° \_\_\_\_\_
5. AREA ETNICA N° \_\_\_\_\_
6. SECTOR INDIGENA N° \_\_\_\_\_
7. SUBSECTOR INDIGENA N° \_\_\_\_\_
8. N° DE ORDEN DE LA VIVIENDA \_\_\_\_\_

**VIVIENDA EN ZONA URBANA**

9. LOCALIDAD \_\_\_\_\_
10. BARRIO \_\_\_\_\_

**VIVIENDA EN ZONA RURAL**

11. NOMBRE DE LA COMUNIDAD O SITIO \_\_\_\_\_  
 EN CASTELLANO \_\_\_\_\_  
 EN IDIOMA INDIGENA \_\_\_\_\_

12. UBICACION DE LA VIVIENDA DENTRO DE LA COMUNIDAD  
 EN EL SITIO PRINCIPAL  1 EN OTRO SITIO  2 ↘  
 NOMBRE \_\_\_\_\_

SI ES CONTINUACION DE OTRO CUESTIONARIO, MARQUE  
 LA CASILLA Y PASE A LA SECCION IV  1

**SECCION II. DATOS DE LA VIVIENDA**

13. TIPO DE VIVIENDA:  
 Vivienda tradicional .....  1  
 Vivienda rural .....  2  
 Casa .....  3  
 Rancho .....  4  
 Vivienda Improvisada .....  5

14. ESTA VIVIENDA ESTA :  
 Ocupada .....  1  
 Desocupada:  
 Temporalmente .....  2  
 Motivo de la desocupación ..... \_\_\_\_\_  
 Permanentemente .....  3 (Termine la entrevista)

15. EL MATERIAL PREDOMINANTE EN LAS PAREDES  
 EXTERIORES ES:  
 Palma u otras hojas ó troncos .....  1  
 Bahareque o barro .....  2  
 Bloque o ladrillo .....  3  
 Otros .....  4  
 No tiene paredes .....  5

16. EL MATERIAL PREDOMINANTE EN EL TECHO ES:  
 Palma , paja ó similares .....  1  
 Asbesto, zinc u otras láminas .....  2  
 Teja o platabanda .....  3  
 Otros .....  4

17. EL MATERIAL PREDOMINANTE EN EL PISO ES:  
 Tierra .....  1  
 Troncos .....  2  
 Cemento .....  3  
 Otros .....  4

18. ESTA VIVIENDA TIENE:  
 Excusado de hoyo o letrina .....  1  
 Poceta a pozo séptico .....  2  
 Poceta a cloaca .....  3  
 No tiene servicio sanitario .....  4

19. ¿COMO SE ABASTECE NORMALMENTE DE AGUA LA  
 VIVIENDA?  
 La buscan del río, caño o quebrada.....  1  
 De una pila pública.....  2  
 Camión cisterna.....  3  
 De pozo o aljibe.....  4  
 Por tubería a la vivienda.....  5  
 Otra forma.....  6

20. ¿DISPONE LA VIVENDA DEL SIGUIENTE TIPO DE ALUMBRADO  
 ELECTRICO?  
 Alumbrado público.....  1  
 Planta de la comunidad.....  2  
 No tiene alumbrado.....  3

21. EL COMBUSTIBLE UTILIZADO CON MAS FRECUENCIA PARA  
 COCINAR ES:  
 Leña o carbón .....  1  
 Kerosene o gasolina .....  2  
 Gas .....  3  
 Electricidad .....  4

**SECCION III. NUMERO DE HOGARES**

22. EN ESTA VIVIENDA VIVEN HABITUALMENTE:  
 Un jefe de hogar.....  1 (Pase a la sección IV)  
 Varios jefes de hogar.....  2

23. ¿CUANTOS JEFES DE HOGAR VIVEN HABITUALMENTE EN ESTA  
 VIVIENDA ?  
 \_\_\_\_\_  
 Siga las siguientes instrucciones.

**IMPORTANTE:**  
 CONTINUE LA ENTREVISTA PARA EL PRIMER JEFE DE HOGAR  
 EN ESTE MISMO CUESTIONARIO  
 PARA EL RESTO DE LOS JEFES DE HOGARES:  
 ★ LLENE UN CUESTIONARIO PARA CADA JEFE DE HOGAR Y  
 EL GRUPO QUE LO RECONOCE COMO TAL.  
 ★ ANOTE LOS MISMOS DATOS DE LA SECCION I  
 "IDENTIFICACION DE LA VIVIENDA"  
 ★ DEJE EN BLANCO LA SECCION II  
 "DATOS DE LA VIVIENDA" Y LA SECCION III  
 "NUMERO DE HOGARES"  
 ★ COMIENCE LA ENTREVISTA EN LA SECCION IV  
 "COMPOSICION DEL HOGAR"



## SECCION V. CARACTERISTICAS INDIVIDUALES

Persona N° \_\_\_\_\_ de \_\_\_\_\_ Nombre \_\_\_\_\_

### PARA TODAS LAS PERSONAS

**26. PARENTESCO O RELACION CON EL JEFE DEL HOGAR:**

- Jefe (a) del Hogar.....  1  
 Compañera (o).....  2  
 Hijo (a).....  3  
 Familiar.....  4  
 Ninguno.....  5

**27. SEXO:**

Masculino  1      Femenino  2

**28. ¿CUAL ES SU EDAD EN AÑOS CUMPLIDOS?**

Años \_\_\_\_\_  
 Meses \_\_\_\_\_ (Sólo para menores de un (1) año)

**29. ¿A CUAL GRUPO INDIGENA PERTENECE?**

\_\_\_\_\_

**29-1. NACIO EN :**

- En este mismo Estado .....  1  
 En otro Estado .....  2

¿Cuál? \_\_\_\_\_  
**Nombre de la Comunidad o Pueblo**  
 En Castellano \_\_\_\_\_  
 En Wayunaiki \_\_\_\_\_  
 En Colombia .....  3

**29-2. PERTENECE A ALGUNA CASTA O CLAN?**

↓ Sí  1      No  2  
 ¿Cuál? \_\_\_\_\_

**29-3. EL CEMENTERIO DE SU FAMILIA SE ENCUENTRA EN :**

- Venezuela .....  1  
 Estado \_\_\_\_\_  
 Nombre de la Comunidad:  
 En Castellano \_\_\_\_\_  
 En Wayunaiki \_\_\_\_\_  
 Colombia .....  2

**30. ¿CUANTO TIEMPO TIENE VIVIENDO EN ESTA LOCALIDAD O COMUNIDAD?**

- Siempre ha vivido en esta localidad o comunidad .....  1 (Pase a 32)  
 Cinco (5) años ó más .....  2  
 Uno (1) a cuatro (4) años .....  3  
 Menos de un (1) año .....  4

**31. LA LOCALIDAD O COMUNIDAD DONDE VIVIA ANTES SE ENCUENTRA EN:**

- En este mismo Estado .....  1  
 En otro Estado .....  2  
 ¿Cuál? \_\_\_\_\_  
 En otro país .....  3

**32. ¿PADECE ALGUNOS DE LOS SIGUIENTES IMPEDIMENTOS (Puede marcar más de una respuesta)**

- Ceguera Total .....  1  
 Sordera Total .....  2  
 Mudez .....  3  
 Retardo Mental .....  4  
 Pérdida o invalidez de las extremidades superiores .....  5  
 Pérdida o invalidez de las extremidades inferiores .....  6  
 Ninguno de los anteriores .....  7

**33. ¿FUE EMPADRONADO EN EL CENSO 1990?**

Sí  1      No  2      No sabe

### SOLO PARA PERSONAS DE 5 AÑOS O MAS

**34. ¿HABLA ALGUN IDIOMA INDIGENA?**

Sí  1      No  2  
 → ¿Cuál o cuáles? \_\_\_\_\_

**35. ¿HABLA ALGUN IDIOMA NO INDIGENA?**

Sí  1      No  2  
 (Puede marcar más de una respuesta)  
 → Castellano .....  3  
 Portugués .....  4  
 Inglés .....  5

**36. ¿EN QUE IDIOMA SE COMUNICA USUALMENTE CON LOS DEMAS HABITANTES DE LA COMUNIDAD?**

\_\_\_\_\_

**37. SABE ESCRIBIR EN:**

(Puede marcar más de una respuesta)

- Castellano ..... Sí  1      No  2  
 Idioma indígena ..... Sí  3      No  4

**38. SABE LEER EN:**

(Puede marcar más de una respuesta)

- Castellano ..... Sí  1      No  2  
 Idioma indígena ..... Sí  3      No  4

**39. ¿CUAL FUE EL ULTIMO GRADO, AÑO O SEMESTRE APROBADO Y DE CUAL NIVEL EDUCATIVO?**

- Ninguno .....  1  
 Preescolar .....  2  
 Primaria o Básica (1-6) .....  3      Grado \_\_\_\_\_  
 Media (1-3) o Básica (7-9) .....  4      Año \_\_\_\_\_  
 Media Diversificada .....  5  
 Superior .....  6      Semestre \_\_\_\_\_  
 Otro nivel .....  7

**40. ¿ASISTE ACTUALMENTE A UN CENTRO DE EDUCACION PREESCOLAR, PRIMARIA O BASICA, DIVERSIFICADA O SUPERIOR?**

Sí  1      No  2

**41. ¿TIENE CEDULA DE IDENTIDAD VENEZOLANA?**

Sí  1      No  2

**SECCION VI. CARACTERISTICAS ECONOMICAS**

**SOLO PARA PERSONAS DE 8 AÑOS O MAS**

<p><b>42. ¿TIENE TRABAJO ASALARIADO?</b></p> <p>Si <input type="checkbox"/> 1    No <input type="checkbox"/> 2 (Pase a 51)</p>	<p><b>51. ¿CUALES DE LAS SIGUIENTES ACTIVIDADES REALIZA USUALMENTE?</b> (Puede marcar más de una respuesta)</p>	<p><b>52. EN LA (S) ACTIVIDAD (ES) QUE REALIZA ES, PREDOMINANTEMENTE:</b></p> <p>1. TRABAJADOR POR CUENTA PROPIA</p> <p>2. PATRONO</p> <p>3. AYUDANTE FAMILIAR NO RENUMERADO</p> <p>4. ASALARIADO OCASIONAL</p>	<p><b>53. LA (S) ACTIVIDAD (ES) QUE REALIZA ES (SON) PARA:</b></p> <p>1. CONSUMO FAMILIAR</p> <p>2. VENTA</p> <p>3. CONSUMO FAMILIAR Y VENTA</p> <p>4. INGRESOS</p>
<p><b>43. SU TRABAJO ES:</b></p> <p>Fijo ..... <input type="checkbox"/></p> <p>Ocasional ..... <input type="checkbox"/> 2 (Pase a 51)</p>			
<p><b>44. ¿CUAL ES SU OCUPACION U OFICIO ACTUAL?</b></p> <p>_____</p>	CAZA	01	
<p><b>45. TRABAJA PARA:</b></p> <p>El Gobierno ..... <input type="checkbox"/> 1</p> <p>La Misión ..... <input type="checkbox"/> 2</p> <p>Patrón no indígena ..... <input type="checkbox"/> 3</p> <p>Patrón indígena ..... <input type="checkbox"/> 4</p> <p>Organización indígena ..... <input type="checkbox"/> 5</p>	PESCA	02	
<p><b>46. ¿A QUE SE DEDICA LA EMPRESA, ORGANISMO O NEGOCIO DONDE TRABAJA?</b></p> <p>_____</p>	AGRICULTURA	03	
<p><b>47. EL PAGO LO RECIBE EN:</b></p> <p>Dinero ..... <input type="checkbox"/> 1</p> <p>Especies ..... <input type="checkbox"/> 2</p> <p>Dinero y especies ..... <input type="checkbox"/> 3</p>	CRIA DE ANIMALES	04	
<p><b>48. COMO RECIBE EL PAGO:</b></p> <p>Mensual ..... <input type="checkbox"/> 1</p> <p>Quincenal ..... <input type="checkbox"/> 2</p> <p>Semanal ..... <input type="checkbox"/> 3</p> <p>Diario (Jornal) ..... <input type="checkbox"/> 4</p>	RECOLECCION	05	
<p><b>49. ¿CUANTO ES EL MONTO EN BOLIVARES?</b></p> <p>BS. _____</p>	ARTESANIA	06	
<p><b>50. ¿ADEMAS DEL TRABAJO DECLARADO ANTERIORMENTE, REALIZA OTRA ACTIVIDAD ECONOMICA?</b></p> <p>Si <input type="checkbox"/> 1    No <input type="checkbox"/> 2 (Termine la entrevista)</p>	COMERCIO	07	
	CONSTRUCCION	08	
	TRANSPORTE	09	
	EXTRACCION DE MADERA	10	
	MINERIA	11	
	SERVICIOS	12	
	OTRA ACTIVIDAD ¿CUAL? _____	13	
	NINGUNA	14	Pase a la 54
	<p><b>54. DE NO REALIZAR ALGUNA DE LAS ACTIVIDADES ANTERIORMENTE SEÑALADAS. ¿EN CUAL DE LAS SIGUIENTES SITUACIONES SE ENCUENTRA ?</b></p> <p>Estudiando sin trabajar ..... <input type="checkbox"/> 1</p> <p>Oficios del hogar ..... <input type="checkbox"/> 2</p> <p>Incapacitado permanentemente para trabajar ... <input type="checkbox"/> 3</p> <p>Buscando trabajo habiendo trabajado antes..... <input type="checkbox"/> 4</p> <p>Buscando trabajo por primera vez ..... <input type="checkbox"/> 5</p> <p>Otra situación ..... <input type="checkbox"/> 6</p>		

PERSONA N°: \_\_\_\_\_ DE: \_\_\_\_\_ NOMBRE DEL EMPADRONADOR: \_\_\_\_\_

**SECCION I. IDENTIFICACION DE LA COLECTIVIDAD**

1 ENTIDAD FEDERAL \_\_\_\_\_

2 MUNICIPIO O DPTO. \_\_\_\_\_

3 PARROQUIA \_\_\_\_\_

4 SECTOR O SEGMENTO CARTOGRAFICO N° \_\_\_\_\_

5 AREA ETNICA N° \_\_\_\_\_

6 SECTOR INDIGENA N° \_\_\_\_\_

7 SUBSECTOR INDIGENA N° \_\_\_\_\_

8 NOMBRE DE LA COMUNIDAD  
 EN CASTELLANO \_\_\_\_\_  
 EN IDIOMA INDIGENA \_\_\_\_\_

9 NOMBRE DE LA COLECTIVIDAD:  
 \_\_\_\_\_

10 UBICACION  
 \_\_\_\_\_  
 \_\_\_\_\_

**SECCION II. ASPECTOS GENERALES**

11 ¿DE QUE COMUNIDAD PROVIENE?  
 Nombre de la Comunidad:  
 En Castellano \_\_\_\_\_  
 En Wayunaiki \_\_\_\_\_

12 ¿FUE EMPADRONADO EN EL CENSO GENERAL DE 1990?  
 Sí  1 No  2 No sabe  3

13 ¿FUE EMPADRONADO ANTERIORMENTE EN ESTE CENSO?  
 Sí  1 (Termine la entrevista) No  2 No sabe  3

**SECCION III. CARACTERISTICAS INDIVIDUALES**  
**PARA TODAS LAS PERSONAS**

14 SEXO:  
 Masculino  1 Femenino  2

15 ¿CUAL ES SU EDAD EN AÑOS CUMPLIDOS?  
 Años \_\_\_\_\_  
 Meses \_\_\_\_\_ (Sólo para menores de un (1) año)

16 ¿CUANTO TIEMPO TIENE VIVIENDO EN ESTA LOCALIDAD O COMUNIDAD?  
 Siempre ha vivido en esta localidad o Comunidad .....  1 (Pase a 18)  
 Menos de un (1) año .....  2  
 Uno (1) a cuatro (4) años .....  3  
 Cinco (5) años ó más .....  4

17 LA LOCALIDAD O COMUNIDAD DONDE VIVIA ANTES SE ENCUENTRA EN:  
 En este mismo Estado .....  1  
 En otro Estado .....  2  
 ¿Cuál? \_\_\_\_\_  
 En otro país .....  3

18. ¿A CUAL GRUPO INDIGENA PERTENECE?  
 \_\_\_\_\_

18-1. NACIO EN :  
 En este mismo Estado .....  1  
 En otro Estado .....  2  
 ¿Cuál? \_\_\_\_\_  
 Nombre de la Comunidad o Pueblo  
 En Castellano \_\_\_\_\_  
 En Wayunaiki \_\_\_\_\_  
 En Colombia .....  3

18-2. PERTENECE A ALGUNA CASTA O CLAN?  
 Sí  1 No  2  
 ¿Cuál? \_\_\_\_\_

18-3. EL CEMENTERIO DE SU FAMILIA SE ENCUENTRA EN :  
 Venezuela .....  1  
 Estado \_\_\_\_\_  
 Nombre de la Comunidad:  
 En Castellano \_\_\_\_\_  
 En Wayunaiki \_\_\_\_\_  
 Colombia .....  2

19. ¿PADECE ALGUNOS DE LOS SIGUIENTES IMPEDIMENTOS (Puede marcar más de una respuesta)

Ceguera Total .....  1  
 Sordera Total .....  2  
 Mudez .....  3  
 Retardo Mental .....  4  
 Pérdida o invalidez de las extremidades Superiores .....  5  
 Pérdida o invalidez de las extremidades Inferiores .....  6  
 Ninguno de los anteriores .....  7

**SOLO PARA PERSONAS DE 5 AÑOS O MAS**

20. HABLA ALGUN IDIOMA INDIGENA?  
 Sí  1 No  2  
 ¿Cuál o cuáles? \_\_\_\_\_

21. ¿HABLA ALGUN IDIOMA NO INDIGENA? (Puede marcar más de una respuesta)  
 Sí  1 No  2

Castellano .....  3  
 Portugués .....  4  
 Inglés .....  5

22. ¿EN QUE IDIOMA SE COMUNICA USUALMENTE CON LOS DEMAS HABITANTES DE LA COMUNIDAD?  
 \_\_\_\_\_

23. SABE ESCRIBIR EN: (Puede marcar más de una respuesta)

Castellano ..... Sí  1 No  2  
 Idioma indígena ..... Sí  3 No  4

**24 SABE LEER EN:**

Castellano ..... Sí  1 No  2  
 Idioma indígena ..... Sí  3 No  4

**25 ¿CUAL FUE EL ULTIMO GRADO, AÑO O SEMESTRE APROBADO Y DE CUAL NIVEL EDUCATIVO?**

Grado \_\_\_\_\_ Ninguno .....  1  
 Preescolar .....  2  
 Primaria o Básica (1-6) .....  3

Año \_\_\_\_\_ Media (1-3) o Básica (7-9) .....  4  
 Media Diversificada .....  5

Semestre \_\_\_\_\_ Superior .....  6  
 Otro nivel .....  7

**26 ¿ASISTE ACTUALMENTE UN CENTRO DE EDUCACION PREESCOLAR, PRIMARIA O BASICA, DIVERSIFICADA O SUPERIOR?**

Sí  1 No  2

**27 TIENE CEDULA DE IDENTIDAD VENEZOLANA?**

Sí  1 No  2

**SECCION IV. CARACTERISTICAS ECONOMICAS**  
**SOLO PARA PERSONAS DE 8 AÑOS O MAS**

**28 ¿TIENE TRABAJO ASALARIADO?**

Sí  1 No  2 (Pase a 37)

**29 SU TRABAJO ES:**

Fijo .....  1  
 Ocasional .....  2 (Pase a 37)

**30 ¿CUAL ES SU OCUPACION U OFICIO ACTUAL?**

\_\_\_\_\_

**31 TRABAJA PARA:**

El Gobierno .....  1  
 La Misión .....  2  
 Patrón no indígena .....  3  
 Patrón indígena .....  4  
 Organización indígena .....  5

**32 ¿A QUE SE DEDICA LA EMPRESA, ORGANISMO O NEGOCIO DONDE TRABAJA?**

\_\_\_\_\_

**33 EL PAGO LO RECIBE EN:**

Dinero .....  1  
 Especies .....  2  
 Dinero y especies .....  3

**34 COMO RECIBE EL PAGO:**

Mensual .....  1  
 Quincenal .....  2  
 Semanal .....  3  
 Diario (Jornal) .....  4

**35 ¿CUANTO ES EL MONTO EN BOLIVARES?**

Bs. \_\_\_\_\_

**36 ¿ADEMAS DEL TRABAJO DECLARADO ANTERIORMENTE, REALIZA OTRA ACTIVIDAD ECONOMICA**

Sí  1 No  2 (Termine la entrevista)

<b>37 ¿CUALES DE LAS SIGUIENTES ACTIVIDADES REALIZA USUALMENTE?</b> (Puede marcar más de una respuesta)	<b>38 EN LA (S) ACTIVIDAD (ES) QUE REALIZA ES, PREDOMINANTEMENTE:</b> 1. TRABAJADOR POR CUENTA PROPIA 2. PATRONO 3. AYUDANTE FAMILIAR NO RENUMERADO 4. ASALARIADO OCASIONAL	<b>39 LA (S) ACTIVIDAD (ES) QUE REALIZA ES (SON) PARA:</b> 1. CONSUMO FAMILIAR 2. VENTA 3. CONSUMO FAMILIAR Y VENTA 4. INGRESOS			
			CAZA	01	
			PESCA	02	
			AGRICULTURA	03	
CRIA DE ANIMALES	04				
RECOLECCION	05				
ARTESANIA	06				
COMERCIO	07				
CONSTRUCCION	08				
TRANSPORTE	09				
EXTRACCION DE MADERA	10				
MINERIA	11				
SERVICIOS	12				
OTRA ACTIVIDAD ¿CUAL? _____	13				
NINGUNA	14	Pase a la 40			

CAZA	01	
PESCA	02	
AGRICULTURA	03	
CRIA DE ANIMALES	04	
RECOLECCION	05	
ARTESANIA	06	
COMERCIO	07	
CONSTRUCCION	08	
TRANSPORTE	09	
EXTRACCION DE MADERA	10	
MINERIA	11	
SERVICIOS	12	
OTRA ACTIVIDAD ¿CUAL? _____	13	
NINGUNA	14	Pase a la 40

**40 DE NO REALIZAR ALGUNA DE LAS ACTIVIDADES ANTERIORMENTE SEÑALADAS, ¿EN CUAL DE LAS SIGUIENTES SITUACIONES SE ENCUENTRA ?**

Estudiando sin trabajar .....  1  
 Oficios del hogar .....  2  
 Incapacitado permanentemente para trabajar .....  3  
 Buscando trabajo habiendo trabajado antes .....  4  
 Buscando trabajo por primera vez .....  5  
 Otra situación .....  6



REPUBLICA DE COLOMBIA  
DEPARTAMENTO DE LA GUAJIRA

CENSO COLOMBO-VENEZOLANO  
DE LA ETNIA WAYUU  
FORMULARIO PARA LA COMUNIDAD

CENSO  
COLOMBO-VENEZOLANO  
DE LA ETNIA  
WAYUU

I. IDENTIFICACION

1. Municipio \_\_\_\_\_

2. Comunidad \_\_\_\_\_

3. Sector \_\_\_\_\_

4. Sección \_\_\_\_\_

Informante:  
Nombre(s) y apellidos \_\_\_\_\_

Supervisor o jefe de manzana:  
Nombre(s) y apellidos \_\_\_\_\_

II. DATOS DE LA COMUNIDAD

1. Forma de organización:

- Tradicional, en autoridades indígenas  1  
Tradicional, en cabildos, (Ley 89)  2  
Organización no gubernamental (personería jurídica)  3

2. Forma de organización:

- Viviendas agrupadas  1  
Viviendas dispersas  2  
Viviendas semidispersas  3

3. La comunidad dispone de:

- Alberca comunitaria? Si  1 No  2  
Pozo o casimba? Si  1 No  2  
Jagüey? Si  1 No  2  
Molino? Si  1 No  2  
Acueducto? Si  1 No  2  
Alcantarillado conectado a pozo séptico? Si  1 No  2  
Energía eléctrica (servicio público)? Si  1 No  2

4. A esta comunidad se llega por:

- Trocha? Si  1 No  2  
Carretera destapada? Si  1 No  2  
Carretera asfaltada? Si  1 No  2  
Río? Si  1 No  2  
Mar? Si  1 No  2  
Aire? Si  1 No  2

5. ¿Funciona en la comunidad un hospital o puesto de salud?

- Si  1 (Continúe)  
No  2 (Pase a 8)

6. El hospital o puesto de salud cuenta con:

- Molino? Si  1 No  2  
Carrotanque? Si  1 No  2  
Acueducto? Si  1 No  2  
Energía eléctrica (Servicio público)? Si  1 No  2

7. ¿De cuántas camas para pacientes dispone el hospital o puesto de salud?

\_\_\_\_\_

8. En esta comunidad hay:

- Médico tradicional o piache? Si  1 No  2  
Médico occidental? Si  1 No  2  
Enfermero, promotor de salud o auxiliar de enfermería? Si  1 No  2

9. En los últimos seis (6) meses han recibido la visita de:

- Médico occidental? Si  1 No  2  
Servicio de vacunación? Si  1 No  2  
Servicio de odontología? Si  1 No  2

10. ¿Funciona en la comunidad un plantel educativo?

Si  1 (Continúe)

No  2 (Pase a 17)

11. ¿Cuántos niveles hay en los planteles educativos de esta comunidad?

Preescolar	<input type="text"/>	<input type="text"/>
Primaria incompleta	<input type="text"/>	<input type="text"/>
Primaria completa	<input type="text"/>	<input type="text"/>
Secundaria	<input type="text"/>	<input type="text"/>
Ninguno	<input type="text"/>	<input type="text"/>

12. Disponen los planteles educativos de:

Acueducto?	Si <input type="checkbox"/> 1	No <input type="checkbox"/> 2
Alcantarillado conectado a pozo séptico?	Si <input type="checkbox"/> 1	No <input type="checkbox"/> 2
Energía eléctrica (servicio público)?	Si <input type="checkbox"/> 1	No <input type="checkbox"/> 2
Planta?	Si <input type="checkbox"/> 1	No <input type="checkbox"/> 2

13. Cuántos maestros hay:

Wayuu?	<input type="text"/>	<input type="text"/>
Alijuna?	<input type="text"/>	<input type="text"/>
Total	<input type="text"/>	<input type="text"/>

14. Cuántos de estos maestros enseñan en:

Wayunaiki?	<input type="text"/>	<input type="text"/>
Castellano?	<input type="text"/>	<input type="text"/>
Total	<input type="text"/>	<input type="text"/>

15. Cuántos de estos maestros viven en la comunidad:

Wayuu?	<input type="text"/>	<input type="text"/>
Alijuna?	<input type="text"/>	<input type="text"/>
Total	<input type="text"/>	<input type="text"/>

16. ¿Cuenta el plantel educativo con el programa de restaurante escolar?

Si  1

No  2

17. Esta comunidad ha recibido apoyo en cursos de capacitación y asesorías durante los últimos seis (6) meses de:

Carbocol - Intercoor?	Si <input type="checkbox"/> 1	No <input type="checkbox"/> 2
Ministerio de Educación?	Si <input type="checkbox"/> 1	No <input type="checkbox"/> 2
Educación contratada?	Si <input type="checkbox"/> 1	No <input type="checkbox"/> 2
INURBE?	Si <input type="checkbox"/> 1	No <input type="checkbox"/> 2
Ministerio de Salud?	Si <input type="checkbox"/> 1	No <input type="checkbox"/> 2
SENA?	Si <input type="checkbox"/> 1	No <input type="checkbox"/> 2
Misiones evangélicas?	Si <input type="checkbox"/> 1	No <input type="checkbox"/> 2
CORPOGUAJIRA?	Si <input type="checkbox"/> 1	No <input type="checkbox"/> 2
Oficina de Asuntos Indígenas del Ministerio de Gobierno?	Si <input type="checkbox"/> 1	No <input type="checkbox"/> 2
Asuntos indígenas del Departamento?	Si <input type="checkbox"/> 1	No <input type="checkbox"/> 2
INCORA?	Si <input type="checkbox"/> 1	No <input type="checkbox"/> 2
Organizaciones Indígenas?	Si <input type="checkbox"/> 1	No <input type="checkbox"/> 2
Otra _____		

18. Funcionan en esta comunidad cooperativas o programas en:

Artesanías?	Si <input type="checkbox"/> 1	No <input type="checkbox"/> 2
Música y/o danza?	Si <input type="checkbox"/> 1	No <input type="checkbox"/> 2
Pesca?	Si <input type="checkbox"/> 1	No <input type="checkbox"/> 2
Aguas?	Si <input type="checkbox"/> 1	No <input type="checkbox"/> 2
Agricultura?	Si <input type="checkbox"/> 1	No <input type="checkbox"/> 2
Cría y comercialización de chivos?	Si <input type="checkbox"/> 1	No <input type="checkbox"/> 2
Ganadería?	Si <input type="checkbox"/> 1	No <input type="checkbox"/> 2
Minería?	Si <input type="checkbox"/> 1	No <input type="checkbox"/> 2
Medio ambiente?	Si <input type="checkbox"/> 1	No <input type="checkbox"/> 2

19. Visita o trabaja en la comunidad:

Sacerdote Católico?	Si <input type="checkbox"/> 1	No <input type="checkbox"/> 2
Pastor Protestante?	Si <input type="checkbox"/> 1	No <input type="checkbox"/> 2
Pastor Evangélico?	Si <input type="checkbox"/> 1	No <input type="checkbox"/> 2
Testigos de Jehová?	Si <input type="checkbox"/> 1	No <input type="checkbox"/> 2
Religiosa?	Si <input type="checkbox"/> 1	No <input type="checkbox"/> 2

20. Cuántos de estos sacerdotes, pastores o religiosas que trabajan en la comunidad son:

Wayuu?	<input type="text"/>	<input type="text"/>
Alijuna?	<input type="text"/>	<input type="text"/>
Total	<input type="text"/>	<input type="text"/>



REPUBLICA DE COLOMBIA  
DEPARTAMENTO DE LA GUAJIRA

FORMULARIO UNICO  
PARA HOGARES PARTICULARES



I. IDENTIFICACION

1. Comunidad

2. Municipio

3. Clase:

Cabecera municipal:

Resto rural:

Localidad

Ranchería

4. Sector

5. Sección

6. Manzana (área de empadronamiento)

7. Número de orden de la vivienda dentro de la manzana o área de empadronamiento

8. Condición de ocupación de la vivienda:

Ocupada con personas presentes  Continúe

Ocupada con personas ausentes

Ocupada, de uso ocasional  Termine

Desocupada

9. ¿Cuántos grupos de personas (hogares) de esta vivienda, cocinan en forma separada?

10. Número de orden del hogar dentro de la vivienda:

11. ¿Cuántas personas viven en este hogar?

EMPADRONADOR:  
Nombre(s) y apellidos

SUPERVISOR O JEFE DE GRUPO  
Nombre(s) y apellidos

Fecha: Día  Mes  Año

OBSERVACIONES

-----

-----

-----

-----

-----

**II. DATOS DE LA POBLACION (para todas las personas)**

**PERSONA**

1. Nombre(s) y apellidos \_\_\_\_\_

2. Sexo:  
Hombre  Mujer

3. ¿Cuántos años cumplidos tiene?

4. ¿Vive habitualmente en este hogar?  
Sí  Continúe  
No  Termine  
(Ha estado aquí o piensa permanecer por más de un mes)

5. ¿Es wayuu?  
Sí  Continúe  
No  Pase a 8

6. ¿A cuál clan o casta pertenece?

7. ¿Cuál es el cementerio de su familia?  
¿En Venezuela?   
¿En Colombia?   
Municipio

8. ¿Nació aquí?  
Sí  Pase a 10  
No  Continúe

9. ¿En dónde nació?  
En Colombia:  
Municipio   
Venezuela    
Otro país

10. ¿Tuvo alguna enfermedad o accidente en el último mes?  
Sí  Continúe  
No  Pase a 13

11. ¿Consultó a alguien, como:  
Médico tradicional o piache?   
Médico occidental?   
Enfermero, promotor de salud o auxiliar de enfermería?   
Boticario o farmacéuta?   
No sabe?   
Nadie?  Conti-núe

12. ¿Por qué no consultó?  
Falta de dinero   
Falta de transporte   
Falta de personal médico para atenderlo   
No fue necesario   
Otro

**PARA PERSONAS DE 5 AÑOS Y MAS**  
13. ¿Habla:  
Wayuunaiki? Sí  No   
Castellano? Sí  No

14. ¿Sabe leer en:  
Wayuunaiki? Sí  No   
Castellano? Sí  No

15. ¿Sabe escribir en:  
Wayuunaiki? Sí  No   
Castellano? Sí  No

16. ¿Actualmente estudia?  
Sí  No

17. ¿Cuál fue el último grado de estudios que aprobó?  
Preescolar    
Primaria    
Secundaria   
Universitaria    
Ninguno    
No sabe

**PARA PERSONAS DE 8 AÑOS Y MAS**

18. ¿A qué se dedica?  
Agricultura   
Ganadería y/o pastoreo   
Caza   
Pesca   
Recolección de frutos   
Extracción de maderas   
Extracción de sal tradicional   
Labores de minería   
Artesanías   
Comercio   
Transporte   
Construcción   
Docencia   
Salud   
Vigilancia   
Empleado(a) doméstico(a)   
Oficios del hogar   
Estudiar   
Pensionado   
Nada   
Otro actividad

19. Este trabajo lo hace:  
Con el gobierno  Si es mujer pase a 23  
En forma particular

20. Este trabajo lo realiza:  
En forma independiente   
Dependiendo de otras personas

21. Este trabajo es:  
Permanente   
Temporal

22. ¿Cómo le pagan en este trabajo?  
Dinero   
Especies   
Dinero y especies   
No recibe nada

**PARA MUJERES DE 12 AÑOS Y MAS**

23. ¿Cuántos hijos e hijas nacidos vivos, ha tenido durante toda su vida?  
  
Si es 00, termine

24. ¿Cuántos de los hijos e hijas nacidos vivos:  
Están vivos?   
Están muertos?

25. ¿Entre agosto del año pasado y hoy, tuvo un hijo o hija nacido vivo?  
Sí  No

**PASE A LA SIGUIENTE PERSONA**

Si es mujer Pase a 23

### III. DATOS DE LA VIVIENDA PARA EL HOGAR PRINCIPAL

#### 1. Tipo predominante de vivienda

- Tradicional o típica
- Casa
- Apartamento, cuarto o cuartos
- Transitoria

#### 2. ¿Cuál es el material predominante de los techos ?

- Vegetal ( yotojolo, palma)
- Vegetal y eternit
- Vegetal y zinc
- Eternit
- Zinc
- Otro

#### 3. ¿Cuál es el material predominante de las paredes exteriores ?

- Yotojolo
- Yotojolo y barro
- Madera o tabla
- Bloque o ladrillo
- Otro

#### 4. ¿Cuál es el material predominante de los pisos?

- Arena o tierra
- Cemento
- Baldosa
- Otro

#### 5. ¿Cuántos dormitorios tiene esta vivienda?

#### 6. ¿Con qué se alumbran en esta vivienda?

- Lámpara o linterna
- Mechón o vela
- Planta
- Energía eléctrica (servicio público)

#### 7. ¿Con qué cocinan en esta vivienda?

- Leña
- Carbón mineral
- Kerosene, gasolina o petróleo
- Gas
- Electricidad

#### 8. ¿Qué servicio sanitario tiene esta vivienda?

- Hoyo o letrina
- Inodoro conectado a alcantarillado
- Inodoro conectado a pozo séptico
- No tiene

#### 9. ¿De dónde se obtiene el agua para cocinar?

- Carrotanque
- Lluvias
- Acueducto
- Río, quebrada o arroyo
- Jagüey
- Casimba o pozo
- Molino
- Llave pública
- Termine
- Continue

#### 10. ¿Cuánto tiempo se demoran en ir y volver al sitio donde obtienen el agua ?

Horas   Minutos

#### OBSERVACIONES

---



---



---



---



---



REPÚBLICA DE COLOMBIA  
DEPARTAMENTO DE LA GUAJIRA

CENSO COLOMBO-VENEZOLANO  
DE LA ETNIA WAYUU  
FORMULARIO PARA  
LUGARES ESPECIALES DE ALOJAMIENTO



I. IDENTIFICACION

1. Comunidad \_\_\_\_\_

2. Municipio \_\_\_\_\_

3. Clase:

Cabecera municipal:

1	
---	--

Resto rural:

2	
---	--

Localidad \_\_\_\_\_

Ranchería \_\_\_\_\_

4. Sector \_\_\_\_\_

5. Sección \_\_\_\_\_

6. Manzana (área de empadronamiento) \_\_\_\_\_

7. Número de orden de la institución o establecimiento dentro de la manzana o área de empadronamiento \_\_\_\_\_

Nombre(s) y apellidos del responsable de la institución o establecimiento \_\_\_\_\_

Nombre(s) y apellidos del informante \_\_\_\_\_

Cargo del informante \_\_\_\_\_

II. DATOS DE LA INSTITUCION O ESTABLECIMIENTO

9. ¿Qué tipo de institución o establecimiento es éste ?

- |  |   |  |
|--|---|--|
| Internado de estudio                   | 1 |  |
| Puesto militar o de policía            | 2 |  |
| Hospital                               | 3 |  |
| Puesto de salud                        | 4 |  |
| Campamento de trabajo                  | 5 |  |
| Cárcel                                 | 6 |  |
| Albergue infantil                      | 7 |  |
| Hôtel, residencia, hospedaje o pensión | 8 |  |

CENSO WAYUU

Este Censo tiene como propósito, contar el total de personas de la étnia Wayuu, conocer su localización y sus características más importantes.

RECUERDE LOS SIGUIENTES CONCEPTOS

**Lugares especiales de alojamiento:** es toda edificación constituida por un grupo de personas, generalmente no parientes, quienes comparten la misma vivienda y participan de una vida en común por razones de trabajo, estudio, salud, religión, hospedaje, etc.

**Residente Habitual:** es la persona que vive generalmente en una vivienda (lugar especial de alojamiento), aunque en el momento del censo se haya ausentado por menos de un (1) mes. Si está recién llegado(a), es **Residente Habitual**, si piensa quedarse por más de un mes.

**La persona:** el wayuu es aquella persona, residente o no en las áreas de asentamiento wayuu, que se identifique o reconozca a sí mismo como tal, por lazos de consanguinidad o afinidad.

**Wayuunalki:** es el nombre del idioma de la cultura wayuu. Se considera hablante del mismo quien es capaz de comprenderlo y expresarse en él.

III DATOS DE LA POBLACION

10. ¿Cuáles son los nombres y apellidos de cada una de las personas que viven en esta institución o establecimiento por razones de ...? (liste todas las personas empezando por el personal administrativo y luego todas las demás)	11. Sexo		12. Edad (Si es menor de 1 año, 00; si tiene 99 ó más escriba 98)	13. ¿Es wayuu? Sí <input type="checkbox"/> 1 No <input type="checkbox"/> 2	14. ¿Habla wayuunalki? Sí <input type="checkbox"/> 1 No <input type="checkbox"/> 2
	Hombre	Mujer			
1 _____	<input type="checkbox"/> 1	<input type="checkbox"/> 2	__	Sí <input type="checkbox"/> 1 No <input type="checkbox"/> 2	Sí <input type="checkbox"/> 1 No <input type="checkbox"/> 2
2 _____	<input type="checkbox"/> 1	<input type="checkbox"/> 2	__	Sí <input type="checkbox"/> 1 No <input type="checkbox"/> 2	Sí <input type="checkbox"/> 1 No <input type="checkbox"/> 2
3 _____	<input type="checkbox"/> 1	<input type="checkbox"/> 2	__	Sí <input type="checkbox"/> 1 No <input type="checkbox"/> 2	Sí <input type="checkbox"/> 1 No <input type="checkbox"/> 2
4 _____	<input type="checkbox"/> 1	<input type="checkbox"/> 2	__	Sí <input type="checkbox"/> 1 No <input type="checkbox"/> 2	Sí <input type="checkbox"/> 1 No <input type="checkbox"/> 2
5 _____	<input type="checkbox"/> 1	<input type="checkbox"/> 2	__	Sí <input type="checkbox"/> 1 No <input type="checkbox"/> 2	Sí <input type="checkbox"/> 1 No <input type="checkbox"/> 2
6 _____	<input type="checkbox"/> 1	<input type="checkbox"/> 2	__	Sí <input type="checkbox"/> 1 No <input type="checkbox"/> 2	Sí <input type="checkbox"/> 1 No <input type="checkbox"/> 2
7 _____	<input type="checkbox"/> 1	<input type="checkbox"/> 2	__	Sí <input type="checkbox"/> 1 No <input type="checkbox"/> 2	Sí <input type="checkbox"/> 1 No <input type="checkbox"/> 2
8 _____	<input type="checkbox"/> 1	<input type="checkbox"/> 2	__	Sí <input type="checkbox"/> 1 No <input type="checkbox"/> 2	Sí <input type="checkbox"/> 1 No <input type="checkbox"/> 2
9 _____	<input type="checkbox"/> 1	<input type="checkbox"/> 2	__	Sí <input type="checkbox"/> 1 No <input type="checkbox"/> 2	Sí <input type="checkbox"/> 1 No <input type="checkbox"/> 2
10 _____	<input type="checkbox"/> 1	<input type="checkbox"/> 2	__	Sí <input type="checkbox"/> 1 No <input type="checkbox"/> 2	Sí <input type="checkbox"/> 1 No <input type="checkbox"/> 2
11 _____	<input type="checkbox"/> 1	<input type="checkbox"/> 2	__	Sí <input type="checkbox"/> 1 No <input type="checkbox"/> 2	Sí <input type="checkbox"/> 1 No <input type="checkbox"/> 2
12 _____	<input type="checkbox"/> 1	<input type="checkbox"/> 2	__	Sí <input type="checkbox"/> 1 No <input type="checkbox"/> 2	Sí <input type="checkbox"/> 1 No <input type="checkbox"/> 2
13 _____	<input type="checkbox"/> 1	<input type="checkbox"/> 2	__	Sí <input type="checkbox"/> 1 No <input type="checkbox"/> 2	Sí <input type="checkbox"/> 1 No <input type="checkbox"/> 2
14 _____	<input type="checkbox"/> 1	<input type="checkbox"/> 2	__	Sí <input type="checkbox"/> 1 No <input type="checkbox"/> 2	Sí <input type="checkbox"/> 1 No <input type="checkbox"/> 2
15 _____	<input type="checkbox"/> 1	<input type="checkbox"/> 2	__	Sí <input type="checkbox"/> 1 No <input type="checkbox"/> 2	Sí <input type="checkbox"/> 1 No <input type="checkbox"/> 2
16 _____	<input type="checkbox"/> 1	<input type="checkbox"/> 2	__	Sí <input type="checkbox"/> 1 No <input type="checkbox"/> 2	Sí <input type="checkbox"/> 1 No <input type="checkbox"/> 2

III DATOS DE LA POBLACION

	10. ¿Cuáles son los nombres y apellidos de cada una de las personas que viven en esta institución o establecimiento por razones de ...? (liste todas las personas empezando por el personal administrativo y luego todas las demás)	11. Sexo		12. Edad (Si es menor de 1 año, 00; si tiene 99 ó más escriba 99)	13. ¿Es wayuu?		14. ¿Habla wayuunalki?	
		Hombre	Mujer		Sí	No	Sí	No
17		<input type="checkbox"/> 1	<input type="checkbox"/> 2		Sí <input type="checkbox"/> 1	No <input type="checkbox"/> 2	Sí <input type="checkbox"/> 1	No <input type="checkbox"/> 2
18		<input type="checkbox"/> 1	<input type="checkbox"/> 2		Sí <input type="checkbox"/> 1	No <input type="checkbox"/> 2	Sí <input type="checkbox"/> 1	No <input type="checkbox"/> 2
19		<input type="checkbox"/> 1	<input type="checkbox"/> 2		Sí <input type="checkbox"/> 1	No <input type="checkbox"/> 2	Sí <input type="checkbox"/> 1	No <input type="checkbox"/> 2
20		<input type="checkbox"/> 1	<input type="checkbox"/> 2		Sí <input type="checkbox"/> 1	No <input type="checkbox"/> 2	Sí <input type="checkbox"/> 1	No <input type="checkbox"/> 2
21		<input type="checkbox"/> 1	<input type="checkbox"/> 2		Sí <input type="checkbox"/> 1	No <input type="checkbox"/> 2	Sí <input type="checkbox"/> 1	No <input type="checkbox"/> 2
22		<input type="checkbox"/> 1	<input type="checkbox"/> 2		Sí <input type="checkbox"/> 1	No <input type="checkbox"/> 2	Sí <input type="checkbox"/> 1	No <input type="checkbox"/> 2
23		<input type="checkbox"/> 1	<input type="checkbox"/> 2		Sí <input type="checkbox"/> 1	No <input type="checkbox"/> 2	Sí <input type="checkbox"/> 1	No <input type="checkbox"/> 2
24		<input type="checkbox"/> 1	<input type="checkbox"/> 2		Sí <input type="checkbox"/> 1	No <input type="checkbox"/> 2	Sí <input type="checkbox"/> 1	No <input type="checkbox"/> 2
25		<input type="checkbox"/> 1	<input type="checkbox"/> 2		Sí <input type="checkbox"/> 1	No <input type="checkbox"/> 2	Sí <input type="checkbox"/> 1	No <input type="checkbox"/> 2
26		<input type="checkbox"/> 1	<input type="checkbox"/> 2		Sí <input type="checkbox"/> 1	No <input type="checkbox"/> 2	Sí <input type="checkbox"/> 1	No <input type="checkbox"/> 2
27		<input type="checkbox"/> 1	<input type="checkbox"/> 2		Sí <input type="checkbox"/> 1	No <input type="checkbox"/> 2	Sí <input type="checkbox"/> 1	No <input type="checkbox"/> 2
28		<input type="checkbox"/> 1	<input type="checkbox"/> 2		Sí <input type="checkbox"/> 1	No <input type="checkbox"/> 2	Sí <input type="checkbox"/> 1	No <input type="checkbox"/> 2
29		<input type="checkbox"/> 1	<input type="checkbox"/> 2		Sí <input type="checkbox"/> 1	No <input type="checkbox"/> 2	Sí <input type="checkbox"/> 1	No <input type="checkbox"/> 2
30		<input type="checkbox"/> 1	<input type="checkbox"/> 2		Sí <input type="checkbox"/> 1	No <input type="checkbox"/> 2	Sí <input type="checkbox"/> 1	No <input type="checkbox"/> 2
31		<input type="checkbox"/> 1	<input type="checkbox"/> 2		Sí <input type="checkbox"/> 1	No <input type="checkbox"/> 2	Sí <input type="checkbox"/> 1	No <input type="checkbox"/> 2
32		<input type="checkbox"/> 1	<input type="checkbox"/> 2		Sí <input type="checkbox"/> 1	No <input type="checkbox"/> 2	Sí <input type="checkbox"/> 1	No <input type="checkbox"/> 2

**DECLARACION DE UREÑA**  
**ENCUENTRO FRONTERIZO DE LOS PRESIDENTES DE COLOMBIA Y VENEZUELA**  
**MARZO, 1989**

Los Presidentes de Colombia, Virgilio Barco y de Venezuela, Carlos Andrés Pérez, reunidos hoy 28 de marzo de 1989 en el Puente Internacional "General Francisco de Paula Santander" sobre el río Táchira, luego de las consultas recíprocas pertinentes;

**RESUELVEN**

**PRIMERO:** Designar como miembros de las Comisiones a las que hace referencia la Declaración Conjunta suscrita en Caracas el 3 de febrero de 1989, a las siguientes personas:

A. Como miembros de la Comisión Permanente de Conciliación establecida en el Tratado de No Agresión, Conciliación, Arbitraje y Arreglo Judicial de 1939,

**POR COLOMBIA**

Alfonso López Michelsen, ex-Presidente de Colombia y Diego Cordovez, Ministro de Relaciones Exteriores del Ecuador.

**POR VENEZUELA**

René de Sola, Presidente de la Corte Suprema de Justicia y Luis Echeverría, ex-Presidente de México.

Después de las consultas apropiadas a los Mandatarios de Colombia y de Venezuela, acordaron designar a Don Adolfo Suárez, ex-Presidente del Gobierno Español, como Quinto Miembro y Presidente de la aludida Comisión Permanente de Conciliación.

B. Como Altos Comisionados para hacer el inventario de las principales cuestiones por examinar entre ambos países y para formular propuestas de tratamiento y solución,

**POR COLOMBIA**

Pedro Gómez Barrero y Carlos Holguín Holguín.

**POR VENEZUELA**

Rafael Pizani e Isidro Morales Paul.

Los Altos Comisionados podrán estar acompañados en sus deliberaciones por asesores debidamente acreditados por uno y otro Gobierno.

C. Para las Comisiones encargadas de la preparación y estudio de los Convenios y Tratados relativos al desarrollo económico y social de las áreas fronterizas,

**POR COLOMBIA**

Enrique Vargas Ramírez, quien la presidirá; Clemencia Forero Ucros, Guillermo Fernández de Soto, Secretario Ejecutivo; Jaime García Parra, Alvaro Araujo Noguera, Argelino Durán Quintero, Darío Meza, Enrique Danies, Alvaro Villamizar, Jaime Pérez López, Diego Montaña Cuéllar y Fabio Torrijos Quintero.

## POR VENEZUELA

Ramón J. Velázquez, quien la presidirá; Jean Francois Pulvenis, Secretario Ejecutivo; Valmore Acevedo, Omar Baralt, Teófana Camargo, Elías Castro, Guillermo Colmenares Finol, Fernando Chumaceiro, Andrés Duarte Vivas, Héctor Jurado Toro, Alberto Lizarralde y Pompeyo Márquez.

**SEGUNDO:** Las Comisiones Nacionales de Asuntos Fronterizos con la colaboración de los ministerios competentes y demás entidades nacionales que sean del caso, se ocuparán de los estudios y convenios relacionados con el tránsito de personas, de bienes y de vehículos, la integración económica fronteriza, la planificación conjunta del desarrollo urbano y el uso y preservación de los recursos naturales. Darán preferencia a los siguientes proyectos:

- A. Generación de energía eléctrica y navegación del río Orinoco en el área de los raudales de Atures y Maipures.
- B. Exploración a profundidad de la formación precámbrica denominada "Escudo de Guayana", ubicada en la región limítrofe entre Brasil, Colombia y Venezuela. Para este efecto, los ministros de Relaciones Exteriores de los dos países deberán extender invitación al Gobierno del Brasil para que participe en este trabajo de interés común.
- C. Interconexión de los sistemas eléctricos de Colombia y Venezuela, especialmente en las regiones fronterizas.
- D. El relativo al crecimiento e interconexión de las áreas urbanas de Cúcuta y Villa del Rosario en Colombia y de San Antonio del Táchira y Ureña en Venezuela, con el objeto de ordenar su desarrollo dentro de un Plan maestro de infraestructura de servicios públicos y sociales. El estudio comprenderá la formación de un área metropolitana binacional para el desarrollo industrial y comercial y podrá incluir otros municipios.
- E. El correspondiente al programa agroindustrial azucarero del Departamento del Norte de Santander en Colombia y el Estado Táchira en Venezuela.

Una vez concluidos los estudios técnicos y de prefactibilidad indispensables, las Comisiones Nacionales de Frontera prepararán los proyectos de convenios y tratados correspondientes y los someterán a la consideración de los dos gobiernos.

Los Presidentes de Colombia y Venezuela reiteran la adhesión de las dos naciones a los principios bolivarianos que han inspirado su amistosa y progresista relación y proclaman su decisión de continuar propiciando el afianzamiento de la democracia, la libertad y la justicia social.

**Acuerdo Administrativo entre la Corporación autónoma Regional de La Guajira (CORPOGUAJIRA),  
de la República de Colombia y la Corporación de Desarrollo de la Región Zuliana (CORPOZULIA)  
de la República de Venezuela.**

El Gobierno de la República de Colombia, por intermedio de la Corporación Autónoma Regional de La Guajira (CORPOGUAJIRA) y el Gobierno de la República de Venezuela por intermedio de la Corporación de Desarrollo de la Región Zuliana (CORPOZULIA) convienen en elaborar el presente acuerdo administrativo, el cual se regirá por las siguientes cláusulas:

**CLAUSULA I**

**FUNDAMENTO DEL ACUERDO**

El presente Acuerdo se fundamenta en:

1. La Declaración de Ureña, firmada por los presidentes de Colombia Virgilio Barco y de Venezuela Carlos Andrés Pérez, el día 28 de marzo de 1989 en el Puente Internacional General Francisco de Paula Santander.
2. Las conclusiones de la reunión de la Comisión Binacional de Integración Fronteriza Colombo-Venezolana, celebrada en Maracaibo los días 25 y 26 de agosto de 1989 y ratificada en la reunión celebrada en Cúcuta los días 29 y 30 de septiembre de 1989.
3. La Declaración firmada por los presidentes de Colombia, Virgilio Barco y de Venezuela, Carlos Andrés Pérez el 5 de octubre de 1989.

**CLAUSULA II**

**OBJETIVOS DEL ACUERDO**

1. Establecer una mutua colaboración para el desarrollo conjunto de planes, programas y proyectos tendientes a mejorar las condiciones de vida de la población indígena wayuu ubicada en la zona común de la frontera colombo-venezolana, consultando sus necesidades y en armonía con sus valores étnicos y culturales.
2. Coordinar las obras y acciones necesarias entre las entidades competentes en cada uno de los países, que hagan posible la elaboración y ejecución de proyectos binacionales para el desarrollo de la comunidad indígena wayuu.

**CLAUSULA III**

**ACCIONES ESPECIFICAS DE COOPERACION**

Para el logro de los objetivos generales del acuerdo, CORPOGUAJIRA y CORPOZULIA, desarrollarán las siguientes acciones:

1. Realización simultánea de un censo de la población wayuu, con el apoyo de entidades especializadas en ambos países y con la participación activa de la comunidad indígena.

Los respectivos gobiernos proveerán los recursos necesarios, con el fin de lograr concretar esta acción.

Se propone la realización del mismo, para agosto de 1990.

2. Elaborar un estudio para determinar el establecimiento de una tarjeta o carnet, que permita el libre tránsito de los indígenas wayuu en el área fronteriza que ocupan.
3. Elaborar un estudio que conduzca al fortalecimiento de la educación intercultural bilingüe. Este estudio contemplará principalmente aspectos como la capacitación de docentes, la investigación etnocultural, la provisión de becas para estudios de educación técnica y superior a estudiantes wayuu, de nivelación para su ingreso a la universidad y dotación de escuelas.
4. Elaborar conjuntamente un plan para el aprovechamiento de los recursos hídricos de La Guajira, con el fin de buscar soluciones al problema de suministro de agua a la población wayuu, contemplando diferentes alternativas tales como jagüeyes, molinos de viento, pozos profundos y/o superficiales, pozos anillados, etc.
5. Estudiar la posibilidad de establecer una estación binacional para investigación y aprovechamiento de las zonas áridas y semiáridas con el fin de determinar los bienes y servicios que estos ecosistemas pueden aportar al desarrollo de las comunidades rurales ubicadas en ellos y para práctica de algunas actividades como la capricultura, cunicultura, agricultura, apicultura, piscicultura y pesca.

6. En coordinación y con la asesoría de las entidades del ramo en cada país, CORPOGUAJIRA y CORPOZULIA, elaborarán un estudio para establecer el uso común de los servicios hospitalarios y de centros y puestos de salud, en la zona fronteriza habitada por los indígenas wayuu, la realización conjunta de campañas sanitarias y de control epidemiológico en dicha zona, así como propiciar que los estudiantes del último año de medicina de ambos países, realicen su internado y año rural en la zona común de la frontera colombo-venezolana.

7. Promover la investigación sobre la problemática de la étnia wayuu en los centros superiores de educación, que permita a los estudiantes aplicarlos en proyectos concretos que mejoren el nivel de vida de los habitantes de esa zona común fronteriza.

8. Estudiar conjuntamente la posibilidad de establecer un régimen especial para que los productos básicos que conforman la canasta familiar queden liberadas de gravámenes y formalidades arancelarias.

#### **CLAUSULA IV**

Las partes convienen en incluir cualquier otra actividad que consideren necesaria para el logro de los objetivos del presente Acuerdo.

#### **CLAUSULA V**

##### **FINANCIACION**

Para cubrir los gastos que demande la ejecución de este Acuerdo, CORPOGUAJIRA y CORPOZULIA, definirán internamente los mecanismos y las fuentes de financiación pudiendo recurrir a instituciones competentes a nivel de cada país o a organismos internacionales.

#### **CLAUSULA VI**

##### **OPERATIVIDAD DEL ACUERDO**

El Plan Anual de Operaciones incluirá los términos de referencia de las acciones previstas en este acuerdo o de las que se incluyan posteriormente, especificando objetivos, cronograma de trabajo indicando fecha de iniciación y terminación, cantidad y características de los recursos programados y la contribución de las partes.

#### **CLAUSULA VII**

##### **EVALUACION DEL ACUERDO**

Los representantes de CORPOGUAJIRA y CORPOZULIA, se reunirán regularmente por lo menos dos veces al año, para elaborar el Plan Anual de Operaciones, evaluar las actividades realizadas y hacer los ajustes que consideren necesarios al Plan de Operaciones y al Convenio.

#### **CLAUSULA VIII**

##### **APOYO Y ASESORIA**

CORPOZULIA y CORPOGUAJIRA contarán con el apoyo técnico de las entidades competentes en cada país para estructurar, ejecutar y evaluar las actividades que se estipulen en los planes, programas y proyectos a desarrollar.

#### **CLAUSULA VIII**

##### **VIGENCIA DEL ACUERDO**

Este acuerdo entrará en vigencia a partir de su firma, y tendrá una duración de cuatro (4) años, pudiendo ser prorrogado por acuerdo entre las partes. Podrá darse por terminado, previa notificación con sesenta (60) días de anticipación, por una de las partes.

Como constancia de lo anterior, se suscribe el presente Acuerdo,

**Francisco Javier Daza**  
Director General  
Corporación Autónoma Regional de La Guajira

**Tovar Ezio Rinaldi**  
Presidente  
Corporación de Desarrollo de la Región Zuliana

**XI REUNION DE COMISIONES PRESIDENCIALES DE ASUNTOS FRONTERIZOS  
COLOMBO-VENEZOLANOS**

**ACTA DE LA REUNION SOBRE LA ETNIA WAYUU  
MARACAIBO, FEBRERO DE 1991**

**PARTICIPANTES:**

**1. COMISIONADOS.**

Por Colombia:

Dr. Diego Montaña Cuellar.  
Dr. Enrique Danies Rincones.  
Dra. Clemencia Forero Ucrós.  
Dr. Darío Meza Latorre.

Por Venezuela:

Dr. Omar Baralt.  
Dr. Pompeyo Márquez.

**2. ASESORES.**

Por Colombia:

Dr. Pedro Moscote (CORPOGUAJIRA).  
Dr. Gustavo Solano (CORPOCESAR).  
Dr. Otto Vergara González (CARBOCOL).  
Dr. Jorge Mario Eastman (Parlamento Andino).

Por Venezuela:

Dr. Luis Avila (CORPOZULIA).  
Dra. Ma. Luisa Allais (Dirección de Asuntos Indígenas, Ministerio de Educación).  
Dra. María Calderón Sosa (Ministerio de Relaciones Exteriores).  
Dr. Rómulo Sarcos Iguarara (Parlamento Indígena de Venezuela).  
Dra. Teolinda Guerra (Jefe de Asuntos Indígenas del Estado Zulia).  
Dr. Eduardo Peralta (CONZUPLAN).  
Dra. Marcela Magro (UPEL).  
Dr. Adrián Gutiérrez G. (UPEL).  
Dr. Carlos Portillo (CORPOZULIA).  
Dra. Nohelí Pocaterra (LUZ).  
Dr. Nemesio Montiel (Gobernación del Estado Zulia).  
Dr. Esteban Araujo (CONAC).  
Dr. Noé Montiel (LUZ).

**3. RELATOR:**

Dr. Leandro Area (Venezuela).

## SECTOR ETNIA WAYUU

La subcomisión encargada de estudiar los problemas que afectan a la étnia wayuu, una vez evaluado el estado de avance del "Acuerdo para el desarrollo integral y asistencia básica de la población indígena wayuu de la República de Venezuela y de la República de Colombia", firmado por Colombia y Venezuela a través de sus organismos regionales CORPOGUAJIRA y CORPOZULIA respectivamente, el 3 de mayo de 1990, acordó proponer a la Plenaria lo siguiente:

1. Se recomienda que CORPOZULIA y CORPOGUAJIRA sostengan una reunión antes del 1ro. de abril del año en curso, a fin de precisar un plan común para la realización de un censo simultáneo de la población wayuu, entendiendo por simultaneidad la preparación en común de una estrategia binacional (metodología, diseño de la encuesta, obtención de recursos, fijación de fechas, etc.) para realizar esta apremiante tarea.

1.1. Dentro de este mismo orden de ideas se insta a que CORPOZULIA y CORPOGUAJIRA, establezcan los contactos pertinentes con la OCEI por Venezuela y el DANE por Colombia a fin de concretar los detalles del trabajo a realizar.

1.2. Se consideró, ya que Venezuela tiene previsto un Censo Indígena Nacional en el año 1992, con motivo de la celebración del V Centenario del Descubrimiento de América, o Encuentro de Dos Culturas, que esta oportunidad debe aprovecharse para la ejecución de un censo indígena binacional fronterizo, para lo cual es necesario convocar a las demás corporaciones regionales fronterizas colombo-venezolanas, a fin de estudiar y llevar adelante este proyecto común.

1.3. Se propone además, que este censo se realice dentro de una visión amplia, atendiendo a nuestra preocupación por el desarrollo económico y social de dicha étnia. Que el censo permite entender mejor los problemas de la identificación del wayuu, sus creencias y sus expectativas socio-culturales y económicas.

2. Se propone que las Comisiones Binacionales para Asuntos Fronterizos fomenten, a través de un plan que se debe concretar a la brevedad posible, la creación de un Centro Binacional de la Cultura Wayuu que esté en manos de su dirigencia étnica y que cuente con el apoyo institucional y financiero de ambos gobiernos.

3. En otro orden de ideas, la Subcomisión del sector Etnia Wayuu somete a la aprobación de la Plenaria el "Plan de aprovechamiento de los recursos hídricos de La Guajira" elaborado conjuntamente por CORPOZULIA y CORPOGUAJIRA, el cual tiene según los cálculos, un costo aproximado a los 2.075.950 dólares.

Se designó a ambas Corporaciones Regionales para que presenten ante los organismos competentes el proyecto en cuestión, a fin de encontrar los recursos financieros requeridos. Igualmente esta subcomisión consideró oportuno que las Comisiones Presidenciales para Asuntos Fronterizos se dirijan a través de sus Presidentes, tanto a las Cancillerías de cada país, CORPDIPLAN por Venezuela y Departamento Nacional de Planeación por Colombia, para darle mayor peso institucional a la petición formulada por las Corporaciones Regionales.

3.1. Asimismo, se propone que cada Comisión Presidencial nombre dos representantes, a fin de conformar un Comité de seguimiento de este proyecto.

3.2. Se consideró oportuno destacar ante la Plenaria, la necesidad de encontrarle solución a la problemática de la Cuenca del río Carraipá-Paraguachón, para así lograr una distribución equitativa de los recursos hídricos de la Cuenca, problema éste que afecta el desarrollo integral de la zona.

4. Se propone el estudio del "Programa de Investigaciones en la zona árida de La Guajira" presentado por el profesor Noé Montiel de la Facultad de Agronomía de la Universidad del Zulia y que fue acogido por esta Subcomisión. A tal fin, se recomienda la incorporación de las Corporaciones respectivas y de la Universidad Agraria de Bogotá en la discusión y ejecución de este proyecto.

5. En materia de salud, presentamos a la consideración de la plenaria el "Programa para el mejoramiento del servicio de salud en La Guajira", el cual fue presentado por CORPOGUAJIRA y CORPOZULIA y aprobado por esta Subcomisión.

5.1. Se acordó además solicitar a los Ministerios de Sanidad de ambos países, la ejecución del acuerdo suscrito en Bogotá en materia de salud fronteriza y especialmente en lo relativo al Hospital Binacional de Paraguachón.

6. Se recomienda la realización de un Estudio Binacional sobre la problemática de la zona de Maicao, para convertirla en una zona de aprovechamiento común en materia comercial.

7. Se consideró oportuno, finalmente, proponer a consideración de la Plenaria, la realización de un estudio conjunto sobre las posibilidades de establecer una zona franca o zona de libre comercio fronterizo en La Guajira. No obstante se acordó dar prioridad al estudio de la llamada Cesta Básica o Canasta Familiar, a fin de establecer los artículos de consumo que la conformarían y la posibilidad de incluir los servicios públicos en dicha Cesta Básica o Canasta Familiar.

Maracaibo, 1ro. de febrero de 1991.

**FIRMAN POR VENEZUELA:**

Omar Baralt.  
Pompeyo Márquez.

**FIRMAN POR COLOMBIA:**

Diego Montaña Cuellar.  
Enrique Danies Rincones.  
Clemencia Forero Ucros.  
Darío Meza Latorre.

## COMISIONES COLOMBO-VENEZOLANAS DEL CENSO WAYUU

Primer Taller de Preparación del Censo Wayuu colombo-venezolano  
Riohacha-Colombia, Octubre de 1991

### Asistentes

#### COLOMBIA

Pedro Moscote  
Director-CORPOGUAJIRA

Eliseo Vanegas  
Jefe División Financiera CORPOGUAJIRA  
Salomón Vergara D.  
Jefe Asuntos Fronterizos e Indígenas CORPOGUAJIRA

Carlos A. Piña P.  
Técnico Admvo. de Planificación CORPOGUAJIRA

Carmen E. Flores  
Directora Censo Nacional 93 DANE

Rafael Arenas  
Jefe Unidad Operativa Censo 93 - DANE

Elena Parada  
Jefe Unidad Metodológica Censo 93 - DANE

#### VENEZUELA

Antonio Fernández  
Asesor - OCEI

Isbelia Lugo  
Jefe División de Censos - OCEI  
Roberto Lizarralde  
Asesor Censo Indígena 92 - OCEI

Antonio Cambar  
Economista-CORPOZULIA

Haydeé Seijas  
Asesora Censo Indígena92 - OCEI

María Luisa Allais  
Directora Asuntos Indígenas

María de Aguilera  
Directora de Formación y Cooperación Técnica OCEI

Oscar García  
Jefe Unidad Técnica Censal - OCEI

Carlos L. Portillo P.  
Coordinador Areas Indígenas - CORPOZULIA

## COMISIONES COLOMBO-VENEZOLANAS DEL CENSO WAYUU

### Segundo Taller de Preparación del Censo Wayuu colombo-venezolano Maracaibo, Venezuela, Mayo de 1992

#### Asistentes

#### COLOMBIA:

Rodolfo Uribe U.  
Director del Departamento Administrativo  
Nacional de Estadísticas - DANE

Pedro Moscote  
Director de CORPOGUAJIRA

Cristina Siabatto  
Coordinadora del Censo Wayuu - DANE

Otto Vergara S.  
Representante de CARBOCOL S.A.

Normando Suárez  
Secretario de Planificación Gobernación  
del Departamento de La Guajira

Weilder Guerra  
Secretario de Asuntos Indígenas

#### VENEZUELA:

Félix L. Seijas Z.  
Jefe de la Oficina Central de Estadística  
e Informática - OCEI

Nelson Buitriago Q.  
Jefe de la Oficina de Planificación y Proyectos - CORPOZULIA

María Luisa Allais  
Coordinadora del Censo Indígena 92 OCEI

Tomás Soto  
Director de Informática - OCEI

Antonio Fernández  
Asesor Estadístico OCEI

Luis Patiño  
Oficina de Planificación y Proyectos - CORPOZULIA

Antonio Cambar  
Coordinador Operativo del Censo Wayuu -CORPOZULIA

Carlos Portillo  
Coordinador Indígena - CORPOZULIA

Alf Fernández  
Comisión Estatal del Censo Wayuu-Movimiento Indígena

Luis Quintero  
Director de Estadística CONZUPLAN

Marina Parada  
Secretaria Ejecutiva Censo Indígena 92-OCEI

Jesús González  
Asesor Wayuu Censo Indígena 92-OCEI

## AGRADECIMIENTOS

### BENEFACTORES DEL CENSO BINACIONAL DE LA ETNIA WAYUU 1992

COORPORACION DE DESARROLLO REGIONAL  
DEL ESTADO ZULIA, CORPOZULIA  
OFICINA REGIONAL DE ASUNTOS INDIGENAS  
DEL ZULIA, ORAI  
MINISTERIO DE EDUCACION

### COMISION ASESORA DEL CENSO INDIGENA 1992

ANDREW COUSINS - IVIC  
ANTONIO FERNANDEZ - OCEI  
EGLEE NERI - IAN  
EMANUELE AMODIO - IVIC  
ESTEBAN EMILIO MOSONYI - UCV  
HANS DIETER HEINEN - IVIC  
HAYDEE SEJAS - CEVIAP  
HORACIO BIORD - IVIC  
ISBELIA LUGO - OCEI  
JESUS GONZALEZ - CONIVE  
LUIS MONTERO - OCEI  
MARIA DE LA GUIA GONZALEZ - DAI  
MARIA EUGENIA VILLALON - UCV  
NELLY ARVELO - IVIC  
OMAR GONZALEZ NAÑEZ - DAI  
OSCAR GARCIA - OCEI  
ROBERTO LIZARRALDE - UCV  
SERGIO MILANO - IVIC  
STANFORD ZENT - IVIC  
WERNER WILBERT - ICAS/LASA

### COMISION COORDINADORA DEL CENSO INDIGENA 1992

FELIX SEJAS ZERPA - JEFE DE LA OCEI  
MARIA LUISA ALLAIS - COORDINADORA  
CENSO INDIGENA 1992  
ALVARO ALVAREZ - OCEI  
ANTONIO FERNANDEZ - OCEI  
FRANCISCO RIOS - OCEI  
HENRY DILENA CHANG - OCEI  
LUIS MONTERO - OCEI  
MARIA DE AGUILERA - OCEI  
MARINA PARADAS - OCEI  
MIRNA CISNEROS - OCEI  
TOMAS SOTO - OCEI  
ZAIDA ESTRADA - OCEI

### CONSEJO CONSULTIVO DEL CENSO INDIGENA 1992

ALBERTO HERRERA - COM. PRESIDENCIAL  
ASUNTOS DE LA GUAJIRA  
ALBERTO ROJAS - MSAS  
ALBERTO LIZARRALDE - COM. ASUNTOS  
FRONTERIZOS COLOMBO-VENEZOLANOS  
ANTONIO CAMBAR - CORPOZULIA  
ARMANDO ACOSTA - MIN. FAMILIA  
CLEODOBALDO ROSALES - GOBERNACION  
DE APURE

DIETER HEINEN - IVIC  
EGLEE NERI - IAN  
FELIX MERCADEZ - FISCALIA NACIONAL  
INDIGENISTA  
GERARDO PIÑA - MSAS  
GREGORIO AROCHA - DIEX  
HERNAN CHACON - CORDIPLAN  
INES TABARES - MARNR  
JAVIER ALAYON - CORDIPLAN  
JOSE MIRABAL - GOBERNACION DE APURE  
LORENZO CORTES - CONICIT  
LUIS QUINTERO - CONZUPLAN  
LUIZA ZERPA - CORPORIENTE  
MARIA GONZALEZ - GOBERNACION  
DE MONAGAS  
MARIA CALDERON - OFICINA DE ASUNTOS  
INDIGENAS DEL MRE  
MARIANO FERNANDEZ - VICARIATO  
DEL CARONI  
MIRIAM VILLAMEDIANA - MRE  
NELSON BUITRAGO - CORPOZULIA  
OMAR GONZALEZ - ESCUELA  
DE ANTROPOLOGIA. UCV  
OSCAR SANCHEZ - CVG  
PASTORA GARCIA - CORPOLLANOS  
PEDRO SASSONE - MIN. TRABAJO  
YADIRA BRITO - FUNDACOMUN

### EQUIPO DE EMPADRONAMIENTO CENSO WAYUU VENEZUELA

ASISTENTES A LA COORDINACION  
Marisela Morales. ORAI, Maracaibo  
Antonio Cambar. CORPOZULIA, Maracaibo

### SUPERVISORES

Alí Fernández  
Bertilio Montiel  
Eléxedes López  
Emelindro Fernández  
Fidencio Fernández  
Geisa Gómez  
Gloria Jusayú  
Humberto Barrios. ORAI, Maracaibo  
Javier Amaya  
José Hernández  
Lisandro Márquez  
Lucas Fernández  
Manuel Durán. OCEI, Caracas  
Miguel Bustamante  
Omar Molaya  
Rafael Suárez  
Rusbel Palmar  
Wilmer Palmar

### EMPADRONADORES

Adalberto Ramírez  
Adelso Fernández  
Adolfo Romero  
Aleida Almazo  
Alicia Sencial  
Amalia González  
Amalia Rosa González  
Ana Suárez  
Ana Morán  
Anaís Montiel  
Angela Fernández

Angela Amaya  
Angélica Fernández  
Arellys Camacho  
Asunción Palmar  
Audio Urdaneta  
Beliria Fernández  
Benedicto Pocatererra  
Carlos Luis Amaya  
Carmen Cáceres  
Carmen Jusayú  
Celia Hernández  
Cémida Beltrán  
Cira Elena González  
Claudia González  
Doris Hernández  
Duly Montiel  
Elba Rosa Fernández  
Exis Beatriz Ramos  
Florentina Bermúdez  
Francisco Rivas  
Gisela Pocatererra  
Hilario Chacín  
Hildemaro Caro  
Inilfredo Sencial  
Iraida Ortega  
Irsa Margarita Paz  
Ismenia González  
Iván Palmar  
Jesús González  
Joika Iguarán  
Jose Joaquín Herrera  
José Gregorio Pueyes  
Julia Elena Montiel  
Julio Hernández  
Lennys Sulbarán  
Lilia Fernández  
Lilia González  
Lissette Nava  
Lissette Rodríguez  
Lucidio López  
Luis Angel Shinotiashi  
Luis Felipe González  
Luz María Fernández  
Magalis Guerra  
Magaly Medina  
Maghaly Silva  
Maira Sánchez  
Margelys Sánchez  
María de los Santos Montiel  
María Amaya  
María Castillo  
Maribel Barroso  
Marisol Guanipa  
Maximiliano Silva  
Melecio Romero  
Mercy Cámbar  
Miguel Leiva  
Nelly Chacón  
Nerio Fernández  
Newton Fernández  
Nilfa Castro  
Norelis González  
Pedro González  
Reina Parra  
René Castillo  
Renilda Martínez  
Rolando Atencio  
Rolando González

Rosa Maritza Pérez  
Rubia Almazo  
Silio Enrique Barroso  
Teléforo Paz  
Wilson Quintero  
Yamelis Hernández  
Yanet Amaya  
Yarlys Barroso  
Yeny Palmar  
Yony Amaya  
Yudith Bermúdez  
Yudy L. Montiel  
Yulitza Loaiza  
Yusmeris Zuleta  
Zaida Guerra

#### AYUDANTES

Adolfo Sencial  
Dionisio Arrieta  
Edmundo Amaya  
Lozano Lozano  
María Barroso  
Pedro Cirilo Briceño  
Rainier Villasmil  
Rolando Atencio

#### COLABORADORES

Teolinda Guerra. ORAI, Maracaibo  
María Elena Amaya. ORAI, Maracaibo  
Freddy Figueroa. ORAI, Maracaibo  
Vilma Machado. ORAI, Maracaibo  
Alcaldía del Municipio Páez del Zulia  
Asociaciones Vecinales de Maracaibo  
Capitán Roberto Fajardo. FAV, Cuartel de Paraguaipoa  
Liceo de Paraguaipoa  
Nohelí Pocaterra. MOIIN

### EQUIPO DE EMPADRONAMIENTO CENSO WAYUU COLOMBIA

Abadis Yelena Pabon Amaya  
Abraham Jusayu Ipuana  
Adelco Arregoces Pinedo  
Aida Kuast Iguaran  
Alberto Echeto Gonzalez  
Aldina Elena Pimienta  
Alfredo del Toro  
Alma Diana Barros  
Alvaro Pushaina Uriana  
Alver Scott Wilson  
Amparo Fince Herrera  
Ana Cecilia Mejia Arpushana  
Anastacia Garcia de Sabino  
Anastacio Espeleta  
Angel Montiel  
Angel Lopez  
Angelica del Pilar Larrada  
Antonio Martinez  
Aquilino Salvador Fernandez  
Arelis Herrera Redondo  
Argemiro Agustin  
Aura Amelia Barros  
Aurora Gonzalez  
Beatriz Gonzalez  
Bertilio Morillo Inciarte  
Betty Almazo de Acosta  
Carlos Berthy  
Carlos Ramirez Uriana  
Carlos Eduardo Kuast  
Carlos Ospino Estrada


Carlos Tovar Fernandez  
Carlos Eduardo Andreoli  
Carmen Remedios Solano  
Carmen Iguaran Cambar  
Carmen Alicia Ipiayu Solano  
Carmen Mengual  
Catalina Gonzalez Ipuana  
Cecilia Efrosina Jusayu  
Cenis Camargo Epiayu  
Cirila Prieto Jarariyu  
Clara Ines Cenchar  
Clara Martinez  
Clarena Lindao Uriana  
Claudio Uriana  
Claudio Rafael Henriquez  
Claudio Gomez  
Clemente Iguaran Gouriyu  
Consuelo Gonzalez  
Cristina Gomez de Andreoli  
Daisy Epiayu Rincon  
Dalia Leonor Uriana Pushaina  
Damasa Vanegas  
David Aguilar  
Delsys Hernandez  
Deusenith Henriquez  
Digna Rosa Urdaneta  
Dilia Rosa Iguaran Uriana  
Dilia Uriana  
Dilia Nancy Murillo  
Dinelson Meza Aguilar  
Diocelina Palmar Palmar  
Dominicio Henriquez  
Doralba Gonzalez Epinayu  
Doris Sabino de Diaz  
Edesto Bruges Uriana  
Edgar Alex Parra  
Edilia Polanco  
Edilsa María Solano Solano  
Efrain Estrada  
Elider Ortiz Montiel  
Elisa Silva  
Elvira Perez Epiayu  
Elvira Villareal Iguaran  
Emilba Rosa Polanco  
Emiro Palmar Palmar  
Enrique Gonzalez Prieto  
Eriberto Iguaran  
Ernesto Solano Solano  
Esther Curveo  
Etelvina Scott Ruz  
Evelio Gonzalez  
Fausto Pana Jasayu  
Felipe Gonzalez  
Filomena Gonzalez  
Francisca Rosado  
Francisco Castilla  
Franklin Wuaner Ezpeleta  
Gabriel Gomez  
Gabriel Fernando Iguaran  
Gladys Barros Ibarra  
Gonzalo Gonzalez Cambar  
Guillermo Estrada  
Hamlet Illidge Rios  
Heliadora Fernandez  
Henriquez R. Gregorio  
Hernando Uriana Uriana  
Icela Josefina Pana  
Inilda Gonzalez  
Iris María Uriana  
Isabel García  
Isela Gonzalez Iguaran

Jackeline Epiayu  
Jacobó Pana Gonzalez  
Jairo Gonzalez  
Janet María Ballestero  
Javier Sabino Rodriguez  
Jorge Luis Ibarra  
Jorge Wild Choles  
Jorge Flores Amaya  
José Manuel Gonzalez  
José Acosta Pushaina  
José Henriquez Gonzalez  
José Pushaina  
José Uriana Freyle  
José Pimienta Madrid  
José Gonzalez  
José Almazo Rosado  
José Ruiz Ramos  
José Reyes Rodriguez  
José Daniel Arpushana  
José Ruiz Tromp  
José Ipuana Uriana  
José Alfredo Solano Uriana  
José Manuel Curveo Acosta  
José Iguaran Montiel  
José Donaldo Gonzalez  
José Boscan Sapuana  
José del Carmen Mengual Epinayu  
José Suarez Uriana  
José Vicente Cotes  
José Domingo Martinez Aguilar  
José Rodriguez  
Josefa Ballesteros  
Josue Ballesteros  
Juan Aguilar Epiayu  
Juan Miguel Aguilar  
Juan Palacio Jusayu  
Juan Finol  
Juana Barliza  
Juanito Vangrieken  
Julia Diaz Pushaina  
Justa Vangrieken  
Juvencio Uriana Pushaina  
Laudith Pana  
Laura Velazquez Ipuana  
Laura María Laguna  
Lazaro Pacheco  
Leonel Carrillo  
Leonor Pusahaina  
Leopoldo Vanegas  
Limbano Diaz Martinez  
Lindy Almazo  
Lizmaibeth Ezpeleta Epinayu  
Lorenza Gomez Uriana  
Lucia Freyle Barros  
Lucila Maestre Aguilar  
Luis Rafael Redondo Uriana  
Luis polanco  
Luis Angel Gonzalez  
Luis Meza Incia  
Luis Arturo Barliza  
Luis Daris Monsalve Iguaran  
Luis Cotes Pushaina  
Luis Epiayu  
Luis Fernandez Barros  
Luis Humberto Forero  
Luis Alberto Gonzalez  
Luis Rodriguez  
Luis Gamez Lopez  
Luis Carlos Scott  
Luis Vangrieken  
Luz Mery Reales Rollero

Luz Cristina Vanegas  
Luz Elena Henríquez  
Malvina María Martínez  
Manuel González Arpushana  
Manuel Cirilo Vidal Salazar  
Manuel Mengual  
Manuel Apushana  
Marcos Barros Epinyu  
Marcos Palacio Jarariyu  
Margarita Epinyu  
Margoth Fuentes Castilla  
María Elena Brito  
María Concepción Ospina  
María Candelaria González  
María Margarita Pimienta  
María Estrella Redondo  
María Andreoli Gómez  
María del Rosario Ipuana  
María del Socorro Fajardo  
María Tereza Aguilar  
María Barros  
María Inés Dehúquez López  
María Isabel Acosta  
María del Rosario Ipuana  
María García Arismendi  
María Díaz Cotes  
María Cristina Boniveto Peraz  
María Josefina Socarras  
María Lindao Uriana  
María Polanco Silva  
María Sabina Montiel  
María Arpushana Epinyu  
Mariana Vanegas Ipuana  
Marisela González Uriana  
Maritza Mejía Martínez Pana  
Maritza González  
Maritza Gómez  
Marlene Velásquez  
Martha González  
Martha Miranda Epinyu  
Martha Silva Cruz  
Martín Martínez Pana  
Mauricio Ipuana Epinyu  
Mema Ramírez  
Mercedes González

Mercedes López  
Miguel López Pulido  
Miladis Josefina Aguilar Sierra  
Milinda Pimienta Prieto  
Mireya Mejía Sánchez  
Mística Rosa González de Paz  
Mónica Ponce  
Nancy Iguaran Pana  
Natividad Matilde Gutiérrez  
Natividad Rodríguez  
Neira González  
Nelsy Quintana  
Nellys Rodríguez Viloría  
Nemesio González  
Nestor Vanegas Ipuana  
Nestor Volpe Carpio  
Nestor Castrillon  
Nicolas Iguaran Uriana  
Nilda González  
Ninfa Chica Henríquez  
Nino Domingo Ipuana Uriana  
Norys Espeleta  
Nuriz Andrade  
Odaly Estrada Iguaran  
Olga Lucía Uriana  
Olga Iguaran  
Olga Redondo Epinyu  
Olinder Cabrales  
Onesimo Afíez  
Orangel Gouriyu  
Orlando Ibarra Brito  
Orlando González  
Oscar Vicente Pimienta  
Osvald Iguaran  
Pablo Zambrano Ipuana  
Paulo Bertý  
Pedro Segundo Prieto  
Petra Pana  
Petronila González  
Quicela Cerdeño  
Quintina Mengual Ipuana  
Rafael Tobias Meza  
Rafael Enrique Uriana  
Rafael Uriana  
Rafael Iguaran

Rafacla Miranda Epinyu  
Ramón Lindao Uriana  
Ramón Pana González  
Reyita González  
Robert Ibarra Epinyu  
Roberto Fajardo Epinyu  
Robinson Sabino  
Rodolfo Meza Epinyu  
Rogelio González  
Roman Masco Sierra Tiller  
Roque González  
Rosa Ángela González  
Rosa de González  
Rosán Uriana  
Rosario Iguaran  
Rosilis Gómez  
Rosinia González  
Rubén Darío Usma  
Rubia María Espeleta Epinyu  
Rufino Gouriyu Uriana  
Salvador Velásquez  
Sandra Peña  
Silverio Epinyu  
Silvia Barroso Cohens  
Sixto Cotes Pana  
Soraida Pimienta Uriana  
Teodoro Pimienta Prieto  
Teolinda Aracelis Fajardo  
Tomas Enrique González  
Tranquilina González  
Tulio Vicente Sabino  
Urbano Rafael Freyle  
Vicente Palmar  
Vicente Cotes Arpushana  
Victor Curvelo Ramírez  
Victor Facundo Álvarez  
Victoria Ballesteros  
Virgilio López Epinyu  
Virginia Prieto de Pimienta  
Yazmin Ballesteros  
Yenis Estrada Uriana  
Yezmin Gutiérrez  
Yolanda Hernández  
Yonis Jaime Daza Pérez  
Zoila Gómez Uriana



**El Censo Binacional de la Etnia Wayuu 1992** reúne los resultados y materiales explicativos del proceso de planificación y ejecución del Censo Binacional Wayuu, realizados en los Estados Zulia, Mérida y Trujillo de Venezuela y del Departamento de la Guajira de Colombia entre los meses de julio y septiembre de 1992, constituyendo una experiencia censal ejemplar sobre una étnia indígena que ocupa una extensión territorial continua ubicada a ambos lados de la frontera colombo-venezolana y que por sus características socio-económicas y culturales constituye una unidad que trasciende límites y definiciones geopolíticas convencionales.