Doc-1784



Mapa de la Pobreza

Basado en los Resultados del XII Censo General de Población y Vivienda 1990


ccel
Mapa
de la Pobreza
Basado en los Resultados
del XII Censo General
de Población y Vivienda 1990

Portada: *Victoria Román*
Fotos: *Rodolfo Benítez*

Depósito Legal 980-280-098-8

Impreso en Septiembre de 1993
en el Taller Gráfico de la Oficina
Central de Estadística e Informática, OCEI

República de Venezuela
Presidencia de la República
Oficina Central
de Estadística
e Informática

Caracas,
08 de Septiembre
de 1993

183º y 134º
Resolución:
Número 422

De conformidad con lo dispuesto en el Artículo 23 de la Ley de Estadística y de Censos Nacionales y en concordancia con lo previsto en los ordinales 1 y 2 del Artículo 48 de la Ley Orgánica de la Administración Central,

Resuelve:

Publíquese en el Taller Gráfico de la Oficina Central de Estadística e Informática, el volumen **MAPA DE LA POBREZA**. De conformidad con el Artículo 17 de la Ley de Publicaciones Oficiales, téngase como Oficial dicha Edición, que constará de Un Mil (1.000) ejemplares numerados de ciento ochenta y nueve (189) páginas cada uno, en tamaño de 15,5 cm. por 22,5 cm. y tendrá un precio de venta de Quinientos Bolívares (Bs. 500,oo) por ejemplar.

Comuníquese y publíquese

(fdo) FELIX L. SEIJAS Z.
Jefe de la Oficina Central
de Estadística e Informática

DIRECTORIO

JEFE DE LA OFICINA
Félix L. Seijas Z.

DIRECCION GENERAL
Myrna Cisneros N.

CONSULTORIA JURIDICA
Zaida Estrada D.

DIRECCIONES GENERALES SECTORIALES

ESTADISTICA
Henry Dilena Chang

INFORMATICA
Tomás Soto M.

DIRECCIONES SECTORIALES

ADMINISTRACION Y SERVICIOS
Alvaro Alí Alvarez B.

COMPUTACION
John Hernández

COMUNICACION SOCIAL
Jesús Torrealba (E)

FORMACION
Y COOPERACION TECNICA
Marina Paradas

OFICINA DE PERSONAL
Esmeralda Troconis

PLANIFICACION Y PRESUPUESTO
Ana Castro

REGISTRO NACIONAL
DE CONTRATISTAS
Anyeli Romero Sierralta

ESTADISTICAS COMERCIALES
Y DE SERVICIO
Daisy Alemán de Rodríguez

ESTADISTICAS ECONOMICAS
Y DE COYUNTURA
Ylya Almao Avendaño

ESTADISTICAS DE POBLACION
Rahiza Carvallo

ESTADISTICAS DE PRECIOS
Y CONSUMO
Elsa Tovar Luna

ESTADISTICAS SOCIALES
Alcira Camero Aldrey

GEOGRAFIA
y CARTOGRAFIA
Elizabeth Zarzalejo de Ricci

OPERACIONES
Y COORDINACION REGIONAL
Carlos A. Piña A.

EVALUACION DE EQUIPOS
Y SISTEMAS
Gamir Antonio Zambrano

PLANIFICACION Y ESTUDIOS
Carmen Luisa Narváez P.

PROYECTOS ESPECIALES
Ezequiel E. Aguilera F.

PRESENTACION

La dinámica del proceso de cambios que en lo económico, político y social, atraviesan el mundo, la región y nuestro país, ha determinado que se produzca un incremento importante en el requerimiento de aquellos indicadores que permitan cuantificar y caracterizar adecuadamente la demanda social. Dentro de éstos, los requeridos con más urgencia son los vinculados al acuciante tema de la pobreza.

En Venezuela se han producido varias experiencias en materia de medición de la pobreza y, si bien todas y cada una de ellas han constituido pasos de avance, no es menos cierto que "la persistencia de diferentes grados de rigor en la obtención y procesamiento del dato estadístico; el uso de distintas fuentes no siempre equivalentes para un mismo fin, y por último la inconsistencia de metodologías diversas que (aún aplicadas a una misma base de datos) pueden generar resultados diferentes y hasta contradictorios, terminaron por generar una inquietante dispersión en los indicadores de pobreza con la consiguiente insatisfacción por parte de analistas y planificadores y la obvia confusión y desconcierto de la opinión pública".[1]

En virtud de ello, atendiendo a los planteamientos formulados por numerosos usuarios nacionales e internacionales de la información, y dando cumplimiento a las obligaciones y atribuciones que la Ley fija a esta institución, la Oficina Central de Estadística e Informática, OCEI, asumió la responsabilidad de desarrollar un Programa de Medición de la Pobreza que dotase al país de un indicador confiable en la materia, al basarse en una metodología coherente y rigurosa, apoyada por la suficiente capacidad instalada para la investigación de campo y asistida por la necesaria cooperación técnica internacional.

Por estas razones, constituye para esta institución motivo de profunda satisfacción el presentar el Mapa de la Pobreza, basado en los datos del XII Censo General de Población y Vivienda realizado en octubre de 1990. Esta investigación, que utiliza la metodología de las Necesidades Básicas Insatisfechas (NBI), proporciona información sobre los aspectos estructurales del fenómeno de la pobreza. La información viene dicriminada por hogares, población asociada a los hogares e indicadores NBI considerados, y viene desagregada a nivel nacional, de entidades federales e incluso a nivel de municipio.

La información que sobre los aspectos estructurales del fenómeno suministra este Mapa de la Pobreza, se verá completada con la que (sobre los aspectos coyunturales del mismo) suministrará la

1. Documento Sistema Nacional de Estadísticas Sociales, OCEI, Caracas, Enero 1993

OCEI en el tercer trimestre de cada año, para la obtención de la cual se utilizará la metodología de línea de pobreza. De esta manera, el Programa de Medición de Pobreza de la OCEI, logra el objetivo de suministrar una visión del fenómeno que combina la amplitud y la profundidad.

Al cumplir de esta manera el compromiso contraído con el país en enero de 1993, la OCEI quiere agradecer el aporte hecho por numerosos expertos e instituciones nacionales que colaboraron de manera importante en la definición de los elementos técnicos-metodológicos del programa y también quiere hacer público reconocimiento al aporte técnico y financiero suministrado por la Fundación Escuela Gerencial Social de Venezuela y al apoyo y asesoría brindado por la Comisión Económica para América Latina, CEPAL, y por el programa de las Naciones Unidas para el Desarrollo, PNUD.

Ha sido la experiencia y el esfuerzo convergente de esta gran cantidad de interesados (expertos, investigadores y usuarios especializados) lo que ha hecho posible que hoy el país pueda disponer, tal y como lo prometió la OCEI hace sólo ocho meses, de un indicador de pobreza que reune las siguientes características: oficial, consistente y consensual. Con este Programa de Medición de la Pobreza, del que forma parte el Mapa de la Pobreza, Venezuela emerge de la anterior situación de confusa dispersión en que se encontraban estos indicadores y se dota de un incremento eficiente para disminuir la incertidumbre y nutrir los procesos de toma de decisiones vinculados con el diagnóstico, elaboración y seguimiento de políticas dirigidas a combatir la pobreza.

INDICE

Página

I ASPECTOS METODOLOGICOS 9

Introducción 11
Metodología 12
Indicadores de Necesidades Basicas Utilizados 13

II RESULTADOS NACIONALES POR ENTIDAD FEDERAL 17

III RESULTADOS ESTADALES POR MUNICIPIOS 29

Distrito Federal 32
Amazonas 37
Anzoátegui 43
Apure 49
Aragua 55
Barinas 61
Bolívar 67
Carabobo 73
Cojedes 79
Delta Amacuro 85
Falcón 91

Página

Guárico 97
Lara 103
Mérida 109
Miranda 115
Monagas 121
Nueva Esparta 127
Portuguesa 133
Sucre 139
Táchira 145
Trjullo 151
Yaracuy 157
Zulia 163

IV DISTRIBUCION DE LOS MUNICIPIOS DEL PAIS POR RANGOS DE POBREZA ... 169

Rango 1 171
Rango 2 173
Rango 3 177
Rango 4 185
Rango 5 189

I
ASPECTOS METODOLOGICOS

I. ASPECTOS METODOLOGICOS

1. INTRODUCION

El Mapa de la Pobreza contituye una cuantificación de la situación del fenómeno de la pobreza de los hogares que habitan en viviendas familiares, de acuerdo a las necesidades básicas de los mismos, distribuida geográficamente. Es una medición realizada a través de los datos aportados por los Censos de Población y Vivienda.

El Mapa de la Pobreza presentado en este documento corresponde al XII Censo General de Población y Vivienda (Octubre 1990) y forma parte del Programa sobre Indicadores y Mediciones Sociales de la Oficina Central de Estadística e Informática, OCEI. El proyecto está enmarcado dentro del aspecto relacionado con las mediciones de Pobreza y ha contado con el apoyo técnico de la CEPAL. El mismo es complementario a otro proyecto de la OCEI, dirigido hacia el logro de una metodología para realizar mediciones periódicas de la pobreza que desarrolla la OCEI conjuntamente con la Fundación Escuela de Gerencia Social y que, además, cuenta con el apoyo técnico de la CEPAL.

El Mapa de la Pobreza se realizó en dos etapas. En la primera se obtuvo una medición de pobreza para cada una de las entidades federales del país y, en la segunda, se realizó esta medición para los Municipios de cada entidad federal.

Este documento contiene los resultados de estas dos etapas, estructurado en cuatro partes. En la primera parte, se expone la metodología y la descripción de los indicadores utilizados para la realización de las mediciones. La segunda parte presenta la información para toda Venezuela discriminada por entidad federal. Esta se distribuye en cuatro cuadros y dos mapas; los cuadros contienen información relativa a la situación de pobreza de los hogares familiares y de la población perteneciente a estos hogares e información sobre los hogares de acuerdo a los indicadores de necesidades básicas insatisfechas. En los mapas se identifica la posición de cada entidad federal dentro de rangos de pobreza, establecidos de acuerdo al porcentaje de hogares pobres.

La tercera parte presenta información específica para cada una de las entidades federales de acuerdo a las mediciones realizadas a sus municipios. Esta información tiene un patrón de presentación parecido al expuesto en la primera parte.

La cuarta y última parte, contiene información sobre la ubicación de cada uno de los municipios del país en cinco rangos de pobreza de acuerdo al porcentaje de hogares pobres.

2. METODOLOGIA:

Para el diseño del Mapa de la Pobreza se utilizó el Método de las Necesidades Básicas Insatisfechas, ampliamente conocido como NBI. Este método consiste en la definición de unas necesidades básicas con sus correspondientes componentes. Partiendo de estos componentes se seleccionaron un conjunto de cinco indicadores que expresan el grado de satisfacción de cada necesidad. Se fijó un nivel mínimo para cada indicador y se consideró que debajo del mismo el hogar no satisface la necesidad en cuestión. A partir de estos niveles se consideran los hogares como pobres de acuerdo al número de necesidades insatisfechas que presenten.

Este método fue diseñado por la CEPAL para ser aplicado fundamentalmente con la información proveniente de los Censos de Población y Vivienda, ya que a través de ellos se obtiene un mayor grado de discriminación geográfica, situación que no se logra con cualquier otro programa de producción de estadísticas.

La utilización de este método ha tenido amplia aplicación en América Latina, bajo la asesoría de la CEPAL y del PNUD. Venezuela ha recibido el apoyo técnico de la CEPAL, no solamente para esta aplicación, sino también para todo el programa de Indicadores Sociales y Medición de Pobreza que desarrolla la OCEI.

Es bueno resaltar que la metodología de NBI es una medición estructural de la pobreza, por lo tanto, no resulta apropiada para hacer un seguimiento coyuntural de este fenómeno, porque los indicadores usados en ella son poco sensibles a las variaciones en los niveles de ingreso de los hogares. Este método "no capta" los pobres recientes que son frutos de una fase recesiva de la economía. Sin embargo, a través del NBI se puede jerarquizar geográficamente el territorio nacional para la focalización de la políticas de inversión en vivienda, educación, servicios públicos y otros aspectos que caen dentro de las políticas sociales. Para estos efectos es que precisamente es importante el contar con esta medición, aprovechando así la información reciente del XII Censo de Población y Vivienda realizado en 1990.

Igualmente la OCEI tiene previsto como parte de este Programa realizar una medición anual de pobreza que permita hacer un seguimiento coyuntural de la misma, utilizando el Método de Líneas de Pobreza (LP). De esta forma se complementará a la medición NBI realizada con el Censo de Población y Vivienda del año 1990 y se tendrá una visión más amplia del fenómeno.

El método de LP se aplicará a través de la Encuesta de Hogares por muestreo que levanta semestralmente la OCEI, de donde se tomará la información de los ingresos, los cuales se compararán con el costo de una Canasta Básica Normativa.

Para la aplicación del método NBI a los datos del Censo 90 se tomaron como referencia los indicadores utilizados por el Ministerio de la Familia, en la oportunidad que elaboró el Mapa de la Pobreza con los datos del Censo de 1981[1], en vista de que dichos indicadores fueron seleccionados bajo técnicas estadísticas de análisis factorial; por lo tanto, existe comprobación de que dichos indicadores proporcionan una buena descriminación para el logro de grupos homogéneos de pobreza.

Para esta medición se utilizó la información derivada del cuestionario "ampliado" del Censo 90, aplicado a una muestra de aproximadamente el 20% de la población. Se utilizaron estos datos porque la información para el cálculo de algunos de los indicadores utilizados provienen de este formulario. Estos indicadores son aquéllos relacionados con los servicios básicos de la vivienda en donde habitan los hogares y con el nivel educativo del jefe de hogar.

Para aquellas entidades federales menores de 30.000 hogares se hizo un análisis de la estimación de cada uno de los indicadores de Necesidades Básicas Insatisfechas (NBI) para determinar sus errores muestrales derivado de la expansión. Este análisis se centró princialmente en el indicador "hogares con niños de 7 a 12 años que no asisten a la escuela", porque es el indicador que presenta menor incidencia y, por lo tanto, la muestra fue menor. Fue fácil comprobar el grado de exactitud de este indicador, porque el mismo se puede derivar del formulario básico, el cual fue aplicado a toda la población (Censo).

Este análisis llevó a la conclusión que se podía obtener esta medición con una buena estimación por Entidad Federal y para algunos municipios.

Para la cuantificación, se diseñó un Programa Computacional, utilizando el manejador de Bases de Datos relacional FOX-PRO 2.0 que permitió utilizar equipos de microcomputación para el procesamiento. Para aplicar el programa computacional, se convirtieron los datos censales almacenados en el computador central de la OCEI al formato ASCII para ser leído por microcomputadoras. Todo el procesamiento se realizó en un equipo 80486.

3. INDICADORES DE NECESIDADES BASICAS UTILIZADOS.

Se utilizaron cinco indicadores que reflejan el nivel de insatisfacción de las necesidades humanas. Cuatro de estos indicadores coinciden con los utilizados para el Mapa de la Pobreza correspondiente a los datos del Censo de Población de 1981, uno solo de ellos, el relacionado con "Hogares en Hacinamiento Crítico", tuvo una variante debido a diferencias en la forma de captar la información en ambos Censos.

1. La Pobreza en Venezuela, Programa de las Naciones Unidas para el Desarrollo (PNUD) y Ministerio de la Familia, 1990

A continuación se describen estos indicadores:

a. HOGARES CON NIÑOS EN EDAD ESCOLAR (7 A 12 AÑOS) QUE NO ASISTEN A LA ESCUELA.

Este indicador considera los hogares con niños en edad escolar (7 a 12 años) que no asisten a la escuela.

A través de este indicador se capta la no satisfacción de las necesidades educativas de la población en edad escolar de 7 a 12 años, que debería acudir a centros de enseñanzas y no está asistiendo.

b. HOGARES EN HACINAMIENTO CRITICO.

Este indicador mide el grado de hacinamiento en los cuartos de la vivienda que los integrantes de un hogar utilizan para dormir. Se incluyen en esta categoría a aquellos hogares que tienen más de tres personas por cuarto para dormir.

La diferencia de este indicador respecto al utilizado para el Mapa de la Pobreza de 1981 radica en que el hacinamiento de 1981 es calculado con los cuartos, incluyendo sala, comedor, dormitorio, y otros cuartos, mientras que para el año 1990 se calcula usando solo los cuartos que se usan para dormir.

c. HOGARES EN VIVIENDAS INADECUADAS.

Este indicador considera los hogares que habitan en viviendas improvisadas (ranchos y ranchos campesinos), en casas de vecindad y en otra clase (trailers o remolques, embarcaciones, carpas, cuevas, etc.).

d. HOGARES EN VIVIENDAS SIN SERVICIOS BASICOS.

A través de este indicador se mide la inaccesibilidad de los hogares a agua potable y a la eliminación de excretas, de acuerdo al área geográfica en donde se encuentran.

Cuando el hogar corresponde al área urbana se toma en consideración si carece de al menos uno de los dos servicios. En caso de que pertenezca al área rural se considera si carece de los dos servicios simultáneamente.

e. HOGARES CON ALTA DEPENDENCIA ECONOMICA.

Este indicador está referido a las condiciones de empleo de los integrantes del hogar y a la educación del jefe del mismo. En él se contamplan aquellos hogares con más de tres personas por

ocupado, cuyo jefe de hogar no haya alcanzado una escolaridad de tres grados o tres años.

Al aplicar estos indicadores se generan tres estratos de acuerdo a las siguientes situaciones de las Necesidades Básicas:

1) **Hogares con Necesidades Básicas Satisfechas (NBS),** los cuales se consideran como "no pobres". Se catalogan en este estrato aquellos hogares que "no" presentan ninguno de los indicadores NBI descritos anteriormente.

2) **Hogares con Necesidades Básicas Insatisfechas (NBI),** los cuales se denominan "hogares pobres". En este estrato se ubican a todos aquellos hogares que presenten al menos uno de los cinco indicadores considerados.

3) **Hogares de "Pobreza Extrema" (PEXT.),** aún cuando pertenecen al estrato 2, son aquéllos que presentan dos o más de los indicadores considerados.

La magnitud de la población en cada uno de los estratos arriba descritos, se obtiene ubicando a las personas de acuerdo a la caraterísticas del hogar a la cual pertenecen. Como está referido a los hogares que habitan en viviendas familiares, esta medición no incluye a las personas que habitan en colectividades (hoteles, cárceles, hospitales, etc.).

II
RESULTADOS NACIONALES POR ENTIDAD FEDERAL

II. RESULTADOS NACIONALES POR ENTIDAD FEDERAL

1. PRINCIPALES HALLAZGOS

A continuación se presentan los aspectos más importantes encontrados en los resultados nacionales por entidad federal:

- El número de hogares a nivel nacional en situación de pobreza alcanzó la cifra de 1.439.901, representando el 38,52% de la totalidad de los hogares. De estos hogares pobres, 609.915 presentaron pobreza extrema, siendo esta cifra el 16.32% del total de hogares del país.

- El total de población a nivel nacional ubicada en los hogares pobres alcanza la cifra de 7.952.402 (44.4%), estando 3.570.294 en hogares con extrema pobreza. Esta última cifra representa el 19.93% del total de población considerada.

- Las entidades federales que presentan índices de pobreza superior al nivel nacional son las siguientes: Apure, Delta Amacuro, Amazonas, Portuguesa, Sucre, Guárico, Trujillo, Barinas, Zulia, Anzoátegui, Falcón, Lara, Monagas, Cojedes, Yaracuy y Bolívar.

- Las entidades federales que presentan índices de pobreza inferior al nivel nacional son: Carabobo, Mérida, Nueva Esparta, Aragua, Miranda y Distrito Federal.

- Las cinco entidades federales que presentaron mayores índices de pobreza son: Apure ocupando el primer lugar, le siguen Delta Amacuro, Amazonas, Portuguesa y Sucre.

- Las cinco entidades federales que presentaron menores índices de pobreza son: el Distrito Federal, el cual ocupa el primer lugar, siguiéndole Miranda, Aragua, Nueva Esparta y el Táchira.

- El índice de Pobreza Extrema (PEXT) varía de 7.58 a 37.09 por ciento de hogares ubicados en ese estrato. El menor índice lo tiene el Distrito Federal y el mayor el Estado Apure.

- Analizando los indicadores NBI por entidad federal se observa lo siguiente:

1) Hogares con niños de 7 a 12 años que no asisten a la escuela:

- A nivel nacional se encontraron cerca de 193.639 hogares con niños en esta situación, representando el 5.18%.

- Delta Amacuro es la entidad federal que presentó el mayor porcentaje de hogares con niños en esta categoría con un 13.64%.

- Las entidades que presentaron los menores porcentajes de hogares con niños en esta categoría fueron el Distrito Federal (2.85%) y Nueva Esparta (2.91%).

2) Hogares con hacinamiento crítico:

- Para toda Venezuela existen aproximadamente 626.523 hogares que presentan hacinamiento crítico, representando el 16,76% del total de hogares.

- La relación de hogares con hacinamiento crítico va desde 12.06% hasta 29.97%. El Estado Miranda (12.06%) y el Distrito Federal (12.09%) presentan los menores porcentajes, mientras que el Estado Delta Amacuro (29.97%) y Estado Apure (28.96%) presentan los mayores porcentajes.

3) Hogares con viviendas inadecuadas:

- A nivel nacional existen cerca de 480.359 hogares en viviendas inadecuadas, representando el 12.85% del total de hogares.

- La relación de hogares en viviendas inadecuadas varia de 4.6% a 31.72%; siendo el Estado Nueva Esparta el que presenta el menor porcentaje (4.6%) y el Estado Delta Amacuro el que presenta el mayor porcentaje (31.72%).

4) Hogares en viviendas sin servicios básicos.

- Para toda Venezuela se observan aproximadamente 577.179 hogares en viviendas sin servicios básicos, lo que representa el 15.44% del total de hogares.

- La relación de hogares en viviendas sin servicios básicos varía de 7.23% hasta 38.51%. Para este aspecto, la entidad con menor porcentaje es el Táchira (7.23%), siguiéndole Distrito Federal con 7.78%. Apure es la entidad que muestra el mayor porcentaje de hogares en viviendas de esta categoría (38.51%).

5) Hogares con alta dependencia económica:

- A nivel nacional se observan cerca de 476.995 hogares con alta dependencia económica, representando el 12.76% de los hogares.

- Las cifras relativas para este indicador van desde 5.45% (Distrito Federal) hasta 25.46% (Delta Amacuro).

- Analizando en conjunto los resultados de todos los indicadores a nivel nacional, se observa que el indicador "hogares en hacinamiento crítico" es el que presenta el mayor porcentaje (16.76%).

- Por entidad federal, el indicador "hogares en viviendas sin servicios básicos" es el que presenta la máxima incidencia (38.51%) de hogares; éste corresponde al Estado Apure. Con las cifras de este indicador se observa también la mayor variación entre el porcentaje menor y el mayor (31.28).

- El indicador que presenta la menor variación entre el menor y el mayor porcentaje es la relación de "hogares con niños de 7 a 12 años que no asisten a la escuela" (10,79). De igual manera, este indicador presenta el menor porcentaje de hogares en esta categoría (2.85%).

- En general, el indicador de "hogares con niños de 7 a 12 años que no asisten a la escuela", es el que presenta los menores porcentajes de hogares en todas las entidades federales del país.

2. RESULTADOS

Los resultados nacionales por entidad federal se presentan en cuatro cuadros; el primero y segundo cuadro contienen a los hogares y a la población respectivamente, clasificados por estrato de acuerdo a los Indicadores de Necesidades Básicas. El tercer cuadro presenta a los hogares de acuerdo a la magnitud del porcentaje que ocupan en cada uno de los Indicadores NBI. El cuarto y último cuadro ordena a las entidades federales de acuerdo a la magnitud del índice de pobreza de los hogares.

CUADRO 1

HOGARES POR SITUACION DE LAS NECESIDADES BASICAS
SEGUN ENTIDAD FEDERAL
CENSO 1990

ENTIDAD FEDERAL	TOTAL	NO POBRES (NBS)		POBRES (NBI) 1/		POBREZA EXTREMA	
		TOTAL	%	TOTAL	%	TOTAL	%
VENEZUELA	3,738,204	2,298,303	61.48	1,439,901	38.52	609,915	16.32
DISTRITO FEDERAL	472,498	352,974	74.70	119,524	25.30	35,819	7.58
AMAZONAS	9,996	4,769	47.71	5,227	52.29	2,615	26.16
ANZOATEGUI	169,013	92,465	54.71	76,548	45.29	34,746	20.56
APURE	52,487	19,579	37.30	32,908	62.70	19,465	37.09
ARAGUA	243,940	167,084	68.49	76,856	31.51	28,449	11.66
BARINAS	86,583	46,155	53.31	40,428	46.69	19,462	22.48
BOLIVAR	176,249	108,110	61.34	68,139	38.66	28,700	16.28
CARABOBO	306,092	194,523	63.55	111,569	36.45	46,314	15.13
COJEDES	38,375	22,427	58.44	15,948	41.56	6,763	17.62
DELTA AMACURO	15,453	6,845	44.30	8,608	55.70	5,474	35.42
FALCON	116,061	64,433	55.52	51,628	44.48	20,788	17.91
GUARICO	97,341	51,007	52.40	46,334	47.60	22,423	23.04
LARA	242,242	137,351	56.70	104,891	43.30	50,964	21.04
MERIDA	118,773	75,535	63.60	43,238	36.40	16,078	13.54
MIRANDA	427,896	304,846	71.24	123,050	28.76	49,711	11.62
MONAGAS	90,615	52,312	57.73	38,303	42.27	15,505	17.11
NUEVA ESPARTA	52,280	35,298	67.52	16,982	32.48	4,950	9.47
PORTUGUESA	113,418	56,454	49.78	56,964	50.22	28,521	25.15
SUCRE	125,019	62,777	50.21	62,242	49.79	29,432	23.54
TACHIRA	166,611	109,340	65.63	57,271	34.37	19,435	11.66
TRUJILLO	102,027	53,975	52.90	48,052	47.10	21,562	21.13
YARACUY	76,304	44,684	58.56	31,620	41.44	12,388	16.24
ZULIA	438,931	235,360	53.62	203,571	46.38	90,351	20.58

1/ INCLUYE LA POBREZA EXTREMA
NOTA: ESTA REFERIDO A HOGARES FAMILIARES. NO INCLUYE COLECTIVIDADES

CUADRO 2

POBLACION POR SITUACION DE LAS NECESIDADES BASICAS
SEGUN ENTIDAD FEDERAL
CENSO 1990

ENTIDAD FEDERAL	TOTAL	NO POBRES (NBS)		POBRES (NBI) 1/		POBREZA EXTREMA	
		TOTAL	%	TOTAL	%	TOTAL	%
VENEZUELA	17,909,801	9,957,399	55.60	7,952,402	44.40	3,570,294	19.93
DISTRITO FEDERAL	2,060,354	1,413,279	68.59	647,075	31.41	209,568	10.17
AMAZONAS	53,612	23,018	42.93	30,594	57.07	15,712	29.31
ANZOATEGUI	854,200	422,916	49.51	431,284	50.49	205,229	24.03
APURE	281,112	89,937	31.99	191,175	68.01	118,645	42.21
ARAGUA	1,108,196	706,633	63.76	401,563	36.24	157,052	14.17
BARINAS	420,328	200,078	47.60	220,250	52.40	111,761	26.59
BOLIVAR	891,328	506,954	56.88	384,374	43.12	164,762	18.49
CARABOBO	1,442,662	851,673	59.03	590,989	40.97	254,145	17.62
COJEDES	180,814	97,288	53.81	83,526	46.19	36,533	20.20
DELTA AMACURO	83,404	32,194	38.60	51,210	61.40	33,246	39.86
FALCON	593,391	295,211	49.75	298,180	50.25	129,761	21.87
GUARICO	480,102	226,596	47.20	253,506	52.80	128,322	26.73
LARA	1,187,472	617,934	52.04	569,538	47.96	288,489	24.29
MERIDA	561,136	323,747	57.69	237,389	42.31	97,850	17.44
MIRANDA	1,858,018	1,215,665	65.43	642,353	34.57	274,479	14.77
MONAGAS	464,741	244,535	52.62	220,206	47.38	94,202	20.27
NUEVA ESPARTA	260,382	161,006	61.83	99,376	38.17	32,678	12.55
PORTUGUESA	572,658	251,096	43.85	321,562	56.15	171,503	29.95
SUCRE	674,204	298,133	44.22	376,071	55.78	187,463	27.81
TACHIRA	793,218	479,756	60.48	313,462	39.52	116,349	14.67
TRUJILLO	489,001	232,929	47.63	256,072	52.37	123,534	25.26
YARACUY	381,584	205,217	53.78	176,367	46.22	72,655	19.04
ZULIA	2,217,884	1,061,604	47.87	1,156,280	52.13	546,356	24.63

1/ INCLUYE LA POBREZA EXTREMA

NOTA: ESTA REFERIDO A LA POBLACION QUE HABITA EN LOS HOGARES FAMILIARES.
NO INCLUYE POBLACION EN COLECTIVIDADES

CUADRO 3

HOGARES DE ACUERDO A LOS INDICADORES DE NECESIDADES BASICAS INSATISFECHAS (NBI), SEGUN ENTIDAD FEDERAL
CENSO 1990

ENTIDAD FEDERAL	TOTAL HOGARES	INDICADORES NBI				
		% HOGARES CON				
		NIÑOS 7 A 12 AÑOS QUE NO ASISTEN A LA ESCUELA	HACINAMIENTO CRITICO	VIVIENDAS INADECUADAS	SIN SERVICIOS BASICOS	ALTA DEPENDENCIA ECONOMICA
VENEZUELA	3,738,204	5.18	16.76	12.85	15.44	12.76
DISTRITO FEDERAL	472,498	2.85	12.09	7.11	7.78	5.45
AMAZONAS	9,996	8.58	22.25	19.52	23.16	20.98
ANZOATEGUI	169,013	5.24	18.42	16.34	21.07	14.76
APURE	52,487	11.15	28.96	25.97	38.51	24.05
ARAGUA	243,940	3.58	13.34	10.20	12.39	8.25
BARINAS	86,583	7.46	20.04	16.75	18.13	19.53
BOLIVAR	176,249	5.66	17.15	16.26	11.81	10.44
CARABOBO	306,092	4.32	13.99	12.88	17.78	8.90
COJEDES	38,375	4.82	15.95	14.75	16.72	15.30
DELTA AMACURO	15,453	13.64	29.97	31.72	24.16	25.46
FALCON	116,061	4.99	19.21	9.77	17.96	18.47
GUARICO	97,341	6.97	18.87	17.82	21.42	18.59
LARA	242,242	5.85	18.56	19.66	16.84	15.12
MERIDA	118,773	5.68	14.86	7.58	12.60	15.81
MIRANDA	427,896	3.53	12.06	10.67	12.17	7.05
MONAGAS	90,615	5.84	16.94	13.31	12.33	18.52
NUEVA ESPARTA	52,280	2.91	14.41	4.60	10.93	11.76
PORTUGUESA	113,416	8.86	22.64	22.13	18.53	18.85
SUCRE	125,019	7.00	19.67	15.54	20.68	23.77
TACHIRA	166,611	5.33	14.91	8.95	7.23	14.40
TRUJILLO	102,027	5.36	20.15	15.11	17.52	20.64
YARACUY	76,304	6.10	17.33	11.50	12.52	17.59
ZULIA	438,931	6.65	22.90	12.90	22.34	13.27

CUADRO 4

HOGARES POR SITUACION DE POBREZA, POR ENTIDAD FEDERAL
ORDENADAS DE MAYOR A MENOR SEGUN EL PORCENTAJE DE HOGARES CON NBI
CENSO 1990

ORDEN	ENTIDAD FEDERAL	POBRES NBI (1) (%)	POBREZA EXTREMA (%)
1	APURE	62.70	37.09
2	DELTA AMACURO	55.70	35.42
3	AMAZONAS	52.29	26.16
4	PORTUGUESA	50.22	25.15
5	SUCRE	49.79	23.54
6	GUARICO	47.60	23.04
7	TRUJILLO	47.10	21.13
8	BARINAS	46.69	22.48
9	ZULIA	46.38	20.58
10	ANZOATEGUI	45.29	20.56
11	FALCON	44.48	17.91
12	LARA	43.30	21.04
13	MONAGAS	42.27	17.11
14	COJEDES	41.56	17.62
15	YARACUY	41.44	16.24
16	BOLIVAR	38.66	16.28
17	CARABOBO	36.45	15.13
18	MERIDA	36.40	13.54
19	TACHIRA	34.37	11.66
20	NUEVA ESPARTA	32.48	9.47
21	ARAGUA	31.51	11.66
22	MIRANDA	28.76	11.62
23	DISTRITO FEDERAL	25.30	7.58

(1) INCLUYE LA POBREZA EXTREMA

MAPA 1

❶ Entidades federales con índice de pobreza superior al nivel nacional (38,52%)

❷ Entidades federales con índice de pobreza inferior al nivel nacional (38,52%)

MAPA 2

RANGOS (% Hogares Pobres)

1. Más de 60
2. Más de 50 a 60
3. Más de 45 a 50
4. Más de 40 a 45
5. Más de 35 a 40
6. Más de 30 a 35
7. Más de 25 a 30

III
RESULTADOS ESTADALES POR MUNICIPIOS

III. RESULTADOS ESTADALES POR MUNICIPIOS.

En esta parte se representan los resultados estadales por municipio para cada una de la Entidades Federales del país. La información aquí expuesta está discriminada en cuatro cuadros, con excepción del Distrito Federal que sólo contiene tres.

El **CUADRO 1** está referido a los hogares clasificados según la situación de las necesidades básicas, ésta información se presenta sólo para aquellos municipios que por su tamaño (en cuanto al número de hogares), permite dar estimaciones de estas mediciones. Los municipios restantes se engloban en una categoría denominada "resto de los municipios", dándose una medición para éllos en forma global.

El **CUADRO 2** presenta a la población perteneciente a los hogares que habitan en viviendas familiares, con una clasificación igual a la expuesta en el **CUADRO 1.**

El **CUADRO 3** presenta a los municipios de cada una de las Entidades Federales ordenados en rangos de acuerdo a porcentajes de hogares en situación de pobreza. Este cuadro permite conocer en forma comparativa la incidencia de pobreza de los municipios de las Entidades Federales, ya que los ubica en un rango proporcionando una idea acerca de la magnitud de la pobreza de esos municipios. La conformación de estos rangos, denominados "rangos de pobreza", son diferentes para cada Entidad Federal, porque dependen de las variaciones en los índices presentados por los municipios que conforman cada Entidad, los cuales difieren de un Estado a otro.

El **CUADRO 4** está referido a los hogares de acuerdo a los porcentajes que presentan en los indicadores de Necesidades Básicas Insatisfechas (NBI). Este cuadro expone sólo aquellos municipios a los cuales se les puede proporcionar estimaciones, los restantes se engloban en una categoría de "resto de los municipios".

Además de los cuatro cuadros, para cada Entidad Federal se presenta un Mapa en donde se ubican los municipios que la conforman, identificando con un número el rango a la cual pertenecen de acuerdo a la información del **CUADRO 3.**

1. DISTRITO FEDERAL

1.1. PRINCIPALES HALLAZGOS.

- El Distrito Federal es la Entidad que presenta la menor incidencia de pobreza de toda Venezuela.
- En esta Entidad se encontró que un 25.3% de los hogares familiares (119.524) estaban en situación de pobreza, de los cuales un 7.58% se ubican en el estrato de pobreza extrema. En los hogares pobres se encontraron 647.075 personas (31.41%), de las cuales el 10.17% están en pobreza extrema.
- El Distrito Federal cuenta con dos Municipios: el Libertador y el Vargas. El primero presentó el menor índice de pobreza y, el segundo, el mayor índice.
- **El Municipio Libertador presenta las siguientes características:**
  - 98.216 hogares están en situación de pobreza, representando 23.79%. De estos hogares, un 6.73% (27.780 hogares) están en pobreza extrema.
  - 534.466 personas pertenecen a los hogares en situación de pobreza, o sea, un 29.91%. De estas personas, un 9.2% están en hogares de extrema pobreza.
  - Según los indicadores de Necesidades Básicas Insatisfechas (NBI) se tiene lo siguiente: un 2.67% de los hogares en este Municipio tienen niños de 7 a 12 años que no asisten a un centro de enseñanza; 11.72% de los hogares están en hacinamiento crítico; un 6.39% en viviendas inadecuadas y un 6.57% habitan en viviendas sin servicios básicos. En cuanto a la alta dependencia económica, el 5.17% de los hogares presenta este indicador.
- El Municipio Vargas presenta las siguientes características:
  - 21.308 de los hogares están en situación de pobreza con una relación del 35.69%. De estos hogares un 13.47% (8.039 hogares) están en el estrato de pobreza extrema.
  - En los hogares pobres se encontraron 112.609 personas (41.17%), de las cuales el 16.53% (45.222 personas) están en pobreza extrema.
  - De acuerdo a los indicadores NBI, los hogares de este Municipio presentaron los siguientes porcentajes:
  - Un 4.05% con niños de 7 a 12 años que no asisten a la escuela.
  - Un 14.65% en hacinamiento crítico.
  - Un 12.10% en viviendas indecuadas.
  - Un 16.14% en viviendas sin servicios básicos.
  - Un 7.44% presenta una alta dependencia económica.

1.2. RESULTADOS

A continuación se presenta tres cuadros con la información relativa a esta Entidad Federal. Igualmente se presenta un Mapa en donde se ubican los dos Municipios de la Entidad, señalando en él la magnitud de pobreza presentada.

CUADRO 1

DISTRITO FEDERAL
HOGARES POR SITUACION DE LAS NECESIDADES BASICAS, SEGUN MUNICIPIOS
CENSO 1990

VENEZUELA, ENTIDAD Y MUNICIPIO	TOTAL	NO POBRES		POBRES (NBI) 1/		POBREZA EXTREMA	
		TOTAL	%	TOTAL	%	TOTAL	%
VENEZUELA	3,738,204	2,298,303	61.48	1,439,901	38.52	609,915	16.32
DISTRITO FEDERAL	472,498	352,974	74.70	119,524	25.30	35,819	7.58
LIBERTADOR	412,796	314,580	76.21	98,216	23.79	27,780	6.73
VARGAS	59,702	38,394	64.31	21,308	35.69	8,039	13.47

1/ INCLUYE LA POBREZA EXTREMA.
NOTA: ESTA REFERIDO A LOS HOGARES FAMILIARES. NO INCLUYE COLECTIVIDADES.

CUADRO 2

DISTRITO FEDERAL
POBLACION POR SITUACION DE LAS NECESIDADES BASICAS, SEGUN MUNICIPIOS
CENSO 1990

VENEZUELA, ENTIDAD Y MUNICIPIO	TOTAL	NO POBRES		POBRES (NBI) 1/		POBREZA EXTREMA	
		TOTAL	%	TOTAL	%	TOTAL	%
VENEZUELA	17,909,801	9,957,399	55.60	7,952,402	44.40	3,570,294	19.93
DISTRITO FEDERAL	2,060,354	1,413,279	68.59	647,075	31.41	209,568	10.17
LIBERTADOR	1,786,833	1,252,367	70.09	534,466	29.91	164,346	9.20
VARGAS	273,521	160,912	58.83	112,609	41.17	45,222	16.53

1/ INCLUYE LA POBREZA EXTREMA.
NOTA: ESTA REFERIDO A LA POBLACION QUE HABITA EN HOGARES FAMILIARES.
NO INCLUYE POBLACION EN COLECTIVIDADES.

CUADRO 3

DISTRITO FEDERAL
HOGARES DE ACUERDO A LOS INDICADORES DE NECESIDADES BASICAS INSATISFECHAS (NBI), SEGUN MUNICIPIOS
CENSO 1990

VENEZUELA, ENTIDAD Y MUNICIPIO	TOTAL HOGARES	INDICADORES NBI				
		% HOGARES CON				
		NIÑOS 7 A 12 AÑOS QUE NO ASISTEN A LA ESCUELA	HACINAMIENTO CRITICO	VIVIENDAS INADECUADAS	SIN SERVICIOS BASICOS	ALTA DEPENDENCIA ECONOMICA
VENEZUELA	3,738,204	5.18	16.76	12.85	15.44	12.76
DISTRITO FEDERAL	472,498	2.85	12.09	7.11	7.78	5.45
LIBERTADOR	412,796	2.67	11.72	6.39	6.57	5.17
VARGAS	59,702	4.05	14.65	12.10	16.14	7.44

DISTRITO FEDERAL

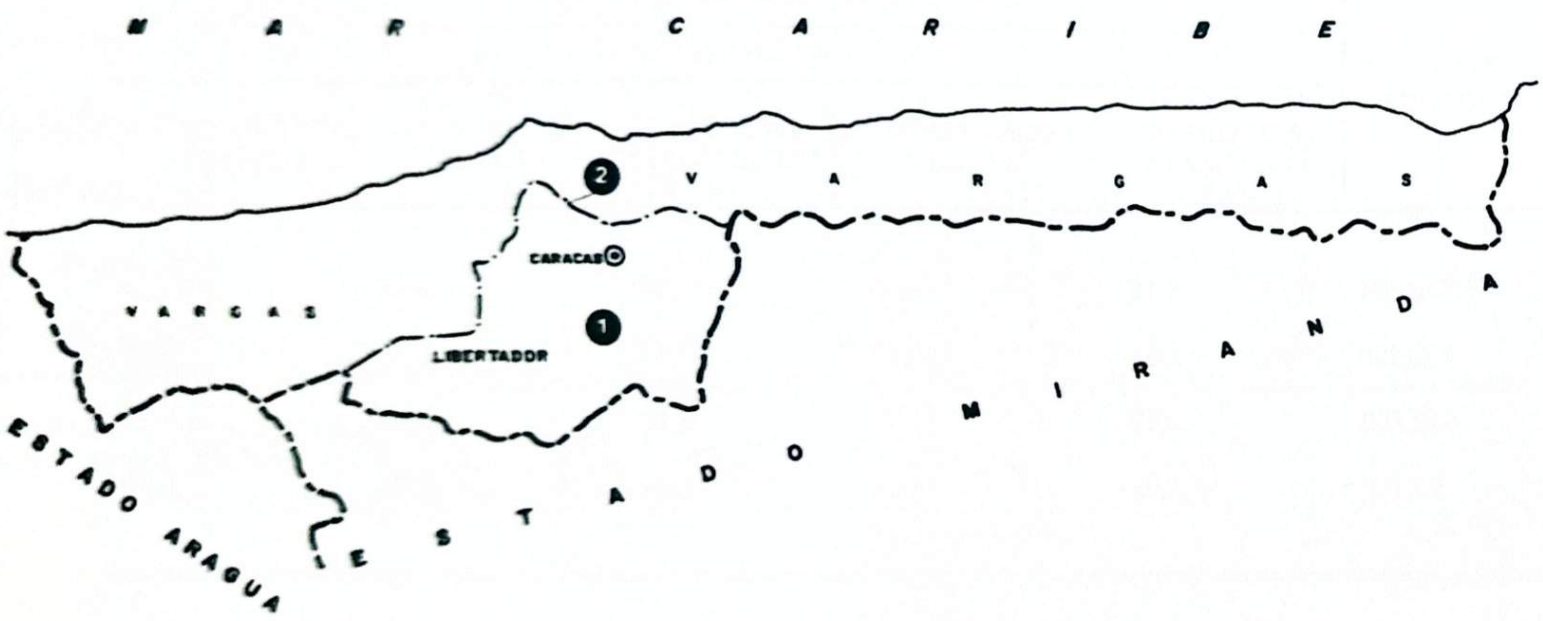

0 2,5 5 10 15
KILOMETROS

RANGOS DE POBREZA (% DE HOGARES)

1. INFERIOR A 25,3%
2. SUPERIOR A 25,3%

LEYENDA

CAPITAL DE ESTADO
LIMITE INTERNACIONAL
LIMITE DE ESTADO
LIMITE DE MUNICIPIO

SITUACION RELATIVA

2. AMAZONAS

2.1. PRINCIPALES HALLAZGOS.

- El Estado Amazonas ocupa el tercer lugar en las Entidades Federales con mayor índice de pobreza del país.

- En el Estado Amazonas se encontraron 5.227 hogares en situación de pobreza, representando el 52.29% del total de hogares familiares de la Entidad. De esos hogares, 2.615 (26,16%) están en situación de pobreza extrema.

- El Estado tiene 30.594 personas en hogares pobres, representando el 57.07% del total de personas en hogares familiares. De esas personas, 15.712 pertenecen a hogares de extrema pobreza, siendo el 29.31% del total de personas en hogares familiares.

- Este Estado tiene cuatro municipios, de los cuales uno solo (Atures) tiene índice de pobreza inferior a la del Estado Amazonas (52.29%); los restantes tres municipios presentan índices superiores a 52.29%.

- Los cuatro municipios de este estado se ordenaron en cuatro rangos de acuerdo a porcentajes de pobreza. En el primer rango de "hasta 50%" se ubicó el Municipio Atures, le sigue el Municipio Río Negro en el segundo rango de "más de 50 a 70%".

- En el último rango (de mayor incidencia) de "más de 90 a 100%" se ubicó el Municipio de Casiquiare.

2.2. RESULTADOS:

A continuación se presentan cuatro cuadros con la información relativa a esta Entidad Federal. Igualmente se presenta un Mapa en donde se ubican los Municipios de la entidad, señalando en él los rangos de pobreza a la cual pertenecen.

CUADRO 1

ESTADO AMAZONAS
HOGARES POR SITUACION DE LAS NECESIDADES BASICAS, SEGUN MUNICIPIOS
CENSO 1990

VENEZUELA, ENTIDAD Y MUNICIPIO	TOTAL	NO POBRES (NBS)		POBRES (NBI) 1/		POBREZA EXTREMA	
		TOTAL	%	TOTAL	%	TOTAL	%
VENEZUELA	3,738,204	2,298,303	61.48	1,439,901	38.52	609,915	16.32
TOTAL ENTIDAD	9,996	4,769	47.71	5,227	52.29	2,615	26.16
MUNICIPIOS:							
ATURES	8,900	4,511	50.69	4,389	49.31	2,102	23.62
RESTO DE MUNICIPIOS 2/	1,096	258	23.54	838	76.46	513	46.81

1/ INCLUYE LA POBREZA EXTREMA.
2/ INCLUYE LOS MUNICIPIOS ATABAPO, CASIQUIARE Y RIO NEGRO.
NOTA: ESTA REFERIDO A LOS HOGARES FAMILIARES. NO INCLUYE COLECTIVIDADES.

CUADRO 2

ESTADO AMAZONAS
POBLACION POR SITUACION DE LAS NECESIDADES BASICAS, SEGUN MUNICIPIOS
CENSO 1990

VENEZUELA, ENTIDAD Y MUNICIPIO	TOTAL	NO POBRES (NBS)		POBRES (NBI) 1/		POBREZA EXTREMA	
		TOTAL	%	TOTAL	%	TOTAL	%
VENEZUELA	17,909,801	9,957,399	55.60	7,952,402	44.40	3,570,294	19.93
TOTAL ENTIDAD	53,612	23,018	42.93	30,594	57.07	15,712	29.31
MUNICIPIOS:							
ATURES	47,726	21,810	45.70	25,916	54.30	12,701	26.61
RESTO DE MUNICIPIOS 2/	5,886	1,208	20.52	4,678	79.48	3,011	51.16

1/ INCLUYE LA POBREZA EXTREMA.
2/ INCLUYE LOS MUNICIPIOS ATABAPO, CASIQUIARE Y RIO NEGRO.
NOTA: ESTA REFERIDO A LA POBLACION EN LOS HOGARES FAMILIARES.
NO INCLUYE POBLACION EN COLECTIVIDADES.

CUADRO 3

ESTADO AMAZONAS
HOGARES FAMILIARES POR MUNICIPIOS,
SEGUN NIVELES DE PORCENTAJE DE POBRES (NBI)
CENSO 1990

RANGOS	PORCENTAJE DE HOGARES POBRES (NBI) POR NIVELES	MUNICIPIOS
1	HASTA 50%	ATURES
2	MAS DE 50 A 70%	RIO NEGRO
3	MAS DE 70 A 90%	ATABAPO
4	MAS DE 90 A 100%	CASIQUIARE

CUADRO 4

ESTADO AMAZONAS
HOGARES DE ACUERDO A LOS INDICADORES DE NECESIDADES BASICAS INSATISFECHAS (NBI), SEGUN MUNICIPIOS
CENSO 1990

VENEZUELA, ENTIDAD Y MUNICIPIO	TOTAL HOGARES	INDICADORES NBI % HOGARES CON				
		NIÑOS 7 A 12 AÑOS QUE NO ASISTEN A LA ESCUELA	HACINAMIENTO CRITICO	VIVIENDAS INADECUADAS	SIN SERVICIOS BASICOS	ALTA DEPENDENCIA ECONOMICA
VENEZUELA	3,738,204	5.18	16.76	12.85	15.44	12.76
TOTAL ENTIDAD	9,996	8.58	22.25	19.52	23.16	20.98
MUNICIPIOS:						
ATURES	8,900	8.45	21.81	15.97	21.33	18.96
RESTO DE MUNICIPIOS 1/	1,096	9.67	25.82	48.36	38.05	37.41

1/ INCLUYE LOS MUNICIPIOS ATABAPO, CASIQUIARE Y RIO NEGRO.

AMAZONAS

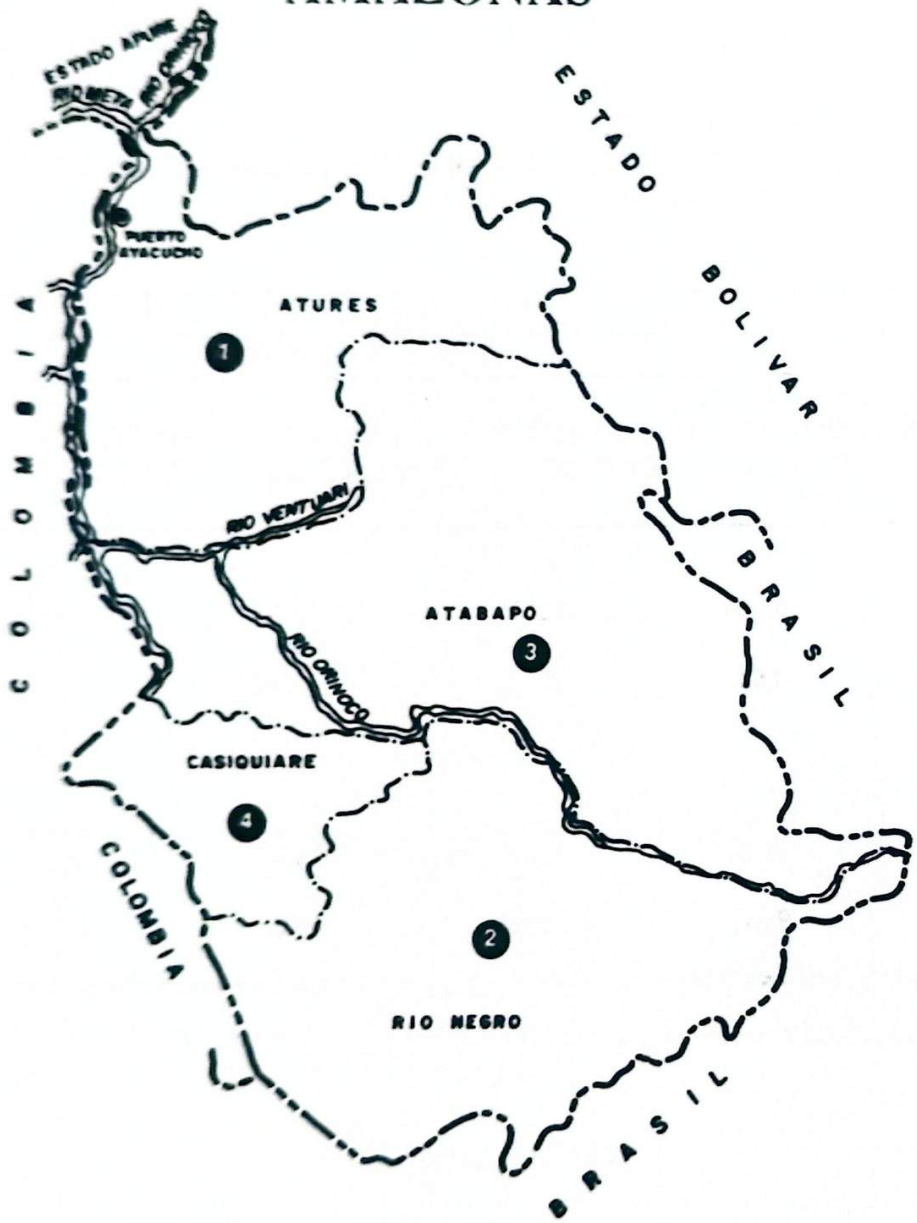

20 0 20 40 60
KILOMETROS

RANGOS DE POBREZA (% DE HOGARES)

1. HASTA 50%
2. MAS DE 50 A 70%
3. MAS DE 70 A 90%
4. MAS DE 90 A 100%

LEYENDA

CAPITAL DE ESTADO
LIMITE INTERNACIONAL
LIMITE DE ESTADO
LIMITE DE MUNICIPIO

SITUACION RELATIVA

3. ANZOATEGUI:

3.1. PRINCIPALES HALLAZGOS:

- El Estado Anzoátegui ocupa el 10º lugar entre las Entidades más pobres del país.

- En el Estado Anzoátegui se encontraron 76.548 hogares familiares en situación de pobreza, representando el 45.29% del total de hogares familiares. De esos hogares un 20.56% están en pobreza extrema.

- Esta Entidad Federal presentó un 50.49% de personas de hogares familiares en situación de pobreza y de éstos un 24.03% estaban en pobreza extrema.

- El Estado Anzoátegui cuenta con 18 Municipios, de los cuales cinco tienen índice de pobreza inferior a la presentada por el Estado (45.29%); estos municipios son Bolívar, Sotillo, Simón Rodríguez, Peñalver y Lic. Urbaneja. Los restantes 13 municipios presentaron índices superiores al 45.29%.

- Los 18 municipios de este Estado se agruparon en nueve rangos de acuerdo al porcentaje de hogares en situación de pobreza. Tomando en consideración estos rangos, el municipio Lic. Urbaneja se ubica en el primer rango correspondiente al de menor incidencia (9 al 12%). A este municipio le sigue Sotillo, el cual se ubica en el tercer rango de 35 a 40% (en el segundo rango no hay municipios).

- Entre los "mas pobres" están los Municipios Cajigal y Monagas ubicados en el último rango entre 65 a 70%. También presentan niveles bastante altos de pobreza los municipios: Independencia, Miranda, Píritu y Libertad, los cuales se ubican en el penúltimo rango de 59 a 64%.

- Otros municipios con pobreza bastante significativa son Anaco, Aragua, Carvajal, Guanta y Bruzual, los cuales están ubicados en el rango de 54 a 58%.

3.2. RESULTADOS:

A continuación se presentan cuatro cuadros con la información realtiva a esta Entidad Federal. Igualmente se presenta un Mapa en donde se ubican los municipios de la entidad, señalando en él los rangos de pobreza a la cual pertenecen.

CUADRO 1

ESTADO ANZOATEGUI
HOGARES POR SITUACION DE LAS NECESIDADES BASICAS, SEGUN MUNICIPIOS
CENSO 1990

VENEZUELA, ENTIDAD Y MUNICIPIO	TOTAL	NO POBRES (NBS)		POBRES (NBI) 1/		POBREZA EXTREMA	
		TOTAL	%	TOTAL	%	TOTAL	%
VENEZUELA	3,738,204	2,298,303	61.48	1,439,901	38.52	609,915	16.32
TOTAL ENTIDAD	169,013	92,465	54.71	76,548	45.29	34,746	20.56
MUNICIPIOS:							
BOLIVAR	46,465	27,153	58.44	19,312	41.56	8,532	18.36
SOTILLO	32,005	20,363	63.62	11,642	36.38	5,380	16.81
SIMON RODRIGUEZ	19,539	11,518	58.95	8,021	41.05	2,549	13.05
ANACO	13,314	6,082	45.68	7,232	54.32	3,148	23.64
FREITES	8,595	4,644	54.03	3,951	45.97	1,818	21.15
GUANIPA	8,488	4,444	52.36	4,044	47.64	1,458	17.18
RESTO DE MUNICIPIOS 2/	40,607	18,261	44.97	22,346	55.03	11,861	29.21

1/ INCLUYE LA POBREZA EXTREMA.
2/ INCLUYE LOS MUNICIPIOS ARAGUA, MIRANDA, BRUZUAL, INDEPENDENCIA, GUANTA, PEÑALVER, CAJIGAL, LIC. URBANEJA, MONAGAS, PIRITU, LIBERTAD Y CARVAJAL.
NOTA: ESTA REFERIDO A LOS HOGARES FAMILIARES. NO INCLUYE COLECTIVIDADES.

CUADRO 2

ESTADO ANZOATEGUI
POBLACION POR SITUACION DE LAS NECESIDADES BASICAS, SEGUN MUNICIPIOS
CENSO 1990

VENEZUELA, ENTIDAD Y MUNICIPIO	TOTAL	NO POBRES (NBS)		POBRES (NBI) 1/		POBREZA EXTREMA	
		TOTAL	%	TOTAL	%	TOTAL	%
VENEZUELA	17,909,801	9,957,399	55.60	7,952,402	44.40	3,570,294	19.93
TOTAL ENTIDAD	854,200	422,916	49.51	431,284	50.49	205,229	24.03
MUNICIPIOS:							
BOLIVAR	241,235	128,259	53.17	112,976	46.83	50,803	21.06
SOTILLO	161,033	92,666	57.54	68,367	42.46	31,753	19.72
SIMON RODRIGUEZ	94,299	51,537	54.65	42,762	45.35	15,144	16.06
ANACO	65,508	27,866	42.54	37,642	57.46	17,526	26.75
FREITES	44,048	21,620	49.08	22,428	50.92	10,758	24.42
GUANIPA	42,850	20,541	47.94	22,309	52.06	8,797	20.53
RESTO DE MUNICIPIOS 2/	205,227	80,427	39.19	124,800	60.81	70,448	34.33

1/ INCLUYE LA POBREZA EXTREMA.
2/ INCLUYE LOS MUNICIPIOS ARAGUA, MIRANDA, BRUZUAL, INDEPENDENCIA, GUANTA, PEÑALVER, CAJIGAL, LIC. URBANEJA, MONAGAS, PIRITU, LIBERTAD Y CARVAJAL.
NOTA: ESTA REFERIDO A LA POBLACION QUE HABITA EN LOS HOGARES FAMILIARES. NO INCLUYE POBLACION EN COLECTIVIDADES

CUADRO 3

ESTADO ANZOATEGUI
HOGARES FAMILIARES POR MUNICIPIOS,
SEGUN NIVELES DE PORCENTAJE DE POBRES (NBI)
CENSO 1990

RANGOS	PORCENTAJE DE HOGARES POBRES (NBI) POR NIVELES	MUNICIPIOS
1	DE 9 A 12%	LIC. URBANEJA
2	DE13 A 34%	NINGUNO
3	DE 35 A 40%	SOTILLO
4	DE 41 A 46%	SIMON RODRIGUEZ BOLIVAR PEÑALVER FREITES
5	DE 47 A 50%	GUANIPA
6	DE 51 A 53%	NINGUNO
7	DE 54 A 58%	ANACO CARVAJAL BRUZUAL ARAGUA GUANTA
8	DE 59 A 64%	INDEPENDENCIA MIRANDA PIRITU LIBERTAD
9	DE 65 A 70%	CAJIGAL MONAGAS

CUADRO 4

ESTADO ANZOATEGUI
HOGARES DE ACUERDO A LOS INDICADORES DE NECESIDADES BASICAS INSATISFECHAS (NBI), SEGUN MUNICIPIOS
CENSO 1990

VENEZUELA, ENTIDAD Y MUNICIPIO	TOTAL HOGARES	INDICADORES NBI				
		% HOGARES CON				
		NIÑOS 7 A 12 AÑOS QUE NO ASISTEN A LA ESCUELA	HACINAMIENTO CRITICO	VIVIENDAS INADECUADAS	SIN SERVICIOS BASICOS	ALTA DEPENDENCIA ECONOMICA
VENEZUELA	3,738,204	5.18	16.76	12.85	15.44	12.76
TOTAL ENTIDAD	169,013	5.24	18.42	16.34	21.07	14.76
MUNICIPIOS:						
BOLIVAR	46,465	4.23	20.17	16.09	15.37	12.99
SOTILLO	32,005	4.02	14.80	15.22	16.60	9.98
SIMON RODRIGUEZ	19,539	4.23	14.83	7.14	19.46	12.52
ANACO	13,314	5.14	18.98	18.74	30.66	14.29
FREITES	8,595	6.71	18.82	16.95	17.20	16.31
GUANIPA	8,488	3.95	16.61	7.46	28.23	13.74
RESTO DE MUNICIPIOS 1/	40,607	7.85	21.09	22.85	28.10	21.65

1/ INCLUYE LOS MUNICIPIOS ARAGUA, MIRANDA, BRUZUAL, INDEPENDENCIA, GUANTA, PEÑALVER, CAJIGAL, LIC. URBANEJA, MONAGAS, PIRITU, LIBERTAD Y CARVAJAL.

ANZOATEGUI

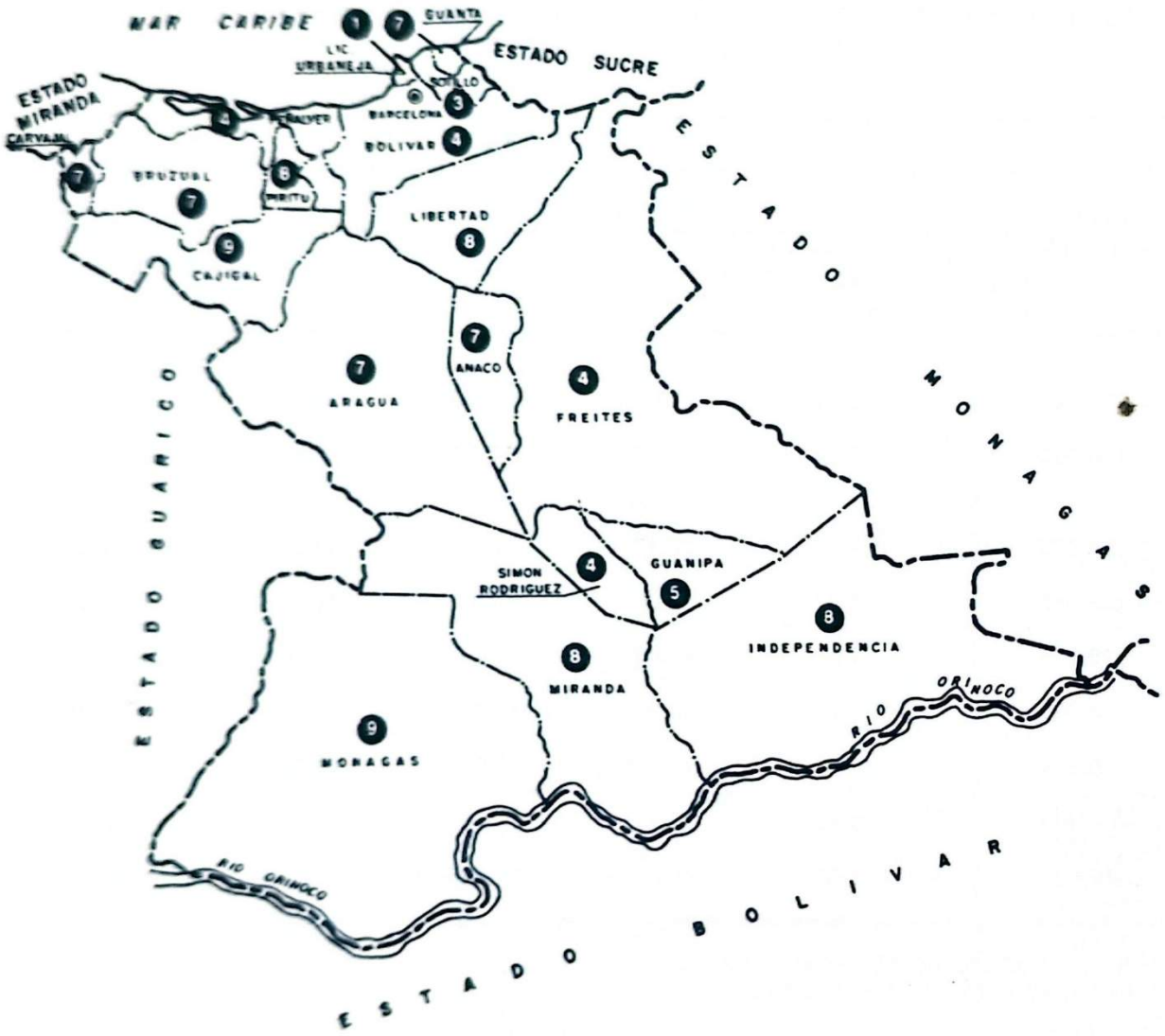

KILOMETROS

RANGOS DE POBREZA (% DE HOGARES)

1. DE 9 A 12%
2. DE 13 A 34%
3. DE 35 A 40%
4. DE 41 A 46%
5. DE 47 A 50%
6. DE 51 A 53%
7. DE 54 A 58%
8. DE 59 A 64%
9. DE 65 A 70%

LEYENDA

CAPITAL DE ESTADO
LIMITE INTERNACIONAL
LIMITE DE ESTADO
LIMITE DE MUNICIPIO

SITUACION RELATIVA

4. APURE:

4.1. PRINCIALES HALLAZGOS:

- El Estado Apure se ubica en el 1er lugar en cuanto al índice de pobreza del país.

- En el Estado Apure se observaron 32.908 hogares en situación de pobreza, lo que representa el 62.7% del total de hogares familiares. De esos, 19.465 hogares están en pobreza extrema, representando el 37.09% del total de hogares familiares.

- Los hogares en situación de pobreza albergan 191.175 personas, representando el 68.01%. De esas personas 118.645 pertenecen a hogares de pobreza extrema (42.21%).

- El Estado Apure tiene siete municipios, de los cuales dos tienen índices de pobreza inferiores a la del Estado (San Fernando y Biruaca) y los cinco restantes índices superiores (Páez, Achaguas, Muñoz, Pedro Camejo y Rómulo Gallegos).

- Los siete municipios de este Estado se agruparon en 7 rangos de acuerdo a porcentajes de pobreza. El Municipio San Fernando ocupa el primer rango de "más de 45 a 50%" (de menor incidencia) y el Municipio Pedro Camejo ocupa el último rango de "más de 75 a 80%" (de mayor incidencia).

- Más del 70% de los municipios del Estado Apure presentan índices de pobreza entre 65 y 80%.

4.2. RESULTADOS:

A continuación se presentan cuatro cuadros con la información relativa a esta Entidad Federal. Igualmente se presenta un Mapa en donde se ubican los municipios de la entidad, señalando en él los rangos de pobreza a la cual pertenecen.

CUADRO 1

ESTADO APURE
HOGARES POR SITUACION DE LAS NECESIDADES BASICAS, SEGUN MUNICIPIOS
CENSO 1990

VENEZUELA, ENTIDAD Y MUNICIPIO	TOTAL	NO POBRES (NBS)		POBRES (NBI) 1/		POBREZA EXTREMA	
		TOTAL	%	TOTAL	%	TOTAL	%
VENEZUELA	3,738,204	2,298,303	61.48	1,439,901	38.52	609,915	16.32
TOTAL ENTIDAD	52,487	19,579	37.30	32,908	62.70	19,465	37.09
MUNICIPIOS:							
SAN FERNANDO	18,013	9,188	51.01	8,825	48.99	4,544	25.23
PAEZ	11,869	3,191	26.89	8,678	73.11	5,167	43.53
RESTO DE MUNICIPIOS 2/	22,605	7,200	31.85	15,405	68.15	9,754	43.15

1/ INCLUYE LA POBREZA EXTREMA.
2/ INCLUYE LOS MUNICIPIOS ACHAGUAS, BIRUACA, MUÑOZ, PEDRO CAMEJO Y ROMULO GALLEGOS.
NOTA: ESTA REFERIDO A LOS HOGARES FAMILIARES. NO INCLUYE COLECTIVIDADES.

CUADRO 2

ESTADO APURE
POBLACION POR SITUACION DE LAS NECESIDADES BASICAS, SEGUN MUNICIPIOS
CENSO 1990

VENEZUELA, ENTIDAD Y MUNICIPIO	TOTAL	NO POBRES (NBS)		POBRES (NBI) 1/		POBREZA EXTREMA	
		TOTAL	%	TOTAL	%	TOTAL	%
VENEZUELA	17,909,801	9,957,399	55.60	7,952,402	44.40	3,570,294	19.93
TOTAL ENTIDAD	281,112	89,937	31.99	191,175	68.01	118,645	42.21
MUNICIPIOS:							
SAN FERNANDO	96,120	42,686	44.41	53,434	55.59	27,887	29.01
PAEZ	61,267	14,193	23.17	47,074	76.83	30,146	49.20
RESTO DE MUNICIPIOS 2/	123,725	33,058	26.72	90,667	73.28	60,612	48.99

1/ INCLUYE LA POBREZA EXTREMA.
2/ INCLUYE LOS MUNICIPIOS ACHAGUAS, BIRUACA, MUÑOZ, PEDRO CAMEJO Y ROMULO GALLEGOS.
NOTA: ESTA REFERIDO A LA POBLACION QUE HABITA EN HOGARES FAMILIARES.
NO INCLUYE POBLACION EN COLECTIVIDADES.

CUADRO 3

ESTADO APURE
HOGARES FAMILIARES POR MUNICIPIOS,
SEGUN NIVELES DE PORCENTAJE DE POBRES (NBI)
CENSO 1990

RANGOS	PORCENTAJE DE HOGARES POBRES (NBI) POR NIVELES	MUNICIPIOS
1	MAS DE 45 A 50%	SAN FERNANDO
2	MAS DE 50 A 55%	NINGUNO
3	MAS DE 55 A 60%	BIRUACA
4	MAS DE 60 A 65%	NINGUNO
5	MAS DE 65 A 70%	ROMULO GALLEGOS ACHAGUAS
6	MAS DE 70 A 75%	MUÑOS PAEZ
7	MAS DE 75 A 80%	PEDRO CAMEJO

CUADRO 4

ESTADO APURE
HOGARES DE ACUERDO A LOS INDICADORES DE NECESIDADES BASICAS INSATISFECHAS (NBI), SEGUN MUNICIPIOS
CENSO 1990

VENEZUELA, ENTIDAD Y MUNICIPIO	TOTAL HOGARES	INDICADORES NBI % HOGARES CON				
		NIÑOS 7 A 12 AÑOS QUE NO ASISTEN A LA ESCUELA	HACINAMIENTO CRITICO	VIVIENDAS INADECUADAS	SIN SERVICIOS BASICOS	ALTA DEPENDENCIA ECONOMICA
VENEZUELA	3,738,204	5.18	16.76	12.85	15.44	12.76
TOTAL ENTIDAD	52,487	11.15	28.96	25.97	38.51	24.05
MUNICIPIOS:						
SAN FERNANDO	18,013	7.24	26.09	19.50	22.64	16.09
PAEZ	11,869	14.47	28.07	31.61	48.91	26.23
RESTO DE MUNICIPIOS 1/	22,605	12.52	31.71	28.17	45.70	29.25

1/ INCLUYE LOS MUNICIPIOS ACHAGUAS, BIRUACA, MUÑOZ, PEDRO CAMEJO Y ROMULO GALLEGOS.

APURE

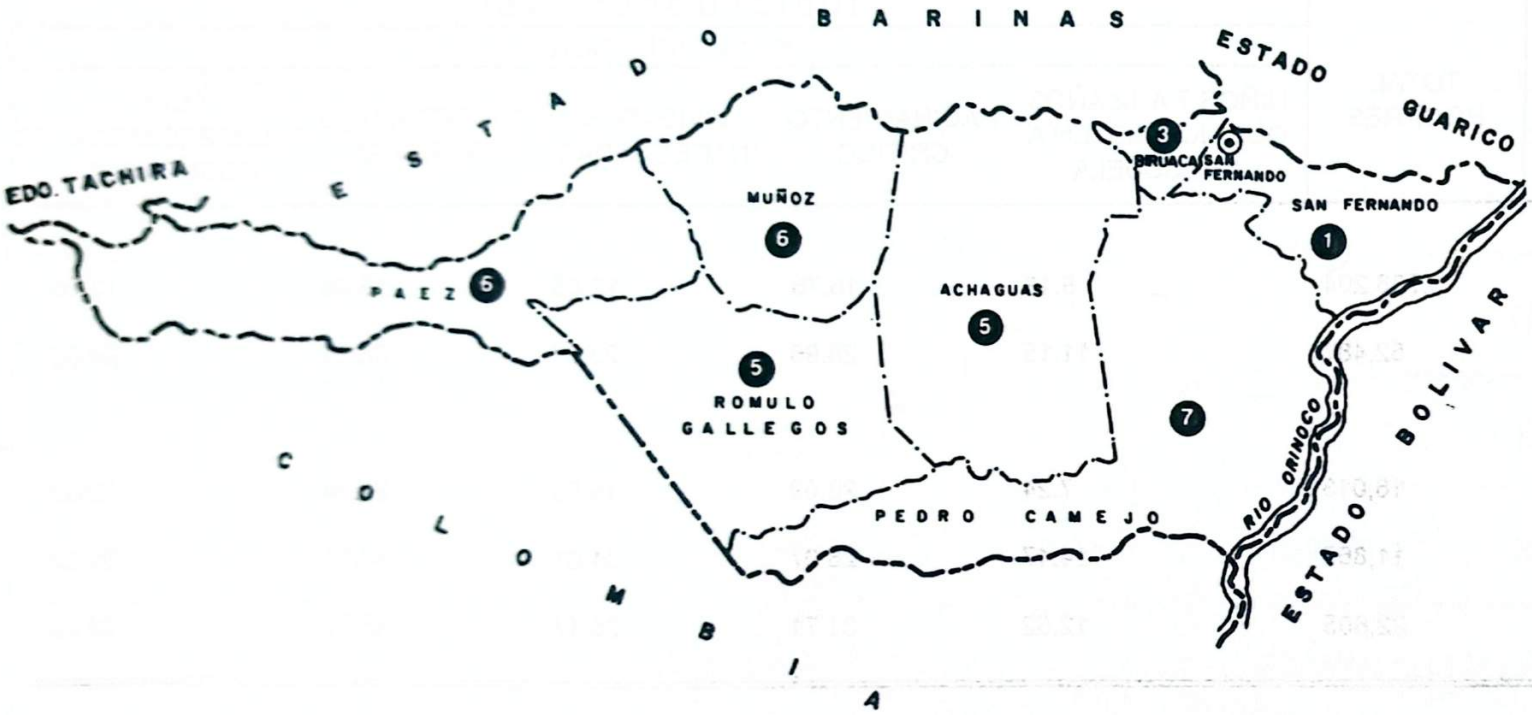

25 0 25 50
KILOMETROS

RANGOS DE POBREZA (% DE HOGARES)

1. MAS DE 45 A 50%
2. MAS DE 50 A 55%
3. MAS DE 55 A 60%
4. MAS DE 60 A 65%
5. MAS DE 65 A 70%
6. MAS DE 70 A 75%
7. MAS DE 75 A 80%

LEYENDA

CAPITAL DE ESTADO
LIMITE INTERNACIONAL
LIMITE DE ESTADO
LIMITE DE MUNICIPIO

SITUACION RELATIVA

5. ARAGUA:

5.1. PRINCIPALES HALLAZGOS:

- El Estado Aragua se ubica en el 3er. lugar entre las diez entidades con menor índice de pobreza del país.

- En el Estado Aragua se observaron 76.856 hogares familiares en situación de pobreza, representando el 31.51% del total de hogares familiares de la Entidad. En estos hogares se albergan 401.563 personas, lo que representa un 36.24% del total de hogares familiares de la Entidad.

- De los hogares en situación de pobreza, 28.449 (11.66%) están en pobreza extrema, albergando a 157.052 personas (14.17%).

- El Estado Aragua tiene 15 municipios, de los cuales tres tienen índices de pobreza inferior a la correspondiente al Estado Aragua (31.51%); estos son Mario Briceño Iragorry (16.58%), Girardot (21.77%) y Sucre (26.76%). Los restantes 12 municipios presentan índices superiores a la Entidad.

- Los 15 municipios de este Estado se clasificaron en 11 rangos de acuerdo a porcentajes de hogares pobres. En los tres primeros rangos (de menor incidencia) de más de 15 al 30% se encuentran los municipios Mario Briceño Iragorry, Girardot y Sucre.

- En los tres últimos rangos (de mayor incidencia) de más de 55 a 70% están San Casimiro, Santos Michelena y Tovar; este último está ubicado en el rango de mayor índice de pobreza (más de 65 a 70%).

5.2. RESULTADOS:

A continuación se presentan cuatro cuadros con la información relativa a esta Entidad Federal. Igualmente se presenta un Mapa en donde se ubican los municipios de la entidad, señalando en él los rangos de pobreza a la cual pertenecen.

CUADRO 1

ESTADO ARAGUA
HOGARES POR SITUACION DE LAS NECESIDADES BASICAS, SEGUN MUNICIPIOS
CENSO 1990

VENEZUELA, ENTIDAD Y MUNICIPIO	TOTAL	NO POBRES (NBS)		POBRES (NBI) 1/		POBREZA EXTREMA	
		TOTAL	%	TOTAL	%	TOTAL	%
VENEZUELA	3,738,204	2,298,303	61.48	1,439,901	38.52	609,915	16.32
TOTAL ENTIDAD	243,940	167,084	68.49	76,856	31.51	28,449	11.66
MUNICIPIOS:							
GIRARDOT	79,992	62,575	78.23	17,417	21.77	4,508	5.64
SANTIAGO MARIÑO	37,126	25,136	67.70	11,990	32.30	4,714	12.70
JOSE FELIX RIBAS	28,383	17,937	63.20	10,446	36.80	4,095	14.43
MARIO BRICEÑO IRAGORRI	21,086	17,589	83.42	3,497	16.58	635	3.01
SUCRE	18,008	13,189	73.24	4,819	26.76	1,411	7.84
ZAMORA	17,978	9,961	55.41	8,017	44.59	3,242	18.03
LIBERTADOR	10,947	6,275	57.32	4,672	42.68	2,626	23.99
RESTO DE MUNICIPIOS 2/	30,420	14,422	47.41	15,998	52.59	7,218	23.73

1/ INCLUYE LA POBREZA EXTREMA.
2/ INCLUYE LOS MUNICIPIOS BOLIVAR, SANTOS MICHELENA, SAN CASIMIRO, JOSE ANGEL LAMAS, URDANETA, SAN SEBASTIAN, CAMATAGUA Y TOVAR.
NOTA. ESTA REFERIDO A LOS HOGARES FAMILIARES. NO INCLUYE COLECTIVIDADES.

CUADRO 2

ESTADO ARAGUA
POBLACION POR SITUACION DE LAS NECESIDADES BASICAS, SEGUN MUNICIPIOS
CENSO 1990

VENEZUELA, ENTIDAD Y MUNICIPIO	TOTAL	NO POBRES (NBS)		POBRES (NBI) 1/		POBREZA EXTREMA	
		TOTAL	%	TOTAL	%	TOTAL	%
VENEZUELA	17,909,801	9,957,399	55.60	7,952,402	44.40	3,570,294	19.93
TOTAL ENTIDAD	1,108,196	706,633	63.76	401,563	36.24	157,052	14.17
MUNICIPIOS:							
GIRARDOT	349,917	256,845	73.40	93,072	26.60	26,290	7.51
SANTIAGO MARIÑO	174,404	108,833	62.40	65,571	37.60	25,742	14.76
JOSE FELIX RIBAS	131,543	77,450	58.88	54,093	41.12	23,436	17.82
MARIO BRICEÑO IRAGORRI	95,112	76,320	80.24	18,792	19.76	3,909	4.11
SUCRE	80,425	55,291	68.75	25,134	31.25	7,997	9.94
ZAMORA	86,131	44,131	51.24	42,000	48.76	18,057	20.96
LIBERTADOR	50,310	27,374	54.41	22,936	45.59	12,042	23.94
RESTO DE MUNICIPIOS 2/	140,354	60,389	43.03	79,965	56.97	39,579	28.20

1/ INCLUYE LA POBREZA EXTREMA.
2/ INCLUYE LOS MUNICIPIOS BOLIVAR, SANTOS MICHELENA, SAN CASIMIRO, JOSE ANGEL LAMAS, URDANETA, SAN SEBASTIAN, CAMATAGUA Y TOVAR.
NOTA: ESTA REFERIDO A LA POBLACION QUE HABITA EN LOS HOGARES FAMILIARES.
NO INCLUYE POBLACION EN COLECTIVIDADES.

CUADRO 3

ESTADO ARAGUA
HOGARES FAMILIARES POR MUNICIPIOS,
SEGUN NIVELES DE PORCENTAJE DE POBRES (NBI)
CENSO 1990

RANGOS	PORCENTAJE DE HOGARES POBRES (NBI) POR NIVELES	MUNICIPIOS
1	MAS DE15 A 20%	MARIO BRICEÑO IRAGORRI
2	MAS DE 20 A 25%	GIRARDOT
3	MAS DE 25 A 30%	SUCRE
4	MAS DE 30 A 35%	SANTIAGO MARIÑO
5	MAS DE 35 A 40%	JOSE FELIX RIBAS JOSE ANGEL LAMAS
6	MAS DE 40 A 45%	ZAMORA LIBERTADOR
7	MAS DE 45 A 50%	SAN SEBASTIAN CAMATAGUA
8	MAS DE 50 A 55%	BOLIVAR URDANETA
9	MAS DE 55 A 60%	SAN CASIMIRO
10	MAS DE 60 A 65%	SANTOS MICHELENA
11	MAS DE 65 A 70%	TOVAR

CUADRO 4

ESTADO ARAGUA

HOGARES DE ACUERDO A LOS INDICADORES DE NECESIDADES BASICAS INSATISFECHAS (NBI), SEGUN MUNICIPIOS

CENSO 1990

VENEZUELA, ENTIDAD Y MUNICIPIO	TOTAL HOGARES	INDICADORES NBI				
		% HOGARES CON				
		NIÑOS 7 A 12 AÑOS QUE NO ASISTEN A LA ESCUELA	HACINAMIENTO CRITICO	VIVIENDAS INADECUADAS	SIN SERVICIOS BASICOS	ALTA DEPENDENCIA ECONOMICA
VENEZUELA	3,738,204	5.18	16.76	12.85	15.44	12.76
TOTAL ENTIDAD	243,940	3.58	13.34	10.20	12.39	8.25
MUNICIPIOS:						
GIRARDOT	79,992	2.71	10.39	5.27	4.61	5.78
SANTIAGO MARIÑO	37,126	3.78	15.32	11.22	11.54	7.95
JOSE FELIX RIBAS	28,383	4.07	14.78	13.20	16.43	8.83
MARIO BRICEÑO IRAGORRI	21,086	2.04	6.02	12.18	4.31	5.53
SUCRE	18,008	2.58	10.28	5.01	13.08	6.27
ZAMORA	17,978	4.72	17.94	16.69	18.46	12.29
LIBERTADOR	10,947	4.93	18.37	20.85	26.71	7.66
RESTO DE MUNICIPIOS 1/	30,420	5.69	19.72	20.11	26.57	15.43

1/ INCLUYE LOS MUNICIPIOS BOLIVAR, SANTOS MICHELENA, SAN CASIMIRO, JOSE ANGEL LAMAS, URDANETA, SAN SEBASTIAN, CAMATAGUA Y TOVAR

ARAGUA

RANGOS DE POBREZA (% DE HOGARES)

1. MAS DE 15 A 20%
2. MAS DE 20 A 25%
3. MAS DE 25 A 30%
4. MAS DE 30 A 35%
5. MAS DE 35 A 40%
6. MAS DE 40 A 45%
7. MAS DE 45 A 50%
8. MAS DE 50 A 55%
9. MAS DE 55 A 60%
10. MAS DE 60 A 65%
11. MAS DE 65 A 70%

LEYENDA

CAPITAL DE ESTADO
LIMITE INTERNACIONAL
LIMITE DE ESTADO
LIMITE DE MUNICIPIO

SITUACION RELATIVA

6. BARINAS:

6.1. PRINCIPALES HALLAZGOS:

- El Estado Barinas ocupa el 8vo. lugar entre las Entidades con mayor índice de pobreza del país.

- En el Estado Barinas se encontraron 40.428 hogares familiares en situación de pobreza, representando el 46.69% del total de hogares familiares de la Entidad. De esos hogares, 19.462 (22.48%) pertenecen al estrato de pobreza extrema.

- Se encontró en este Estado que 220.250 de las personas en hogares familiares pertenecen a hogares pobres, representando el 52.40%. De esas personas, 111.761 (26.59%) están en hogares de pobreza extrema.

- De los 11 municipios del Estado Barinas, dos (Barinas y Bolívar) están por debajo del índice de pobreza del Estado (46.69%), los restantes nueve municipios están por encima del índice de pobreza del Estado.

- Los 11 municipios de este Estado se agruparon en 9 rangos de acuerdo a porcentajes de pobreza. Según esta clasificación el Municipio Barinas quedó ubicado en el primer rango de "más de 30 a 35%" (de menor incidencia) y el Municipio Arismendi en el rango noveno de "más de 80 a 85%" (de mayor incidencia).

6.2. RESULTADOS:

A continuación se presentan cuatro cuadros con la información relativa a esta Entidad Federal. Igualmente se presenta un Mapa en donde se ubican los municipios de la entidad, señalando en él los rangos de pobreza a la cual pertanecen.

CUADRO 1

ESTADO BARINAS
HOGARES POR SITUACION DE LAS NECESIDADES BASICAS, SEGUN MUNICIPIOS
CENSO 1990

VENEZUELA, ENTIDAD Y MUNICIPIO	TOTAL	NO POBRES (NBS)		POBRES (NBI) 1/		POBREZA EXTREMA	
		TOTAL	%	TOTAL	%	TOTAL	%
VENEZUELA	3,738,204	2,298,303	61.48	1,439,901	38.52	609,915	16.32
TOTAL ENTIDAD	86,583	46,155	53.31	40,428	46.69	19,462	22.48
MUNICIPIOS:							
BARINAS	37,232	24,651	66.21	12,581	33.79	4,990	13.40
EZEQUIEL ZAMORA	7,825	3,933	50.26	3,892	49.74	1,503	19.21
RESTO DE MUNICIPIOS 2/	41,526	17,571	42.31	23,955	57.69	12,969	31.23

1/ INCLUYE LA POBREZA EXTREMA.
1/ INCLUYE LOS MUNICIPIOS BOLIVAR, ANTONIO JOSE DE SUCRE, PEDRAZA, ROJAS, A. ARVELO TORREALBA OBISPOS, ARISMENDI, CRUZ PAREDES Y SOSA
NOTA: ESTA REFERIDO A LOS HOGARES FAMILIARES. NO INCLUYE COLECTIVIDADES.

CUADRO 2

ESTADO BARINAS
POBLACION POR SITUACION DE LAS NECESIDADES BASICAS, SEGUN MUNICIPIOS
CENSO 1990

VENEZUELA, ENTIDAD Y MUNICIPIO	TOTAL	NO POBRES (NBS)		POBRES (NBI) 1/		POBREZA EXTREMA	
		TOTAL	%	TOTAL	%	TOTAL	%
VENEZUELA	17,909,801	9,957,399	55.60	7,952,402	44.40	3,570,294	19.93
TOTAL ENTIDAD	420,328	200,078	47.60	220,250	52.40	111,761	26.59
MUNICIPIOS:							
BARINAS	174,586	106,615	61.07	67,971	38.93	27,410	15.70
EZEQUIEL ZAMORA	36,872	16,437	44.58	20,435	55.42	8,953	24.28
RESTO DE MUNICIPIOS 2/	208,870	77,026	36.88	131,844	63.12	75,398	36.10

1/ INCLUYE LA POBREZA EXTREMA.
1/ INCLUYE LOS MUNICIPIOS BOLIVAR, ANTONIO JOSE DE SUCRE, PEDRAZA, ROJAS, A. ARVELO TORREALBA OBISPOS, ARISMENDI, CRUZ PAREDES Y SOSA
NOTA: ESTA REFERIDO A LA POBLACION QUE HABITA EN LOS HOGARES FAMILIARES.
NO INCLUYE POBLACION EN COLECTIVIDADES.

CUADRO 3

ESTADO BARINAS
HOGARES FAMILIARES POR MUNICIPIOS,
SEGUN NIVELES DE PORCENTAJE DE POBRES (NBI)
CENSO 1990

RANGOS	PORCENTAJE DE HOGARES POBRES (NBI) POR NIVELES	MUNICIPIOS
1	MAS DE 30 A 35%	BARINAS
2	MAS DE 35 A 45%	NINGUNO
3	MAS DE 45 A 50%	BOLIVAR EZEQUIEL ZAMORA
4	MAS DE 50 A 55%	A. ARVELO TORREALBA ANTONIO J. DE SUCRE
5	MAS DE 55 A 60%	ROJAS PEDRAZA
6	MAS DE 60 A 65%	CRUZ PAREDES
7	MAS DE 65 A 70%	OBISPOS SOSA
8	MAS DE 70 A 80%	NINGUNO
9	MAS DE 80 A 85%	ARISMENDI

CUADRO 4

ESTADO BARINAS
HOGARES DE ACUERDO A LOS INDICADORES DE NECESIDADES BASICAS INSATISFECHAS (NBI), SEGUN MUNICIPIOS
CENSO 1990

VENEZUELA, ENTIDAD Y MUNICIPIO	TOTAL HOGARES	INDICADORES NBI				
		% HOGARES CON				
		NIÑOS 7 A 12 AÑOS QUE NO ASISTEN A LA ESCUELA	HACINAMIENTO CRITICO	VIVIENDAS INADECUADAS	SIN SERVICIOS BASICOS	ALTA DEPENDENCIA ECONOMICA
VENEZUELA	3,738,204	5.18	16.76	12.85	15.44	12.76
TOTAL ENTIDAD	86,583	7.46	20.04	16.75	18.13	19.53
MUNICIPIOS:						
BARINAS	37,232	4.48	15.88	9.88	9.97	12.74
EZEQUIEL ZAMORA	7,825	8.83	18.59	8.41	16.64	24.98
RESTO DE MUNICIPIOS 1/	41,526	9.88	24.03	24.48	25.73	24.58

1/ INCLUYE LOS MUNICIPIOS BOLIVAR, ANTONIO JOSE DE SUCRE, PEDRAZA, ROJAS, A. ARVELO TORREALBA OBISPOS, ARISMENDI, CRUZ PARÉDES Y SOSA

BARINAS

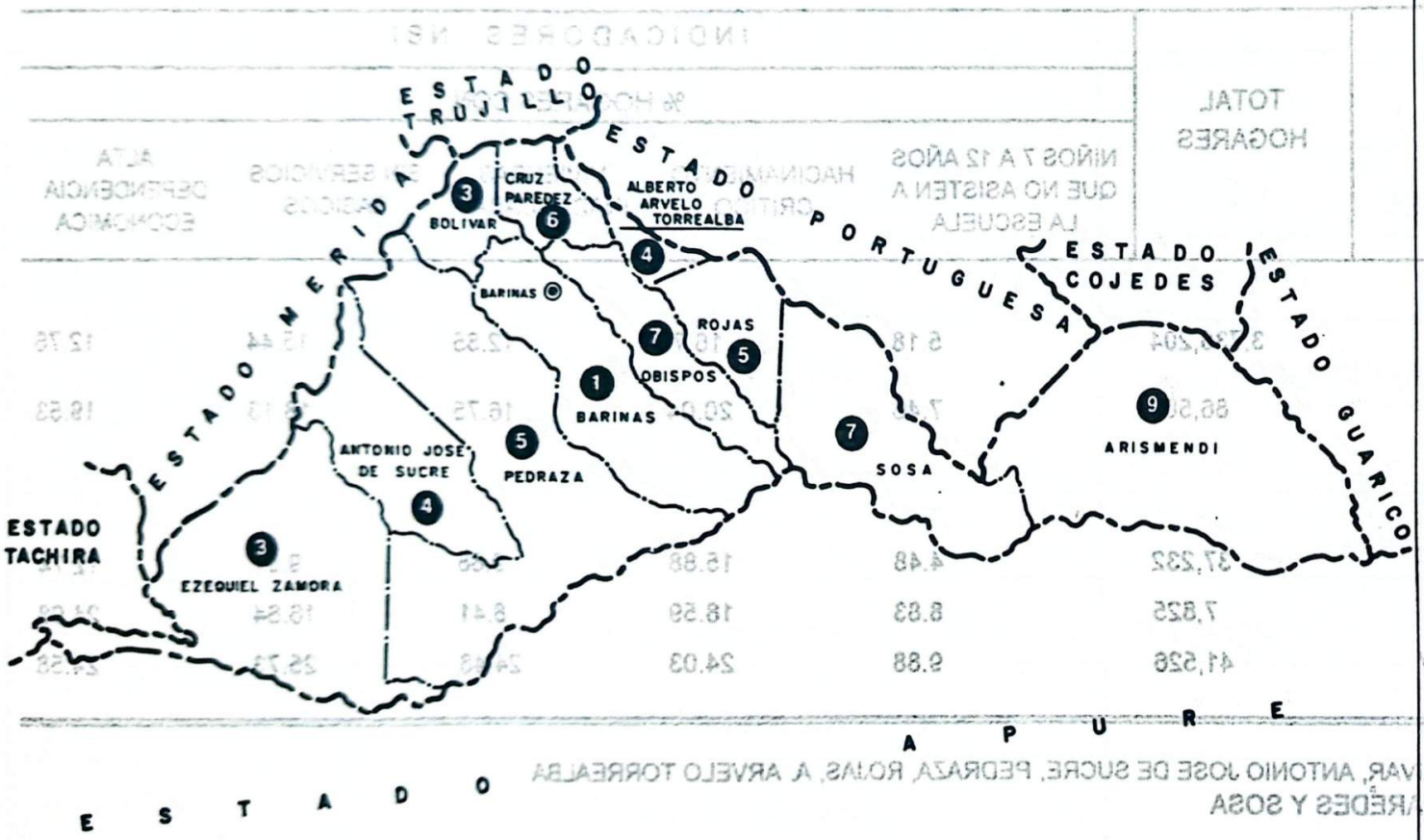

10 0 10 20 40
KILOMETROS

RANGOS DE POBREZA (% DE HOGARES)

1. MAS DE 30 A 35%
2. MAS DE 35 A 45%
3. MAS DE 45 A 50%
4. MAS DE 50 A 55%
5. MAS DE 55 A 60%
6. MAS DE 60 A 65%
7. MAS DE 65 A 70%
8. MAS DE 70 A 80%
9. MAS DE 80 A 85%

LEYENDA

CAPITAL DE ESTADO
LIMITE INTERNACIONAL
LIMITE DE ESTADO
LIMITE DE MUNICIPIO

SITUACION RELATIVA

7. BOLIVAR.

7.1. PRINCIPALES HALLAZGOS:

- El Estado Bolívar ocupa el 8vo. lugar entre las 10 Entidades Federales con menor incidencia de pobreza del país.

- En el Estado Bolívar se encontraron 68.139 hogares familiares en situación de pobreza, representando el 38.66% del total de hogares familiares. De esos, 28.700 hogares pertenecen al estrato de pobreza extrema (16.28%).

- Este Estado tiene 891.328 personas en hogares familiares, de las cuales 384.374 (43.12%) pertenecen a hogares pobres. De estas últimas, 164.762 personas se ubican en hogares de pobreza extrema (18.49%).

- El Estado Bolívar cuenta con 10 municipios, de los cuales dos tienen índice de pobreza inferior a la del Estado (38.66%); estos son: Caroni y Heres. Los restantes ocho tienen índices superiores al que presenta el Estado Bolívar.

- Los 10 municipios del Estado Bolívar se agrupan en 8 rangos de acuerdo a porcentajes de pobreza. En el primer rango "no mayor de 34%" (de menor incidencia) se encuentra el Municipio Caroní; a éste le sigue el Municipio Heres en el segundo rango (más de 34 a 39%).

- Los Municipios Sifontes y Cedeño son los que se ubican en los dos últimos rangos, siendo Cedeño el que presenta la mayor incidencia de pobreza; éste se ubica en el último rango: "más de 64 a 69%".

7.2. RESULTADOS

A continuación se presentan cuatro cuadros con la información relativa a esta Entidad Federal. Igualmente se presenta un Mapa en donde se ubican los municipios de la entidad, señalando en él los rangos de pobreza a la cual pertenecen.

CUADRO 1

ESTADO BOLIVAR
HOGARES POR SITUACION DE LAS NECESIDADES BASICAS, SEGUN MUNICIPIOS
CENSO 1990

VENEZUELA, ENTIDAD Y MUNICIPIO	TOTAL	NO POBRES (NBS)		POBRES (NBI) 1/		POBREZA EXTREMA	
		TOTAL	%	TOTAL	%	TOTAL	%
VENEZUELA	3,738,204	2,298,303	61.48	1,439,901	38.52	609,915	16.32
TOTAL ENTIDAD	176,249	108,110	61.34	68,139	38.66	28,700	16.28
MUNICIPIOS:							
CARONI	90,729	60,175	66.32	30,554	33.68	12,090	13.33
HERES	44,555	28,886	64.83	15,669	35.17	6,023	13.52
PIAR	14,596	7,717	52.87	6,879	47.13	2,828	19.38
RESTO DE MUNICIPIOS 2/	26,369	11,332	42.97	15,037	57.03	7,759	29.42

1/ INCLUYE LA POBREZA EXTREMA.
2/ INCLUYE LOS MUNICIPIOS CEDEÑO, SIFONTES, RAUL LEONI, GRAN SABANA, ROSCIO, EL CALLAO Y SUCRE.
NOTA: ESTA REFERIDO A LOS HOGARES FAMILIARES. NO INCLUYE COLECTIVIDADES.

CUADRO 2

ESTADO BOLIVAR
POBLACION POR SITUACION DE LAS NECESIDADES BASICAS, SEGUN MUNICIPIOS
CENSO 1990

VENEZUELA, ENTIDAD Y MUNICIPIO	TOTAL	NO POBRES (NBS)		POBRES (NBI) 1/		POBREZA EXTREMA	
		TOTAL	%	TOTAL	%	TOTAL	%
VENEZUELA	17,909,801	9,957,399	55.60	7,952,402	44.40	3,570,294	19.93
TOTAL ENTIDAD	891,328	506,954	56.88	384,374	43.12	164,762	18.49
MUNICIPIOS:							
CARONI	465,060	283,712	61.01	181,348	38.99	72,584	15.61
HERES	227,084	136,727	60.21	90,357	39.79	35,258	15.53
PIAR	73,879	35,576	48.15	38,303	51.85	16,854	22.81
RESTO DE MUNICIPIOS 2/	125,305	50,939	40.65	74,366	59.35	40,066	31.97

1/ INCLUYE LA POBREZA EXTREMA.
2/ INCLUYE LOS MUNICIPIOS CEDEÑO, SIFONTES, RAUL LEONI, GRAN SABANA, ROSCIO, EL CALLAO Y SUCRE.
NOTA: ESTA REFERIDO A LA POBLACION QUE HABITA EN HOGARES FAMILIARES.
NO INCLUYE POBLACION EN COLECTIVIDADES.

CUADRO 3

ESTADO BOLIVAR
HOGARES FAMILIARES POR MUNICIPIOS,
SEGUN NIVELES DE PORCENTAJE DE POBRES (NBI)
CENSO 1990

RANGOS	PORCENTAJE DE HOGARES POBRES (NBI) POR NIVELES	MUNICIPIOS
1	HASTA 34%	CARONI
2	MAS DE 34 A 39%	HERES
3	MAS DE 39 A 44%	NINGUNO
4	MAS DE 44 A 49%	PIAR RAUL LEONI
5	MAS DE 49 A 54%	EL CALLAO GRAN SABANA
6	MAS DE 54 A 59%	ROSCIO SUCRE
7	MAS DE 59 A 64%	SIFONTES
8	MAS DE 64 A 69%	CEDEÑO

CUADRO 4

ESTADO BOLIVAR
HOGARES DE ACUERDO A LOS INDICADORES DE NECESIDADES BASICAS, SEGUN MUNICIPIOS
CENSO 1990

VENEZUELA, ENTIDAD Y MUNICIPIO	TOTAL HOGARES	INDICADORES NBI				
		% HOGARES CON				
		NIÑOS 7 A 12 AÑOS QUE NO ASISTEN A LA ESCUELA	HACINAMIENTO CRITICO	VIVIENDAS INADECUADAS	SIN SERVICIOS BASICOS	ALTA DEPENDENCIA ECONOMICA
VENEZUELA	3,738,204	5.18	16.76	12.85	15.44	12.76
TOTAL ENTIDAD	176,249	5.66	17.15	16.26	11.81	10.44
MUNICIPIOS:						
CARONI	90,729	5.02	16.93	13.61	8.07	7.91
HERES	44,555	4.92	16.36	12.28	9.82	10.34
PIAR	14,596	6.96	17.40	15.13	19.46	15.31
RESTO DE MUNICIPIOS 1/	26,369	8.37	19.14	32.72	23.79	16.61

1/ INCLUYE LOS MUNICIPIOS CEDEÑO, SIFONTES, RAUL LEONI, GRAN SABANA, ROSCIO, EL CALLAO Y SUCRE.

BOLIVAR

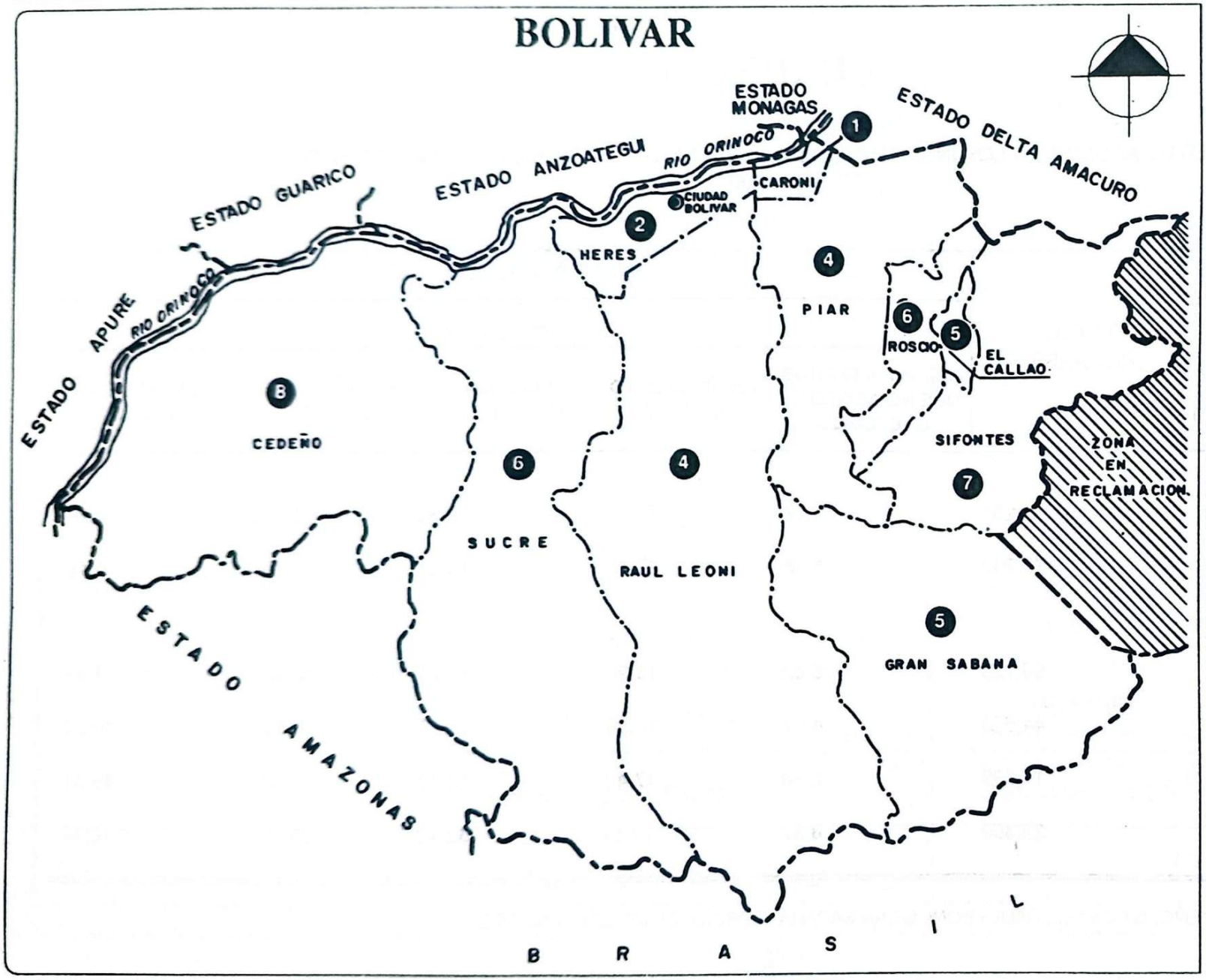

0 10 30 50 100
KILOMETROS

RANGOS DE POBREZA (% DE HOGARES)

1. HASTA 34%
2. MAS DE 34 A 39%
3. MAS DE 39 A 44%
4. MAS DE 44 A 49%
5. MAS DE 49 A 54%
6. MAS DE 54 A 59%
7. MAS DE 59 A 64%
8. MAS DE 64 A 69%

LEYENDA

CAPITAL DE ESTADO
LIMITE INTERNACIONAL
LIMITE DE ESTADO
LIMITE DE MUNICIPIO

SITUACION RELATIVA

8. CARABOBO:

8.1. PRINCIPALES HALLAZGOS:

- El Estado Carabobo ocupa el 7mo. lugar entre las 10 Entidades Federales de menor índice de pobreza.

- En el Estado Carabobo se encontraron 111.569 hogares familiares en situación de pobreza, representando el 36.45% del total de hogares familiares. De esos, 46.314 (15.13%) pertenecen al estrato de pobreza extrema.

- Este Estado tiene 590.989 personas en hogares pobres, representando el 40,97% del total de personas en hogares familiares. De estas personas, 254.145 (17.62%) pertenecen a hogares de pobreza extrema.

- El Estado Carabobo tiene 10 municipios, de los cuales 5 municipios tienen índices de pobreza inferior a la del Estado (36.45%); estos son Valencia, Guacara, San Joaquín, Bejuma y Montalbán. Los restantes 5 municipios presentan índices de pobreza superior a la del Estado.

- Los 10 municipios del Estado Carabobo se agruparon en 7 rangos de acuerdo a porcentajes de hogares pobres. En el primer rango de "más de 25 a 30%" (de menor incidencia) se encuentra el Municipio Guacara; le siguen en el 2do. rango (más de 30 a 35%) los Municipios Valencia, San Joaquín, Bejuma y Montalbán.

- En el último rango de "más de 55 a 60%" (de mayor incidencia) se encuentra el Municipio Carlos Arvelo.

8.2. RESULTADOS:

A continuación se presentan cuatro cuadros con la información relativa a esta Entidad Federal. Igualmente se presenta un Mapa en donde se ubican los municipios de la entidad, señalando en él los rangos de pobreza a la cual pertenecen

CUADRO 1

ESTADO CARABOBO
HOGARES POR SITUACION DE LAS NECESIDADES BASICAS, SEGUN MUNICIPIOS
CENSO 1990

VENEZUELA, ENTIDAD Y MUNICIPIO	TOTAL	NO POBRES (NBS)		POBRES (NBI) 1/		POBREZA EXTREMA	
		TOTAL	%	TOTAL	%	TOTAL	%
VENEZUELA	3,738,204	2,298,303	61.48	1,439,901	38.52	609,915	16.32
TOTAL ENTIDAD	306,092	194,523	63.55	111,569	36.45	46,314	15.13
MUNICIPIOS:							
VALENCIA	196,987	131,385	66.70	65,602	33.30	27,148	13.78
PUERTO CABELLO	29,350	17,304	58.96	12,046	41.04	5,709	19.45
GUACARA	21,762	15,569	71.54	6,193	28.46	1,909	8.77
CARLOS ARVELO	15,771	6,945	44.04	8,826	55.96	3,956	25.08
DIEGO IBARRA	14,192	6,894	48.58	7,298	51.42	3,121	21.99
JUAN JOSE MORA	8,717	4,091	46.93	4,626	53.07	2,167	24.86
RESTO DE MUNICIPIOS 2/	19,313	12,335	63.87	6,978	36.13	2,304	11.93

1/ INCLUYE LA POBREZA EXTREMA.
2/ INCLUYE LOS MUNICIPIOS SAN JOAQUIN, BEJUMA, MIRANDA Y MONTALBAN.
NOTA: ESTA REFERIDO A LOS HOGARES FAMILIARES. NO INCLUYE COLECTIVIDADES.

CUADRO 2

ESTADO CARABOBO
POBLACION POR SITUACION DE LAS NECESIDADES BASICAS, SEGUN MUNICIPIOS
CENSO 1990

VENEZUELA, ENTIDAD Y MUNICIPIO	TOTAL	NO POBRES (NBS)		POBRES (NBI) 1/		POBREZA EXTREMA	
		TOTAL	%	TOTAL	%	TOTAL	%
VENEZUELA	17,909,801	9,957,399	55.60	7,952,402	44.40	3,570,294	19.93
TOTAL ENTIDAD	1,442,662	851,673	59.03	590,989	40.97	254,145	17.62
MUNICIPIOS:							
VALENCIA	907,788	565,265	62.27	342,523	37.73	144,733	15.94
PUERTO CABELLO	142,691	78,431	54.97	64,260	45.03	30,309	21.24
GUACARA	100,147	68,000	67.90	32,147	32.10	10,386	10.37
CARLOS ARVELO	82,500	33,992	41.20	48,508	58.80	23,838	28.89
DIEGO IBARRA	69,419	30,953	44.59	38,466	55.41	17,850	25.71
JUAN JOSE MORA	46,368	19,811	42.73	26,557	57.27	12,725	27.44
RESTO DE MUNICIPIOS 2/	93,749	55,221	58.90	38,528	41.10	14,304	15.26

1/ INCLUYE LA POBREZA EXTREMA.
2/ INCLUYE LOS MUNICIPIOS SAN JOAQUIN, BEJUMA, MIRANDA Y MONTALBAN.
NOTA: ESTA REFERIDO A LA POBLACION QUE HABITA EN LOS HOGARES FAMILIARES.
NO INCLUYE POBLACION EN COLECTIVIDADES.

CUADRO 3

ESTADO CARABOBO
HOGARES FAMILIARES POR MUNICIPIOS,
SEGUN NIVELES DE PORCENTAJE DE POBRES (NBI)
CENSO 1990

RANGOS	PORCENTAJE DE HOGARES POBRES (NBI) POR NIVELES	MUNICIPIOS
1	MAS DE 25 A 30%	GUACARA
2	MAS DE 30 A 35%	VALENCIA, SAN JOAQUIN, BEJUMA, MONTALBAN
3	MAS DE 35 A 40%	NINGUNO
4	MAS DE 40 A 45%	PUERTO CABELLO, MIRANDA
5	MAS DE 45 A 50%	NINGUNO
6	MAS DE 50 A 55%	DIEGO IBARRA, JUAN JOSE MORA
7	MAS DE 55 A 60%	CARLOS ARVELO

CUADRO 4

ESTADO CARABOBO
HOGARES DE ACUERDO A LOS INDICADORES DE NECESIDADES BASICAS INSATISFECHAS (NBI), SEGUN MUNICIPIOS
CENSO 1990

VENEZUELA, ENTIDAD Y MUNICIPIO	TOTAL HOGARES	INDICADORES NBI				
		% HOGARES CON				
		NIÑOS 7 A 12 AÑOS QUE NO ASISTEN A LA ESCUELA	HACINAMIENTO CRITICO	VIVIENDAS INADECUADAS	SIN SERVICIOS BASICOS	ALTA DEPENDENCIA ECONOMICA
VENEZUELA	3,738,204	5.18	16.76	12.85	15.44	12.76
TOTAL ENTIDAD	306,092	4.32	13.99	12.88	17.78	8.90
MUNICIPIOS:						
VALENCIA	196,987	3.99	13.01	11.86	16.48	7.42
PUERTO CABELLO	29,350	4.21	15.45	17.67	20.61	10.69
GUACARA	21,762	3.01	10.23	6.91	11.98	7.83
CARLOS ARVELO	15,771	7.21	17.70	21.25	32.13	14.89
DIEGO IBARRA	14,192	4.85	19.72	20.19	27.11	11.06
JUAN JOSE MORA	8,717	6.94	22.03	16.13	29.48	14.90
RESTO DE MUNICIPIOS 1/	19,313	5.45	15.13	9.09	9.33	13.20

1/ INCLUYE LOS MUNICIPIOS SAN JOAQUIN, BEJUMA, MIRANDA Y MONTALBAN.

CARABOBO

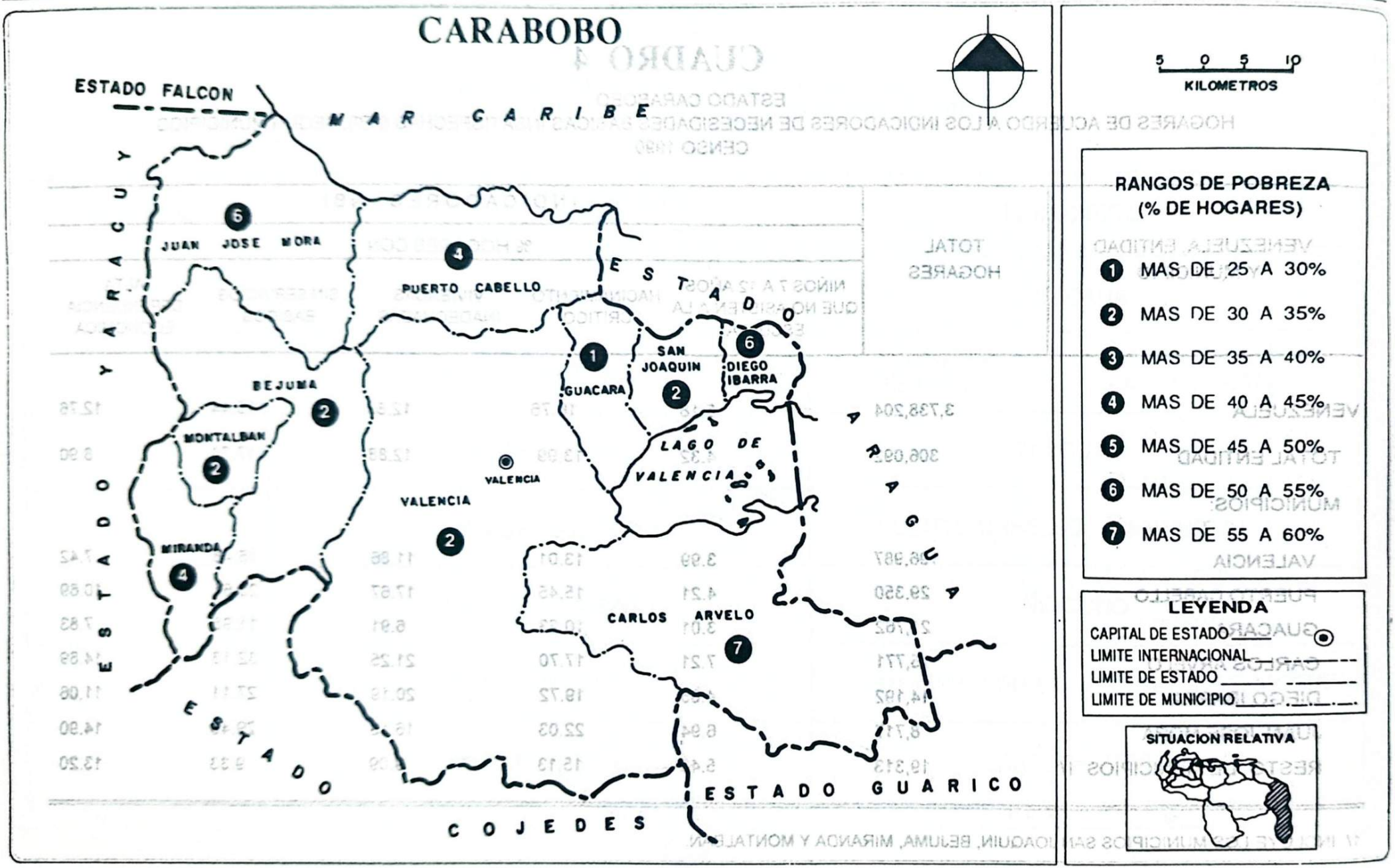
ESTADO FALCON
MAR CARIBE
ESTADO YARACUY
ESTADO COJEDES
ESTADO GUARICO
ESTADO ARAGUA
JUAN JOSE MORA
PUERTO CABELLO
BEJUMA
MONTALBAN
MIRANDA
VALENCIA
GUACARA
SAN JOAQUIN
DIEGO IBARRA
LAGO DE VALENCIA
CARLOS ARVELO
5 0 5 10
KILOMETROS
RANGOS DE POBREZA
(% DE HOGARES)
1 MAS DE 25 A 30%
2 MAS DE 30 A 35%
3 MAS DE 35 A 40%
4 MAS DE 40 A 45%
5 MAS DE 45 A 50%
6 MAS DE 50 A 55%
7 MAS DE 55 A 60%
LEYENDA
CAPITAL DE ESTADO
LIMITE INTERNACIONAL
LIMITE DE ESTADO
LIMITE DE MUNICIPIO
SITUACION RELATIVA

9. COJEDES:

9.1. PRINCIPALES HALLAZGOS:

- El Estado Cojedes se ubica en el 10º lugar entre las diez Entidades con menores índices de pobreza del país.

- En el Estado Cojedes se observaron 15.948 hogares familiares en situación de pobreza, representando el 41.56% del total de hogares familiares de la Entidad. En estos hogares se albergan 83.526 personas, siendo el 46.19% del total de la población en hogares familiares.

- De los hogares familiares en situación de pobreza, el 17.62% están en pobreza extrema con 36.533 personas (20.2%).

- El Estado Cojedes cuenta con siete Municipios, de los cuales cinco tienen porcentajes de hogares en situación de pobreza superior al que presentó el Estado Cojedes (41.56%). Estos *Municipios son: Tinaco, Anzoátegui,* El Pao de San Juan *Bautista, Ricaurte y Girardot. Los otros dos* Municipios: San *Carlos y Falcón, presentaron índices inferiores* al total de la *Entidad.*

- Los siete Municipios del Estado Cojedes se agruparon en cinco rangos de acuerdo a la magnitud del porcentaje de hogares en situación de pobreza. En el primer rango, que corresponde a los índices más bajos (de 36 a 39%), se ubicaron los Municipios San Carlos y Falcón.

- En el último rango de 59 a 65% (de mayor incidencia de pobreza) están Girardot y El Pao de San Juan Bautista.

- En los rangos intermedios se tiene que entre 40 a 44% están los Municipios Ricaurte y Tinaco y entre 45 a 49%, el Municipio Anzoátegui.

9.2. RESULTADOS:

A continuación se presentan cuatro cuadros con la información relativa a esta Entidad Federal. Igualmente se presenta un Mapa en donde se ubican los Municipios de la entidad, señalando en él los rangos de pobreza a la cual pertenecen.

CUADRO 1

ESTADO COJEDES
HOGARES POR SITUACION DE LAS NECESIDADES BASICAS, SEGUN MUNICIPIOS
CENSO 1990

VENEZUELA, ENTIDAD Y MUNICIPIO	TOTAL	NO POBRES (NBS)		POBRES (NBI) 1/		POBREZA EXTREMA	
		TOTAL	%	TOTAL	%	TOTAL	%
VENEZUELA	3,738,204	2,298,303	61.48	1,439,901	38.52	609,915	16.32
TOTAL ENTIDAD	38,375	22,427	58.44	15,948	41.56	6,763	17.62
MUNICIPIOS:							
SAN CARLOS	14,660	9,361	63.85	5,299	36.15	2,129	14.52
FALCON	10,322	6,251	60.56	4,071	39.44	1,600	15.50
RESTO DE MUNICIPIOS 2/	13,393	6,815	50.88	6,578	49.12	3,034	22.65

1/ INCLUYE LA POBREZA EXTREMA.
2/ INCLUYE LOS MUNICIPIOS TINACO, ANZOATEGUI, EL PAO DE SAN JUAN BAUTISTA, RICAURTE Y GIRARDOT.
NOTA: ESTA REFERIDO A LOS HOGARES FAMILIARES. NO INCLUYE COLECTIVIDADES.

CUADRO 2

ESTADO COJEDES
POBLACION POR SITUACION DE LAS NECESIDADES BASICAS, SEGUN MUNICIPIOS
CENSO 1990

VENEZUELA, ENTIDAD Y MUNICIPIO	TOTAL	NO POBRES (NBS)		POBRES (NBI) 1/		POBREZA EXTREMA	
		TOTAL	%	TOTAL	%	TOTAL	%
VENEZUELA	17,909,801	9,957,399	55.60	7,952,402	44.40	3,570,294	19.93
TOTAL ENTIDAD	180,814	97,288	53.81	83,526	46.19	36,533	20.20
MUNICIPIOS:							
SAN CARLOS	69,041	40,635	58.86	28,406	41.14	11,250	16.29
FALCON	48,004	27,376	57.03	20,628	42.97	8,578	17.87
RESTO DE MUNICIPIOS 2/	63,769	29,277	45.91	34,492	54.09	16,705	26.20

1/ INCLUYE LA POBREZA EXTREMA.
2/ INCLUYE LOS MUNICIPIOS TINACO, ANZOATEGUI, EL PAO DE SAN JUAN BAUTISTA, RICAURTE Y GIRARDOT.
NOTA: ESTA REFERIDO A LA POBLACION QUE HABITA EN LOS HOGARES FAMILIARES. NO INCLUYE COLECTIVIDADES.

CUADRO 3

ESTADO COJEDES
HOGARES FAMILIARES POR MUNICIPIOS,
SEGUN NIVELES DE PORCENTAJE DE POBRES (NBI)
CENSO 1990

RANGOS	PORCENTAJE DE HOGARES POBRES (NBI) POR NIVELES	MUNICIPIOS
1	DE 36 A 39%	SAN CARLOS FALCON
2	DE 40 A 44%	RICAURTE TINACO
3	DE 45 A 49%	ANZOATEGUI
4	DE 50 A 58%	NINGUNO
5	DE 59 A 65%	GIRARDOT EL PAO DE SN. JUAN

CUADRO 4

ESTADO COJEDES
HOGARES DE ACUERDO A LOS INDICADORES DE NECESIDADES BASICAS INSATISFECHAS (NBI), SEGUN MUNICIPIOS
CENSO 1990

VENEZUELA, ENTIDAD Y MUNICIPIO	HOGARES	INDICADORES NBI				
		% HOGARES CON				
		NIÑOS 7 A 12 AÑOS QUE NO ASISTEN A LA ESCUELA	HACINAMIENTO CRITICO	VIVIENDAS INADECUADAS	SIN SERVICIOS BASICOS	ALTA DEPENDENCIA ECONOMICA
VENEZUELA	3,738,204	5.18	16.76	12.85	15.44	12.76
TOTAL ENTIDAD	38,375	4.82	15.95	14.75	16.72	15.30
MUNICIPIOS:						
SAN CARLOS	14,660	4.09	14.53	12.31	12.65	13.38
FALCON	10,322	3.95	15.37	13.06	16.46	12.42
RESTO DE MUNICIPIOS 1/	13,393	6.30	17.95	18.72	21.38	19.62

1/ INCLUYE LOS MUNICIPIOS TINACO, ANZOATEGUI, EL PAO DE SAN JUAN BAUTISTA,

COJEDES

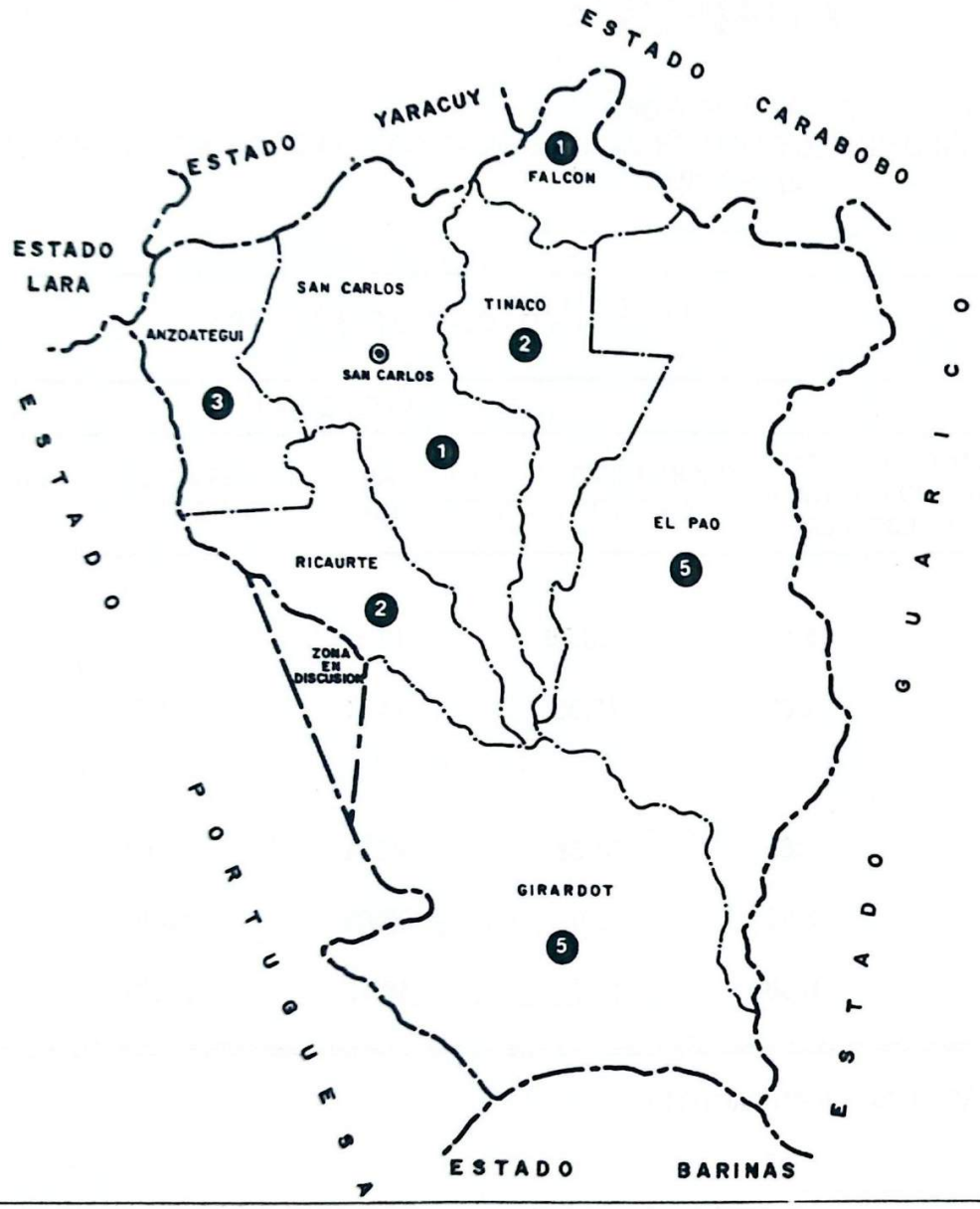

5 0 5 10 15
KILOMETROS

RANGOS DE POBREZA (% DE HOGARES)

1. DE 36 A 39%
2. DE 40 A 44%
3. DE 45 A 49%
4. DE 50 A 58%
5. DE 59 A 65%

LEYENDA

CAPITAL DE ESTADO
LIMITE INTERNACIONAL
LIMITE DE ESTADO
LIMITE DE MUNICIPIO

SITUACION RELATIVA

10. DELTA AMACURO:

10.1. PRINCIPALES HALLAZGOS:

- El Estado Delta Amacuro ocupa el segundo lugar entre las Entidades Federales con mayor índice de pobreza del país.

- En el Estado Delta Amacuro se observaron 8.608 hogares en situación de pobreza, representando el 55.70% del total de hogares familiares. De estos hogares, 5.474 (35.42%) pertenecen al estrato de pobreza extrema.

- El Estado tiene 51.210 personas en hogares pobres, representando el 61.40% del total de personas en hogares familiares. De esas personas, 33.246 (39.86%) pertenecen a hogares de pobreza extrema.

- Este Estado tiene tres municipios, de los cuales uno solo (Tucupita) tiene índice de pobreza inferior a la del Estado Delta Amacuro (55.70%).

- Los tres municipios que conforman al Estado se agruparon en tres rangos de acuerdo a porcentajes de pobreza. En el primer rango de "más de 40 a 60%" (de menor incidencia) se encuentra el Municipio Tucupita. Los restantes dos Municipios (Pedernales y Antonio Díaz) se ubican en el último rango de "mas de 80 a 100%, no habiendo ningún municipio en el rango dos.

10.2. RESULTADOS:

A continuación se presentan cuatro cuadros con la información relativa a esta Entidad Federal. Igualmente se presenta un Mapa en donde se ubican los municipios de la entidad, señalando en él los rangos de pobreza a la cual pertenecen.

CUADRO 1

ESTADO DELTA AMACURO
HOGARES POR SITUACION DE LAS NECESIDADES BASICAS, SEGUN MUNICIPIOS
CENSO 1990

VENEZUELA, ENTIDAD Y MUNICIPIO	TOTAL	NO POBRES (NBS)		POBRES (NBI) 1/		POBREZA EXTREMA	
		TOTAL	%	TOTAL	%	TOTAL	%
VENEZUELA	3,738,204	2,298,303	61.48	1,439,901	38.52	609,915	16.32
TOTAL ENTIDAD	15,453`	6,845	44.30	8,608	55.70	5,474	35.42
MUNICIPIOS:							
TUCUPITA	12,272	6,713	54.70	5,559	45.30	2,641	21.52
RESTO DE MUNICIPIOS 2/	3,181	132	4.15	3,049	95.85	2,833	89.06

1/ INCLUYE LA POBREZA EXTREMA.
2/ INCLUYE LOS MUNICIPIOS PEDERNALES Y ANTONIO DIAZ.
NOTA: ESTA REFERIDO A LOS HOGARES FAMILIARES. NO INCLUYE COLECTIVIDADES.

CUADRO 2

ESTADO DELTA AMACURO
POBLACION POR SITUACION DE LAS NECESIDADES BASICAS, SEGUN MUNICIPIOS
CENSO 1990

VENEZUELA, ENTIDAD Y MUNICIPIO	TOTAL	NO POBRES (NBS)		POBRES (NBI) 1/		POBREZA EXTREMA	
		TOTAL	%	TOTAL	%	TOTAL	%
VENEZUELA	3,738,204	2,298,303	61.48	1,439,901	38.52	609,915	16.32
TOTAL ENTIDAD	83,404	32,194	38.60	51,210	61.40	33,246	39.86
MUNICIPIOS:							
TUCUPITA	63,413	31,669	49.94	31,744	50.06	14,940	23.56
RESTO DE MUNICIPIOS 2/	19,991	525	2.63	19,466	97.37	18,306	91.57

1/ INCLUYE LA POBREZA EXTREMA.
2/ INCLUYE LOS MUNICIPIOS PEDERNALES Y ANTONIO DIAZ.
NOTA: ESTA REFERIDO A LA POBLACION QUE HABITA EN LOS HOGARES FAMILIARES.
NO INCLUYE POBLACION EN COLECTIVIDADES.

CUADRO 3

ESTADO DELTA AMACURO
HOGARES FAMILIARES POR MUNICIPIOS,
SEGUN NIVELES DE PORCENTAJE DE POBRES (NBI)
CENSO 1990

RANGOS	PORCENTAJE DE HOGARES POBRES (NBI) POR NIVELES	MUNICIPIOS
1	MAS DE 40 A 60%	TUCUPITA
2	MAS DE 60 A 80%	NINGUNO
3	MAS DE 80 A 100%	PEDERNALES ANTONIO DIAZ

CUADRO 4

ESTADO DELTA AMACURO
HOGARES DE ACUERDO A LOS INDICADORES DE NECESIDADES BASICAS INSATISFECHAS (NBI), SEGUN MUNICIPIOS
CENSO 1990

VENEZUELA, ENTIDAD Y MUNICIPIO	TOTAL HOGARES	INDICADORES NBI % HOGARES CON				
		NIÑOS 7 A 12 AÑOS QUE NO ASISTEN A LA ESCUELA	HACINAMIENTO CRITICO	VIVIENDAS INADECUADAS	SIN SERVICIOS BASICOS	ALTA DEPENDENCIA ECONOMICA
VENEZUELA	3,738,204	5.18	16.76	12.85	15.44	12.76
TOTAL ENTIDAD	15,453	13.64	29.97	31.72	24.16	25.46
MUNICIPIOS:						
TUCUPITA	12,272	7.27	21.41	18.11	18.46	14.63
RESTO DE MUNICIPIOS 1/	3,181	38.23	63.00	84.22	46.15	67.24

1/ INCLUYE LOS MUNICIPIOS PEDERNALES Y ANTONIO DIAZ.

DELTA AMACURO

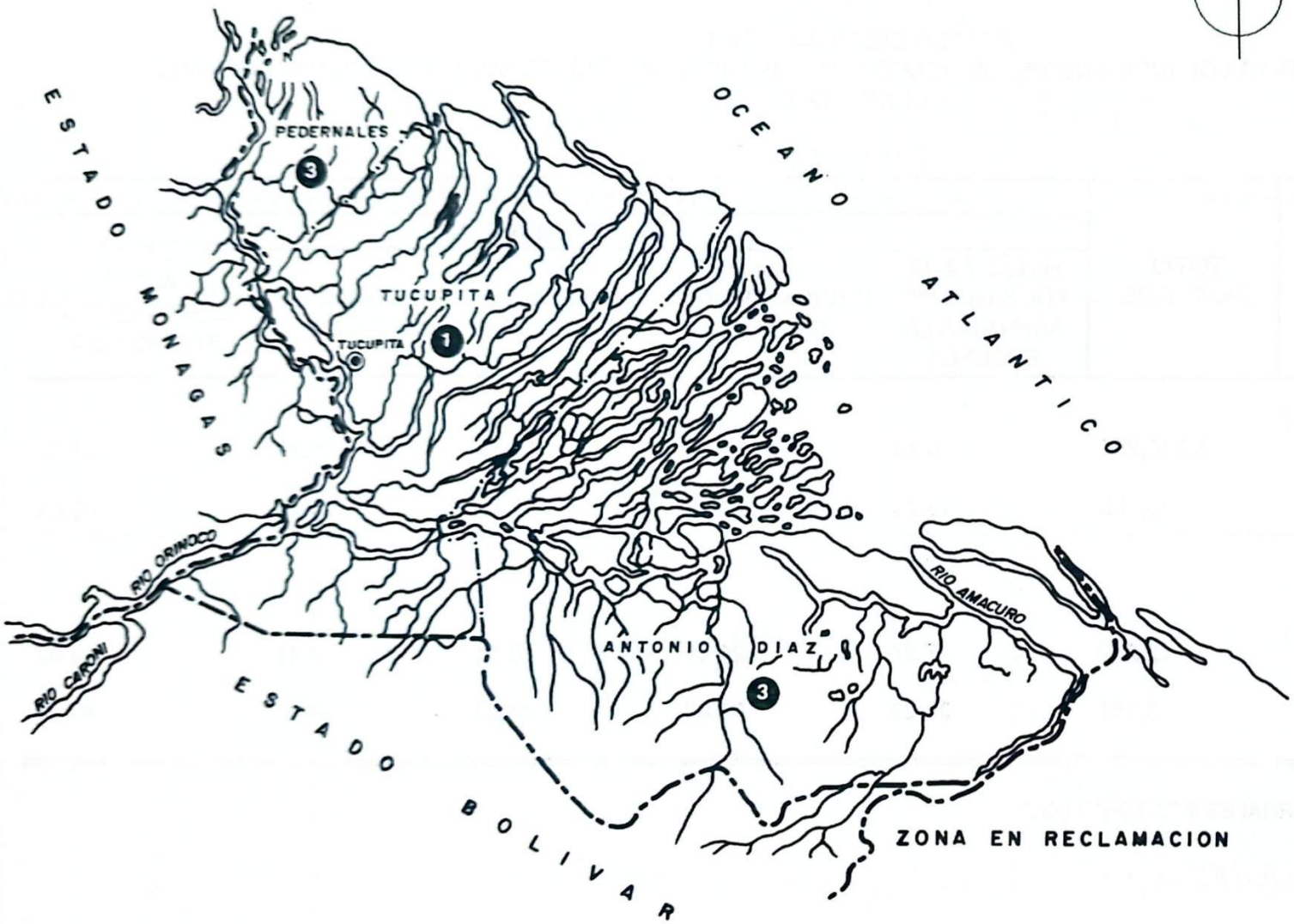

10 0 10 15
KILOMETROS

RANGOS DE POBREZA (% DE HOGARES)

1. MAS DE 40 A 60%
2. MAS DE 60 A 80%
3. MAS DE 80 A 100%

LEYENDA

CAPITAL DE ESTADO
LIMITE INTERNACIONAL
LIMITE DE ESTADO
LIMITE DE MUNICIPIO

SITUACION RELATIVA

11. FALCON:

11.1. PRINCIPALES HALLAZGOS:

- El Estado Falcón ocupa el 11º entre las Entidades Federales con mayor incidencia de pobreza del país.

- El Estado Falcón tiene 51.628 hogares familiares en situación de pobreza, representando el 44.48% del total de hogares familiares de la Entidad. De esos, 20.788 (17.91%) están en situación de pobreza extrema.

- El Estado tiene 298.180 personas en hogares pobres, representando el 50.25% del total de personas en hogares familiares. De estas personas, 129.761 (21.87%) pertenecen a hogares de extrema pobreza.

- El Estado Falcón tiene 21 municipios, de los cuales 4 tienen índices de pobreza inferior a la del Estado (44.48%); estos municipios son: Carirubana, Miranda, Colina y Los Taques. Los restantes 17 municipios tienen índices superiores a la del Estado Falcón.

- Los 21 municipios de este Estado se agruparon en 14 rangos de acuerdo a porcentajes de pobreza. En el rango primero de "más de 20 a 25%" (de menor incidencia) se ubica el municipio Los Taques. En el segundo rango (más de 25 a 30%) no se ubica ningún municipio, y en el tercer (de más de 30 a 35%), se encuentran los municipios Carirubana y Miranda.

- En el último rango de "más de 85 a 90%" (de mayor incidencia) se ubica el municipio Casique Manaure. El municipio Democracia presenta también un índice alto de pobreza, ubicándose en el rango 12º de "más de 75 a 80%".

11.2. RESULTADOS:

A continuación se presenta cuatro cuadros con la información relativa a esta Entidad Federal. Igualmente se presenta un Mapa en donde se ubican los municipios de la entidad, señalando en él los rangos de pobreza a la cual pertenecen.

CUADRO 1

ESTADO FALCON
HOGARES POR SITUACION DE LAS NECESIDADES BASICAS, SEGUN MUNICIPIOS
CENSO 1990

VENEZUELA, ENTIDAD Y MUNICIPIO	TOTAL	NO POBRES (NBS)		POBRES (NBI) 1/		POBREZA EXTREMA	
		TOTAL	%	TOTAL	%	TOTAL	%
VENEZUELA	3,738,204	2,298,303	61.48	1,439,901	38.52	609,915	16.32
TOTAL ENTIDAD	116,061	64,433	55.52	51,628	44.48	20,788	17.91
MUNICIPIOS:							
CARIRUBANA	30,610	20,926	68.36	9,684	31.64	2,492	8.14
MIRANDA	26,243	17,082	65.09	9,161	34.91	2,875	10.96
RESTO DE MUNICIPIOS 2/	59,208	26,425	44.63	32,783	55.37	15,421	26.05

1/ INCLUYE LA POBREZA EXTREMA.
2/ INCLUYE LOS MUNICIPIOS FALCON, ZAMORA, COLINA, FEDERACION, SILVA, LOS TAQUES, BUCHIVACOA, MAUROA, ACOSTA, DEMOCRACIA, DABAJURO, MONSEÑOR ITURRIZA, BOLIVAR, UNION, PETIT, PIRITU, JACURA, SAN FRANCISCO Y CACIQUE MANAURE.
NOTA: ESTA REFERIDO A LOS HOGARES FAMILIARES. NO INCLUYE COLECTIVIDADES.

CUADRO 2

ESTADO FALCON
POBLACION POR SITUACION DE LAS NECESIDADES BASICAS, SEGUN MUNICIPIOS
CENSO 1990

VENEZUELA, ENTIDAD Y MUNICIPIO	TOTAL	NO POBRES (NBS)		POBRES (NBI) 1/		POBREZA EXTREMA	
		TOTAL	%	TOTAL	%	TOTAL	%
VENEZUELA	17,909,801	9,957,399	55.60	7,952,402	44.40	3,570,294	19.93
TOTAL ENTIDAD	593,391	295,211	49.75	298,180	50.25	129,761	21.87
MUNICIPIOS:							
CARIRUBANA	152,890	97,107	63.51	55,783	36.49	16,078	10.52
MIRANDA	135,335	78,556	58.05	56,779	41.95	19,121	14.13
RESTO DE MUNICIPIOS 2/	305,166	119,548	39.17	185,618	60.83	94,562	30.99

1/ INCLUYE LA POBREZA EXTREMA.
2/ INCLUYE LOS MUNICIPIOS FALCON, ZAMORA, COLINA, FEDERACION, SILVA, LOS TAQUES, BUCHIVACOA, MAUROA, ACOSTA, DEMOCRACIA, DABAJURO, MONSEÑOR ITURRIZA, BOLIVAR, UNION, PETIT, PIRITU, JACURA, SAN FRANCISCO Y CACIQUE MANAURE.
NOTA: ESTA REFERIDO A LA POBLACION EN LOS HOGARES FAMILIARES.
NO INCLUYE POBLACION EN COLECTIVIDADES.

CUADRO 3

ESTADO FALCON
HOGARES FAMILIARES POR MUNICIPIOS,
SEGUN NIVELES DE PORCENTAJE DE POBRES (NBI)
CENSO 1990

RANGOS	PORCENTAJE DE HOGARES POBRES (NBI) POR NIVELES	MUNICIPIOS
1	MAS DE 20 A 25%	LOS TAQUES
2	MAS DE 25 A 30%	NINGUNO
3	MAS DE 30 A 35%	CARIRUBANA MIRANDA
4	MAS DE 35 A 40%	NINGUNO
5	MAS DE 40 A 45%	COLINA
6	MAS DE 45 A 50%	FALCON, MONSEÑOR ITURRIZA
7	MAS DE 50 A 55%	ZAMORA, ACOSTA, SAN FRANCISCO
8	MAS DE 55 A 60%	SILVA, DABAJURO, BOLIVAR
9	MAS DE 60 A 65%	FEDERACION
10	MAS DE 65 A 70%	BUCHIVACOA, MAUROA, UNION, PETIT, PIRITU, JACURA
11	MAS DE 70 A 75%	NINGUNO
12	MAS DE 75 A 80%	DEMOCRACIA
13	MAS DE 80 A 85%	NINGUNO
14	MAS DE 85 A 90%	CASIQUE MANAURE

CUADRO 4

ESTADO FALCON
HOGARES DE ACUERDO A LOS INDICADORES DE NECESIDADES BASICAS INSATISFECHAS (NBI), SEGUN MUNICIPIOS
CENSO 1990

VENEZUELA, ENTIDAD Y MUNICIPIO	TOTAL HOGARES	INDICADORES NBI				
		% HOGARES CON				
		NIÑOS 7 A 12 AÑOS QUE NO ASISTEN A LA ESCUELA	HACINAMIENTO CRITICO	VIVIENDAS INADECUADAS	SIN SERVICIOS BASICOS	ALTA DEPENDENCIA ECONOMICA
VENEZUELA	3,738,204	5.18	16.76	12.85	15.44	12.76
TOTAL ENTIDAD	116,061	4.99	19.21	9.77	17.96	18.47
MUNICIPIOS:						
CARIRUBANA	30,610	3.09	15.68	2.28	8.63	11.40
MIRANDA	26,243	3.74	18.17	4.53	9.43	13.71
RESTO DE MUNICIPIOS 1/	59,208	6.53	21.49	15.94	26.56	24.24

1/ INCLUYE LOS MUNICIPIOS FALCON, ZAMORA, COLINA, FEDERACION, SILVA, LOS TAQUES, BUCHIVACOA, MAUROA, ACOSTA, DEMOCRACIA, DABAJURO, MONSEÑOR ITURRIZA, BOLIVAR, UNION, PETIT, PIRITU, JACURA, SAN FRANCISCO Y CACIQUE MANAURE.

FALCON

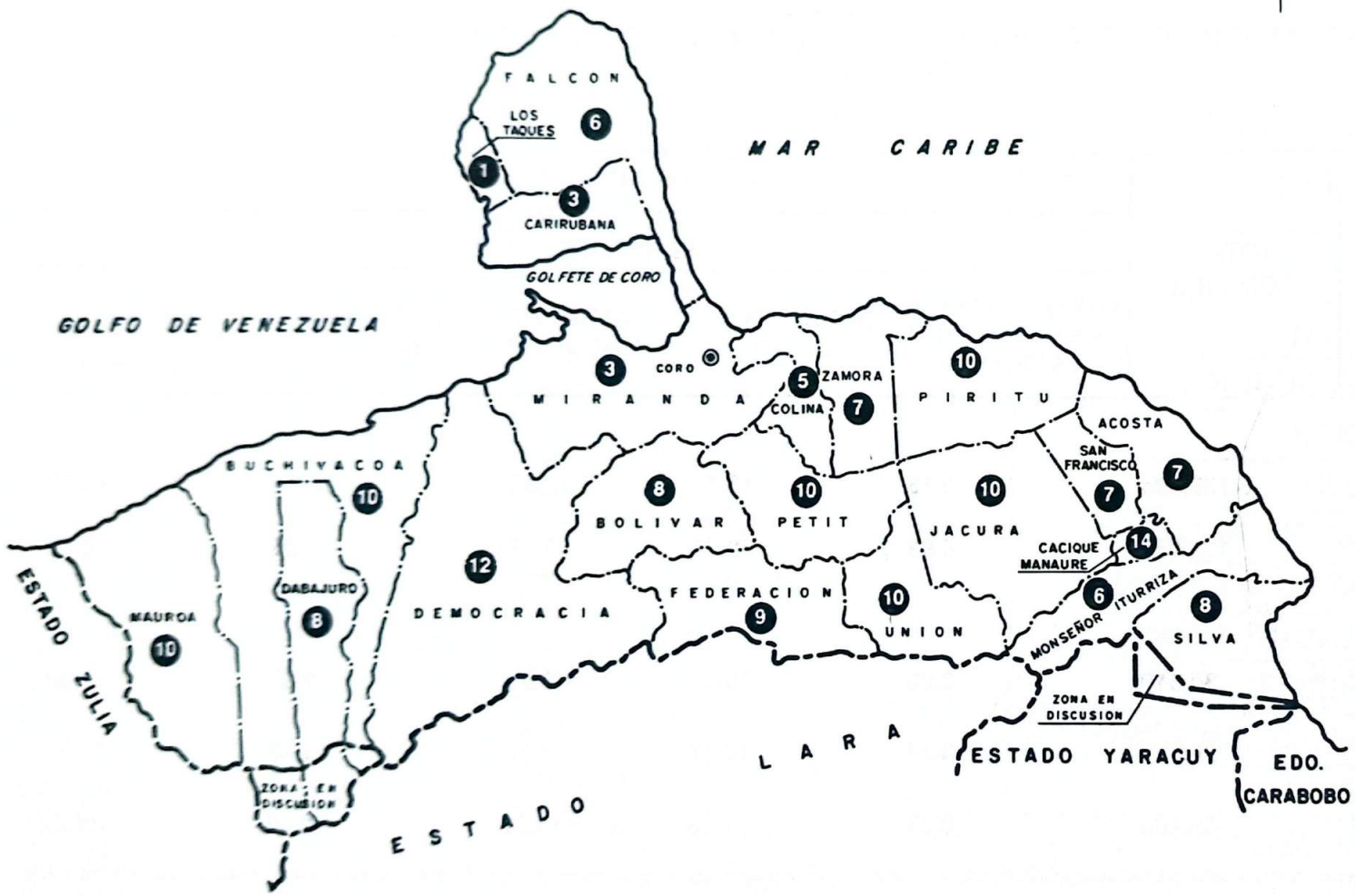

RANGOS DE POBREZA (% DE HOGARES)

1. MAS DE 20 A 25%
2. MAS DE 25 A 30%
3. MAS DE 30 A 35%
4. MAS DE 35 A 40%
5. MAS DE 40 A 45%
6. MAS DE 45 A 50%
7. MAS DE 50 A 55%
8. MAS DE 55 A 60%
9. MAS DE 60 A 65%
10. MAS DE 65 A 70%
11. MAS DE 70 A 75%
12. MAS DE 75 A 80%
13. MAS DE 80 A 85%
14. MAS DE 85 A 90%

LEYENDA

CAPITAL DE ESTADO
LIMITE INTERNACIONAL
LIMITE DE ESTADO
LIMITE DE MUNICIPIO

SITUACION RELATIVA

12. GUARICO:

12.1. PRINCIPALES HALLAZGOS:

- El Estado Guárico ocupa el sexto lugar entre las Entidades Federales con mayor índice de pobreza del país.

- En el Estado Guárico se encontraron 46.334 hogares familiares en situación de pobreza, representando el 47.6%. De estos hogares, 22.423 (23.04%) pertenecen al estrato de pobreza extrema.

- El Estado tiene 253.506 personas en hogares pobres, representando el 52.8% del total de personas en hogares familiares. De estas personas, 128.322 (26.73%) pertenecen al estrato de pobreza extrema.

- Este Estado cuenta con 14 municipios, de los cuales cinco tienen índices de pobreza inferior al Estado (47.6%); estos municipios son: Miranda, Infante, Roscio, Mellado y Ortiz. Los restantes nueve municipios presentaron índices de pobreza superior a la del Estado Guárico.

- Los 14 municipios del Estado Guárico se agruparon en 7 rangos de acuerdo a porcentajes de pobreza. Según esta clasificación el Municipio Roscio se ubica en el primer rango de "más de 35 a 40%" (de menor incidencia) y los Municipios Camaguán y Santa María de Ipire en el último rango (más de 65 a 70%), el cual corresponde a la mayor incidencia de pobreza.

12.2. RESULTADOS:

A continuación se presenta cuatro cuadros con la información relativa a esta Entidad Federal. Igualmente se presenta un Mapa en donde se ubican los municipios de la entidad, señalando en él los rangos de pobreza a la cual pertenecen.

CUADRO 1

ESTADO GUARICO
HOGARES POR SITUACION DE LAS NECESIDADES BASICAS, SEGUN MUNICIPIOS
CENSO 1990

VENEZUELA, ENTIDAD Y MUNICIPIO	TOTAL	NO POBRES (NBS)		POBRES (NBI) 1/		POBREZA EXTREMA	
		TOTAL	%	TOTAL	%	TOTAL	%
VENEZUELA	3,738,204	2,298,303	61.48	1,439,901	38.52	609,915	16.32
TOTAL ENTIDAD	97,341	51,007	52.40	46,334	47.60	22,423	23.04
MUNICIPIOS:							
MIRANDA	18,777	10,404	55.41	8,373	44.59	3,580	19.07
INFANTE	16,016	8,980	56.07	7,036	43.93	3,103	19.37
ROSCIO	15,084	9,686	64.21	5,398	35.79	2,053	13.61
MONAGAS	10,467	5,411	51.70	5,056	48.30	2,259	21.58
ZARAZA	8,642	3,984	46.10	4,658	53.90	2,948	34.11
RESTO DE MUNICIPIOS 2/	28,355	12,542	44.23	15,813	55.77	8,480	29.91

1/ INCLUYE LA POBREZA EXTREMA.
2/ INCLUYE LOS MUNICIPIOS RIBAS, CAMAGUAN, MELLADO, LAS MERCEDES, ORTIZ, SANTA MARIA DE IPIRE, EL SOCORRO, SAN JUAN DE GUARIBE Y CHAGUARAMAS.
NOTA: ESTA REFERIDO A LOS HOGARES FAMILIARES. NO INCLUYE COLECTIVIDADES.

CUADRO 2

ESTADO GUARICO
POBLACION POR SITUACION DE LAS NECESIDADES BASICAS, SEGUN MUNICIPIOS
CENSO 1990

VENEZUELA, ENTIDAD Y MUNICIPIO	TOTAL	NO POBRES (NBS)		POBRES (NBI) 1/		POBREZA EXTREMA	
		TOTAL	%	TOTAL	%	TOTAL	%
VENEZUELA	17,909,801	9,957,399	55.60	7,952,402	44.40	3,570,294	19.93
TOTAL ENTIDAD	480,102	226,596	47.20	253,506	52.80	128,322	26.73
MUNICIPIOS:							
MIRANDA	92,000	46,360	50.39	45,640	49.61	21,086	22.92
INFANTE	78,808	40,375	51.23	38,433	48.77	16,953	21.51
ROSCIO	69,938	42,487	60.75	27,451	39.25	10,761	15.39
MONAGAS	52,904	24,633	46.56	28,271	53.44	13,309	25.16
ZARAZA	44,554	17,402	39.06	27,152	60.94	17,379	39.01
RESTO DE MUNICIPIOS 2/	141,898	55,339	39.00	86,559	61.00	48,834	34.41

1/ INCLUYE LA POBREZA EXTREMA.
2/ INCLUYE LOS MUNICIPIOS RIBAS, CAMAGUAN, MELLADO, LAS MERCEDES, ORTIZ, SANTA MARIA DE IPIRE, EL SOCORRO, SAN JUAN DE GUARIBE Y CHAGUARAMAS.
NOTA: ESTA REFERIDO A LA POBLACION EN LOS HOGARES FAMILIARES.
NO INCLUYE POBLACION EN COLECTIVIDADES.

CUADRO 3

ESTADO GUARICO
HOGARES FAMILIARES POR MUNICIPIOS,
SEGUN NIVELES DE PORCENTAJE DE POBRES (NBI)
CENSO 1990

RANGOS	PORCENTAJE DE HOGARES POBRES (NBI) POR NIVELES	MUNICIPIOS
1	MAS DE 35 A 40%	ROSCIO
2	MAS DE 40 A 45%	INFANTE MIRANDA
3	MAS DE 45 A 50%	MONAGAS, MELLADO, ORTIZ, CHAGUARAMAS
4	MAS DE 50 A 55%	ZARAZA, LAS MERCEDES, SAN JOSE DE GUARIBE
5	MAS DE 55 A 60%	RIBAS EL SOCORRO
6	MAS DE 60 A 65%	NINGUNO
7	MAS DE 65 A 70%	CAMAGUAN SANTA MARIA DE IPIRE

CUADRO 4

ESTADO GUARICO
HOGARES DE ACUERDO A LOS INDICADORES DE NECESIDADES BASICAS INSATISFECHAS (NBI), SEGUN MUNICIPIOS
CENSO 1990

VENEZUELA, ENTIDAD Y MUNICIPIO	TOTAL HOGARES	INDICADORES NBI				
		% HOGARES CON				
		NIÑOS 7 A 12 AÑOS QUE NO ASISTEN A LA ESCUELA	HACINAMIENTO CRITICO	VIVIENDAS INADECUADAS	SIN SERVICIOS BASICOS	ALTA DEPENDENCIA ECONOMICA
VENEZUELA	3,738,204	5.18	16.76	12.85	15.44	12.76
TOTAL ENTIDAD	97,341	6.97	18.87	17.82	21.42	18.59
MUNICIPIOS:						
MIRANDA	18,777	6.78	17.41	10.61	20.29	17.17
INFANTE	16,016	5.93	18.23	15.02	16.26	17.13
ROSCIO	15,084	3.07	13.70	11.14	14.37	12.92
MONAGAS	10,467	7.10	19.01	19.28	16.72	17.84
ZARAZA	8,642	9.37	23.27	27.10	31.95	20.44
RESTO DE MUNICIPIOS 1/	28,355	8.98	21.56	24.35	27.37	23.09

1/ INCLUYE LOS MUNICIPIOS RIBAS, CAMAGUAN, MELLADO, LAS MERCEDES, ORTIZ, SANTA MARIA DE IPIRE, EL SOCORRO, SAN JUAN DE GUARIBE Y CHAGUARAMAS.

GUARICO

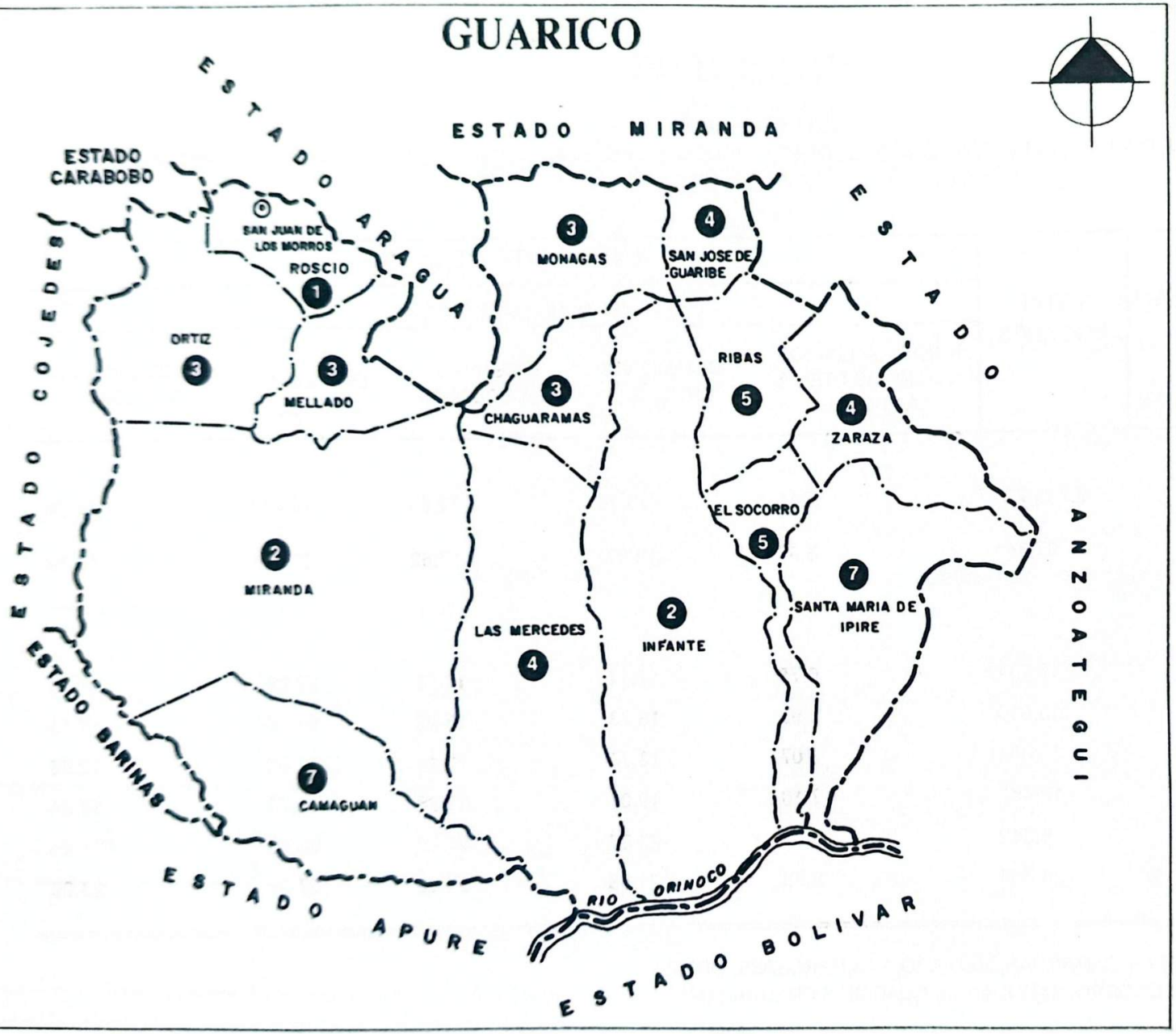

20 0 20 40
KILOMETROS

RANGOS DE POBREZA (% DE HOGARES)

1. MAS DE 35 A 40%
2. MAS DE 40 A 45%
3. MAS DE 45 A 50%
4. MAS DE 50 A 55%
5. MAS DE 55 A 60%
6. MAS DE 60 A 65%
7. MAS DE 65 A 70%

LEYENDA

CAPITAL DE ESTADO
LIMITE INTERNACIONAL
LIMITE DE ESTADO
LIMITE DE MUNICIPIO

SITUACION RELATIVA

13. LARA:

13.1 PRINCIPALES HALLAZGOS:

- El Estado Lara se encuentra ubicado en el centro de la distribución de los índices de pobreza. Este Estado ocupa el puesto 12º; por encima de él están las 11 entidades con mayor índice de pobreza y por debajo de él están las 11 Entidades de menor incidencia de pobreza.

- En el Estado Lara se encontraron 104.891 hogares familiares en situación de pobreza, representando el 43.3% del total de hogares familiares de la Entidad (242.242). De estos hogares en situación de pobreza, 50.964 (21.04%) pertenecen al estrato de pobreza extrema.

- Los hogares pobres de esta Entidad tienen 569.538 personas (47.96%), de las cuales 288.489 (24.29%) pertenecen al estrato de pobreza extrema.

- El Estado Lara cuenta con 9 municipios de los cuales 2 (Iribarren y Palavecino) tienen ínidices inferiores de pobreza al presentado por la Entidad (43.3%). Los restantes 7 municipios tienen índices superiores.

- Los 9 municipios se agruparon en 10 rangos de índices de pobreza. En el primer rango de "hasta 21%" (de menor incidencia) se ubica el municipio de Palavecino y en el último rango de "más de 72 a 77%" (de mayor incidencia) se ubican los municipios de Andrés Eloy Blanco y Urdaneta.

13.2. RESULTADOS:

A continuación se presentan cuatro cuadros con la información relativa a esta Entidad Federal. Iguslmente se presenta un Mapa en donde se ubican los municipios de la entidad, señalando en él los rangos de pobreza a la cual pertenecen.

CUADRO 1

ESTADO LARA
HOGARES POR SITUACION DE LAS NECESIDADES BASICAS, SEGUN MUNICIPIOS
CENSO 1990

VENEZUELA, ENTIDAD Y MUNICIPIO	TOTAL	NO POBRES (NBS)		POBRES (NBI) 1/		POBREZA EXTREMA	
		TOTAL	%	TOTAL	%	TOTAL	%
VENEZUELA	3,738,204	2,298,303	61.48	1,439,901	38.52	609,915	16.32
TOTAL ENTIDAD	242,242	137,351	56.70	104,891	43.30	50,964	21.04
MUNICIPIOS							
IRIBARREN	143,420	89,606	62.48	53,814	37.52	22,968	16.01
TORRES	26,198	11,752	44.86	14,446	55.14	7,219	27.56
PALAVECINO	19,019	15,072	79.25	3,947	20.75	1,378	7.25
MORAN	17,355	6,465	37.25	10,890	62.75	6,641	38.27
JIMENEZ	11,510	6,243	54.24	5,267	45.76	2,239	19.45
URDANETA	8,273	2,055	24.84	6,218	75.16	4,173	50.44
RESTO DE MUNICIPIOS 2/	16,467	6,158	37.40	10,309	62.60	6,348	38.54

1/ INCLUYE LA POBREZA EXTREMA
2/ INCLUYE LOS MUNICIPIOS CRESPO, ANDRES ELOY BLANCO Y SIMON PLANAS
NOTA: ESTA REFERIDO A LOS HOGARES FAMILIARES. NO INCLUYE COLECTIVIDADES

CUADRO 2

ESTADO LARA
POBLACION POR SITUACION DE LAS NECESIDADES BASICAS, SEGUN MUNICIPIOS
CENSO 1990

VENEZUELA, ENTIDAD Y MUNICIPIO	TOTAL	NO POBRES (NBS)		POBRES (NBI) 1/		POBREZA EXTREMA	
		TOTAL	%	TOTAL	%	TOTAL	%
VENEZUELA	17,909,801	9,957,399	55.60	7,952,402	44.40	3,570,294	19.93
TOTAL ENTIDAD	1,187,472	617,934	52.04	569,538	47.96	288,489	24.29
MUNICIPIOS:							
IRIBARREN	688,742	403,668	58.61	285,074	41.39	122,938	17.85
TORRES	137,752	54,313	39.43	83,439	60.57	44,923	32.61
PALAVECINO	84,872	64,819	76.37	20,053	23.63	6,807	8.02
MORAN	88,881	29,980	33.73	58,901	66.27	37,716	42.43
JIMENEZ	58,128	27,738	47.72	30,390	52.28	13,990	24.07
URDANETA	45,953	10,356	22.54	35,597	77.46	25,541	55.58
RESTO DE MUNICIPIOS 2/	83,144	27,060	32.55	56,084	67.45	36,574	43.99

1/ INCLUYE LA POBREZA EXTREMA.
2/ INCLUYE LOS MUNICIPIOS CRESPO, ANDRES ELOY BLANCO Y SIMON PLANAS.
NOTA: ESTA REFERIDO A LA POBLACION QUE HABITA EN LOS HOGARES FAMILIARES.
NO INCLUYE POBLACION EN COLECTIVIDADES.

CUADRO 3

ESTADO LARA
HOGARES FAMILIARES POR MUNICIPIOS,
SEGUN NIVELES DE PORCENTAJE DE POBRES (NBI)
CENSO 1990

RANGOS	PORCENTAJE DE HOGARES POBRES (NBI) POR NIVELES	MUNICIPIOS
1	HASTA 21%	PALAVECINO
2	MAS DE 21 A 35%	NINGUNO
3	MAS DE 35 A 40%	IRIBARREN
4	MAS DE 40 A 45%	NINGUNO
5	MAS DE 45 A 50%	JIMENEZ
6	MAS DE 50 A 55%	SIMON PLANAS
7	MAS DE 55 A 60%	TORRES CRESPO
8	MAS DE 60 A 65%	MORAN
9	MAS DE 65 A 72%	NINGUNO
10	MAS DE 72 A 77%	ANDRES ELOY BLANCO URDANETA

CUADRO 4

ESTADO LARA

HOGARES DE ACUERDO A LOS INDICADORES DE NECESIDADES BASICAS INSATISFECHAS (NBI), SEGUN MUNICIPIOS

CENSO 1990

VENEZUELA, ENTIDAD Y MUNICIPIO	TOTAL HOGARES	INDICADORES NBI				
		% HOGARES CON				
		NIÑOS 7 A 12 AÑOS QUE NO ASISTEN A LA ESCUELA	HACINAMIENTO CRITICO	VIVIENDAS INADECUADAS	SIN SERVICIOS BASICOS	ALTA DEPENDENCIA ECONOMICA
VENEZUELA	3,738,204	5.18	16.76	12.85	15.44	12.76
TOTAL ENTIDAD	242,242	5.85	18.56	19.66	16.84	15.12
MUNICIPIOS:						
IRIBARREN	143,420	4.16	16.76	15.14	13.62	11.12
TORRES	26,198	7.30	25.18	19.31	23.79	23.54
PALAVECINO	19,019	3.18	8.44	6.18	7.02	5.60
MORAN	17,355	11.93	23.22	41.08	24.77	26.41
JIMENEZ	11,510	6.12	19.21	17.45	10.21	20.66
URDANETA	8,273	10.66	30.13	51.93	39.99	28.77
RESTO DE MUNICIPIOS 1/	16,467	12.36	24.21	37.88	29.87	24.85

1/ INCLUYE LOS MUNICIPIOS CRESPO, ANDRES ELOY BLANCO Y SIMON PLANAS.

LARA

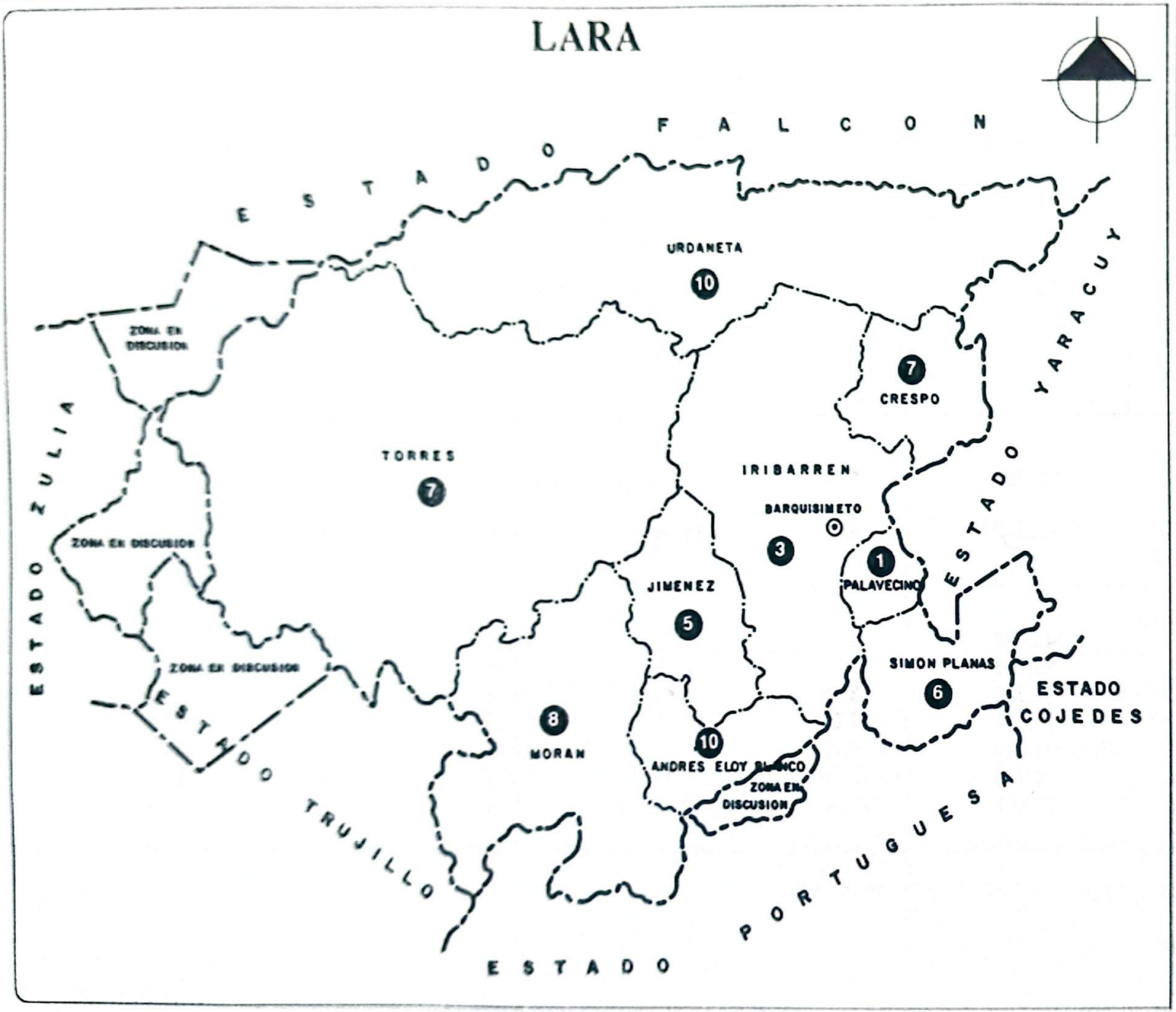

10 0 10 15
KILOMETROS

RANGOS DE POBREZA (% DE HOGARES)

1. HASTA 21%
2. MAS DE 21 A 35%
3. MAS DE 35 A 40%
4. MAS DE 40 A 45%
5. MAS DE 45 A 50%
6. MAS DE 50 A 55%
7. MAS DE 55 A 60%
8. MAS DE 60 A 65%
9. MAS DE 65 A 72%
10. MAS DE 72 A 77%

LEYENDA

CAPITAL DE ESTADO
LIMITE INTERNACIONAL
LIMITE DE ESTADO
LIMITE DE MUNICIPIO

SITUACION RELATIVA

14. MERIDA:

14.1 PRINCIPALES HALLAZGOS:

- El Estado Mérida ocupa el 6º lugar entre las 10 entidades con índices menores de pobreza.

- En el Estado Mérida se encontraron 43.238 hogares familiares en situación de pobreza, representando el 36.40% del total de hogares familiares. De esos, 16.078 hogares están en situación de pobreza extrema (13.54%).

- Este Estado tiene 237.389% personas (42.31%) en hogares familiares pobres, de los cuales 97.850 pertenecen al estrato de pobreza extrema (17.44%).

- El Estado Mérida cuenta con 23 Municipios, de los cuales cuatro tienen índices de pobreza inferior a la correspondiente al Estado Mérida (36.4%); estos municipios son: Libertador, Campo Elias, Tovar y Santos Marquina. Los restantes 19 municipios tienen índices superiores a la Entidad.

- Los 23 municipios del Estado Mérida se clasificaron en 13 rangos de acuerdo a los porcentajes de hogares pobres. En los tres primeros rangos (de menor incidencia) de "más de 15 al 30%" se ubican los municipios Libertador y Santos Marquina. En los dos últimos rangos (de mayor incidencia) de "más de 70 a 80%" se encuentran los municipios de Arzobispo Chacón y Acarigua; éste último está ubicado en el rango de mayor índice de pobreza (más de 75 a 80%).

14.2. RESULTADOS:

A continuación se presentan cuatro cuadros con la información relativa a esta Entidad Federal. Igualmente se presenta un Mapa en donde se ubican los municipios de la entidad, señalando en él los rangos de pobreza a la cual pertenecen.

CUADRO 1

ESTADO MERIDA
HOGARES POR SITUACION DE LAS NECESIDADES BASICAS, SEGUN MUNICIPIOS
CENSO 1990

VENEZUELA, ENTIDAD Y MUNICIPIO	TOTAL	NO POBRES (NBS)		POBRES (NBI) 1/		POBREZA EXTREMA	
		TOTAL	%	TOTAL	%	TOTAL	%
VENEZUELA	3,738,204	2,298,303	61.48	1,439,901	38.52	609,915	16.32
TOTAL ENTIDAD	118,773	75,535	63.60	43,238	36.40	16,078	13.54
MUNICIPIOS:							
LIBERTADOR	39,507	32,341	81.86	7,166	18.14	1,681	4.25
ALBERTO ADRIANI	15,100	8,701	57.62	6,399	42.38	2,180	14.44
CAMPO ELIAS	12,332	8,337	67.60	3,995	32.40	1,119	9.07
RESTO DE MUNICIPIOS 2/	51,834	26,156	50.46	25,678	49.54	11,098	21.41

1/ INCLUYE LA POBREZA EXTREMA.
2/ INCLUYE LOS MUNICIPIOS ANDRES BELLO, ANTONIO PINTO SALINAS, ARICAGUA, ARZOBISPO CHACON, CARACCIOLO PARRA OLMEDO, CARDENAL QUINTERO, GUARAQUE, JULIO CESAR SALAS, JUSTO BRICEÑO, MIRANDA, OBISPO RAMOS DE LORA, PADRE NOGUERA, PUEBLO LLANO, RANGEL, RIVAS DAVILA, SANTOS MARQUINA, SUCRE, TOVAR, TULIO FEBRES CORDERO Y ZEA.
NOTA: ESTA REFERIDO A LOS HOGARES FAMILIARES. NO INCLUYE COLECTIVIDADES.

CUADRO 2

ESTADO MERIDA
POBLACION POR SITUACION DE LAS NECESIDADES BASICAS, SEGUN MUNICIPIOS
CENSO 1990

VENEZUELA, ENTIDAD Y MUNICIPIO	TOTAL	NO POBRES (NBS)		POBRES (NBI) 1/		POBREZA EXTREMA	
		TOTAL	%	TOTAL	%	TOTAL	%
VENEZUELA	17,909,801	9,957,399	55.60	7,952,402	44.40	3,570,294	19.93
TOTAL ENTIDAD	561,136	323,747	57.69	237,389	42.31	97,850	17.44
MUNICIPIOS:							
LIBERTADOR	174,487	134,914	77.32	39,573	22.68	10,172	5.83
ALBERTO ADRIANI	74,736	38,801	51.92	35,935	48.08	13,543	18.12
CAMPO ELIAS	58,425	36,944	63.23	21,481	36.77	6,554	11.22
RESTO DE MUNICIPIOS 2/	253,488	113,088	44.61	140,400	55.39	67,581	26.66

1/ INCLUYE LA POBREZA EXTREMA.

2/ INCLUYE LOS MUNICIPIOS ANDRES BELLO, ANTONIO PINTO SALINAS, ARICAGUA, ARZOBISPO CHACON, CARACCIOLO PARRA OLMEDO, CARDENAL QUINTERO, GUARAQUE, JULIO CESAR SALAS, JUSTO BRICEÑO, MIRANDA, OBISPO RAMOS DE LORA, PADRE NOGUERA, PUEBLO LLANO, RANGEL, RIVAS DAVILA, SANTOS MARQUINA, SUCRE, TOVAR, TULIO FEBRES CORDERO Y ZEA.

NOTA: ESTA REFERIDO A LA POBLACION QUE HABITA EN HOGARES FAMILIARES. NO INCLUYE POBLACION EN COLECTIVIDADES.

CUADRO 3

ESTADO MERIDA
HOGARES FAMILIARES POR MUNICIPIOS,
SEGUN NIVELES DE PORCENTAJE DE POBRES (NBI)
CENSO 1990

RANGOS	PORCENTAJE DE HOGARES POBRES (NBI) POR NIVELES	MUNICIPIOS
1	MAS DE 15 A 20%	LIBERTADOR
2	MAS DE 20 A 25%	NINGUNO
3	MAS DE 25 A 30%	SANTOS MARQUINA
4	MAS DE 30 A 35%	CAMPO ELIAS TOVAR
5	MAS DE 35 A 40%	RIVAS DAVILA ANDRES BELLO
6	MAS DE 40 A 45%	ALBERTO ADRIANI, RANGEL, ZEA
7	MAS DE 45 A 50%	PADRE NOGUERA, CARDENAL QUINTERO, MIRANDA, ANTONIO PINTO SALINAS
8	MAS DE 50 A 55%	TULIO FEBRES CORDERO SUCRE
9	MAS DE 55 A 60%	OBISPO RAMOS DE LORA, JULIO CESAR SALAS, PUEBLO LLANO
10	MAS DE 60 A 65%	CARACCIOLO PARRA OLMEDO GUARAQUE
11	MAS DE 65 A 70%	JUSTO BRICEÑO
12	MAS DE 70 A 75%	ARZOBISPO CHACON
13	MAS DE 75 A 80%	ARICAGUA

CUADRO 4

ESTADO MERIDA
HOGARES DE ACUERDO A LOS INDICADORES DE NECESIDADES BASICAS, SEGUN MUNICIPIOS
CENSO 1990

VENEZUELA, ENTIDAD Y MUNICIPIO	TOTAL HOGARES	INDICADORES NBI % HOGARES CON				
		NIÑOS 7 A 12 AÑOS QUE NO ASISTEN A LA ESCUELA	HACINAMIENTO CRITICO	VIVIENDAS INADECUADAS	SIN SERVICIOS BASICOS	ALTA DEPENDENCIA ECONOMICA
VENEZUELA	3,738,204	5.18	16.76	12.85	15.44	12.76
TOTAL ENTIDAD	118,773	5.68	14.86	7.58	12.60	15.81
MUNICIPIOS:						
LIBERTADOR	39,507	2.33	7.57	2.72	3.61	7.84
ALBERTO ADRIANI	15,100	5.62	19.60	6.58	12.46	17.23
CAMPO ELIAS	12,332	3.28	13.83	3.83	7.93	15.40
RESTO DE MUNICIPIOS 1/	51,834	8.81	19.29	12.47	20.60	21.57

1/ INCLUYE LOS MUNICIPIOS ANDRES BELLO, ANTONIO PINTO SALINAS, ARICAGUA, ARZOBISPO CHACON, CARACCIOLO PARRA OLMEDO, CARDENAL QUINTERO, GUARAQUE, JULIO CESAR SALAS, JUSTO BRICEÑO, MIRANDA, OBISPO RAMOS DE LORA, PADRE NOGUERA, PUEBLO LLANO, RANGEL, RIVAS DAVILA, SANTOS MARQUINA, SUCRE, TOVAR, TULIO FEBRES CORDERO Y ZEA.

MERIDA

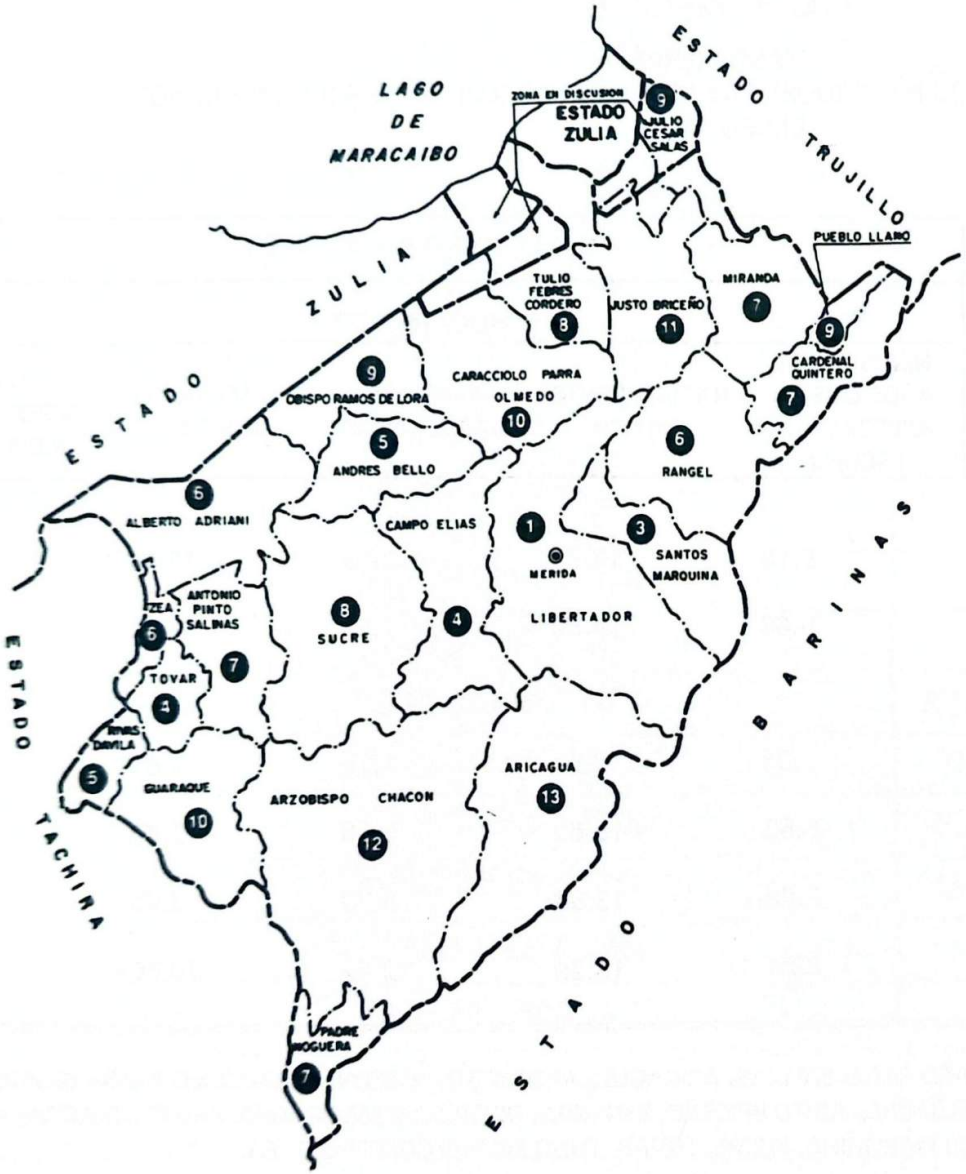

RANGOS DE POBREZA (% DE HOGARES)

1. MAS DE 15 A 20%
2. MAS DE 20 A 25%
3. MAS DE 25 A 30%
4. MAS DE 30 A 35%
5. MAS DE 35 A 40%
6. MAS DE 40 A 45%
7. MAS DE 45 A 50%
8. MAS DE 50 A 55%
9. MAS DE 55 A 60%
10. MAS DE 60 A 65%
11. MAS DE 65 A 70%
12. MAS DE 70 A 75%
13. MAS DE 75 A 80%

LEYENDA

CAPITAL DE ESTADO
LIMITE INTERNACIONAL
LIMITE DE ESTADO
LIMITE DE MUNICIPIO

SITUACION RELATIVA

15. MIRANDA:

15.1. PRINCIPALES HALLAZGOS:

- El Estado Miranda ocupa el segundo lugar entre las Entidades Federales con menor índice de pobreza del país.

- En el Estado Miranda se encontraron 123.050 hogares familiares en situación de pobreza, representando un 28.76% del total de hogares familiares. De estos hogares, un 11.62% pertenecen al estrato de pobreza extrema.

- Un 34.57% (642.353) de la población en hogares familiares se ubicaron en situación de pobreza y un 14.77% (274.479) estaban en el estrato de pobreza extrema.

- De los 21 municipios que conforman al Estado Miranda, cinco están por debajo del porcentaje de pobreza del Estado (28.76%); estos son: Chacao, El Hatillo, Los Salias, Baruta y Sucre. Los restantes 16 están por encima de este porcentaje.

- Las 21 municipios de este Estado se agruparon en 11 rangos de acuerdo a porcentajes de hogares pobres. Los municipios Chacao, El hatillo, Los Salias y Baruta están ubicados en el primer rango de "6 a 11%" (de menor incidencia de pobreza); mientras que Pedro Gual se ubicó en el último rango de mayor incidencia (de 68 a 70%). También presentan niveles significativos de pobreza los municipios Acevedo y Paz Castillo ubicados en el rango de "61 a 64%".

15.2. RESULTADOS:

A continuación se presentan cuatro cuadros con la información relativa a esta Entidad Federal. Igualmente se presenta un Mapa en donde se ubican los municipios de la entidad, señalando en él los rangos de pobreza a la cual pertenecen.

CUADRO 1

ESTADO MIRANDA
HOGARES POR SITUACION DE LAS NECESIDADES BASICAS, SEGUN MUNICIPIOS
CENSO 1990

VENEZUELA, ENTIDAD Y MUNICIPIO	TOTAL	NO POBRES (NBS)		POBRES (NBI) 1/		POBREZA EXTREMA	
		TOTAL	%	TOTAL	%	TOTAL	%
VENEZUELA	3,738,204	2,298,303	61.48	1,439,901	38.52	609,915	16.32
TOTAL ENTIDAD	427,896	304,846	71.24	123,050	28.76	49,711	11.62
MUNICIPIOS:							
SUCRE	117,245	86,679	73.93	30,566	26.07	10,520	8.97
BARUTA	62,971	56,240	89.31	6,731	10.69	1,534	2.44
GUAICAIPURO	39,952	27,121	67.88	12,831	32.12	4,878	12.21
PLAZA	28,339	17,987	63.47	10,352	36.53	4,357	15.37
ZAMORA	20,133	14,143	70.25	5,990	29.75	2,396	11.90
CHACAO	19,768	18,528	93.73	1,240	6.27	155	0.78
INDEPENDENCIA	19,266	12,340	64.05	6,926	35.95	2,374	12.32
LANDER	16,719	9,249	55.32	7,470	44.68	3,797	22.71
URDANETA	15,488	8,810	56.88	6,678	43.12	3,595	23.21
LOS SALIAS	12,756	11,420	89.53	1,336	10.47	274	2.15
CRISTOBAL ROJAS	12,342	6,690	54.21	5,652	45.79	2,900	23.50
ACEVEDO	11,069	4,295	38.80	6,774	61.20	3,609	32.60
EL HATILLO	10,591	9,557	90.24	1,034	9.76	348	3.29
PAZ CASTILLO	9,447	3,508	37.13	5,939	62.87	3,163	33.48
RESTO DE MUNICIPIOS 2/	31,810	18,279	57.46	13,531	42.54	5,811	18.27

1/ INCLUYE LA POBREZA EXTREMA.
2/ INCLUYE LOS MUNICIPIOS BRION, JOSE MANUEL ALVAREZ, SIMON BOLIVAR, PAEZ, ANDRES BELLO, BUROZ Y PEDRO GUAL.
NOTA: ESTA REFERIDO A LOS HOGARES FAMILIARES. NO INCLUYE COLECTIVIDADES.

CUADRO 2

ESTADO MIRANDA
POBLACION POR SITUACION DE LAS NECESIDADES BASICAS, SEGUN MUNICIPIOS
CENSO 1990

VENEZUELA, ENTIDAD Y MUNICIPIO	TOTAL	NO POBRES (NBS)		POBRES (NBI) 1/		POBREZA EXTREMA	
		TOTAL	%	TOTAL	%	TOTAL	%
VENEZUELA	17,909,801	9,957,399	55.60	7,952,402	44.40	3,570,294	19.93
TOTAL ENTIDAD	1,858,018	1,215,665	65.43	642,353	34.57	274,479	14.77
MUNICIPIOS:							
SUCRE	498,390	336,186	67.45	162,204	32.55	59,660	11.97
BARUTA	247,889	212,545	85.74	35,344	14.26	9,523	3.84
GUAICAIPURO	176,878	111,261	62.90	65,617	37.10	26,726	15.11
PLAZA	135,183	81,005	59.92	54,178	40.08	24,008	17.76
ZAMORA	90,687	58,688	64.71	31,999	35.29	13,834	15.25
CHACAO	66,275	60,471	91.24	5,804	8.76	821	1.24
INDEPENDENCIA	90,255	51,526	57.09	38,729	42.91	13,875	15.37
LANDER	80,351	40,821	50.80	39,530	49.20	20,346	25.32
URDANETA	70,634	37,920	53.69	32,714	46.31	17,623	24.95
LOS SALIAS	50,342	44,675	88.74	5,667	11.26	1,405	2.79
CRISTOBAL ROJAS	55,858	28,306	50.67	27,552	49.33	14,637	26.20
ACEVEDO	56,064	19,452	34.70	36,612	65.30	19,930	35.55
EL HATILLO	45,492	40,589	89.22	4,903	10.78	1,849	4.06
PAZ CASTILLO	44,053	15,433	35.03	28,620	64.97	16,244	36.87
RESTO DE MUNICIPIOS 2/	149,667	76,787	51.31	72,880	48.69	33,998	22.72

1/ INCLUYE LA POBREZA EXTREMA.
2/ INCLUYE LOS MUNICIPIOS BRION, JOSE MANUEL ALVAREZ, SIMON BOLIVAR, PAEZ, ANDRES BELLO, BUROZ Y PEDRO GUAL.
NOTA: ESTA REFERIDO A LA POBLACION QUE HABITA EN LOS HOGARES FAMILIARES. NO INCLUYE POBLACION EN COLECTIVIDADES.

CUADRO 3

ESTADO MIRANDA
HOGARES FAMILIARES POR MUNICIPIOS,
SEGUN NIVELES DE PORCENTAJE DE POBRES (NBI)
CENSO 1990

RANGOS	PORCENTAJE DE HOGARES POBRES (NBI) POR NIVELES	MUNICIPIOS
1	DE 6 A 11%	CHACAO, EL HATILLO, LOS SALIAS, BARUTA
2	DE12 A 25%	NINGUNO
3	DE 26 A 30%	SUCRE ZAMORA
4	DE 31 A 36%	GUAICAIPURO JOSE MANUEL ALVAREZ BRION BUROZ INDEPENDENCIA
5	DE 37 A 41%	PLAZA
6	DE 42 A 46%	URDANETA, LANDER, CRISTOBAL ROJAS, PAEZ
7	DE 47 A 51%	SIMON BOLIVAR ANDRES BELLO
8	DE 52 A 60%	NINGUNO
9	DE 61 A 64%	ACEVEDO PAZ CASTILLO
10	DE 65 A 67%	NINGUNO
11	DE 68 A 70%	PEDRO GUAL

CUADRO 4

ESTADO MIRANDA
HOGARES DE ACUERDO A LOS INDICADORES DE NECESIDADES BASICAS INSATISFECHAS (NBI), SEGUN MUNICIPIOS
CENSO 1990

VENEZUELA, ENTIDAD Y MUNICIPIO	TOTAL HOGARES	INDICADORES NBI				
		% HOGARES CON				
		NIÑOS 7 A 12 AÑOS QUE NO ASISTEN A LA ESCUELA	HACINAMIENTO CRITICO	VIVIENDAS INADECUADAS	SIN SERVICIOS BASICOS	ALTA DEPENDENCIA ECONOMICA
VENEZUELA	3,738,204	5.18	16.76	12.85	15.44	12.76
TOTAL ENTIDAD	427,896	3.53	12.06	10.67	12.17	7.05
MUNICIPIOS:						
SUCRE	117,245	3.58	12.79	7.38	9.40	5.23
BARUTA	62,971	1.67	5.27	2.08	2.52	2.18
GUAICAIPURO	39,952	3.37	11.58	13.59	13.68	6.47
PLAZA	28,339	3.19	13.68	11.14	23.79	6.73
ZAMORA	20,133	4.15	11.96	12.41	11.64	6.81
CHACAO	19,768	0.96	3.20	0.56	0.47	1.89
INDEPENDENCIA	19,266	5.45	17.63	10.71	9.68	10.19
LANDER	16,719	5.47	20.49	20.58	20.17	13.13
URDANETA	15,488	5.03	16.75	22.17	24.04	10.41
LOS SALIAS	12,756	1.25	3.21	2.33	5.07	1.32
CRISTOBAL ROJAS	12,342	4.82	18.31	24.46	22.31	9.98
ACEVEDO	11,069	9.09	18.35	28.66	33.22	23.06
EL HATILLO	10,591	1.72	3.45	4.27	3.23	2.08
PAZ CASTILLO	9,447	5.43	22.28	33.79	33.92	18.29
RESTO DE MUNICIPIOS 1/	31,810	4.33	16.16	17.04	16.47	14.99

1/ INCLUYE LOS MUNICIPIOS BRION, JOSE MANUEL ALVAREZ, SIMON BOLIVAR, PAEZ, ANDRES BELLO, BUROZ Y PEDRO GUAL.

MIRANDA

10 0 10 20
KILOMETROS

RANGOS DE POBREZA (% DE HOGARES)

1. DE 6 A 11%
2. DE 12 A 25%
3. DE 26 A 30%
4. DE 31 A 36%
5. DE 37 A 41%
6. DE 42 A 46%
7. DE 47 A 51%
8. DE 52 A 60%
9. DE 61 A 64%
10. DE 65 A 67%
11. DE 68 A 70%

LEYENDA

CAPITAL DE ESTADO
LIMITE INTERNACIONAL
LIMITE DE ESTADO
LIMITE DE MUNICIPIO

SITUACION RELATIVA

16. MONAGAS:

16.1 PRINCIPALES HALLAZGOS:

- El Estado Monagas ocupa el puesto número 11 entre las Entidades Federales con menor índice de pobreza del país.

- En el Estado Monagas se encontraron 38.303 hogares familiares en situación de pobreza, representando el 42.27% del total de hogares familiares del Estado. De esos hogares, 15,505 (17.11%) pertenecen al estrato de pobreza extrema.

- Se encontró en este Estado 220.206 personas en hogares en situación de pobreza, representando el 47.38% del total de personas en hogares familares. De estas personas, 94.202 (20.27%) están ubicadas en hogares con pobreza extrema.

- De los 10 municipios que conforman al Estado Monagas, dos (Maturín y Ezequiel Zamora) están por debajo del índice de pobreza del Estado (42.27%); los restantes ocho presentan índices superiores a la del Estado Monagas.

- Los municipios de este Estado se agruparon en 5 rangos de acuerdo a porcentajes de pobreza. Según esta clasificación el Municipio Maturín ocupa el primer rango de "más de 35 a 40% (de menor incidencia) y el Municipio Caripe el mayor rango de "más de 55 a 60%" (de mayor incidencia).

16.2. RESULTADOS:

A continuación se presentan cuatro cuadros con la información relativa a esta Entidad Federal. Igualmente se presenta un Mapa en donde se ubican los munucipios de la entidad, señalando en él los rangos de pobreza a la cual pertenecen.

CUADRO 1

ESTADO MONAGAS
HOGARES POR SITUACION DE LAS NECESIDADES BASICAS, SEGUN MUNICIPIOS
CENSO 1990

VENEZUELA, ENTIDAD Y MUNICIPIO	TOTAL	NO POBRES (NBS)		POBRES (NBI) 1/		POBREZA EXTREMA	
		TOTAL	%	TOTAL	%	TOTAL	%
VENEZUELA	3,738,204	2,298,303	61.48	1,439,901	38.52	609,915	16.32
TOTAL ENTIDAD	90,615	52,312	57.73	38,303	42.27	15,505	17.11
MUNICIPIOS:							
MATURIN	52,501	33,368	63.56	19,133	36.44	7,213	13.74
RESTO DE MUNICIPIOS 2/	38,114	18,944	49.70	19,170	50.30	8,292	21.76

1/ INCLUYE LA POBREZA EXTREMA.
2/ INCLUYE LOS MUNICIPIOS BOLIVAR, CARIPE, PIAR, CEDEÑO, EZEQUIEL ZAMORA, SOTILLO, LIBERTADOR, PUNCERES Y ACOSTA
NOTA: ESTA REFERIDO A LOS HOGARES FAMILIARES. NO INCLUYE COLECTIVIDADES.

CUADRO 2

ESTADO MONAGAS
POBLACION POR SITUACION DE LAS NECESIDADES BASICAS, SEGUN MUNICIPIOS
CENSO 1990

VENEZUELA, ENTIDAD Y MUNICIPIO	TOTAL	NO POBRES (NBS)		POBRES (NBI) 1/		POBREZA EXTREMA	
		TOTAL	%	TOTAL	%	TOTAL	%
VENEZUELA	17,909,801	9,957,399	55.60	7,952,402	44.40	3,570,294	19.93
TOTAL ENTIDAD	464,741	244,535	52.62	220,206	47.38	94,202	20.27
MUNICIPIOS:							
MATURIN	264,799	155,963	58.90	108,836	41.10	42,389	16.01
RESTO DE MUNICIPIOS 2/	199,942	88,572	44.30	111,370	55.70	51,813	25.91

1/ INCLUYE LA POBREZA EXTREMA.
2/ INCLUYE LOS MUNICIPIOS BOLIVAR, CARIPE, PIAR, CEDEÑO, EZEQUIEL ZAMORA, SOTILLO, LIBERTADOR, PUNCERES Y ACOSTA.
NOTA: ESTA REFERIDO A LA POBLACION QUE HABITA EN LOS HOGARES FAMILIARES.
NO INCLUYE POBLACION EN COLECTIVIDADES.

CUADRO 3

ESTADO MONAGAS
HOGARES FAMILIARES POR MUNICIPIOS,
SEGUN NIVELES DE PORCENTAJE DE POBRES (NBI)
CENSO 1990

RANGOS	PORCENTAJE DE HOGARES POBRES (NBI) POR NIVELES	MUNICIPIOS
1	MAS DE 35 A 40%	MATURIN
2	MAS DE 40 A 45%	EZEQUIEL ZAMORA
3	MAS DE 45 A 50%	LIBERTADOR BOLIVAR
4	MAS DE 50 A 55%	CEDEÑO PIAR SOTILLO PUNCERES ACOSTA
5	MAS DE 55 A 60%	CARIPE

CUADRO 4

ESTADO MONAGAS
HOGARES DE ACUERDO A LOS INDICADORES DE NECESIDADES BASICAS INSATISFECHAS (NBI), SEGUN MUNICIPIOS
CENSO 1990

VENEZUELA, ENTIDAD Y MUNICIPIO	TOTAL HOGARES	INDICADORES NBI				
		% HOGARES CON				
		NIÑOS 7 A 12 AÑOS QUE NO ASISTEN A LA ESCUELA	HACINAMIENTO CRITICO	VIVIENDAS INADECUADAS	SIN SERVICIOS BASICOS	ALTA DEPENDENCIA ECONOMICA
VENEZUELA	3,738,204	5.18	16.76	12.85	15.44	12.76
TOTAL ENTIDAD	90,615	5.84	16.94	13.31	12.33	18.52
MUNICIPIOS:						
MATURIN	52,501	4.62	15.41	10.24	10.61	14.83
RESTO DE MUNICIPIOS 1/	38,114	7.53	19.05	17.54	14.70	23.80

1/ INCLUYE LOS MUNICIPIOS BOLIVAR, CARIPE, PIAR, CEDEÑO, EZEQUIEL ZAMORA, SOTILLO, LIBERTADOR, PUNCERES Y ACOSTA.

MONAGAS

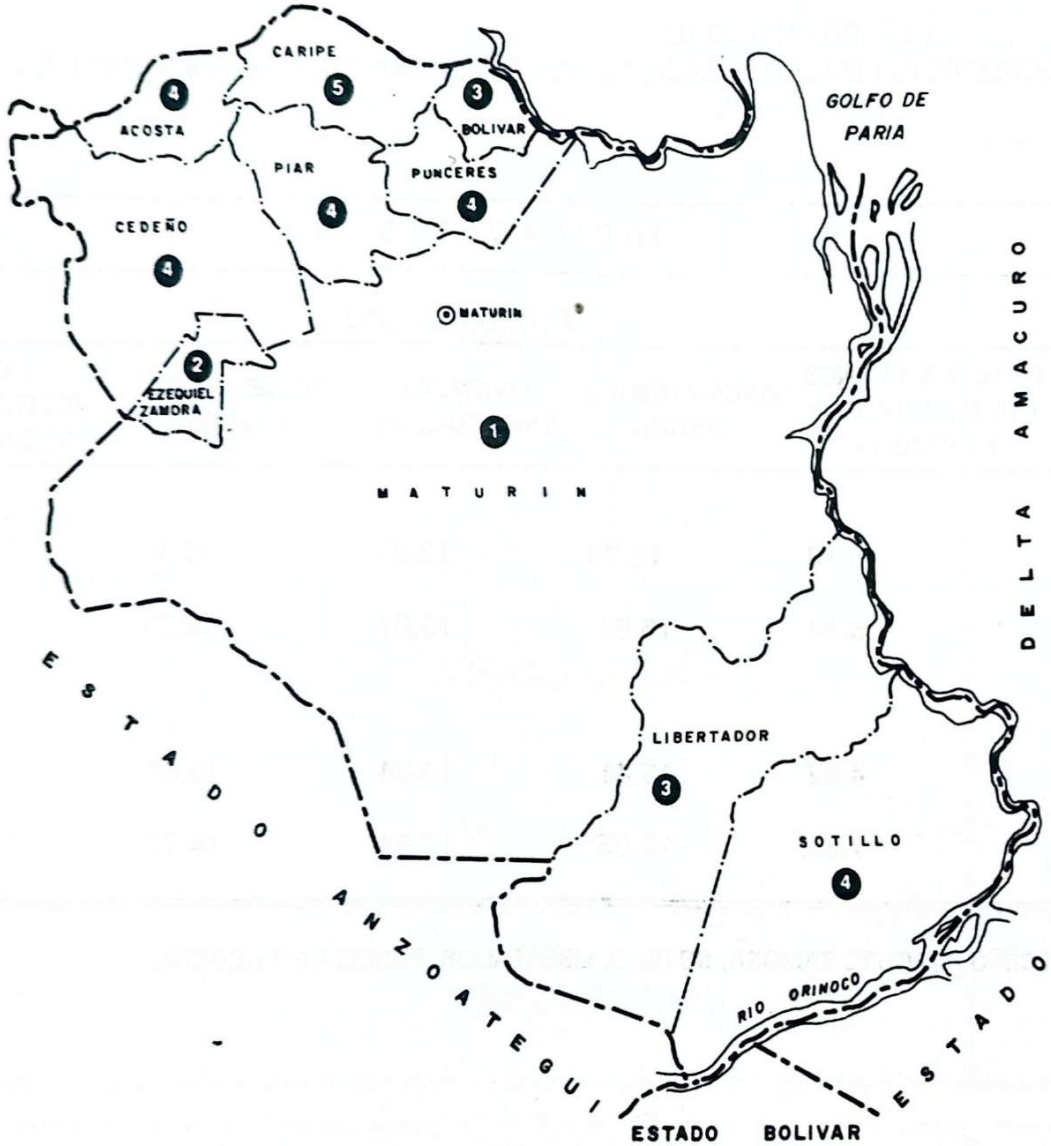

10 0 10 20
KILOMETROS

RANGOS DE POBREZA (% DE HOGARES)

1. MAS DE 35 A 40%
2. MAS DE 40 A 45%
3. MAS DE 45 A 50%
4. MAS DE 50 A 55%
5. MAS DE 55 A 60%

LEYENDA

CAPITAL DE ESTADO
LIMITE INTERNACIONAL
LIMITE DE ESTADO
LIMITE DE MUNICIPIO

SITUACION RELATIVA

17. NUEVA ESPARTA:

17.1. PRINCIPALES HALLAZGOS:

- El Estado Nueva Esparta ocupa el cuarto lugar entre las cinco entidades federales de menor índice de pobreza del país.

- En el Estado Nueva Esparta se encontraron 16.982 hogares familiares en situación de pobreza, representando el 32.48% del total de hogares familiares del Estado. De esos hogares, 4.950 (9.47%) pertenecen al estrato de pobreza extrema.

- En este Estado se encontraron 99.376 personas en hogares en situación de pobreza, representando el 38.17%. De estas personas, 32.678 (12.55%) pertenecen al estrato de pobreza extrema.

- De los 11 municipios del Estado Nueva Esparta, cinco (Mariño, García, Maneiro, Arismendi y Antolín del Campo) están por debajo del índice de pobreza del Estado (32.48%). Los restantes seis municipios presentan índices superiores a la del Estado.

- Los 11 municipios de este Estado se agruparon en 5 rangos de acuerdo a porcentajes de pobreza. Según esta clasificación el Municipio Maneiro ocupa el primer rango de "más de 20 a 25%" (de menor incidencia) y los Municipios Península de Macanao y Villalba se ubican en el rango de mayor incidencia de pobreza (más de 40 a 45%).

17.2. RESULTADOS:

A continuación se presentan cuatro cuadros con la información relativa a esta Entidad Federal. Igualmente se presenta un Mapa en donde se ubican los municipios de la entidad, señalando en él los rangos de pobreza a la cual pertenecen.

CUADRO 1

ESTADO NUEVA ESPARTA
HOGARES POR SITUACION DE LAS NECESIDADES BASICAS, SEGUN MUNICIPIOS
CENSO 1990

VENEZUELA, ENTIDAD Y MUNICIPIO	TOTAL	NO POBRES (NBS)		POBRES (NBI) 1/		POBREZA EXTREMA	
		TOTAL	%	TOTAL	%	TOTAL	%
VENEZUELA	3,738,204	2,298,303	61.48	1,439,901	38.52	609,915	16.32
TOTAL ENTIDAD	52,280	35,298	67.52	16,982	32.48	4,950	9.47
MUNICIPIOS:							
MARIÑO	11,969	8,274	69.13	3,695	30.87	1,298	10.84
RESTO DE MUNICIPIOS 2/	40,311	27,024	67.04	13,287	32.96	3,652	9.06

1/ INCLUYE LA POBREZA EXTREMA.
2/ INCLUYE LOS MUNICIPIOS : GARCIA, DIAZ, GOMEZ, MANEIRO, MACANO, ARISMENDI, TUBORES, PENINSULA DE MACANAO, ANTOLIN DEL CAMPO Y VILLALBA.
NOTA: ESTA REFERIDO A LOS HOGARES FAMILIARES. NO INCLUYE COLECTIVIDADES.

CUADRO 2

ESTADO NUEVA ESPARTA
POBLACION POR SITUACION DE LAS NECESIDADES BASICAS, SEGUN MUNICIPIOS
CENSO 1990

VENEZUELA, ENTIDAD Y MUNICIPIO	TOTAL	NO POBRES (NBS)		POBRES (NBI) 1/		POBREZA EXTREMA	
		TOTAL	%	TOTAL	%	TOTAL	%
VENEZUELA	17,909,801	9,957,399	55.60	7,952,402	44.40	3,570,294	19.93
TOTAL ENTIDAD	260,382	161,006	61.83	99,376	38.17	32,678	12.55
MUNICIPIOS:							
MARIÑO	61,399	38,223	62.25	23,176	37.75	8,891	14.48
RESTO DE MUNICIPIOS 2/	198,983	122,783	61.71	76,200	38.29	23,787	11.95

1/ INCLUYE LA POBREZA EXTREMA.
2/ INCLUYE LOS MUNICIPIOS : GARCIA, DIAZ, GOMEZ, MANEIRO, MACANO, ARISMENDI, TUBORES, PENINSULA DE MACANAO, ANTOLIN DEL CAMPO Y VILLALBA
NOTA: ESTA REFERIDO A LA POBLACION QUE HABITA EN LOS HOGARES FAMILIARES.
NO INCLUYE COLECTIVIDADES.

CUADRO 3

ESTADO NUEVA ESPARTA
HOGARES FAMILIARES POR MUNICIPIOS,
SEGUN NIVELES DE PORCENTAJE DE POBRES (NBI)
CENSO 1990

RANGOS	PORCENTAJE DE HOGARES POBRES (NBI) POR NIVELES	MUNICIPIOS
1	MAS DE 20 A 25%	MANEIRO
2	MAS DE 25 A 30%	GARCIA
3	MAS DE 30 A 35%	MARIÑO MARCANO ARISMENDI ANTOLIN DE CAMPO
4	MAS DE 35 A 40%	DIAZ TUBORES GOMEZ
5	MAS DE 40 A 45%	PENINSULA DE MACANAO VILLALBA

CUADRO 4

ESTADO NUEVA ESPARTA
HOGARES DE ACUERDO A LOS INDICADORES DE NECESIDADES BASICAS INSATISFECHAS (NBI), SEGUN MUNICIPIOS
CENSO 1990

VENEZUELA, ENTIDAD Y MUNICIPIO	TOTAL HOGARES	INDICADORES NBI				
		% HOGARES CON				
		NIÑOS 7 A 12 AÑOS QUE NO ASISTEN A LA ESCUELA	HACINAMIENTO CRITICO	VIVIENDAS INADECUADAS	SIN SERVICIOS BASICOS	ALTA DEPENDENCIA ECONOMICA
VENEZUELA	3,738,204	5.18	16.76	12.85	15.44	12.76
TOTAL ENTIDAD	52,280	2.91	14.41	4.60	10.93	11.76
MUNICIPIOS:						
MARIÑO	11,969	3.24	14.94	8.81	8.69	9.29
RESTO DE MUNICIPIOS 1/	40,311	2.81	14.25	3.34	11.59	12.49

1/ INCLUYE LOS MUNICIPIOS : GARCIA, DIAZ, GOMEZ, MANEIRO, MACANO, ARISMENDI, TUBORES, PENINSULA DE MACANAO, ANTOLIN DEL CAMPO Y VILLA

NUEVA ESPARTA

RANGOS DE POBREZA
(% DE HOGARES)

1. MAS DE 20 A 25%
2. MAS DE 25 A 30%
3. MAS DE 30 A 35%
4. MAS DE 35 A 40%
5. MAS DE 40 A 45%

LEYENDA

CAPITAL DE ESTADO
LIMITE INTERNACIONAL
LIMITE DE ESTADO
LIMITE DE MUNICIPIO

SITUACION RELATIVA

18. PORTUGUESA:

18.1 PRINCIPALES HALLAZGOS:

- El Estado Portuguesa ocupa el cuarto lugar entre las entidades federales con mayor índice de pobreza del país.

- En el Estado Portuguesa se encontraron 56.964 hogares familiares en situación de pobreza, representando el 50.22% del total de hogares familiares del Estado. De esos hogares, 28.521 (25.15%) pertenecen al estrato de pobreza extrema.

- Se encontró que 321.562 (56.15%) de las personas de la Entidad pertenecen a hogares pobres, de las cuales 171.503 (29.95%) se ubican en aquellos hogares de pobreza extrema.

- De los 14 municipios que conforman el Estado Portuguesa, cinco están por debajo del índice de pobreza del Estado (50.22%); éstos son: Páez, Araure, Turén, Agua Blanca y San Rafael de Onoto. Los restantes 9 municipios presentan índices superiores a la del Estado Portuguesa.

- Los 14 municipios de esta Entidad se agruparon en 9 rangos de acuerdo a porcentajes de pobreza. Según esta clasificación cuatro municipios tienen de 35 a 45% de hogares pobres, estos son: Páez, Araure, Agua Blanca y San Rafael de Onoto. Los dos primeros se ubican en el primer rango de "más de 35 a 40%" (de menor incidencia).

- Tres municipios de esta Entidad presentan índices superiores al 70%, estos son Guanarito, Papelón y Monseñor José de Unda. Este último se ubica en el rango de mayor incidencia (más de 75 a 80%).

18.2. RESULTADOS:

A continuación se presentan cuatro cuadros con la información relativa a esta Entidad Federal. Igualmente se presenta un Mapa en donde se ubican los municipios de la entidad, señalando en él los rangos de pobreza a la cual pertenecen.

CUADRO 1

ESTADO PORTUGUESA
HOGARES POR SITUACION DE LAS NECESIDADES BASICAS, SEGUN MUNICIPIOS
CENSO 1990

VENEZUELA, ENTIDAD Y MUNICIPIO	TOTAL	NO POBRES (NBS)		POBRES (NBI) 1/		POBREZA EXTREMA	
		TOTAL	%	TOTAL	%	TOTAL	%
VENEZUELA	3,738,204	2,298,303	61.48	1,439,901	38.52	609,915	16.32
TOTAL ENTIDAD	113,418	56,454	49.78	56,964	50.22	28,521	25.15
MUNICIPIOS:							
PAEZ	26,713	17,221	64.47	9,492	35.53	3,342	12.51
GUANARE	23,767	10,502	44.19	13,265	55.81	6,724	28.29
ARAURE	15,031	9,156	60.91	5,875	39.09	2,651	17.64
TUREN	9,089	4,891	53.81	4,198	46.19	1,770	19.47
RESTO DE MUNICIPIOS 2	38,818	14,684	37.83	24,134	62.17	14,034	36.15

1/ INCLUYE LA POBREZA EXTREMA.
2/ INCLUYE LOS MUNICIPIOS ESTELLER, SUCRE, OSPINO, GUANARITO, MONSEÑOR JOSE DE UNDA, SANTA ROSALIA, SAN GENARO DE BOCONOITO, AGUA BLANCA, SAN RAFAEL DE ONOTO Y PAPELON.
NOTA: ESTA REFERIDO A LOS HOGARES FAMILIARES. NO INCLUYE COLECTIVIDADES.

CUADRO 2

ESTADO PORTUGUESA
POBLACION POR SITUACION DE LAS NECESIDADES BASICAS, SEGUN MUNICIPIOS
CENSO 1990

VENEZUELA, ENTIDAD Y MUNICIPIO	TOTAL	NO POBRES (NBS)		POBRES (NBI) 1/		POBREZA EXTREMA	
		TOTAL	%	TOTAL	%	TOTAL	%
VENEZUELA	17,909,801	9,957,399	55.60	7,952,402	44.40	3,570,294	19.93
TOTAL ENTIDAD	572,658	251,096	43.85	321,562	56.15	171,503	29.95
MUNICIPIOS:							
PAEZ	131,789	75,721	57.46	56,068	42.54	21,985	16.68
GUANARE	119,166	46,094	38.68	73,072	61.32	39,703	33.32
ARAURE	75,158	41,863	55.70	33,295	44.30	15,579	20.73
TUREN	46,868	21,701	46.30	25,167	53.70	11,117	23.72
RESTO DE MUNICIPIOS 2	199,677	65,717	32.91	133,960	67.09	83,119	41.63

1/ INCLUYE LA POBREZA EXTREMA.

2/ INCLUYE LOS MUNICIPIOS ESTELLER, SUCRE, OSPINO, GUANARITO, MONSEÑOR JOSE DE UNDA, SANTA ROSALIA, SAN GENARO DE BOCONOITO, AGUA BLANCA, SAN RAFAEL DE ONOTO Y PAPELON.

NOTA: ESTA REFERIDO A LA POBLACION QUE HABITA EN LOS HOGARES FAMILIARES.
NO INCLUYE POBLACION EN COLECTIVIDADES.

CUADRO 3

ESTADO PORTUGUESA
HOGARES FAMILIARES POR MUNICIPIOS,
SEGUN NIVELES DE PORCENTAJE DE POBRES (NBI)
CENSO 1990

RANGOS	PORCENTAJE DE HOGARES POBRES (NBI) POR NIVELES	MUNICIPIOS
1	MAS DE 35 A 40%	PAEZ ARAURE
2	MAS DE 40 A 45%	AGUA BLANCA SAN RAFAEL DE ONOTO
3	MAS DE 45 A 50%	TUREN
4	MAS DE 50 A 55%	ESTELLER
5	MAS DE 55 A 60%	GUANARE SANTA ROSALIA
6	MAS DE 60 A 65%	SAN GENARO DE BOCONOITO
7	MAS DE 65 A 70%	SUCRE OSPINO
8	MAS DE 70 A 75%	GUANARITO PAPELON
9	MAS DE 75 A 80%	MONSEÑOR JOSE DE UNDA

CUADRO 4

ESTADO PORTUGUESA
HOGARES DE ACUERDO A LOS INDICADORES DE NECESIDADES BASICAS INSATISFECHAS (NBI), SEGUN MUNICIPIOS
CENSO 1990

VENEZUELA, ENTIDAD Y MUNICIPIO	TOTAL HOGARES	INDICADORES NBI				
		% HOGARES CON				
		NIÑOS 7 A 12 AÑOS QUE NO ASISTEN A LA ESCUELA	HACINAMIENTO CRITICO	VIVIENDAS INADECUADAS	SIN SERVICIOS BASICOS	ALTA DEPENDENCIA ECONOMICA
VENEZUELA	3,738,204	5.18	16.76	12.85	15.44	12.76
TOTAL ENTIDAD	113,418	8.86	22.64	22.13	18.53	18.85
MUNICIPIOS:						
PAEZ	26,713	5.63	17.67	10.15	5.30	14.01
GUANARE	23,767	7.57	24.74	23.42	26.96	18.47
ARAURE	15,031	7.84	18.61	15.91	10.86	13.49
TUREN	9,089	10.53	21.00	13.86	9.14	20.33
RESTO DE MUNICIPIOS 1	38,818	11.88	26.71	33.93	27.63	24.15

1/ INCLUYE LOS MUNICIPIOS ESTELLER, SUCRE, OSPINO, GUANARITO, MONSEÑOR JOSE DE UNDA, SANTA ROSALIA, SAN GENARO DE BOCONOITO, AGUA BLANCA, SAN RAFAEL DE ONOTO Y PAPELON.

PORTUGUESA

RANGOS DE POBREZA
(% DE HOGARES)

1. MAS DE 35 A 40%
2. MAS DE 40 A 45%
3. MAS DE 45 A 50%
4. MAS DE 50 A 55%
5. MAS DE 55 A 60%
6. MAS DE 60 A 65%
7. MAS DE 65 A 70%
8. MAS DE 70 A 75%
9. MAS DE 75 A 80%

LEYENDA

CAPITAL DE ESTADO
LIMITE INTERNACIONAL
LIMITE DE ESTADO
LIMITE DE MUNICIPIO

SITUACION RELATIVA

19. SUCRE:

19.1. PRINCIPALES HALLAZGOS:

- El Estado Sucre ocupa el 5to. lugar entre las 10 entidades federales con mayor índice de pobreza del país

- En el Estado Sucre se encontraron 62.242 hogares familiares en situación de pobreza, representando el 49.79% del total de hogares de la Entidad. De esos, 29.432 hogares están ubicados en el estrato de pobreza extrema (23.54%).

- Los hogares pobres del Estado Sucre tienen 376.071 personas, representando el 55.78% de las personas en hogares familiares. De esas personas, 187.463 (27.81%) pertenecen a los hogares de extrema pobreza.

- El Estado Sucre tiene 15 municipios, de los cuales 3 están por debajo del índice de pobreza del Estado Sucre (Sucre, Bermúdez y Mariño) y los restantes 12 están por encima del índice del Estado (49.79%).

- Los 15 municipios de este Estado se agruparon en 6 rangos de acuerdo a porcentajes de hogares pobres. Los Municipios Sucre y Bermúdez quedaron ubicados en el primer rango (de menor incidencia) de "40 a menos de 45%". En el rango de "65 a menos de 70%" (de mayor incidencia) Están los Municipios Benítez, Bolívar, Mejía y Rivero.

19.2. RESULTADOS:

A continuación se presentan cuatro cuadros con la información relativa a esta Entidad Federal. Igualmente se presenta un Mapa en donde se ubican los municipios de la entidad, señalando en él los rangos de pobreza a la cual pertenecen.

CUADRO 1

ESTADO SUCRE
HOGARES POR SITUACION DE LAS NECESIDADES BASICAS, SEGUN MUNICIPIOS
CENSO 1990

VENEZUELA, ENTIDAD Y MUNICIPIO	TOTAL	NO POBRES (NBS)		POBRES (NBI) 1/		POBREZA EXTREMA	
		TOTAL	%	TOTAL	%	TOTAL	%
VENEZUELA	3,738,204	2,298,303	61.48	1,439,901	38.52	609,915	16.32
TOTAL ENTIDAD	125,019	62,777	50.21	62,242	49.79	29,432	23.54
MUNICIPIOS:							
SUCRE	45,308	27,187	60.00	18,121	40.00	8,289	18.29
BERMUDEZ	19,619	11,441	58.32	8,178	41.68	3,155	16.08
RIBERO	8,696	3,003	34.53	5,693	65.47	2,812	32.34
MONTES	7,964	2,826	35.48	5,138	64.52	3,138	39.40
RESTO DE MUNICIPIOS 2/	43,432	18,320	42.18	25,112	57.82	12,038	27.72

1/ INCLUYE LA POBREZA EXTREMA.
2/ INCLUYE LOS MUNICIPIOS ARISMENDI, BENITEZ, VALDEZ, MARIÑO, CRUZ SALMERON, ANDRES ELOY BLANCO, ANDRES MATA, CAJIGAL, BOLIVAR, MEJIA Y LIBERTADOR.
NOTA: ESTA REFERIDO A LOS HOGARES FAMILIARES. NO INCLUYE COLECTIVIDADES.

CUADRO 2

ESTADO SUCRE
POBLACION POR SITUACION DE LAS NECESIDADES BASICAS, SEGUN MUNICIPIOS
CENSO 1990

VENEZUELA, ENTIDAD Y MUNICIPIO	TOTAL	NO POBRES (NBS)		POBRES (NBI) 1/		POBREZA EXTREMA	
		TOTAL	%	TOTAL	%	TOTAL	%
VENEZUELA	17,909,801	9,957,399	55.60	7,952,402	44.40	3,570,294	19.93
TOTAL ENTIDAD	674,204	298,133	44.22	376,071	55.78	187,463	27.81
MUNICIPIOS:							
SUCRE	245,095	129,622	52.89	115,473	47.11	53,658	21.89
BERMUDEZ	98,477	53,020	53.84	45,457	46.16	18,355	18.64
RIBERO	47,107	14,351	30.46	32,756	69.54	17,029	36.15
MONTES	46,686	14,314	30.66	32,372	69.34	20,707	44.35
RESTO DE MUNICIPIOS 2/	236,839	86,826	36.66	150,013	63.34	77,714	32.81

1/ INCLUYE LA POBREZA EXTREMA.
2/ INCLUYE LOS MUNICIPIOS ARISMENDI, BENITEZ, VALDEZ, MARIÑO, CRUZ SALMERON, ANDRES ELOY BLANCO, ANDRES MATA, CAJIGAL, BOLIVAR, MEJIA Y LIBERTADOR.
NOTA: ESTA REFERIDO A LA POBLACION EN LOS HOGARES FAMILIARES.
NO INCLUYE POBLACION EN COLECTIVIDADES

CUADRO 3

ESTADO SUCRE
HOGARES FAMILIARES POR MUNICIPIOS,
SEGUN NIVELES DE PORCENTAJE DE POBRES (NBI)
CENSO 1990

RANGOS	PORCENTAJE DE HOGARES POBRES (NBI) POR NIVELES	MUNICIPIOS
1	DE 40 A MENOS DE 45%	SUCRE BERMUDEZ
2	DE 45 A MENOS DE 50%	MARIÑO
3	DE 50 A MENOS DE 55%	ARISMENDI, VALDEZ, CRUZ SALMERON
4	DE 55 A MENOS DE 60%	ANDRES ELOY BLANCO LIBERTADOR
5	DE 60 A MENOS DE 65%	MONTES, ANDRES MATA, CAJIGAL
6	DE 65 A MENOS DE 70%	BENITEZ, BOLIVAR, MEJIA, RIBERO

CUADRO 4

ESTADO SUCRE
HOGARES DE ACUERDO A LOS INDICADORES DE NECESIDADES BASICAS INSATISFECHAS (NBI), SEGUN MUNICIPIOS
CENSO 1990

VENEZUELA, ENTIDAD Y MUNICIPIO	TOTAL HOGARES	INDICADORES NBI				
		% HOGARES CON				
		NIÑOS 7 A 12 AÑOS QUE NO ASISTEN A LA ESCUELA	HACINAMIENTO CRITICO	VIVIENDAS INADECUADAS	SIN SERVICIOS BASICOS	ALTA DEPENDENCIA ECONOMICA
VENEZUELA	3,738,204	5.18	16.76	12.85	15.44	12.76
TOTAL ENTIDAD	125,019	7.00	19.67	15.54	20.68	23.77
MUNICIPIOS:						
SUCRE	45,308	4.79	18.05	12.33	17.16	16.38
BERMUDEZ	19,619	4.67	16.43	10.04	15.99	17.45
RIBERO	8,696	9.34	20.41	20.33	24.82	40.52
MONTES	7,964	12.08	24.65	32.77	33.36	32.79
RESTO DE MUNICIPIOS 1/	43,432	8.95	21.75	17.24	23.31	29.34

1/ INCLUYE LOS MUNICIPIOS ARISMENDI, BENITEZ, VALDEZ, MARIÑO, CRUZ SALMERON, ANDRES ELOY BLANCO, ANDRES MATA, CAJIGAL, BOLIVAR, MEJIA Y LIBERTADOR.

SUCRE

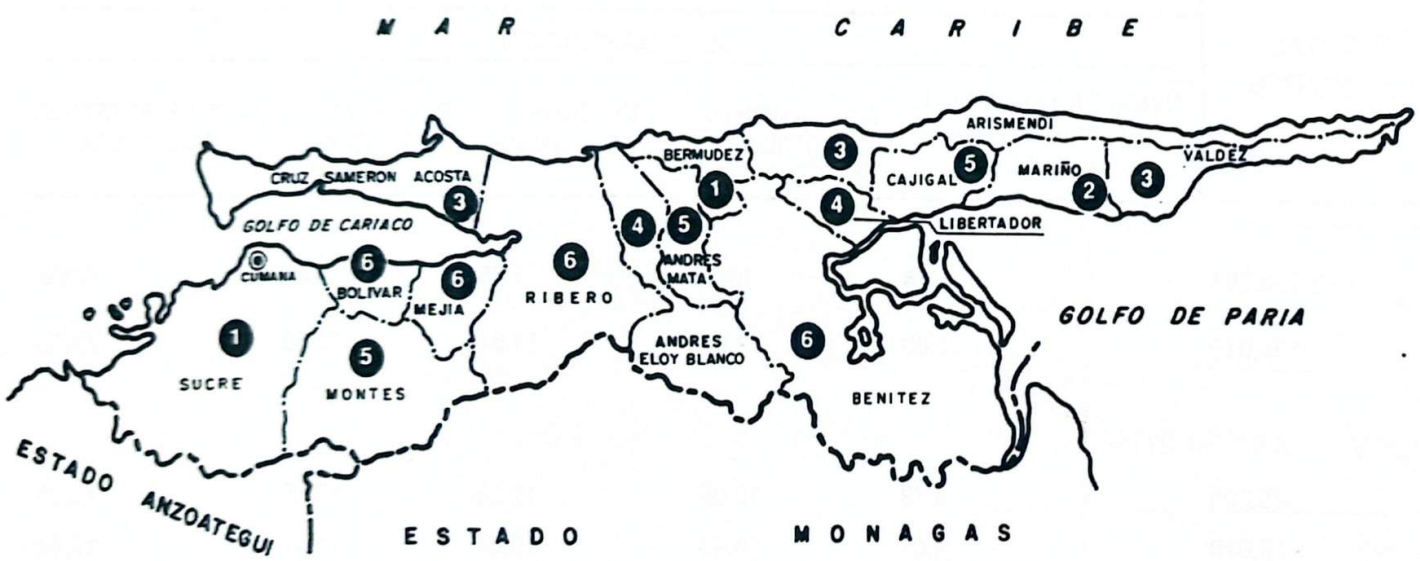

10 0 10 30
KILOMETROS

RANGOS DE POBREZA (% DE HOGARES)

1. DE 40 A MENOS DE 45%
2. DE 45 A MENOS DE 50%
3. DE 50 A MENOS DE 55%
4. DE 55 A MENOS DE 60%
5. DE 60 A MENOS DE 65%
6. DE 65 A MENOS DE 70%

LEYENDA

CAPITAL DE ESTADO
LIMITE INTERNACIONAL
LIMITE DE ESTADO
LIMITE DE MUNICIPIO

SITUACION RELATIVA

20. TACHIRA:

20.1 PRINCIPALES HALLAZGOS:

- El Estado Táchira está en el 5to. lugar entre las Entidades Federales de menor índice de pobreza del país.

- En el Estado Táchira se encontraron 57.271 hogares familiares en situación de pobreza, representando el 34.37% del total de hogares familiares. De esos hogares, 19.435 (11.66%) hogares pertenecen al estrato de pobreza extrema.

- En los hogares pobres del Estado se encontraron 313.462 personas, representando el 39.52% del total de personas en hogares familiares. De estas personas, 116.349 pertenecen al estrato de pobreza extrema (14.67%).

- El Estado Táchira tiene 22 municipios, de los cuales 6 tienen índices de pobreza inferior a la del Estado (34.37%); estos son: San Cristóbal, Cárdenas, Ayacucho, Guasimos, Michelena y Andrés Bello. Los restantes 16 municipios presentan índices de pobreza superior al correspondiente del Estado.

- Los 22 municipios del Estado Táchira se agruparon en 8 rangos de acuerdos a porcentajes de pobreza. En el primer rango: "más de 20 a 25%" (de menor incidencia) se ubica el Municipio Andrés Bello; en el siguiente rango de "más de 25 a 30%" se ubican los municipios San Cristóbal y Cárdenas.

- En el rango 8 de "mas de 55 a 60%" (de mayor incidencia) se ubica el municipio Uribante. En el rango anterior a éste (más de 50 a 55%) se ubican los Municipios Libertador y Sucre.

20.2. RESULTADOS:

A continuación se presentan cuatro cuadros con la información relativa a esta Entidad Federal. Igualmente se presenta un Mapa en donde se ubican los municipios de la entidad, señalando en él los rangos de pobreza a la cual pertenecen.

CUADRO 1

ESTADO TACHIRA
HOGARES POR SITUACION DE LAS NECESIDADES BASICAS, SEGUN MUNICIPIOS
CENSO 1990

VENEZUELA, ENTIDAD Y MUNICIPIO	TOTAL	NO POBRES (NBS)		POBRES (NBI) 1/		POBREZA EXTREMA	
		TOTAL	%	TOTAL	%	TOTAL	%
VENEZUELA	3,738,204	2,298,303	61.48	1,439,901	38.52	609,915	16.32
TOTAL ENTIDAD	166,611	109,340	65.63	57,271	34.37	19,435	11.66
MUNICIPIOS:							
SAN CRISTOBAL	54,851	40,897	74.56	13,954	25.44	4,161	7.59
CARDENAS	12,951	9,284	71.69	3,667	28.31	967	7.47
JUNIN	12,204	7,831	64.17	4,373	35.83	1,375	11.27
AYACUCHO	8,775	5,804	66.14	2,971	33.86	986	11.24
BOLIVAR	8,198	4,828	58.89	3,370	41.11	1,207	14.72
JAUREGUI	8,034	4,920	61.24	3,114	38.76	1,023	12.73
RESTO DE MUNICIPIOS 2/	61,598	35,776	58.08	25,822	41.92	9,716	15.77

1/ INCLUYE LA POBREZA EXTREMA.
2/ INCLUYE LOS MUNICIPIOS GARCIA DE HEVIA, PANAMERICANO, PEDRO MARIA UREÑA, FERNANDEZ FEO, INDEPENDENCIA, GUASIMOS, URIBANTE, CORDOBA, LIBERTAD, LIBERTADOR, SAMUEL DARIO MALDONADO, MICHELENA, SEBORUCO, ANDRES BELLO, LOBATERA Y SUCRE.
NOTA: ESTA REFERIDO A LOS HOGARES FAMILIARES. NO INCLUYE COLECTIVIDADES.

CUADRO 2

ESTADO TACHIRA
POBLACION POR SITUACION DE LAS NECESIDADES BASICAS, SEGUN MUNICIPIOS
CENSO 1990

VENEZUELA, ENTIDAD Y MUNICIPIO	TOTAL	NO POBRES (NBS)		POBRES (NBI) 1/		POBREZA EXTREMA	
		TOTAL	%	TOTAL	%	TOTAL	%
VENEZUELA	17,909,801	9,957,399	55.60	7,952,402	44.40	3,570,294	19.93
TOTAL ENTIDAD	793,218	479,756	60.48	313,462	39.52	116,349	14.67
MUNICIPIOS:							
SAN CRISTOBAL	253,122	179,611	70.96	73,511	29.04	22,970	9.07
CARDENAS	61,061	40,946	67.06	20,115	32.94	5,765	9.44
JUNIN	59,246	34,936	58.97	24,310	41.03	8,070	13.62
AYACUCHO	40,766	24,663	60.50	16,103	39.50	6,027	14.78
BOLIVAR	39,660	21,289	53.68	18,371	46.32	6,919	17.45
JAUREGUI	38,587	21,946	56.87	16,641	43.13	6,189	16.04
RESTO DE MUNICIPIOS 2/	300,776	156,365	51.99	144,411	48.01	60,409	20.08

1/ INCLUYE LA POBREZA EXTREMA.
2/ INCLUYE LOS MUNICIPIOS GARCIA DE HEVIA, PANAMERICANO, PEDRO MARIA UREÑA, FERNANDEZ FEO, INDEPENDENCIA, GUASIMOS, URIBANTE, CORDOBA, LIBERTAD, LIBERTADOR, SAMUEL DARIO MALDONADO, MICHELENA, SEBORUCO, ANDRES BELLO, LOBATERA Y SUCRE.
NOTA: ESTA REFERIDO A LA POBLACION EN LOS HOGARES FAMILIARES.
NO INCLUYE POBLACION EN COLECTIVIDADES.

CUADRO 3

ESTADO TACHIRA
HOGARES FAMILIARES POR MUNICIPIOS,
SEGUN NIVELES DE PORCENTAJE DE POBRES (NBI)
CENSO 1990

RANGOS	PORCENTAJE DE HOGARES POBRES (NBI) POR NIVELES	MUNICIPIOS
1	MAS DE 20 A 25%	ANDRES BELLO
2	MAS DE 25 A 30%	SAN CRISTOBAL CARDENAS
3	MAS DE 30 A 35%	AYACUCHO GUASIMOS MICHELENA
4	MAS DE 35 A 40%	JUNIN INDEPENDENCIA JAUREGUI CORDOVA GARCIA DE HEVIA LOBATERA PEDRO MARIA UREÑA
5	MAS DE 40 A 45%	BOLIVAR LIBERTAD
6	MAS DE 45 A 50%	PANAMERICANO FERNANDEZ FEO SAMUEL MALDONADO SEBORUCO
7	MAS DE 50 A 55%	LIBERTADOR SUCRE
8	MAS DE 55 A 60%	URIBANTE

CUADRO 4

ESTADO TACHIRA
HOGARES DE ACUERDO A LOS INDICADORES DE NECESIDADES BASICAS INSATISFECHAS (NBI), SEGUN MUNICIPIOS
CENSO 1990

VENEZUELA, ENTIDAD Y MUNICIPIO	TOTAL HOGARES	INDICADORES NBI				
		% HOGARES CON				
		NIÑOS 7 A 12 AÑOS QUE NO ASISTEN A LA ESCUELA	HACINAMIENTO CRITICO	VIVIENDAS INADECUADAS	SIN SERVICIOS BASICOS	ALTA DEPENDENCIA ECONOMICA
VENEZUELA	3,738,204	5.18	16.76	12.85	15.44	12.76
TOTAL ENTIDAD	166,611	5.33	14.91	8.95	7.23	14.40
MUNICIPIOS:						
SAN CRISTOBAL	54,851	3.00	10.88	7.79	5.67	8.64
CARDENAS	12,951	3.91	14.28	5.74	2.37	11.78
JUNIN	12,204	4.03	16.04	8.61	6.07	16.02
AYACUCHO	8,775	5.60	12.00	7.81	6.43	17.81
BOLIVAR	8,198	5.29	22.93	13.03	10.12	11.45
JAUREGUI	8,034	7.36	14.58	12.81	4.12	17.89
RESTO DE MUNICIPIOS 1/	61,598	7.67	17.81	9.83	10.02	19.21

1/ INCLUYE LOS MUNICIPIOS GARCIA DE HEVIA, PANAMERICANO, PEDRO MARIA UREÑA, FERNANDEZ FEO, INDEPENDENCIA, GUASIMOS, URIBANTE, CORDOBA, LIBERTAD, LIBERTADOR, SAMUEL DARIO MALDONADO, MICHELENA, SEBORUCO, ANDRES BELLO, LOBATERA Y SUCRE.

TACHIRA

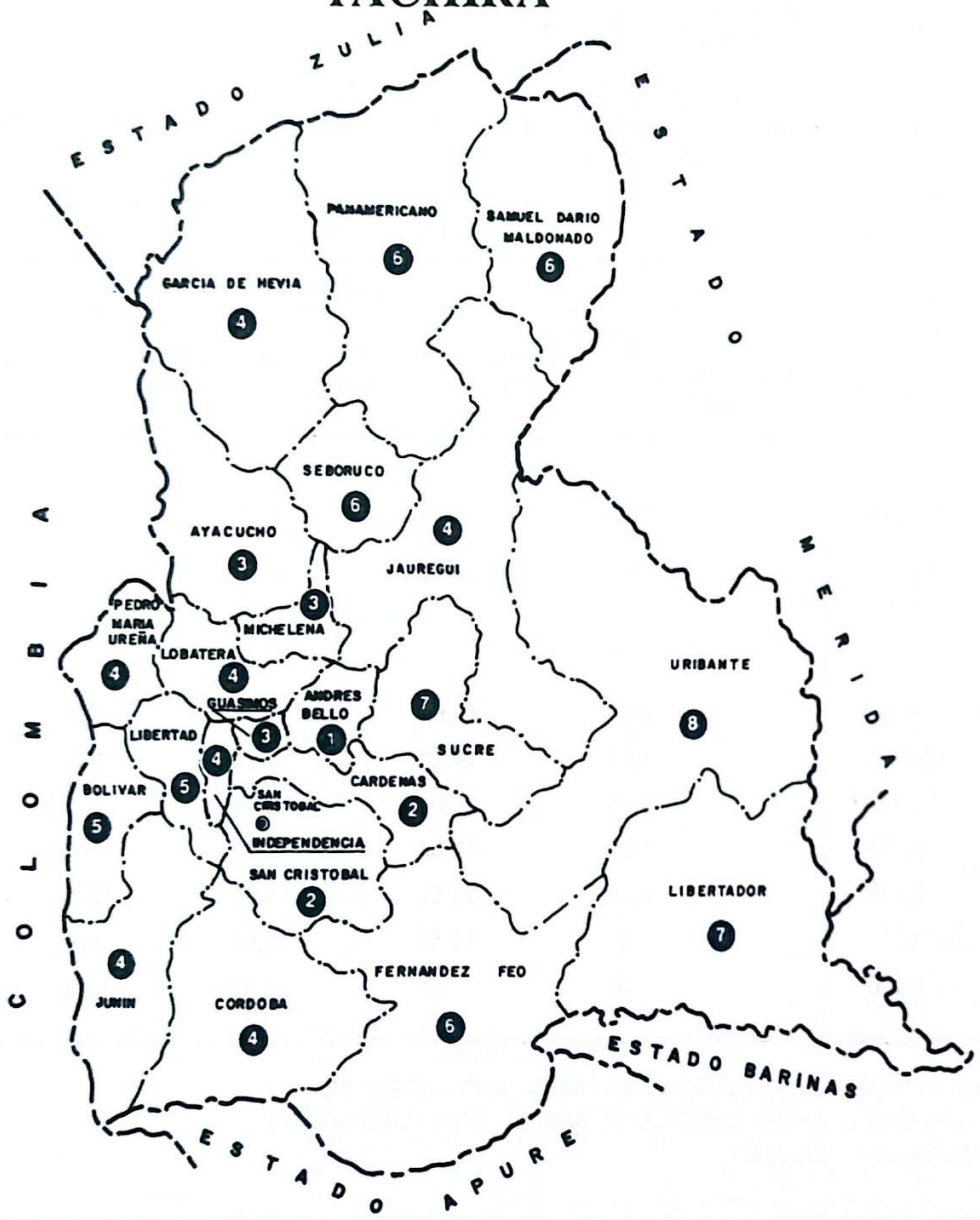

5 0 5 10 15
KILOMETROS

RANGOS DE POBREZA (% DE HOGARES)

1. MAS DE 20 A 25%
2. MAS DE 25 A 30%
3. MAS DE 30 A 35%
4. MAS DE 35 A 40%
5. MAS DE 40 A 45%
6. MAS DE 45 A 50%
7. MAS DE 50 A 55%
8. MAS DE 55 A 60%

LEYENDA

CAPITAL DE ESTADO
LIMITE INTERNACIONAL
LIMITE DE ESTADO
LIMITE DE MUNICIPIO

SITUACION RELATIVA

21. TRUJILLO:

21.1. PRINCIPALES HALLAZGOS:

- El Estado Trujillo ocupa el 7mo. lugar entre las 10 Entidades Federales de mayor índice de pobreza del país.

- En el Estado Trujilo se encontraron 48.052 hogares familiares en situación de pobreza, representando el 47.1% del total de hogares familiares de la Entidad. De esos, 21.562 (21.13%) estaban en situación de pobreza extrema.

- El Estado Trujillo tiene 256.072 personas (52.37%) en hogares pobres, de estas personas 123,534 pertenecen a los hogares familiares de pobreza extrema, representando el 25.26% del total de personas en hogares familiares.

- Este Estado está conformado por 14 municipios, de los cuales 5 están debajo del índice de pobreza del Estado (47.1%); estos son: Valera, Trujillo, San Rafael de Carvajal, Rafael Rangel y Escuque. Los restantes 9 municipios están por encima del índice del Estado.

- Los 14 municipios del Estado Trujillo se agruparon en 9 rangos de acuerdo a porcentajes de pobreza. El Municipio Valera está ubicado en el 1er. rango (de menor incidencia) de esa clasificación, el cual corresponde a "más de 25 a 30%".

- En el rango noveno de "más de 65 a 70%" (de mayor incidencia) se ubican los Municipios Monte Carmelo, Carache y Candelaria.

21.2. RESULTADOS:

A continuación se presentan cuatros cuadros con la información relativa a esta Entidad Federal. Igualmente se presenta un Mapa en donde se ubican los municipios de la entidad, señalando en él los rangos de pobreza a la cual pertenecen.

CUADRO 1

ESTADO TRUJILLO
HOGARES POR SITUACION DE LAS NECESIDADES BASICAS, SEGUN MUNICIPIOS
CENSO 1990

VENEZUELA, ENTIDAD Y MUNICIPIO	TOTAL	NO POBRES (NBS)		POBRES (NBI) 1/		POBREZA EXTREMA	
		TOTAL	%	TOTAL	%	TOTAL	%
VENEZUELA	3,738,204	2,298,303	61.48	1,439,901	38.52	609,915	16.32
TOTAL ENTIDAD	102,027	53,975	52.90	48,052	47.10	21,562	21.13
MUNICIPIOS:							
VALERA	23,240	16,396	70.55	6,844	29.45	2,283	9.82
BOCONO	15,741	7,183	45.63	8,558	54.37	4,624	29.38
TRUJILLO	11,852	7,195	60.71	4,657	39.29	1,983	16.73
RESTO DE MUNICIPIOS 2/	51,194	23,201	45.32	27,993	54.68	12,672	24.75

1/ INCLUYE LA POBREZA EXTREMA.
2/ INCLUYE LOS MUNICIPIOS SAN RAFAEL DE CARVAJAL, PAMPAN, SUCRE, CARACHE, URDANETA, CANDELARIA, RAFAEL RANGEL, MIRANDA, ESCUQUE, MOTATAN Y MONTE CARMELO.
NOTA: ESTA REFERIDO A LOS HOGARES FAMILIARES. NO INCLUYE COLECTIVIDADES.

CUADRO 2

ESTADO TRUJILLO
POBLACION POR SITUACION DE LAS NECESIDADES BASICAS, SEGUN MUNICIPIOS
CENSO 1990

VENEZUELA, ENTIDAD Y MUNICIPIO	TOTAL	NO POBRES (NBS)		POBRES (NBI) 1/		POBREZA EXTREMA	
		TOTAL	%	TOTAL	%	TOTAL	%
VENEZUELA	17,909,801	9,957,399	55.60	7,952,402	44.40	3,570,294	19.93
TOTAL ENTIDAD	489,001	232,929	47.63	256,072	52.37	123,534	25.26
MUNICIPIOS:							
VALERA	109,947	70,945	64.53	39,002	35.47	13,767	12.52
BOCONO	75,095	30,991	41.27	44,104	58.73	25,597	34.09
TRUJILLO	55,872	31,269	55.97	24,603	44.03	11,102	19.87
RESTO DE MUNICIPIOS 2/	248,087	99,724	40.20	148,363	59.80	73,068	29.45

1/ INCLUYE LA POBREZA EXTREMA.
2/ INCLUYE LOS MUNICIPIOS SAN RAFAEL DE CARVAJAL, PAMPAN, SUCRE, CARACHE, URDANETA, CANDELARIA, RAFAEL RANGEL, MIRANDA, ESCUQUE, MOTATAN Y MONTE CARMELO.
NOTA: ESTA REFERIDO A LA POBLACION QUE HABITA EN LOS HOGARES FAMILIARES.
NO INCLUYE POBLACION EN COLECTIVIDADES.

CUADRO 3

ESTADO TRUJILLO
HOGARES FAMILIARES POR MUNICIPIOS,
SEGUN NIVELES DE PORCENTAJE DE POBRES (NBI)
CENSO 1990

RANGOS	PORCENTAJE DE HOGARES POBRES (NBI) POR NIVELES	MUNICIPIOS
1	MAS DE 25 A 30%	VALERA
2	MAS DE 30 A 35%	NINGUNO
3	MAS DE 35 A 40%	TRUJILLO SAN RAFAEL DE CARVAJAL
4	MAS DE 40 A 45%	ESCUQUE
5	MAS DE 45 A 50%	RAFAEL RANGEL MOTATAN
6	MAS DE 50 A 55%	PAMPAN SUCRE BOCONO
7	MAS DE 55 A 60%	URDANETA
8	MAS DE 60 A 65%	MIRANDA
9	MAS DE 65 A 70%	MONTE CARMELO CARACHE CANDELARIA

CUADRO 4

ESTADO TRUJILLO
HOGARES DE ACUERDO A LOS INDICADORES DE NECESIDADES BASICAS INSATISFECHAS (NBI), SEGUN MUNICIPIOS
CENSO 1990

VENEZUELA, ENTIDAD Y MUNICIPIO	TOTAL HOGARES	INDICADORES NBI				
		% HOGARES CON				
		NIÑOS 7 A 12 AÑOS QUE NO ASISTEN A LA ESCUELA	HACINAMIENTO CRITICO	VIVIENDAS INADECUADAS	SIN SERVICIOS BASICOS	ALTA DEPENDENCIA ECONOMICA
VENEZUELA	3,738,204	5.18	16.76	12.85	15.44	12.76
TOTAL ENTIDAD	102,027	5.36	20.15	15.11	17.52	20.64
MUNICIPIOS:						
VALERA	23,240	2.20	15.40	6.05	7.78	11.78
BOCONO	15,741	7.36	19.50	25.65	24.48	25.73
TRUJILLO	11,852	4.05	15.67	12.62	15.46	16.25
RESTO DE MUNICIPIOS 1/	51,194	6.49	23.53	16.55	20.28	24.11

1/ INCLUYE LOS MUNICIPIOS SAN RAFAEL DE CARVAJAL, PAMPAN, SUCRE, CARACHE, URDANETA, CANDELARIA, RAFAEL RANGEL, MIRANDA, ESCUQUE, MOTATAN Y MONTE CARMELO.

TRUJILLO

5 0 5 10
KILOMETROS

RANGOS DE POBREZA (% DE HOGARES)

1. MAS DE 25 A 30%
2. MAS DE 30 A 35%
3. MAS DE 35 A 40%
4. MAS DE 40 A 45%
5. MAS DE 45 A 50%
6. MAS DE 50 A 55%
7. MAS DE 55 A 60%
8. MAS DE 60 A 65%
9. MAS DE 65 A 70%

LEYENDA

CAPITAL DE ESTADO
LIMITE INTERNACIONAL
LIMITE DE ESTADO
LIMITE DE MUNICIPIO

SITUACION RELATIVA

22. YARACUY:

22.1. PRINCIPALES HALLAZGOS:

- El Estado Yaracuy está ubicado entre las diez entidades de menor índice de pobreza del país, ocupando el puesto Nº 9 ordenadas las entidades federales de menor a mayor índice.

- El Estado Yaracuy presentó 31.620 hogares familiares (41.44%) en situación de pobreza, de los cuales 12.388 (16.24%) pertenecen al estrato de pobreza extrema.

- En los hogares pobres se albergan 176.367 personas, representando un 46.22% del total de personas en hogares familiares. De esas personas, 72.655 (19.04%) pertenecen a hogares de pobreza extrema.

- Esta Entidad tiene ocho municipios, de los cuales cuatro presentan índices de pobreza inferiores a la del Estado Yaracuy (Peña, Bruzual, San Felipe y Sucre) y los restantes cuatro (Urachiche, Nirgua, Bolívar y José Antonio Páez) índices superiores al Estado (41.44%).

- Los 8 municipios de este Estado se ordenaron en 6 rangos de acuerdo al porcentaje de pobreza. Dentro de esta clasificación el municipio con menor índice de pobreza es el Municipio Peña, el cual se ubica en el primer rango (más de 30 a 34%). En el último rango de "más de 53 a 57%" (el de mayor índice) se ubican los municipios Bolívar y Nirgua).

22.2. RESULTADOS:

A continuación se presentan cuatro cuadros con la información relativa a esta Entidad Federal. Igualmente se presentan un Mapa en donde se ubican los municipios de la entidad, señalando en él los rangos de pobreza a la cual pertenecen.

CUADRO 1

ESTADO YARACUY
HOGARES POR SITUACION DE LAS NECESIDADES BASICAS, SEGUN MUNICIPIOS
CENSO 1990

VENEZUELA, ENTIDAD Y MUNICIPIO	TOTAL	NO POBRES (NBS)		POBRES (NBI) 1/		POBREZA EXTREMA	
		TOTAL	%	TOTAL	%	TOTAL	%
VENEZUELA	3,738,204	2,298,303	61.48	1,439,901	38.52	609,915	16.32
TOTAL ENTIDAD	76,304	44,684	58.56	31,620	41.44	12,388	16.24
MUNICIPIOS:							
PEÑA	28,567	19,045	66.67	9,522	33.33	3,572	12.50
URACHIRE	12,447	6,772	54.41	5,675	45.59	2,033	16.33
BRUZUAL	9,653	5,855	60.65	3,798	39.35	1,281	13.27
NIRGUA	8,188	3,568	43.58	4,620	56.42	2,309	28.20
RESTO DE MUNICIPIOS 2/	17,449	9,444	54.12	8,005	45.88	3,193	18.30

1/ INCLUYE LA POBREZA EXTREMA.
2/ INCLUYE LOS MUNICIPIOS SAN FELIPE, BOLIVAR, SUCRE Y JOSE ANTONIO PAEZ.
NOTA: ESTA REFERIDO A LOS HOGARES FAMILIARES. NO INCLUYE COLECTIVIDADES.

CUADRO 2

ESTADO YARACUY
POBLACION POR SITUACION DE LAS NECESIDADES BASICAS, SEGUN MUNICIPIOS
CENSO 1990

VENEZUELA, ENTIDAD Y MUNICIPIO	TOTAL	NO POBRES (NBS)		POBRES (NBI) 1/		POBREZA EXTREMA	
		TOTAL	%	TOTAL	%	TOTAL	%
VENEZUELA	17,909,801	9,957,399	55.60	7,952,402	44.40	3,570,294	19.93
TOTAL ENTIDAD	381,584	205,217	53.78	176,367	46.22	72,655	19.04
MUNICIPIOS:							
PEÑA	139,173	85,586	61.50	53,587	38.50	20,785	14.93
URACHIRE	67,755	34,274	50.59	33,481	49.41	12,193	18.00
BRUZUAL	49,234	27,572	56.00	21,662	44.00	7,893	16.03
NIRGUA	38,575	15,149	39.27	23,426	60.73	12,543	32.52
RESTO DE MUNICIPIOS. 2/	86,847	42,636	49.09	44,211	50.91	19,241	22.16

1/ INCLUYE LA POBREZA EXTREMA.
2/ INCLUYE LOS MUNICIPIOS SAN FELIPE, BOLIVAR, SUCRE Y JOSE ANTONIO PAEZ.
NOTA: ESTA REFERIDO A LA POBLACION QUE HABITA EN HOGARES FAMILIARES.
NO INCLUYE POBLACION EN COLECTIVIDADES.

CUADRO 3

ESTADO YARACUY
HOGARES FAMILIARES POR MUNICIPIOS,
SEGUN NIVELES DE PORCENTAJE DE POBRES (NBI)
CENSO 1990

RANGOS	PORCENTAJE DE HOGARES POBRES (NBI) POR NIVELES	MUNICIPIOS
1	MAS DE 30 A 34%	PEÑA
2	MAS DE 34 A 40%	BRUZUAL SAN FELIPE
3	MAS DE 40 A 44%	SUCRE
4	MAS DE 44 A 48%	URACHICHE JOSE ANTONIO PAEZ
5	MAS DE 48 A 53%	NINGUNO
6	MAS DE 53 A 57%	BOLIVAR NIRGUA

CUADRO 4

ESTADO YARACUY
HOGARES DE ACUERDO A LOS INDICADORES DE NECESIDADES BASICAS INSATISFECHAS (NBI), SEGUN MUNICIPIOS
CENSO 1990

VENEZUELA, ENTIDAD Y MUNICIPIO	TOTAL HOGARES	INDICADORES NBI				
		% HOGARES CON				
		NIÑOS 7 A 12 AÑOS QUE NO ASISTEN A LA ESCUELA	HACINAMIENTO CRITICO	VIVIENDAS INADECUADAS	SIN SERVICIOS BASICOS	ALTA DEPENDENCIA ECONOMICA
VENEZUELA	3,738,204	5.18	16.76	12.85	15.44	12.76
TOTAL ENTIDAD	76,304	6.10	17.33	11.50	12.52	17.59
MUNICIPIOS:						
PEÑA	28,567	4.47	14.47	8.83	8.89	14.17
URACHIRE	12,447	6.97	22.46	10.69	9.99	19.17
BRUZUAL	9,653	5.37	18.54	7.38	9.18	18.10
NIRGUA	8,188	8.07	17.76	23.93	30.85	18.71
RESTO DE MUNICIPIOS 1/	17,449	7.60	17.46	12.90	13.54	21.25

1/ INCLUYE LOS MUNICIPIOS SAN FELIPE, BOLIVAR, SUCRE Y JOSE ANTONIO PAEZ.

YARACUY

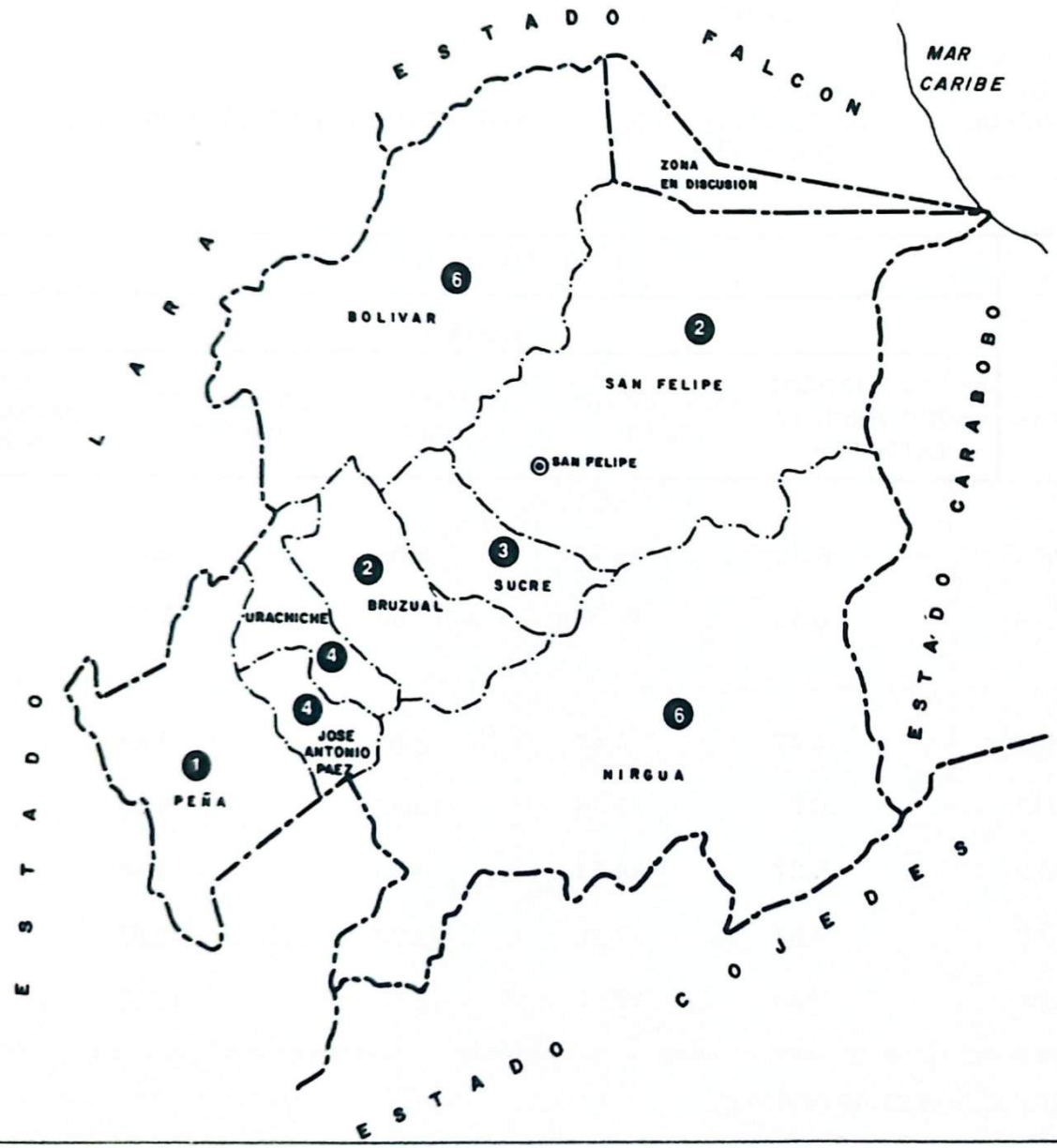

RANGOS DE POBREZA (% DE HOGARES)

1. MAS DE 30 A 34%
2. MAS DE 34 A 40%
3. MAS DE 40 A 44%
4. MAS DE 44 A 48%
5. MAS DE 48 A 53%
6. MAS DE 53 A 57%

LEYENDA

CAPITAL DE ESTADO
LIMITE INTERNACIONAL
LIMITE DE ESTADO
LIMITE DE MUNICIPIO

SITUACION RELATIVA

23. ZULIA:

23.1. PRINCIPALES HALLAZGOS:

- El Estado Zulia ocupa el noveno lugar entre las diez Entidades con los mayores índices de pobreza del país.

- En el Estado Zulia se encontraron 203.571 hogares familiares en situación de pobreza, representando el 46.38% del total de hogares familiares. De esos hogares, 90.351 (20.58%) están en situación de pobreza extrema.

- Este Estado tiene 1.156.280 (52.13%) personas en hogares familiares pobres, de los cuales 546.356 (24.63%) están en el estrato de pobreza extrema.

- El Estado Zulia cuenta con 17 municipios, de los cuales cuatro tienen índices de pobreza inferior a la correspondiente del Estado Zulia (46.38%); estos municipios son: Maracaibo, Cabimas, Lagunillas y Miranda. Los restantes 13 municipios presentaron índices superiores a 46.38%.

- Los 17 municipios del Estado Zulia se agruparon en 11 rangos de acuerdo a porcentajes de hogares pobres. En el primer rango de "más de 35 a 40%" (de menor incidencia) se encuentran los municipios de Lagunillas y Maracaibo. Le sigue el Municipio Cabimas, el cual se ubica en el segundo rango "más de 40 a 45%".

- El Estado Zulia presenta cinco municipios con índices de pobreza superior al 70%, estos son: Catatumbo, Almirante Padilla, Mara, Páez y Jesús Enrique Lossada.

- Los Municipios Páez y Jesús Enrique Lossada son los que presentan la mayor incidencia de pobreza del Estado, estos municipios se ubican en el rango de "más de 85 al 90%".

23.2. RESULTADOS:

A continuación se presentan cuatro cuadros con la información relativa a esta Entidad Federal. Igualmente se presenta un Mapa en donde se ubican los municipios de la entidad, señalando en él los rangos de pobreza a la cual pertenecen.

CUADRO 1

ESTADO ZULIA
HOGARES POR SITUACION DE LAS NECESIDADES BASICAS, SEGUN MUNICIPIOS
CENSO 1990

VENEZUELA, ENTIDAD Y MUNICIPIO	TOTAL	NO POBRES (NBS)		POBRES (NBI) 1/		POBREZA EXTREMA	
		TOTAL	%	TOTAL	%	TOTAL	%
VENEZUELA	3,738,204	2,298,303	61.48	1,439,901	38.52	609,915	16.32
TOTAL ENTIDAD	438,931	235,360	53.62	203,571	46.38	90,351	20.58
MUNICIPIOS:							
MARACAIBO	247,540	154,595	62.45	92,945	37.55	37,580	15.18
CABIMAS	39,400	21,681	55.03	17,719	44.97	6,245	15.85
LAGUNILLAS	21,661	13,697	63.23	7,964	36.77	2,970	13.71
COLON	16,547	6,066	36.66	10,481	63.34	5,229	31.60
MARA	16,341	3,275	20.04	13,066	79.96	7,842	47.99
MACHIQUES DE PERIJA	13,292	5,351	40.26	7,941	59.74	4,488	33.76
MIRANDA	10,895	5,860	53.79	5,035	46.21	1,638	15.03
BARALT	10,772	4,315	40.06	6,457	59.94	2,784	25.84
JESUS ENRIQUE LOSSADA	10,024	1,076	10.73	8,948	89.27	4,712	47.01
ROSARIO DE PERIJA	9,440	3,347	35.46	6,093	64.54	2,950	31.25
RESTO DE MUNICIPIOS 2/	43,019	16,097	37.42	26,922	62.58	13,913	32.34

1/ INCLUYE LA POBREZA EXTREMA.
2/ INCLUYE LOS MUNICIPIOS LA CAÑADA DE URDANETA, SUCRE, SANTA RITA, CATATUMBO, PAEZ, VALMORE RODRIGUEZ Y ALMIRANTE PADILLA.
NOTA: ESTA REFERIDO A LOS HOGARES FAMILIARES. NO INCLUYE COLECTIVIDADES.

CUADRO 2

ESTADO ZULIA

POBLACION POR SITUACION DE LAS NECESIDADES BASICAS, SEGUN MUNICIPIOS

CENSO 1990

VENEZUELA, ENTIDAD Y MUNICIPIO	TOTAL	NO POBRES (NBS)		POBRES (NBI) 1/		POBREZA EXTREMA	
		TOTAL	%	TOTAL	%	TOTAL	%
VENEZUELA	17,909,801	9,957,399	55.60	7,952,402	44.40	3,570,294	19.93
TOTAL ENTIDAD	2,217,884	1,061,604	47.87	1,156,280	52.13	546,356	24.63
MUNICIPIOS:							
MARACAIBO	1,212,649	691,222	57.00	521,427	43.00	218,303	18.00
CABIMAS	196,980	99,438	50.48	97,542	49.52	35,855	18.20
LAGUNILLAS	108,255	62,909	58.11	45,346	41.89	17,708	16.36
COLON	89,722	28,049	31.26	61,673	68.74	33,402	37.23
MARA	90,778	15,939	17.56	74,839	82.44	49,022	54.00
MACHIQUES DE PERIJA	70,569	24,261	34.38	46,308	65.62	26,564	37.64
MIRANDA	55,040	27,265	49.54	27,775	50.46	10,078	18.31
BARALT	54,098	18,082	33.42	36,016	66.58	17,061	31.54
JESUS ENRIQUE LOSSAD	54,630	4,870	8.91	49,760	91.09	29,503	54.01
ROSARIO DE PERIJA	51,766	14,750	28.49	37,016	71.51	19,204	37.10
RESTO DE MUNICIPIOS 2	233,397	74,819	32.06	158,578	67.94	89,656	38.41

1/ INCLUYE LA POBREZA EXTREMA.

2/ INCLUYE LOS MUNICIPIOS LA CAÑADA DE URDANETA, SUCRE, SANTA RITA, CATATUMBO, PAEZ, VALMORE RODRIGUEZ Y ALMIRANTE PADILLA.

NOTA: ESTA REFERIDO A LA POBLACION QUE HABITA EN LOS HOGARES FAMILIARES. NO INCLUYE POBLACION EN COLECTIVIDADES.

CUADRO 3

ESTADO ZULIA
HOGARES FAMILIARES POR MUNICIPIOS,
SEGUN NIVELES DE PORCENTAJE DE POBRES (NBI)
CENSO 1990

RANGOS	PORCENTAJE DE HOGARES POBRES (NBI) POR NIVELES	MUNICIPIOS
1	MAS DE 35 A 40%	LAGUNILLAS MARACAIBO
2	MAS DE 40 A 45%	CABIMAS
3	MAS DE 45 A 50%	MIRANDA LA CAÑADA DE URDANETA
4	MAS DE 50 A 55%	VALMORE RODRIGUEZ SUCRE
5	MAS DE 55 A 60%	MACHIQUES DE PERIJA BARALT
6	MASDE 60 A 65%	SANTA RITA COLON ROSARIO DE PERIJA
7	MAS DE 65 A 70%	NINGUNO
8	MAS DE 70 A 75%	CATATUMBO
9	MAS DE 75 A 80%	ALMIRANTE PADILLA MARA
10	MAS DE 80 A 85%	NINGUNO
11	MAS DE 85 A 90%	PAEZ JESUS ENRIQUE LOSSADA

CUADRO 4

ESTADO ZULIA
HOGARES DE ACUERDO A LOS INDICADORES DE NECESIDADES BASICAS INSATISFECHAS (NBI), SEGUN MUNICIPIOS
CENSO 1990

VENEZUELA, ENTIDAD Y MUNICIPIO	TOTAL HOGARES	INDICADORES NBI				
		% HOGARES CON				
		NIÑOS 7 A 12 AÑOS QUE NO ASISTEN A LA ESCUELA	HACINAMIENTO CRITICO	VIVIENDAS INADECUADAS	SIN SERVICIOS BASICOS	ALTA DEPENDENCIA ECONOMICA
VENEZUELA	3,738,204	5.18	16.76	12.85	15.44	12.76
TOTAL ENTIDAD	438,931	6.65	22.90	12.90	22.34	13.27
MUNICIPIOS:						
MARACAIBO	247,540	4.96	19.73	10.96	14.70	9.65
CABIMAS	39,400	4.22	21.21	8.80	20.70	11.56
LAGUNILLAS	21,661	3.85	19.51	12.60	9.47	9.42
COLON	16,547	11.10	29.23	14.85	37.25	19.55
MARA	16,341	12.91	36.22	27.29	63.01	24.26
MACHIQUES DE PERIJA	13,292	11.36	31.53	21.12	33.01	19.20
MIRANDA	10,895	5.86	21.40	5.93	18.53	15.39
BARALT	10,772	9.08	29.35	13.91	21.75	23.75
JESUS ENRIQUE LOSSADA	10,024	13.12	32.41	23.28	77.51	23.50
ROSARIO DE PERIJA	9,440	10.75	29.99	15.42	40.46	18.86
RESTO DE MUNICIPIOS 1/	43,019	11.63	29.25	17.79	34.12	22.41

1/ INCLUYE LOS MUNICIPIOS LA CAÑADA DE URDANETA, SUCRE, SANTA RITA, CATATUMBO, PAEZ, VALMORE RODRIGUEZ Y ALMIRANTE PADILLA.

ZULIA

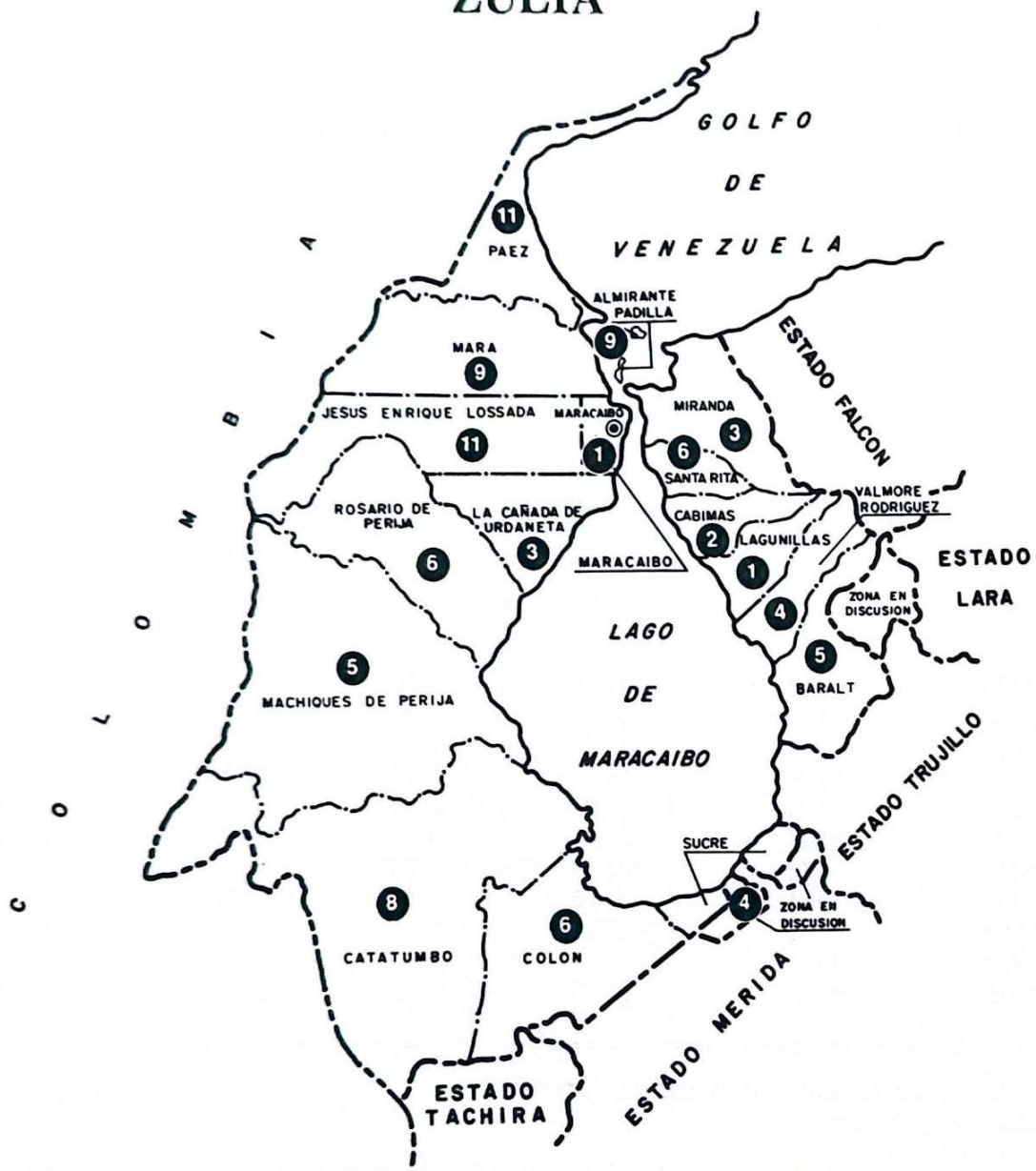

0 10 20 30 40 50
KILOMETROS

RANGOS DE POBREZA (% DE HOGARES)

1. MAS DE 35 A 40%
2. MAS DE 40 A 45%
3. MAS DE 45 A 50%
4. MAS DE 50 A 55%
5. MAS DE 55 A 60%
6. MAS DE 60 A 65%
7. MAS DE 65 A 70%
8. MAS DE 70 A 75%
9. MAS DE 75 A 80%
10. MAS DE 80 A 85%
11. MAS DE 85 A 90%

LEYENDA

CAPITAL DE ESTADO
LIMITE INTERNACIONAL
LIMITE DE ESTADO
LIMITE DE MUNICIPIO

SITUACION RELATIVA

IV
DISTRIBUCION DE LOS MUNICIPIOS DEL PAIS POR RANGOS DE POBREZA

IV. DISTRIBUCION DE LOS MUNICIPIOS DEL PAIS POR RANGOS DE POBREZA

Los 286 municipios existentes en el país a la fecha del levantamiento del XII Censo General de Población y Vivienda (1990), se clasificaron en cinco rangos de pobreza de acuerdo a porcentajes de hogares en situación de pobreza.

Estos rangos son los siguientes:

- Rango I: Hasta 20%
- Rango II: Más de 20 a 40%
- Rango III: Más de 40 a 60%
- Rango IV: Más de 60 a 80%
- Rango V: Más de 80 a 100%

La información con la distribución de los municipios por rangos se presenta en cinco cuadros, los cuales contienen un listado de los municipios que le corresponden y la entidad federal a la cual pertenencen.

El Cuadro 1 corresponde a los municipios ubicados en el Rango I. El Cuadro 2 a los municipios ubicados en el Rango II y, así sucesivamente hasta el Cuadro 5, en donde se presentan los municipios correspondientes al Rango V.

CUADRO 1

RANGO DE POBREZA I: DE 0 A MENOS DE 20%
MUNICIPIOS Y ENTIDADES RESPECTIVAS
CENSO 1990

MUNICIPIO		ENTIDAD
1	LIC. DIEGO BAUTISTA URBANEJA	ANZOATEGUI
2	MARIO BRICEÑO IRAGORRY	ARAGUA
3	CHAGUARAMAS	GUARICO
4	LIBERTADOR	MERIDA
5	BARUTA	MIRANDA
6	CHACAO	MIRANDA
7	EL HATILLO	MIRANDA
8	LOS SALIAS	MIRANDA

CUADRO 2

RANGO DE POBREZA II: DE 20 A MENOS DE 40%
MUNICIPIOS Y ENTIDADES RESPECTIVAS
CENSO 1990

	MUNICIPIO	ENTIDAD
1	LIBERTADOR	DISTRITO FEDERAL
2	VARGAS	DISTRITO FEDERAL
3	SOTILLO	ANZOATEGUI
4	GIRARDOT	ARAGUA
5	JOSE ANGEL LAMAS	ARAGUA
6	JOSE FELIX RIBAS	ARAGUA
7	SANTIAGO MARIÑO	ARAGUA
8	SUCRE	ARAGUA
9	BARINAS	BARINAS
10	CARONI	BOLIVAR
11	HERES	BOLIVAR
12	BEJUMA	CARABOBO
13	GUACARA	CARABOBO
14	MONTALBAN	CARABOBO
15	SAN JOAQUIN	CARABOBO
16	VALENCIA	CARABOBO
17	FALCON	COJEDES
18	SAN CARLOS	COJEDES
19	CARIRUBANA	FALCON

CUADRO 2

RANGO DE POBREZA II: DE 20 A MENOS DE 40%
MUNICIPIOS Y ENTIDADES RESPECTIVAS
CENSO 1990

MUNICIPIO		ENTIDAD
Cont...		
20	LOS TAQUES	FALCON
21	MIRANDA	FALCON
22	ROSCIO	GUARICO
23	IRIBARREN	LARA
24	PALAVECINO	LARA
25	ANDRES BELLO	MERIDA
26	CAMPO ELIAS	MERIDA
27	RIVAS DAVILA	MERIDA
28	SANTOS MARQUINA	MERIDA
29	TOVAR	MERIDA
30	BRION	MIRANDA
31	BUROZ	MIRANDA
32	GUAICAIPURO	MIRANDA
33	INDEPENDENCIA	MIRANDA
34	JOSE MANUEL ALVAREZ	MIRANDA
35	PLAZA	MIRANDA
36	SUCRE	MIRANDA
37	ZAMORA	MIRANDA

CUADRO 2

RANGO DE POBREZA II: DE 20 A MENOS DE 40%
MUNICIPIOS Y ENTIDADES RESPECTIVAS
CENSO 1990

MUNICIPIO		ENTIDAD
Cont...		
38	MATURIN	MONAGAS
39	ANTOLIN DEL CAMPO	NUEVA ESPARTA
40	ARISMENDI	NUEVA ESPARTA
41	DIAZ	NUEVA ESPARTA
42	GARCIA	NUEVA ESPARTA
43	GOMEZ	NUEVA ESPARTA
44	MANEIRO	NUEVA ESPARTA
45	MARCANO	NUEVA ESPARTA
46	MARIÑO	NUEVA ESPARTA
47	TUBORES	NUEVA ESPARTA
48	ARAURE	PORTUGUESA
49	PAEZ	PORTUGUESA
50	ANDRES BELLO	TACHIRA
51	AYACUCHO	TACHIRA
52	CARDENAS	TACHIRA
53	CORDOVA	TACHIRA
54	GARCIA DE HEVIA	TACHIRA
55	GUASIMOS	TACHIRA

CUADRO 2

RANGO DE POBREZA II: DE 20 A MENOS DE 40%
MUNICIPIOS Y ENTIDADES RESPECTIVAS
CENSO 1990

MUNICIPIO		ENTIDAD
Cont...		
56	INDEPENDENCIA	TACHIRA
57	JAUREGUI	TACHIRA
58	JUNIN	TACHIRA
59	LOBATERA	TACHIRA
60	MICHELENA	TACHIRA
61	PEDRO MARIA UREÑA	TACHIRA
62	SAN CRISTOBAL	TACHIRA
63	SAN RAFAEL DE CARVAJAL	TRUJILLO
64	TRUJILLO	TRUJILLO
65	VALERA	TRUJILLO
66	BRUZUAL	YARACUY
67	PEÑA	YARACUY
68	SAN FELIPE	YARACUY
69	LAGUNILLAS	ZULIA
70	MARACAIBO	ZULIA

CUADRO 3

RANGO DE POBREZA III: DE 40 A MENOS DE 60%
MUNICIPIOS Y ENTIDADES RESPECTIVAS
CENSO 1990

	MUNICIPIO	ENTIDAD
1	ATURES	AMAZONAS
2	ANACO	ANZOATEGUI
3	ARAGUA	ANZOATEGUI
4	BOLIVAR	ANZOATEGUI
5	BRUZUAL	ANZOATEGUI
6	CARVAJAL	ANZOATEGUI
7	FREITES	ANZOATEGUI
8	GUANIPA	ANZOATEGUI
9	GUANTA	ANZOATEGUI
10	INDEPENDENCIA	ANZOATEGUI
11	PAÑALVER	ANZOATEGUI
12	SIMON RODRIGUEZ	ANZOATEGUI
13	BIRUACA	APURE
14	SAN FERNANDO	APURE
15	BOLIVAR	ARAGUA
16	CAMATAGUA	ARAGUA
17	LIBERTADOR	ARAGUA
18	SAN CASIMIRO	ARAGUA
19	SAN SEBASTIAN	ARAGUA

CUADRO 3

RANGO DE POBREZA III: DE 40 A MENOS DE 60%
MUNICIPIOS Y ENTIDADES RESPECTIVAS
CENSO 1990

MUNICIPIO		ENTIDAD
Cont...		
20	URDANETA	ARAGUA
21	ZAMORA	ARAGUA
22	ALBERTO ARVELO TORREALBA	BARINAS
23	ANTONIO JOSE DE SUCRE	BARINAS
24	BOLIVAR	BARINAS
25	EZEQUIEL ZAMORA	BARINAS
26	PEDRAZA	BARINAS
27	ROJAS	BARINAS
28	EL CALLAO	BOLIVAR
29	GRAN SABANA	BOLIVAR
30	PIAR	BOLIVAR
31	RAUL LEONI	BOLIVAR
32	ROSCIO	BOLIVAR
33	SUCRE	BOLIVAR
34	CARLOS ARVELO	CARABOBO
35	DIEGO IBARRA	CARABOBO
36	JUAN JOSE MORA	CARABOBO
37	MIRANDA	CARABOBO

CUADRO 3

RANGO DE POBREZA III: DE 40 A MENOS DE 60%
MUNICIPIOS Y ENTIDADES RESPECTIVAS
CENSO 1990

MUNICIPIO		ENTIDAD
Cont...		
38	PUERTO CABELLO	CARABOBO
39	ANZOATEGUI	COJEDES
40	GIRARDOT	COJEDES
41	RICAURTE	COJEDES
42	TINACO	COJEDES
43	TUCUPITA	DELTA AMACURO
44	ACOSTA	FALCON
45	BOLIVAR	FALCON
46	COLINA	FALCON
47	DABAJURO	FALCON
48	FALCON	FALCON
49	MONSEÑOR ITURRIZA	FALCON
50	SAN FRANCISCO	FALCON
51	SILVA	FALCON
52	ZAMORA	FALCON
53	EL SOCORRO	GUARICO
54	INFANTE	GUARICO
55	LAS MERCEDES	GUARICO

CUADRO 3

RANGO DE POBREZA III: DE 40 A MENOS DE 60%
MUNICIPIOS Y ENTIDADES RESPECTIVAS
CENSO 1990

MUNICIPIO		ENTIDAD
Cont...		
56	MELLADO	GUARICO
57	MIRANDA	GUARICO
58	MONAGAS	GUARICO
59	ORTIZ	GUARICO
60	RIBAS	GUARICO
61	SAN JOSE DE GUARIBE	GUARICO
62	ZARAZA	GUARICO
63	CRESPO	LARA
64	JIMENEZ	LARA
65	SIMON PLANAS	LARA
66	TORRES	LARA
67	ALBERTO ADRIANI	MERIDA
68	ANTONIO PINTO SALINAS	MERIDA
69	CARDENAL QUINTERO	MERIDA
70	JULIO CESAR SALAS	MERIDA
71	MIRANDA	MERIDA
72	OBISPO RAMOS DE LORA	MERIDA
73	PADRE NOGUERA	MERIDA

CUADRO 3

RANGO DE POBREZA III: DE 40 A MENOS DE 60%
MUNICIPIOS Y ENTIDADES RESPECTIVAS
CENSO 1990

MUNICIPIO		ENTIDAD
Cont...		
74	PUEBLO LLANO	MERIDA
75	RANGEL	MERIDA
76	SUCRE	MERIDA
77	TULIO FEBRES CORDERO	MERIDA
78	ZEA	MERIDA
79	ANDRES BELLO	MIRANDA
80	CRISTOBAL ROJAS	MIRANDA
81	LANDER	MIRANDA
82	PAEZ	MIRANDA
83	SIMON BOLIVAR	MIRANDA
84	URDANETA	MIRANDA
85	ACOSTA	MONAGAS
86	BOLIVAR	MONAGAS
87	CARIPE	MONAGAS
88	CEDEÑO	MONAGAS
89	EZEQUIEL ZAMORA	MONAGAS
90	LIBERTADOR	MONAGAS
91	PIAR	MONAGAS

CUADRO 3

RANGO DE POBREZA III: DE 40 A MENOS DE 60%
MUNICIPIOS Y ENTIDADES RESPECTIVAS
CENSO 1990

MUNICIPIO		ENTIDAD
Cont...		
92	PUNCERES	MONAGAS
93	SOTILLO	MONAGAS
94	PENINSULA DE MACANAO	NUEVA ESPARTA
95	VILLALBA	NUEVA ESPARTA
96	AGUA BLANCA	PORTUGUESA
97	ESTELLER	PORTUGUESA
98	GUANARE	PORTUGUESA
99	SAN RAFAEL DE ONOTO	PORTUGUESA
100	SANTA ROSALIA	PORTUGUESA
101	TUREN	PORTUGUESA
102	ANDRES ELOY BLANCO	SUCRE
103	ARISMENDI	SUCRE
104	BERMUDEZ	SUCRE
105	CRUZ SALMERON ACOSTA	SUCRE
106	LIBERTADOR	SUCRE
107	MARIÑO	SUCRE
108	SUCRE	SUCRE
109	VALDEZ	SUCRE

CUADRO 3

RANGO DE POBREZA III: DE 40 A MENOS DE 60%
MUNICIPIOS Y ENTIDADES RESPECTIVAS
CENSO 1990

MUNICIPIO		ENTIDAD
Cont...		
110	BOLIVAR	TACHIRA
111	FERNANDEZ FEO	TACHIRA
112	LIBERTAD	TACHIRA
113	LIBERTADOR	TACHIRA
114	PANAMERICANO	TACHIRA
115	SAMUEL DARIO MALDONADO	TACHIRA
116	SEBORUCO	TACHIRA
117	SUCRE	TACHIRA
118	URIBANTE	TACHIRA
119	BOCONO	TRUJILLO
120	ESCUQUE	TRUJILLO
121	MOTATAN	TRUJILLO
122	PAMPAN	TRUJILLO
123	RAFAEL RANGEL	TRUJILLO
124	SUCRE	TRUJILLO
125	URDANETA	TRUJILLO
126	BOLIVAR	YARACUY
127	JOSE ANTONIO PAEZ	YARACUY

CUADRO 3

RANGO DE POBREZA III: DE 40 A MENOS DE 60%
MUNICIPIOS Y ENTIDADES RESPECTIVAS
CENSO 1990

MUNICIPIO		ENTIDAD
Cont...		
128	NIRGUA	YARACUY
129	SUCRE	YARACUY
130	URACHICHE	YARACUY
131	BARALT	ZULIA
132	CABIMAS	ZULIA
133	LA CAÑADA DE URDANETA	ZULIA
134	MACHIQUES DE PERIJA	ZULIA
135	MIRANDA	ZULIA
136	SUCRE	ZULIA
137	VALMORE RODRIGUEZ	ZULIA

CUADRO 4

RANGO DE POBREZA IV: DE 60 A MENOS DE 80%
MUNICIPIOS Y ENTIDADES RESPECTIVAS
CENSO 1990

MUNICIPIO		ENTIDAD
1	ATABAPO	AMAZONAS
2	RIO NEGRO	AMAZONAS
3	CAJIGAL	ANZOATEGUI
4	LIBERTAD	ANZOATEGUI
5	MIRANDA	ANZOATEGUI
6	MONAGAS	ANZOATEGUI
7	PIRITU	ANZOATEGUI
8	ACHAGUAS	APURE
9	MUÑOZ	APURE
10	PAEZ	APURE
11	PEDRO CAMEJÓ	APURE
12	ROMULO GALLEGOS	APURE
13	SANTOS MICHELENA	ARAGUA
14	TOVAR	ARAGUA
15	CRUZ PAREDES	BARINAS
16	OBISPOS	BARINAS
17	SOSA	BARINAS
18	CEDEÑO	BOLIVAR
19	SIFONTES	BOLIVAR

CUADRO 4

RANGO DE POBREZA IV: DE 60 A MENOS DE 80%
MUNICIPIOS Y ENTIDADES RESPECTIVAS
CENSO 1990

MUNICIPIO		ENTIDAD
Cont...		
20	PAO DE SAN JUAN BAUTISTA	COJEDES
21	BUCHIVACOA	FALCON
22	DEMOCRACIA	FALCON
23	FEDERACION	FALCON
24	JACURA	FALCON
25	MAUROA	FALCON
26	PETIT	FALCON
27	PIRITU	FALCON
28	UNION	FALCON
29	CAMAGUAN	GUARICO
30	SANTA MARIA DE IPIRE	GUARICO
31	ANDRES ELOY BLANCO	LARA
32	MORAN	LARA
33	URDANETA	LARA
34	ARICAGUA	MERIDA
35	ARZOBISPO CHACON	MERIDA
36	CARACCIOLO PARRA OLMEDO	MERIDA
37	GUARAQUE	MERIDA

CUADRO 4

RANGO DE POBREZA IV: DE 60 A MENOS DE 80%
MUNICIPIOS Y ENTIDADES RESPECTIVAS
CENSO 1990

MUNICIPIO		ENTIDAD
Cont...		
38	JUSTO BRICEÑO	MERIDA
39	ACEVEDO	MIRANDA
40	PAZ CASTILLO	MIRANDA
41	PEDRO GUAL	MIRANDA
42	GUANARITO	PORTUGUESA
43	MONSEÑOR JOSE VICENTE DE UNDA	PORTUGUESA
44	OSPINO	PORTUGUESA
45	PAPELON	PORTUGUESA
46	SAN GENARO DE BOCONOITO	PORTUGUESA
47	SUCRE	PORTUGUESA
48	ANDRES MATA	SUCRE
49	BENITEZ	SUCRE
50	BOLIVAR	SUCRE
51	CAJIGAL	SUCRE
52	MEJIA	SUCRE
53	MONTES	SUCRE
54	RIBERO	SUCRE
55	CANDELARIA	TRUJILLO

CUADRO 4

RANGO DE POBREZA IV: DE 60 A MENOS DE 80%
MUNICIPIOS Y ENTIDADES RESPECTIVAS
CENSO 1990

MUNICIPIO		ENTIDAD
Cont...		
56	CARACHE	TRUJILLO
57	MIRANDA	TRUJILLO
58	MONTE CARMELO	TRUJILLO
59	ALMIRANTE PADILLA	ZULIA
60	CATATUMBO	ZULIA
61	COLON	ZULIA
62	MARA	ZULIA
63	ROSARIO DE PERIJA	ZULIA
64	SANTA RITA	ZULIA

CUADRO 5

RANGO DE POBREZA V: DE 80% Y MAS
MUNICIPIOS Y ENTIDADES RESPECTIVAS
CENSO 1990

MUNICIPIO		ENTIDAD
1	CASIQUIARE	AMAZONAS
2	ANTONIO DIAZ	DELTA AMACURO
3	PEDERNALES	DELTA AMACURO
4	ARISMENDI	BARINAS
5	CACIQUE MANAURE	FALCON
6	JESUS ENRIQUE LOSSADA	ZULIA
7	PAEZ	ZULIA

En Venezuela se han producido varias experiencias en materia de medición de la pobreza y, si bien todas y cada una de ellas han constituido pasos de avance, no es menos cierto que la persistencia de diferentes grados de rigor en la obtención y procesamiento del dato estadístico; el uso de distintas fuentes no siempre equivalentes para un mismo fin, y por último la inconsistencia de metodologías diversas que (aún aplicadas a una misma base de datos) pueden generar resultados diferentes y hasta contradictorios, terminaron por generar una inquietante dispersión en los indicadores de pobreza con la consiguiente insatisfacción por parte de analistas y planificadores y la obvia confusión y desconcierto de la opinión pública.

En virtud de ello, atendiendo a los planteamientos formulados por numerosos usuarios nacionales e internacionales de la información, y dando cumplimiento a las obligaciones y atribuciones que la Ley fija a esta institución, la Oficina Central de Estadística e Informática, OCEI, asumió la responsabilidad de desarrollar un Programa de Medición de la Pobreza que dotase al país de un indicador confiable en la materia, al basarse en una metodología coherente y rigurosa, apoyada por la suficiente capacidad instalada para la investigación de campo y asistida por la necesaria cooperación técnica internacional.

La información que sobre los aspectos estructurales del fenómeno suministra este **Mapa de la Pobreza**, se verá completada con la que (sobre los aspectos coyunturales del mismo) suministrará la OCEI en el tercer trimestre de cada año, para la obtención de la cual se utilizará la metodología de línea de pobreza. De esta manera, el Programa de Medición de Pobreza de la OCEI, logra el objetivo de suministrar una visión del fenómeno que combina la amplitud y la profundidad.

UNA PUBLICACION
ocei